

КАРТА-ПЛАН ТЕРРИТОРИИ

Пояснительная записка

1. Сведения о территории выполнения комплексных кадастровых работ: 53:23:7814500, Великий Новгород

(наименование субъекта Российской Федерации, муниципального образования, населенного пункта, уникальные учетные номера кадастровых кварталов, иные сведения, позволяющие определить местоположение территории, на которой выполняются комплексные кадастровые работы, например, наименование садоводческого или огороднического некоммерческого товарищества, гаражного кооператива, элемента планировочной структуры)

2. Основания выполнения комплексных кадастровых работ:

Наименование, дата и номер документа, на основании которого выполняются комплексные кадастровые работы: МУНИЦИПАЛЬНЫЙ КОНТРАКТ, "08" апреля 2024 г. , 0350300011824000062

3. Дата подготовки карты-плана территории: "17" мая 2024 г.

4. Сведения о заказчике(ах) комплексных кадастровых работ:

В отношении юридического лица, органа местного самоуправления муниципального района, муниципального округа или городского округа либо уполномоченного исполнительного органа государственной власти субъекта Российской Федерации:

полное или сокращенное (в случае, если имеется) наименование: Комитет по управлению муниципальным имуществом и земельными ресурсами Великого Новгорода
основной государственный регистрационный номер: 1035300289364
идентификационный номер налогоплательщика: 5321040050

В отношении физического лица или представителя физических или юридических лиц:

фамилия, имя, отчество (последнее - при наличии): -
страховой номер индивидуального лицевого счета в системе обязательного пенсионного страхования Российской Федерации (СНИЛС): -

Наименование и реквизиты документа, подтверждающие полномочия представителя заказчика(ов) комплексных кадастровых работ: -

Адрес электронной почты (для направления уведомления о результатах внесения сведений в Единый государственный реестр недвижимости): -

5. Сведения об исполнителе комплексных кадастровых работ:

Полное или сокращенное (в случае, если имеется) наименование и адрес юридического лица, с которым заключен государственный или муниципальный контракт либо договор подряда на выполнение комплексных кадастровых работ: ООО "Геосити", город Новосибирск, улица Менделеева, 5, 52

Фамилия, имя, отчество кадастрового инженера (последнее - при наличии): Гордеева Анна Сергеевна и основной государственный регистрационный номер кадастрового инженера индивидуального предпринимателя (ОГРНИП): -

Страховой номер индивидуального лицевого счета в системе обязательного пенсионного страхования Российской Федерации (СНИЛС) кадастрового инженера: 058-814-904 95

Уникальный реестровый номер кадастрового инженера в реестре саморегулируемой организации кадастровых инженеров и дата внесения сведений о физическом лице в такой реестр: 2405, 2021-05-18

Полное или (в случае, если имеется) сокращенное наименование саморегулируемой организации кадастровых инженеров, членом которой является кадастровый инженер: СРО Ассоциация "ОКИС"

Контактный телефон: +79139170080

Почтовый адрес и адрес электронной почты, по которым осуществляется связь с кадастровым инженером: urist_ckr@mail.ru

6. Перечень документов, использованных при подготовке карты-плана территории

№ п/п	Реквизиты документа				
	Вид	Дата	Номер	Наименование	Иные сведения
1	2	3	4	5	6
1	Кадастровый план территории	13.02.2024	КУВИ-001/2024-45159281	Кадастровый план территории кадастрового квартала 53:23:7814500	-
2	Кадастровая выписка	16.05.2024	КУВИ-001/2024-133632463	Выписка из Единого государственного реестра недвижимости об объекте недвижимости с кадастровым номером 53:23:7814500:192	-
3	Кадастровая выписка	16.05.2024	КУВИ-001/2024-133735292	Выписка из Единого государственного реестра недвижимости об объекте недвижимости с кадастровым номером 53:23:7814500:180	-
4	Кадастровая выписка	17.05.2024	КУВИ-001/2024-134631381	Выписка из Единого государственного реестра недвижимости об объекте недвижимости с кадастровым номером 53:23:7814500:186	-

7. Пояснения к карте-плану территории

1. Комплексные кадастровые работы проводились на территории города Великий Новгород Новгородской области, в кадастровом квартале 53:23:7814500. Основанием для проведения комплексных кадастровых работ является муниципальный контракт №0350300011824000062 от 08.04.2024 г. Кадастровый квартал включает в себя сведения о 262 объектах недвижимости. В карта-плане территории содержатся сведения об 68 объектах недвижимости. В результате выполнения комплексных кадастровых работ осуществляется: 1. Исправление реестровых ошибок в сведениях о местоположении границ и площади 4 земельных участков; 2. Внесение сведений о координатах земельных участков, сведения о границах которых отсутствуют в едином государственном реестре недвижимости произведено в отношении 6 земельных участков; 3. Исправление реестровых ошибок в сведениях о местоположении границ 1 объектов капитального строительства; 4. Внесение сведений о координатах 57 объектов капитального строительства, сведения о координатах которых отсутствуют в едином государственном реестре недвижимости. 5. Образование земельных участков не производилось. В результате проведенного анализа сведений ЕГРН, материалов землеустроительных дел, хранящихся в государственном фонде данных, плано-картографического обоснования, полученного от Администрации Великого Новгорода и полученных в результате проведения землеустройства, результатов полевых измерений было установлено, что границы данных земельных участков, сведения о которых содержатся в ЕГРН, не соответствуют их фактическому местоположению. В ходе комплексных кадастровых работ кадастровым инженером была выполнена привязка к пунктам ГГС и проведена съёмка земельных участков. В результате проведенных работ и сравнения полученных координат характерных точек данных земельных участков с координатами, содержащимися в ЕГРН, границы земельных участков (по данным ЕГРН) сместились. Так же при совмещении кадастровых планов территорий, геодезических изменений были подтверждены реестровые ошибки в исправляемых земельных участках. Т. к. сведения о местоположении границ отсутствуют в правоустанавливающих документах. Местоположение определено по существующим объектам искусственного происхождения. Предельные размеры земельных участков в границах населённых пунктов установлены ПЗЗ г. Великий Новгород. Кадастровый квартал 53:23:7814500 расположен в территориальных зонах: ОД.1 – многофункциональная общественно-деловая зона. Предельные (минимальные/максимальные) размеры земельных участков не установлены. ПЗЗ утверждены решением Думы Великого Новгорода от 25.12.2019 г. №347, опубликованы на сайте <http://adm.nov.ru/> (Ссылка <http://adm.nov.ru/page/37318>). Координаты объектов недвижимости определены в соответствии с Приказом от 3 октября 2020 года № П/0393 «Об утверждении требований к точности и методам определения координат характерных точек границ земельного участка, требований к точности и методам определения координат характерных точек контура здания, сооружения или объекта незавершенного строительства на земельном участке, а также требований к определению площади здания, сооружения, помещения, машино-места». В карту-план территории не были включены сведения: 1. О земельных участках, которые фактически расположены за пределами территории проведения комплексных кадастровых работ – 0 объектов 2. О земельных участках, фактическое местоположение которых определить не удалось (1 объекта): 53:23:7814500:39 3. О земельных участках в связи с тем, что сведения о границах земельных участков ранее были внесены в ЕГРН и совпадают с фактическим местоположением границ на местности (78 объектов) 4. Об объектах капитального строительства, сведения о координатах характерных точек которых отсутствуют в ЕГРН и определить местоположение которых не удалось (10 объектов): 53:23:0000000:673, 53:23:0000000:6300.

7. Пояснения к карте-плану территории

53:23:0000000:7097, 53:23:7814500:117, 53:23:7814500:167, 53:23:7814500:171, 53:23:7814500:176, 53:23:7814500:191, 53:23:7814500:392, 53:23:7814500:189 5. Об объектах капитального строительства, фактически расположенных за пределами кадастрового квартала (2 объектов): 53:23:7814500:154, 53:23:7814500:157 6. О линейных объектах, не являющиеся объектами комплексных кадастровых работ (3 объектов): 53:23:7814500:680, 53:23:7814500:682, 53:23:7814500:685 7. Об объектах капитального строительства, местоположения которых дублируется с местоположением иных объектов (5 объектов): 53:23:7814500:316(основной - 53:23:7814500:180), 53:23:7814500:317 (основной - 53:23:7814500:389), 53:23:7814500:409(основной 53:23:7814500:147), 53:23:7814500:390(53:23:7814500:410), 53:23:7814500:411 8. Об объектах капитального строительства, которые фактически отсутствуют по указанным адресам (объекты разрушены) (6 объектов): 53:23:7814500:123, 53:23:7814500:142, 53:23:7814500:153, 53:23:7814500:155, 53:23:7814500:178, 53:23:7814500:309 9. Об объектах капитального строительства, сведения о координатах характерных точек которых ранее были внесены в ЕГРН и совпадают с фактическим местоположением границ на местности (24 объектов)

Сведения о пунктах геодезической сети и средствах измерений

1. Сведения о пунктах геодезической сети:

№ п/п	Вид геодезической сети	Название пункта геодезической сети и тип знака	Система координат пункта геодезической сети	Координаты пункта, м		Дата обследования "04" апреля 2024 г.		
						Сведения о состоянии		
				Х	У	наружного знака пункта	центра пункта	марки центра пункта
1	2	3	4	5	6	7	8	9
1	Астрономическая сеть 2 класса, 2	Витка, сигнал	МСК-53, зона 2	588851.51	2183212.43	Утрачен	Сохранился	Сохранился
2	Геодезическая сеть сгущения 4 класса, 4	Нов. Мельница, сигн.	местная сист МСК-53, зона 2	577597.67	2174441.43	Утрачен	Сохранился	Сохранился
3	Геодезическая сеть сгущения 3 класса, 3	Юрьево, пирамида	МСК-53, зона 2	573924.24	2179779.12	Сохранился	Сохранился	Сохранился

2. Сведения об использованных средствах измерений

№ п/п	Наименование и обозначение типа средства измерений - прибора (инструмента, аппаратуры)	Заводской или серийный номер средства измерений	Реквизиты свидетельства о поверке прибора (инструмента, аппаратуры) и (или) срок действия поверки
1	2	3	4
1	Аппаратура геодезическая спутниковая PrinCe i50	3270425	№С-ГКФ-05-06-2023/251444934 выдано 05.06.2023 г., действительно до 04.06.2024 г
2	Аппаратура геодезическая спутниковая PrinCe i50	3216661	С-ГКФ/05-06-2023/251444919 выдано 05.06.2023г., действительно до 04.06.2024 г

Сведения об уточняемых земельных участках

1. Сведения о характерных точках границы уточняемого земельного участка с кадастровым номером 53:23:7814500:19 :

Система координат МСК-53, зона 2

Зона №2

Обозначение характерных точек границ	Координаты, м				Метод определения координат	Формулы, примененные для расчета средней квадратической погрешности определения координат характерных точек границ (Mt), с подставленными в такие формулы значениями и итоговые (вычисленные) значения Mt, м	Описание закрепления точки
	содержатся в Едином государственном реестре недвижимости		определены в результате выполнения комплексных кадастровых работ				
	X	Y	X	Y			
1	2	3	4	5	6	7	8
						-	
56	576608.93	2178543.68	576604.18	2178528.28	Метод спутниковых геодезических измерений (определений)	$Mt = \sqrt{(m_0^2 + m_1^2)}$	-
57	576572.24	2178553.47	576606.70	2178533.59	Метод спутниковых геодезических измерений (определений)	$Mt = \sqrt{(m_0^2 + m_1^2)}$	-
58	576565.60	2178535.50	576610.05	2178543.11	Метод спутниковых геодезических измерений (определений)	$Mt = \sqrt{(m_0^2 + m_1^2)}$	-
59	576580.60	2178529.79	576608.93	2178543.68	Метод спутниковых геодезических измерений (определений)	$Mt = \sqrt{(m_0^2 + m_1^2)}$	-
60	576584.55	2178532.95	576572.61	2178553.37	Метод спутниковых геодезических измерений (определений)	$Mt = \sqrt{(m_0^2 + m_1^2)}$	-
61	576604.18	2178528.28	576565.60	2178535.50	Метод спутниковых геодезических измерений (определений)	$Mt = \sqrt{(m_0^2 + m_1^2)}$	-
62	576606.70	2178533.59	576580.60	2178529.79	Метод спутниковых геодезических измерений (определений)	$Mt = \sqrt{(m_0^2 + m_1^2)}$	-
63	576610.05	2178543.11	576584.55	2178532.95	Метод спутниковых геодезических измерений (определений)	$Mt = \sqrt{(m_0^2 + m_1^2)}$	-
56	576608.93	2178543.68	576604.18	2178528.28	Метод спутниковых геодезических измерений (определений)	$Mt = \sqrt{(m_0^2 + m_1^2)}$	-

2. Сведения о частях границ уточняемого земельного участка с кадастровым номером 53:23:7814500:19 :				
Обозначение части границ		Горизонтальное проложение (S), м	Описание прохождения части границ	Сведения о согласовании местоположения границ (согласовано/спорное)
от т.	до т.			
1	2	3	4	5
56	57	5.88	-	-
57	58	10.09	-	-
58	59	1.26	-	-
59	60	37.59	-	-
60	61	19.20	-	-
61	62	16.05	-	-
62	63	5.06	-	-
63	56	20.18	-	-
3. Сведения о характеристиках уточняемого земельного участка с кадастровым номером 53:23:7814500:19 :				
№ п/п	Наименование характеристики земельного участка	Значение характеристики		
1	2	3		
1.	Адрес земельного участка	Российская Федерация, Новгородская область, город Великий Новгород, переулок Исакиевский, дом 4а		
1.1.	Сведения о местоположении земельного участка (при отсутствии адреса) в структурированном в соответствии с федеральной информационной адресной системой виде	-		
1.2.	Дополнительные сведения о местоположении земельного участка	-		
2.	Площадь земельного участка \pm величина погрешности определения (вычисления) площади ($P \pm \Delta P$), м ²	702 \pm 9		
3.	Формула, примененная для вычисления предельной погрешности определения площади земельного участка, с подставленными значениями и итоговые (вычисленные) значения (ΔP), м ²	$\Delta P = 3.5 * M_t * \sqrt{P} = 3.5 * 0,1 * \sqrt{702} = 9$		
4.	Площадь земельного участка согласно сведениям Единого государственного реестра недвижимости (Р _{кад}), м ²	500		
5.	Оценка расхождения Р и Р _{кад} (Р - Р _{кад}), м ²	202		
6.	Предельные минимальный и максимальный размеры земельного участка (Р _{мин} и Р _{макс}), м ²	-		
7.	Вид (виды) разрешенного использования	-		
7.1.	Дополнительные сведения об использовании земельного участка	-		
8.	Кадастровый или иной государственный учетный номер (инвентарный) здания, сооружения, объекта незавершенного строительства, расположенного на земельном участке	53:23:7814500:194		
9.	Сведения о земельных участках (землях общего пользования, территории общего пользования), посредством которых обеспечивается доступ	Земли общего пользования		
10.	Иные сведения	-		
4. Пояснения к сведениям об уточняемом земельном участке с кадастровым номером 53:23:7814500:19 :				
1.	-			

Сведения об уточняемых земельных участках

1. Сведения о характерных точках границы уточняемого земельного участка с кадастровым номером 53:23:7814500:23 :

Система координат МСК-53, зона 2					Зона №2		
Обозначение характерных точек границ	Координаты, м				Метод определения координат	Формулы, примененные для расчета средней квадратической погрешности определения координат характерных точек границ (Mt), с подставленными в такие формулы значениями и итоговые (вычисленные) значения Mt, м	Описание закрепления точки
	содержатся в Едином государственном реестре недвижимости		определены в результате выполнения комплексных кадастровых работ				
	X	Y	X	Y			
1	2	3	4	5	6	7	8
						-	
45	576559.58	2178565.88	576553.10	2178548.01	Метод спутниковых геодезических измерений (определений)	$Mt = \sqrt{(m_0^2 + m_1^2)}$	-
44	576536.28	2178576.17	576553.29	2178547.94	Метод спутниковых геодезических измерений (определений)	$Mt = \sqrt{(m_0^2 + m_1^2)}$	-
64	576529.35	2178557.95	576560.13	2178565.41	Метод спутниковых геодезических измерений (определений)	$Mt = \sqrt{(m_0^2 + m_1^2)}$	-
65	576553.10	2178548.01	576559.58	2178565.88	Метод спутниковых геодезических измерений (определений)	$Mt = \sqrt{(m_0^2 + m_1^2)}$	-
66	576560.13	2178565.41	576536.28	2178576.17	Метод спутниковых геодезических измерений (определений)	$Mt = \sqrt{(m_0^2 + m_1^2)}$	-
64	-	-	576529.35	2178557.95	Метод спутниковых геодезических измерений (определений)	$Mt = \sqrt{(m_0^2 + m_1^2)}$	-
45	576559.58	2178565.88	576553.10	2178548.01	Метод спутниковых геодезических измерений (определений)	$Mt = \sqrt{(m_0^2 + m_1^2)}$	-

2. Сведения о частях границ уточняемого земельного участка с кадастровым номером 53:23:7814500:23 :

Обозначение части границ		Горизонтальное проложение (S), м	Описание прохождения части границ	Сведения о согласовании местоположения границ (согласовано/спорное)
от т.	до т.			
1	2	3	4	5
45	44	0.20	-	-
44	64	18.76	-	-
64	65	0.72	-	-

2. Сведения о частях границ уточняемого земельного участка с кадастровым номером 53:23:7814500:23 :				
Обозначение части границ		Горизонтальное проложение (S), м	Описание прохождения части границ	Сведения о согласовании местоположения границ (согласовано/спорное)
от т.	до т.			
1	2	3	4	5
65	66	25.47	-	-
66	64	19.49	-	-
64	45	25.75	-	-
3. Сведения о характеристиках уточняемого земельного участка с кадастровым номером 53:23:7814500:23 :				
№ п/п	Наименование характеристики земельного участка	Значение характеристики		
1	2	3		
1.	Адрес земельного участка	Российская Федерация, Новгородская область, город Великий Новгород, переулок Исакиевский, дом 5		
1.1.	Сведения о местоположении земельного участка (при отсутствии адреса) в структурированном в соответствии с федеральной информационной адресной системой виде	-		
1.2.	Дополнительные сведения о местоположении земельного участка	-		
2.	Площадь земельного участка \pm величина погрешности определения (вычисления) площади ($P \pm \Delta P$), м ²	501 \pm 8		
3.	Формула, примененная для вычисления предельной погрешности определения площади земельного участка, с подставленными значениями и итоговые (вычисленные) значения (ΔP), м ²	$\Delta P = 3.5 * M_t * \sqrt{P} = 3.5 * 0,1 * \sqrt{501} = 8$		
4.	Площадь земельного участка согласно сведениям Единого государственного реестра недвижимости (Ркад), м ²	399		
5.	Оценка расхождения P и Ркад (P - Ркад), м ²	102		
6.	Предельные минимальный и максимальный размеры земельного участка (Рмин и Рмакс), м ²	-		
7.	Вид (виды) разрешенного использования	-		
7.1.	Дополнительные сведения об использовании земельного участка	-		
8.	Кадастровый или иной государственный учетный номер (инвентарный) здания, сооружения, объекта незавершенного строительства, расположенного на земельном участке	53:23:7814500:122		
9.	Сведения о земельных участках (землях общего пользования, территории общего пользования), посредством которых обеспечивается доступ	Земли общего пользования		
10.	Иные сведения	-		
4. Пояснения к сведениям об уточняемом земельном участке с кадастровым номером 53:23:7814500:23 :				
1.	-			

Сведения об уточняемых земельных участках

1. Сведения о характерных точках границы уточняемого земельного участка с кадастровым номером 53:23:7814500:24 :

Система координат МСК-53, зона 2

Зона №2

Обозначение характерных точек границ	Координаты, м				Метод определения координат	Формулы, примененные для расчета средней квадратической погрешности определения координат характерных точек границ (Mt), с подставленными в такие формулы значениями и итоговые (вычисленные) значения Mt, м	Описание закрепления точки
	содержатся в Едином государственном реестре недвижимости		определены в результате выполнения комплексных кадастровых работ				
	X	Y	X	Y			
1	2	3	4	5	6	7	8
						-	
65	576553.10	2178548.01	576546.07	2178529.53	Метод спутниковых геодезических измерений (определений)	$Mt = \sqrt{(m_0^2 + m_1^2)}$	-
64	576529.35	2178557.95	576553.29	2178547.94	Метод спутниковых геодезических измерений (определений)	$Mt = \sqrt{(m_0^2 + m_1^2)}$	-
67	576521.98	2178540.69	576553.10	2178548.01	Метод спутниковых геодезических измерений (определений)	$Mt = \sqrt{(m_0^2 + m_1^2)}$	-
68	576521.35	2178538.70	576529.35	2178557.95	Метод спутниковых геодезических измерений (определений)	$Mt = \sqrt{(m_0^2 + m_1^2)}$	-
69	576532.62	2178534.26	576521.98	2178540.69	Метод спутниковых геодезических измерений (определений)	$Mt = \sqrt{(m_0^2 + m_1^2)}$	-
70	576545.70	2178529.67	576521.35	2178538.70	Метод спутниковых геодезических измерений (определений)	$Mt = \sqrt{(m_0^2 + m_1^2)}$	-
69	-	-	576532.62	2178534.26	Метод спутниковых геодезических измерений (определений)	$Mt = \sqrt{(m_0^2 + m_1^2)}$	-
70	-	-	576545.70	2178529.67	Метод спутниковых геодезических измерений (определений)	$Mt = \sqrt{(m_0^2 + m_1^2)}$	-
65	576553.10	2178548.01	576546.07	2178529.53	Метод спутниковых геодезических измерений (определений)	$Mt = \sqrt{(m_0^2 + m_1^2)}$	-

2. Сведения о частях границ уточняемого земельного участка с кадастровым номером 53:23:7814500:24 :				
Обозначение части границ		Горизонтальное проложение (S), м	Описание прохождения части границ	Сведения о согласовании местоположения границ (согласовано/спорное)
от т.	до т.			
1	2	3	4	5
65	64	19.78	-	-
64	67	0.20	-	-
67	68	25.75	-	-
68	69	18.77	-	-
69	70	2.09	-	-
70	69	12.11	-	-
69	70	13.86	-	-
70	65	0.40	-	-
3. Сведения о характеристиках уточняемого земельного участка с кадастровым номером 53:23:7814500:24 :				
№ п/п	Наименование характеристики земельного участка	Значение характеристики		
1	2	3		
1.	Адрес земельного участка	Российская Федерация, Новгородская область, город Великий Новгород, переулок Исакиевский, дом 7		
1.1.	Сведения о местоположении земельного участка (при отсутствии адреса) в структурированном в соответствии с федеральной информационной адресной системой виде	-		
1.2.	Дополнительные сведения о местоположении земельного участка	-		
2.	Площадь земельного участка \pm величина погрешности определения (вычисления) площади ($P \pm \Delta P$), м ²	536 \pm 8		
3.	Формула, примененная для вычисления предельной погрешности определения площади земельного участка, с подставленными значениями и итоговые (вычисленные) значения (ΔP), м ²	$\Delta P = 3.5 * M_t * \sqrt{P} = 3.5 * 0,1 * \sqrt{536} = 8$		
4.	Площадь земельного участка согласно сведениям Единого государственного реестра недвижимости (Р _{кад}), м ²	485		
5.	Оценка расхождения Р и Р _{кад} (Р - Р _{кад}), м ²	51		
6.	Предельные минимальный и максимальный размеры земельного участка (Р _{мин} и Р _{макс}), м ²	-		
7.	Вид (виды) разрешенного использования	-		
7.1.	Дополнительные сведения об использовании земельного участка	-		
8.	Кадастровый или иной государственный учетный номер (инвентарный) здания, сооружения, объекта незавершенного строительства, расположенного на земельном участке	53:23:7814500:156		
9.	Сведения о земельных участках (землях общего пользования, территории общего пользования), посредством которых обеспечивается доступ	Земли общего пользования		
10.	Иные сведения	-		
4. Пояснения к сведениям об уточняемом земельном участке с кадастровым номером 53:23:7814500:24 :				
1.	-			

Сведения об уточняемых земельных участках

1. Сведения о характерных точках границы уточняемого земельного участка с кадастровым номером 53:23:7814500:56 :

Система координат МСК-53, зона 2

Зона №2

Обозначение характерных точек границ	Координаты, м				Метод определения координат	Формулы, примененные для расчета средней квадратической погрешности определения координат характерных точек границ (Mt), с подставленными в такие формулы значениями и итоговые (вычисленные) значения Mt, м	Описание закрепле ния точки
	содержатся в Едином государственном реестре недвижимости		определены в результате выполнения комплексных кадастровых работ				
	X	Y	X	Y			
1	2	3	4	5	6	7	8
						-	
71	576231.42	2178620.55	576253.03	2178612.92	Метод спутниковых геодезических измерений (определений)	$Mt = \sqrt{(m_0^2 + m_1^2)}$	-
72	576246.53	2178615.20	576264.25	2178642.09	Метод спутниковых геодезических измерений (определений)	$Mt = \sqrt{(m_0^2 + m_1^2)}$	-
н491У	-	-	576242.35	2178650.61	Метод спутниковых геодезических измерений (определений)	$Mt = \sqrt{(m_0^2 + m_1^2)}$	-
73	576253.07	2178613.04	576241.76	2178649.36	Метод спутниковых геодезических измерений (определений)	$Mt = \sqrt{(m_0^2 + m_1^2)}$	-
74	576255.73	2178620.14	576230.51	2178620.82	Метод спутниковых геодезических измерений (определений)	$Mt = \sqrt{(m_0^2 + m_1^2)}$	-
75	576263.54	2178640.28	576231.42	2178620.55	Метод спутниковых геодезических измерений (определений)	$Mt = \sqrt{(m_0^2 + m_1^2)}$	-
н492У	-	-	576252.61	2178613.07	Метод спутниковых геодезических измерений (определений)	$Mt = \sqrt{(m_0^2 + m_1^2)}$	-
76	576241.76	2178649.36	-	-	-	-	-
77	576230.51	2178620.82	-	-	-	-	-
71	576231.42	2178620.55	576253.03	2178612.92	Метод спутниковых геодезических измерений (определений)	$Mt = \sqrt{(m_0^2 + m_1^2)}$	-

2. Сведения о частях границ уточняемого земельного участка с кадастровым номером 53:23:7814500:56 :				
Обозначение части границ		Горизонтальное проложение (S), м	Описание прохождения части границ	Сведения о согласовании местоположения границ (согласовано/спорное)
от т.	до т.			
1	2	3	4	5
71	72	31.25	-	-
72	н491У	23.50	-	-
н491У	73	1.38	-	-
73	74	30.68	-	-
74	75	0.95	-	-
75	н492У	22.47	-	-
н492У	71	0.45	-	-
3. Сведения о характеристиках уточняемого земельного участка с кадастровым номером 53:23:7814500:56 :				
№ п/п	Наименование характеристики земельного участка	Значение характеристики		
1	2	3		
1.	Адрес земельного участка	Российская Федерация, Новгородская область, город Великий Новгород, переулок Солецкий, дом 7/7		
1.1.	Сведения о местоположении земельного участка (при отсутствии адреса) в структурированном в соответствии с федеральной информационной адресной системой виде	-		
1.2.	Дополнительные сведения о местоположении земельного участка	-		
2.	Площадь земельного участка ± величина погрешности определения (вычисления) площади ($P \pm \Delta P$), м ²	750 ± 10		
3.	Формула, примененная для вычисления предельной погрешности определения площади земельного участка, с подставленными значениями и итоговые (вычисленные) значения (ΔP), м ²	$\Delta P = 3.5 * M_t * \sqrt{P} = 3.5 * 0,1 * \sqrt{750} = 10$		
4.	Площадь земельного участка согласно сведениям Единого государственного реестра недвижимости (Р _{кад}), м ²	732		
5.	Оценка расхождения Р и Р _{кад} (Р - Р _{кад}), м ²	18		
6.	Предельные минимальный и максимальный размеры земельного участка (Р _{мин} и Р _{макс}), м ²	-		
7.	Вид (виды) разрешенного использования	-		
7.1.	Дополнительные сведения об использовании земельного участка	-		
8.	Кадастровый или иной государственный учетный номер (инвентарный) здания, сооружения, объекта незавершенного строительства, расположенного на земельном участке	53:23:7814500:314		
9.	Сведения о земельных участках (землях общего пользования, территории общего пользования), посредством которых обеспечивается доступ	Земли общего пользования		
10.	Иные сведения	-		
4. Пояснения к сведениям об уточняемом земельном участке с кадастровым номером 53:23:7814500:56 :				
1.	-			

Сведения об уточняемых земельных участках

1. Сведения о характерных точках границы уточняемого земельного участка с кадастровым номером 53:23:7814500:58 :

Система координат МСК-53, зона 2

Зона №2

Обозначение характерных точек границ	Координаты, м				Метод определения координат	Формулы, примененные для расчета средней квадратической погрешности определения координат характерных точек границ (Mt), с подставленными в такие формулы значениями и итоговые (вычисленные) значения Mt, м	Описание закрепления точки
	содержатся в Едином государственном реестре недвижимости		определены в результате выполнения комплексных кадастровых работ				
	X	Y	X	Y			
1	2	3	4	5	6	7	8
						-	
78	576252.83	2178688.58	576278.51	2178678.85	Метод спутниковых геодезических измерений (определений)	$Mt = \sqrt{(m_0^2 + m_1^2)}$	-
н493У	-	-	576279.89	2178682.39	Метод спутниковых геодезических измерений (определений)	$Mt = \sqrt{(m_0^2 + m_1^2)}$	-
н257У	-	-	576283.00	2178689.48	Метод спутниковых геодезических измерений (определений)	$Mt = \sqrt{(m_0^2 + m_1^2)}$	-
79	576272.41	2178681.34	576288.28	2178701.58	Метод спутниковых геодезических измерений (определений)	$Mt = \sqrt{(m_0^2 + m_1^2)}$	-
80	576278.51	2178678.85	576283.04	2178703.91	Метод спутниковых геодезических измерений (определений)	$Mt = \sqrt{(m_0^2 + m_1^2)}$	-
81	576288.28	2178701.58	576283.28	2178704.60	Метод спутниковых геодезических измерений (определений)	$Mt = \sqrt{(m_0^2 + m_1^2)}$	-
82	576283.04	2178703.91	576268.10	2178710.11	Метод спутниковых геодезических измерений (определений)	$Mt = \sqrt{(m_0^2 + m_1^2)}$	-
83	576283.28	2178704.60	576264.71	2178711.33	Метод спутниковых геодезических измерений (определений)	$Mt = \sqrt{(m_0^2 + m_1^2)}$	-
84	576268.10	2178710.11	576235.86	2178722.38	Метод спутниковых геодезических измерений (определений)	$Mt = \sqrt{(m_0^2 + m_1^2)}$	-
85	576264.71	2178711.33	576227.31	2178712.88	Метод спутниковых геодезических измерений (определений)	$Mt = \sqrt{(m_0^2 + m_1^2)}$	-

1. Сведения о характерных точках границы уточняемого земельного участка с кадастровым номером 53:23:7814500:58 :

Система координат МСК-53, зона 2					Зона № 2		
Обозначение характерных точек границ	Координаты, м				Метод определения координат	Формулы, примененные для расчета средней квадратической погрешности определения координат характерных точек границ (Mt), с подставленными в такие формулы значениями и итоговые (вычисленные) значения Mt, м	Описание закрепления точки
	содержатся в Едином государственном реестре недвижимости		определены в результате выполнения комплексных кадастровых работ				
	X	Y	X	Y			
1	2	3	4	5	6	7	8
86	576235.86	2178722.38	576219.97	2178703.06	Метод спутниковых геодезических измерений (определений)	$Mt = \sqrt{(m_0^2 + m_1^2)}$	-
87	576227.31	2178712.88	576218.52	2178701.49	Метод спутниковых геодезических измерений (определений)	$Mt = \sqrt{(m_0^2 + m_1^2)}$	-
88	576219.97	2178703.06	576246.62	2178691.16	Метод спутниковых геодезических измерений (определений)	$Mt = \sqrt{(m_0^2 + m_1^2)}$	-
89	576218.53	2178701.49	576272.65	2178681.24	Метод спутниковых геодезических измерений (определений)	$Mt = \sqrt{(m_0^2 + m_1^2)}$	-
90	576246.62	2178691.16	-	-	-	-	-
78	576252.83	2178688.58	576278.51	2178678.85	Метод спутниковых геодезических измерений (определений)	$Mt = \sqrt{(m_0^2 + m_1^2)}$	-

2. Сведения о частях границ уточняемого земельного участка с кадастровым номером 53:23:7814500:58 :

Обозначение части границ		Горизонтальное проложение (S), м	Описание прохождения части границ	Сведения о согласовании местоположения границ (согласовано/спорное)
от т.	до т.			
1	2	3	4	5
78	н493У	3.80	-	-
н493У	н257У	7.74	-	-
н257У	79	13.20	-	-
79	80	5.73	-	-
80	81	0.73	-	-
81	82	16.15	-	-
82	83	3.60	-	-
83	84	30.89	-	-
84	85	12.78	-	-
85	86	12.26	-	-
86	87	2.14	-	-
87	88	29.94	-	-

2. Сведения о частях границ уточняемого земельного участка с кадастровым номером 53:23:7814500:58 :				
Обозначение части границ		Горизонтальное проложение (S), м	Описание прохождения части границ	Сведения о согласовании местоположения границ (согласовано/спорное)
от т.	до т.			
1	2	3	4	5
88	89	27.86	-	-
89	78	6.33	-	-
3. Сведения о характеристиках уточняемого земельного участка с кадастровым номером 53:23:7814500:58 :				
№ п/п	Наименование характеристики земельного участка		Значение характеристики	
1	2		3	
1.	Адрес земельного участка		Российская Федерация, Новгородская область, город Великий Новгород, переулок Орловский, дом 3	
1.1.	Сведения о местоположении земельного участка (при отсутствии адреса) в структурированном в соответствии с федеральной информационной адресной системой виде		-	
1.2.	Дополнительные сведения о местоположении земельного участка		-	
2.	Площадь земельного участка \pm величина погрешности определения (вычисления) площади ($P \pm \Delta P$), м ²		1534 \pm 14	
3.	Формула, примененная для вычисления предельной погрешности определения площади земельного участка, с подставленными значениями и итоговые (вычисленные) значения (ΔP), м ²		$\Delta P = 3.5 * M_t * \sqrt{P} = 3.5 * 0,1 * \sqrt{1534} = 14$	
4.	Площадь земельного участка согласно сведениям Единого государственного реестра недвижимости (Р _{кад}), м ²		1500	
5.	Оценка расхождения Р и Р _{кад} (Р - Р _{кад}), м ²		34	
6.	Предельные минимальный и максимальный размеры земельного участка (Р _{мин} и Р _{макс}), м ²		-	
7.	Вид (виды) разрешенного использования		-	
7.1.	Дополнительные сведения об использовании земельного участка		-	
8.	Кадастровый или иной государственный учетный номер (инвентарный) здания, сооружения, объекта незавершенного строительства, расположенного на земельном участке		53:23:0000000:617	
9.	Сведения о земельных участках (землях общего пользования, территории общего пользования), посредством которых обеспечивается доступ		Земли общего пользования	
10.	Иные сведения		-	
4. Пояснения к сведениям об уточняемом земельном участке с кадастровым номером 53:23:7814500:58 :				
1.	-			

Сведения об уточняемых земельных участках

1. Сведения о характерных точках границы уточняемого земельного участка с кадастровым номером 53:23:7814500:106 :

Система координат МСК-53, зона 2						Зона №2	
Обозначение характерных точек границ	Координаты, м				Метод определения координат	Формулы, примененные для расчета средней квадратической погрешности определения координат характерных точек границ (Mt), с подставленными в такие формулы значениями и итоговые (вычисленные) значения Mt, м	Описание закрепления точки
	содержатся в Едином государственном реестре недвижимости		определены в результате выполнения комплексных кадастровых работ				
	X	Y	X	Y			
1	2	3	4	5	6	7	8
						-	
91	576380.34	2178547.06	576353.76	2178560.80	Метод спутниковых геодезических измерений (определений)	$Mt = \sqrt{(m_0^2 + m_1^2)}$	-
92	576385.89	2178562.05	576359.80	2178558.58	Метод спутниковых геодезических измерений (определений)	$Mt = \sqrt{(m_0^2 + m_1^2)}$	-
93	576391.88	2178559.77	576363.32	2178554.56	Метод спутниковых геодезических измерений (определений)	$Mt = \sqrt{(m_0^2 + m_1^2)}$	-
94	576399.73	2178580.30	576364.50	2178553.22	Метод спутниковых геодезических измерений (определений)	$Mt = \sqrt{(m_0^2 + m_1^2)}$	-
95	576365.82	2178593.22	576380.34	2178547.06	Метод спутниковых геодезических измерений (определений)	$Mt = \sqrt{(m_0^2 + m_1^2)}$	-
96	576357.88	2178572.69	576385.89	2178562.05	Метод спутниковых геодезических измерений (определений)	$Mt = \sqrt{(m_0^2 + m_1^2)}$	-
97	576353.41	2178560.93	576391.88	2178559.77	Метод спутниковых геодезических измерений (определений)	$Mt = \sqrt{(m_0^2 + m_1^2)}$	-
98	576359.80	2178558.58	576399.73	2178580.30	Метод спутниковых геодезических измерений (определений)	$Mt = \sqrt{(m_0^2 + m_1^2)}$	-
99	576364.50	2178553.22	576366.15	2178593.09	Метод спутниковых геодезических измерений (определений)	$Mt = \sqrt{(m_0^2 + m_1^2)}$	-
91	576380.34	2178547.06	576353.76	2178560.80	Метод спутниковых геодезических измерений (определений)	$Mt = \sqrt{(m_0^2 + m_1^2)}$	-

2. Сведения о частях границ уточняемого земельного участка с кадастровым номером 53:23:7814500:106 :

Обозначение части границ		Горизонтальное проложение (S), м	Описание прохождения части границ	Сведения о согласовании местоположения границ (согласовано/спорное)
от т.	до т.			
1	2	3	4	5
91	92	6.44	-	-
92	93	5.34	-	-
93	94	1.79	-	-
94	95	17.00	-	-
95	96	15.98	-	-
96	97	6.41	-	-
97	98	21.98	-	-
98	99	35.93	-	-
99	91	34.59	-	-

3. Сведения о характеристиках уточняемого земельного участка с кадастровым номером 53:23:7814500:106 :

№ п/п	Наименование характеристики земельного участка	Значение характеристики
1	2	3
1.	Адрес земельного участка	Российская Федерация, Новгородская область, город Великий Новгород, улица Славянская, дом 10
1.1.	Сведения о местоположении земельного участка (при отсутствии адреса) в структурированном в соответствии с федеральной информационной адресной системой виде	-
1.2.	Дополнительные сведения о местоположении земельного участка	-
2.	Площадь земельного участка ± величина погрешности определения (вычисления) площади ($P \pm \Delta P$), м ²	1230 ± 12
3.	Формула, примененная для вычисления предельной погрешности определения площади земельного участка, с подставленными значениями и итоговые (вычисленные) значения (ΔP), м ²	$\Delta P = 3.5 * M_t * \sqrt{P} = 3.5 * 0,1 * \sqrt{1230} = 12$
4.	Площадь земельного участка согласно сведениям Единого государственного реестра недвижимости (Ркад), м ²	1243
5.	Оценка расхождения Р и Ркад ($P - P_{кад}$), м ²	13
6.	Предельные минимальный и максимальный размеры земельного участка ($P_{мин}$ и $P_{макс}$), м ²	-
7.	Вид (виды) разрешенного использования	-
7.1.	Дополнительные сведения об использовании земельного участка	-
8.	Кадастровый или иной государственный учетный номер (инвентарный) здания, сооружения, объекта незавершенного строительства, расположенного на земельном участке	53:23:7814500:184
9.	Сведения о земельных участках (землях общего пользования, территории общего пользования), посредством которых обеспечивается доступ	Земли общего пользования
10.	Иные сведения	-

4. Пояснения к сведениям об уточняемом земельном участке с кадастровым номером 53:23:7814500:106 :

1.

-

Сведения об уточняемых земельных участках, необходимые для исправления реестровых ошибок в сведениях о местоположении их границ

1. Сведения о характерных точках границ уточняемого земельного участка с кадастровым номером 53:23:7814500:8 :

Система координат МСК 53 (Зона-2)

Зона №2

Обозначение характерных точек границ	Координаты, м				Метод определения координат	Формулы, примененные для расчета средней квадратической погрешности определения координат характерных точек границ (Mt), с подставленными в такие формулы значениями и итоговые (вычисленные) значения Mt, м	Описание закрепления точки
	содержатся в Едином государственном реестре недвижимости		определены в результате выполнения комплексных кадастровых работ				
	X	Y	X	Y			
1	2	3	4	5	6	7	8
						-	
1	576712.13	2178524.06	576712.13	2178524.06	-	0.1	-
2	576715.87	2178536.63	576715.87	2178536.63	-	0.1	-
3	576721.78	2178549.97	576721.78	2178549.97	-	0.1	-
4	576722.93	2178554.18	576722.93	2178554.18	-	0.1	-
5	576727.53	2178565.04	576727.53	2178565.04	-	0.1	-
6	576704.35	2178569.56	576704.35	2178569.56	-	0.1	-
7	576694.25	2178536.74	576694.25	2178536.74	-	0.1	-
8	576693.03	2178537.38	576693.38	2178537.20	-	0.1	-
9	576691.45	2178531.41	576691.89	2178531.65	-	0.1	-
10	576692.71	2178529.71	576692.71	2178529.71	-	0.1	-
11	576692.46	2178528.79	576692.62	2178529.36	-	0.1	-
12	576693.35	2178528.60	576693.15	2178529.22	-	0.1	-
н11У	-	-	576698.84	2178527.79	-	0.1	-
1	576712.13	2178524.06	576712.13	2178524.06	-	0.1	-

2. Сведения о частях границ уточняемого земельного участка с кадастровым номером 53:23:7814500:8 :

Обозначение части границ		Горизонтальное проложение (S), м	Описание прохождения части границ	Сведения о согласовании местоположения границ (согласовано/спорное)
от т.	до т.			
1	2	3	4	5
1	2	13.11	-	-
2	3	14.59	-	-
3	4	4.36	-	-
4	5	11.79	-	-
5	6	23.62	-	-
6	7	34.34	-	-
7	8	0.98	-	-
8	9	5.75	-	-
9	10	2.11	-	-
10	11	0.36	-	-

2. Сведения о частях границ уточняемого земельного участка с кадастровым номером 53:23:7814500:8 :				
Обозначение части границ		Горизонтальное проложение (S), м	Описание прохождения части границ	Сведения о согласовании местоположения границ (согласовано/спорное)
от т.	до т.			
1	2	3	4	5
11	12	0.55	-	-
12	н11У	5.87	-	-
н11У	1	13.80	-	-
3. Сведения о характеристиках уточняемого земельного участка с кадастровым номером 53:23:7814500:8 :				
№ п/п	Наименование характеристики		Значение характеристики	
1	2		3	
1.	Адрес земельного участка		Российская Федерация, Новгородская область, город Великий Новгород, улица Орловская, дом 57	
1.1.	Сведения о местоположении земельного участка (при отсутствии адреса) в структурированном в соответствии с федеральной информационной адресной системой виде		-	
1.2.	Дополнительные сведения о местоположении земельного участка		-	
2.	Площадь земельного участка ± величина погрешности определения (вычисления) площади (P ± ΔP), м2		932 ± 11	
3.	Формула, примененная для расчета предельной допустимой погрешности определения площади земельного участка, с подставленными значениями и итоговые (вычисленные) значения (ΔP), м2		$\Delta P = 3.5 * M_t * \sqrt{P} = 3.5 * 0,1 * \sqrt{932} = 11$	
4.	Площадь земельного участка согласно сведениям Единого государственного реестра недвижимости (P _{кад}), м2		942	
5.	Оценка расхождения P и P _{кад} (P - P _{кад}), м2		10	
6.	Предельные минимальный и максимальный размеры земельного участка (P _{мин} и P _{макс}), м2		- -	
7.	Кадастровый номер или иной государственный учетный номер (инвентарный) объекта недвижимости, расположенного на земельном участке		53:23:7814500:192	
8.	Вид (виды) разрешенного использования		-	
8.1.	Дополнительные сведения об использовании земельного участка		-	
9.	Сведения о земельных участках (землях общего пользования, территории общего пользования), посредством которых обеспечивается доступ		Земли общего пользования	
10.	Иные сведения		-	
4. Пояснения к сведениям об уточняемом земельном участке с кадастровым номером 53:23:7814500:8 :				
1.	-			

Сведения об уточняемых земельных участках, необходимые для исправления реестровых ошибок в сведениях о местоположении их границ

1. Сведения о характерных точках границ уточняемого земельного участка с кадастровым номером 53:23:7814500:12 :

Система координат МСК 53 (Зона-2)

Зона №2

Обозначение характерных точек границ	Координаты, м				Метод определения координат	Формулы, примененные для расчета средней квадратической погрешности определения координат характерных точек границ (Mt), с подставленными в такие формулы значениями и итоговые (вычисленные) значения Mt, м	Описание закрепления точки
	содержатся в Едином государственном реестре недвижимости		определены в результате выполнения комплексных кадастровых работ				
	X	Y	X	Y			
1	2	3	4	5	6	7	8
						-	
10	576692.71	2178529.71	576692.71	2178529.71	-	0.3	-
9	576691.45	2178531.41	576691.89	2178531.65	-	0.3	-
8	576693.03	2178537.38	576693.38	2178537.20	-	0.3	-
13	576679.48	2178541.05	576679.48	2178541.05	-	0.3	-
14	576664.73	2178544.98	576664.73	2178544.98	-	0.3	-
15	576663.64	2178541.98	576663.64	2178541.98	-	0.3	-
16	576659.54	2178530.99	576659.54	2178530.99	-	0.3	-
17	576659.74	2178530.92	576659.74	2178530.92	-	0.3	-
18	576658.29	2178526.93	576658.29	2178526.93	-	0.3	-
19	576657.19	2178526.89	576657.60	2178527.12	-	0.3	-
20	576656.56	2178524.82	576656.69	2178524.77	-	0.3	-
21	576680.12	2178515.68	576680.12	2178515.68	-	0.3	-
22	576679.33	2178512.62	576679.33	2178512.62	-	0.3	-
23	576687.61	2178510.50	576687.61	2178510.50	-	0.3	-
24	576689.19	2178516.62	576689.19	2178516.62	-	0.3	-
11	-	-	576692.62	2178529.36	-	0.3	-
10	576692.71	2178529.71	576692.71	2178529.71	-	0.3	-

2. Сведения о частях границ уточняемого земельного участка с кадастровым номером 53:23:7814500:12 :

Обозначение части границ		Горизонтальное проложение (S), м	Описание прохождения части границ	Сведения о согласовании местоположения границ (согласовано/спорное)
от т.	до т.			
1	2	3	4	5
10	9	2.11	-	-
9	8	5.75	-	-
8	13	14.42	-	-
13	14	15.26	-	-
14	15	3.19	-	-
15	16	11.73	-	-
16	17	0.21	-	-

2. Сведения о частях границ уточняемого земельного участка с кадастровым номером 53:23:7814500:12 :				
Обозначение части границ		Горизонтальное проложение (S), м	Описание прохождения части границ	Сведения о согласовании местоположения границ (согласовано/спорное)
от т.	до т.			
1	2	3	4	5
17	18	4.25	-	-
18	19	0.72	-	-
19	20	2.52	-	-
20	21	25.13	-	-
21	22	3.16	-	-
22	23	8.55	-	-
23	24	6.32	-	-
24	11	13.19	-	-
11	10	0.36	-	-
3. Сведения о характеристиках уточняемого земельного участка с кадастровым номером 53:23:7814500:12 :				
№ п/п	Наименование характеристики		Значение характеристики	
1	2		3	
1.	Адрес земельного участка		Российская Федерация, Новгородская область, город Великий Новгород, улица Новая, дом 4	
1.1.	Сведения о местоположении земельного участка (при отсутствии адреса) в структурированном в соответствии с федеральной информационной адресной системой виде		-	
1.2.	Дополнительные сведения о местоположении земельного участка		-	
2.	Площадь земельного участка ± величина погрешности определения (вычисления) площади ($P \pm \Delta P$), м ²		766 ± 10	
3.	Формула, примененная для расчета предельной допустимой погрешности определения площади земельного участка, с подставленными значениями и итоговые (вычисленные) значения (ΔP), м ²		$\Delta P = 3.5 * M_t * \sqrt{P} = 3.5 * 0,1 * \sqrt{766} = 10$	
4.	Площадь земельного участка согласно сведениям Единого государственного реестра недвижимости (Ркад), м ²		764	
5.	Оценка расхождения Р и Ркад ($P - P_{кад}$), м ²		2	
6.	Предельные минимальный и максимальный размеры земельного участка ($P_{мин}$ и $P_{макс}$), м ²		- -	
7.	Кадастровый номер или иной государственный учетный номер (инвентарный) объекта недвижимости, расположенного на земельном участке		53:23:7814500:144	
8.	Вид (виды) разрешенного использования		-	
8.1.	Дополнительные сведения об использовании земельного участка		-	
9.	Сведения о земельных участках (землях общего пользования, территории общего пользования), посредством которых обеспечивается доступ		Земли общего пользования	
10.	Иные сведения		-	
4. Пояснения к сведениям об уточняемом земельном участке с кадастровым номером 53:23:7814500:12 :				
1.	-			

Сведения об уточняемых земельных участках, необходимые для исправления реестровых ошибок в сведениях о местоположении их границ

1. Сведения о характерных точках границ уточняемого земельного участка с кадастровым номером 53:23:7814500:108 :

Система координат МСК 53 (Зона-2)

Зона №2

Обозначение характерных точек границ	Координаты, м				Метод определения координат	Формулы, примененные для расчета средней квадратической погрешности определения координат характерных точек границ (Mt), с подставленными в такие формулы значениями и итоговые (вычисленные) значения Mt, м	Описание закрепления точки
	содержатся в Едином государственном реестре недвижимости		определены в результате выполнения комплексных кадастровых работ				
	X	Y	X	Y			
1	2	3	4	5	6	7	8
						-	
25	576750.31	2178501.14	576750.31	2178501.14	-	0.1	-
26	576708.84	2178513.03	576708.84	2178513.03	-	0.1	-
1	576712.13	2178524.06	576712.13	2178524.06	-	0.1	-
н11У	-	-	576698.84	2178527.79	-	0.1	-
12	576693.35	2178528.60	576692.62	2178529.36	-	0.1	-
23	576687.61	2178510.50	576687.61	2178510.50	-	0.1	-
27	576682.56	2178492.80	576682.56	2178492.80	-	0.1	-
28	576684.38	2178492.26	576684.38	2178492.26	-	0.1	-
29	576676.81	2178469.62	576676.81	2178469.62	-	0.1	-
30	576693.94	2178464.02	576693.94	2178464.02	-	0.1	-
31	576697.90	2178474.80	576697.90	2178474.80	-	0.1	-
32	576719.79	2178466.95	576719.79	2178466.95	-	0.1	-
33	576720.77	2178469.68	576720.77	2178469.68	-	0.1	-
34	576736.89	2178464.00	576736.89	2178464.00	-	0.1	-
25	576750.31	2178501.14	576750.31	2178501.14	-	0.1	-

2. Сведения о частях границ уточняемого земельного участка с кадастровым номером 53:23:7814500:108 :

Обозначение части границ		Горизонтальное проложение (S), м	Описание прохождения части границ	Сведения о согласовании местоположения границ (согласовано/спорное)
от т.	до т.			
1	2	3	4	5
25	26	43.14	-	-
26	1	11.51	-	-
1	н11У	13.80	-	-
н11У	12	6.42	-	-
12	23	19.51	-	-
23	27	18.41	-	-
27	28	1.90	-	-
28	29	23.87	-	-
29	30	18.02	-	-

2. Сведения о частях границ уточняемого земельного участка с кадастровым номером 53:23:7814500:108 :				
Обозначение части границ		Горизонтальное проложение (S), м	Описание прохождения части границ	Сведения о согласовании местоположения границ (согласовано/спорное)
от т.	до т.			
1	2	3	4	5
30	31	11.48	-	-
31	32	23.25	-	-
32	33	2.90	-	-
33	34	17.09	-	-
34	25	39.49	-	-
3. Сведения о характеристиках уточняемого земельного участка с кадастровым номером 53:23:7814500:108 :				
№ п/п	Наименование характеристики		Значение характеристики	
1	2		3	
1.	Адрес земельного участка		Российская Федерация, Новгородская область, город Великий Новгород, улица Прусская, дом 25	
1.1.	Сведения о местоположении земельного участка (при отсутствии адреса) в структурированном в соответствии с федеральной информационной адресной системой виде		-	
1.2.	Дополнительные сведения о местоположении земельного участка		-	
2.	Площадь земельного участка ± величина погрешности определения (вычисления) площади ($P \pm \Delta P$), м ²		2859 ± 19	
3.	Формула, примененная для расчета предельной допустимой погрешности определения площади земельного участка, с подставленными значениями и итоговые (вычисленные) значения (ΔP), м ²		$\Delta P = 3.5 * M_t * \sqrt{P} = 3.5 * 0,1 * \sqrt{2859} = 19$	
4.	Площадь земельного участка согласно сведениям Единого государственного реестра недвижимости ($P_{\text{кад}}$), м ²		2844	
5.	Оценка расхождения P и $P_{\text{кад}}$ ($P - P_{\text{кад}}$), м ²		15	
6.	Предельные минимальный и максимальный размеры земельного участка ($P_{\text{мин}}$ и $P_{\text{макс}}$), м ²		-	
7.	Кадастровый номер или иной государственный учетный номер (инвентарный) объекта недвижимости, расположенного на земельном участке		-	
8.	Вид (виды) разрешенного использования		-	
8.1.	Дополнительные сведения об использовании земельного участка		-	
9.	Сведения о земельных участках (землях общего пользования, территории общего пользования), посредством которых обеспечивается доступ		Земли общего пользования	
10.	Иные сведения		-	
4. Пояснения к сведениям об уточняемом земельном участке с кадастровым номером 53:23:7814500:108 :				
1.	-			

Сведения об уточняемых земельных участках, необходимые для исправления реестровых ошибок в сведениях о местоположении их границ

1. Сведения о характерных точках границ уточняемого земельного участка с кадастровым номером 53:23:7814500:22 :

Система координат МСК 53 (Зона-2)

Зона №2

Обозначение характерных точек границ	Координаты, м				Метод определения координат	Формулы, примененные для расчета средней квадратической погрешности определения координат характерных точек границ (Mt), с подставленными в такие формулы значениями и итоговые (вычисленные) значения Mt, м	Описание закрепления точки
	содержатся в Едином государственном реестре недвижимости		определены в результате выполнения комплексных кадастровых работ				
	X	Y	X	Y			
1	2	3	4	5	6	7	8
						-	
35	576568.71	2178586.65	576568.51	2178586.71	-	0.1	-
36	576565.38	2178587.68	576565.38	2178587.68	-	0.1	-
37	576553.82	2178592.35	576553.82	2178592.35	-	0.1	-
38	576551.85	2178592.53	576551.85	2178592.53	-	0.1	-
39	576548.13	2178594.19	576548.13	2178594.19	-	0.1	-
40	576543.97	2178595.71	576543.97	2178595.71	-	0.1	-
41	576543.05	2178593.32	576543.05	2178593.32	-	0.1	-
42	576540.06	2178584.95	576540.06	2178584.95	-	0.1	-
43	576539.01	2178583.55	576539.01	2178583.55	-	0.1	-
44	576536.28	2178576.17	576536.28	2178576.17	-	0.1	-
45	576559.58	2178565.88	576559.58	2178565.88	-	0.2	-
66	-	-	576560.13	2178565.41	-	0.2	-
46	576565.51	2178581.42	-	-	-	0.2	-
47	576565.91	2178581.28	-	-	-	0.2	-
35	576568.71	2178586.65	576568.51	2178586.71	-	0.1	-

2. Сведения о частях границ уточняемого земельного участка с кадастровым номером 53:23:7814500:22 :

Обозначение части границ		Горизонтальное проложение (S), м	Описание прохождения части границ	Сведения о согласовании местоположения границ (согласовано/спорное)
от т.	до т.			
1	2	3	4	5
35	36	3.28	-	-
36	37	12.47	-	-
37	38	1.98	-	-
38	39	4.07	-	-
39	40	4.43	-	-
40	41	2.56	-	-
41	42	8.89	-	-
42	43	1.75	-	-
43	44	7.87	-	-

2. Сведения о частях границ уточняемого земельного участка с кадастровым номером 53:23:7814500:22 :				
Обозначение части границ		Горизонтальное проложение (S), м	Описание прохождения части границ	Сведения о согласовании местоположения границ (согласовано/спорное)
от т.	до т.			
1	2	3	4	5
44	45	25.47	-	-
45	66	0.72	-	-
66	35	22.89	-	-
3. Сведения о характеристиках уточняемого земельного участка с кадастровым номером 53:23:7814500:22 :				
№ п/п	Наименование характеристики		Значение характеристики	
1	2		3	
1.	Адрес земельного участка		Российская Федерация, Новгородская область, город Великий Новгород, переулок Исакиевский, дом 3	
1.1.	Сведения о местоположении земельного участка (при отсутствии адреса) в структурированном в соответствии с федеральной информационной адресной системой виде		-	
1.2.	Дополнительные сведения о местоположении земельного участка		-	
2.	Площадь земельного участка ± величина погрешности определения (вычисления) площади (P ± ΔP), м2		569 ± 8	
3.	Формула, примененная для расчета предельной допустимой погрешности определения площади земельного участка, с подставленными значениями и итоговые (вычисленные) значения (ΔP), м2		$\Delta P = 3.5 * M_t * \sqrt{P} = 3.5 * 0,1 * \sqrt{569} = 8$	
4.	Площадь земельного участка согласно сведениям Единого государственного реестра недвижимости (P _{кад}), м2		486	
5.	Оценка расхождения P и P _{кад} (P - P _{кад}), м2		83	
6.	Предельные минимальный и максимальный размеры земельного участка (P _{мин} и P _{макс}), м2		- -	
7.	Кадастровый номер или иной государственный учетный номер (инвентарный) объекта недвижимости, расположенного на земельном участке		53:23:7814500:149	
8.	Вид (виды) разрешенного использования		-	
8.1.	Дополнительные сведения об использовании земельного участка		-	
9.	Сведения о земельных участках (землях общего пользования, территории общего пользования), посредством которых обеспечивается доступ		Земли общего пользования	
10.	Иные сведения		-	
4. Пояснения к сведениям об уточняемом земельном участке с кадастровым номером 53:23:7814500:22 :				
1.	-			

**Описание местоположения зданий, сооружений,
объектов незавершенного строительства на земельном участке**

**1. Сведения о характерных точках контура объекта недвижимости
с кадастровым номером : 53:23:7814500:181 :**

Система координат МСК 53 (Зона-2)

Зона № 2

Обозначение характерных точек контура	Содержатся в Едином государственном реестре недвижимости			Определены в ходе выполнения комплексных кадастровых работ			Метод опреде ления коор динат	Формулы, примененные для расчета средней квадратической погрешности определения координат характерных точек (Mt), м, с подставленными в такие формулы значениями и итоговые (вычисленные) значения Mt, м
	Координаты, м		Ради ус, м	Координаты, м		Ради ус, м		
	X	Y	R	X	Y	R		
1	2	3	4	5	6	7	8	9
								-
н10	-	-	-	576730.44	2178465.81	-	-	-
н20	-	-	-	576721.80	2178468.84	-	-	-
н30	-	-	-	576720.82	2178466.07	-	-	-
н40	-	-	-	576707.17	2178470.88	-	-	-
н50	-	-	-	576702.70	2178458.19	-	-	-
н60	-	-	-	576709.94	2178455.64	-	-	-
н70	-	-	-	576712.07	2178461.13	-	-	-
н80	-	-	-	576724.51	2178456.68	-	-	-
н90	-	-	-	576727.05	2178463.84	-	-	-
н100	-	-	-	576729.46	2178463.00	-	-	-
н10	-	-	-	576730.44	2178465.81	-	-	-

**2. Сведения о характеристиках объекта недвижимости
с кадастровым номером : 53:23:7814500:181 :**

№ п/п	Наименование характеристики	Значение характеристики
1	2	3
1.	Вид объекта недвижимости	здание
2.	Ранее присвоенный государственный учетный номер (инвентарный) здания, сооружения, объекта незавершенного строительства	-
3.	Кадастровый номер земельного участка (земельных участков), в границах которого (которых) расположены здание, сооружение, объект незавершенного строительства	53:23:7814500:109
4.	Уникальный учетный номер кадастрового квартала, в границах которого расположены здание, сооружение, объект незавершенного строительства	53:23:7814500
5.	Адрес здания, сооружения, объекта незавершенного строительства	Российская Федерация, Новгородская область, город Великий Новгород, улица Прусская, дом 29
5.1.	Сведения о местоположении здания, сооружения, объекта незавершенного строительства (при отсутствии адреса) в структурированном в соответствии с федеральной информационной адресной системой виде	-
5.2.	Дополнительные сведения о местоположении	-

2. Сведения о характеристиках объекта недвижимости с кадастровым номером : 53:23:7814500:181 :

№ п/п	Наименование характеристики	Значение характеристики
1	2	3
6.	Иные сведения	-

3. Пояснения к сведениям об объекте недвижимости с кадастровым номером 53:23:7814500:181 :

1.	-
----	---

**Описание местоположения зданий, сооружений,
объектов незавершенного строительства на земельном участке**

1. Сведения о характерных точках контура объекта недвижимости с кадастровым номером : 53:23:7814500:116 :

Система координат МСК 53 (Зона-2)

Зона № 2

Обозначение характерных точек контура	Содержатся в Едином государственном реестре недвижимости			Определены в ходе выполнения комплексных кадастровых работ			Метод определения координат	Формулы, примененные для расчета средней квадратической погрешности определения координат характерных точек (Mt), м, с подставленными в такие формулы значениями и итоговые (вычисленные) значения Mt, м
	Координаты, м		Радиус, м	Координаты, м		Радиус, м		
	X	Y	R	X	Y	R		
1	2	3	4	5	6	7	8	9
								-
н120	-	-	-	576683.19	2178563.77	-	-	-
н130	-	-	-	576685.66	2178570.16	-	-	-
н140	-	-	-	576678.85	2178572.78	-	-	-
н150	-	-	-	576676.36	2178566.35	-	-	-
н120	-	-	-	576683.19	2178563.77	-	-	-

2. Сведения о характеристиках объекта недвижимости с кадастровым номером : 53:23:7814500:116 :

№ п/п	Наименование характеристики	Значение характеристики
1	2	3
1.	Вид объекта недвижимости	здание
2.	Ранее присвоенный государственный учетный номер (инвентарный) здания, сооружения, объекта незавершенного строительства	-
3.	Кадастровый номер земельного участка (земельных участков), в границах которого (которых) расположены здание, сооружение, объект незавершенного строительства	53:23:7814500:13
4.	Уникальный учетный номер кадастрового квартала, в границах которого расположены здание, сооружение, объект незавершенного строительства	53:23:7814500
5.	Адрес здания, сооружения, объекта незавершенного строительства	Российская Федерация, Новгородская область, город Великий Новгород, улица Новая, дом 2/55
5.1.	Сведения о местоположении здания, сооружения, объекта незавершенного строительства (при отсутствии адреса) в структурированном в соответствии с федеральной информационной адресной системой виде	-
5.2.	Дополнительные сведения о местоположении	-
6.	Иные сведения	-

3. Пояснения к сведениям об объекте недвижимости с кадастровым номером 53:23:7814500:116 :

1.	-
----	---

**Описание местоположения зданий, сооружений,
объектов незавершенного строительства на земельном участке**

1. Сведения о характерных точках контура объекта недвижимости с кадастровым номером : 53:23:7814500:144 :

Система координат МСК 53 (Зона-2)

Зона № 2

Обозначение характерных точек контура	Содержатся в Едином государственном реестре недвижимости			Определены в ходе выполнения комплексных кадастровых работ			Метод определения координат	Формулы, примененные для расчета средней квадратической погрешности определения координат характерных точек (Mt), м, с подставленными в такие формулы значениями и итоговые (вычисленные) значения Mt, м
	Координаты, м		Радиус, м	Координаты, м		Радиус, м		
	X	Y	R	X	Y	R		
1	2	3	4	5	6	7	8	9
								-
н160	-	-	-	576676.00	2178526.52	-	-	-
н170	-	-	-	576678.45	2178532.42	-	-	-
н180	-	-	-	576678.49	2178532.75	-	-	-
н190	-	-	-	576676.16	2178534.14	-	-	-
н200	-	-	-	576677.24	2178536.83	-	-	-
н210	-	-	-	576676.32	2178537.53	-	-	-
н220	-	-	-	576667.02	2178541.20	-	-	-
н230	-	-	-	576663.22	2178531.56	-	-	-
н160	-	-	-	576676.00	2178526.52	-	-	-

2. Сведения о характеристиках объекта недвижимости с кадастровым номером : 53:23:7814500:144 :

№ п/п	Наименование характеристики	Значение характеристики
1	2	3
1.	Вид объекта недвижимости	здание
2.	Ранее присвоенный государственный учетный номер (инвентарный) здания, сооружения, объекта незавершенного строительства	-
3.	Кадастровый номер земельного участка (земельных участков), в границах которого (которых) расположены здание, сооружение, объект незавершенного строительства	53:23:7814500:12
4.	Уникальный учетный номер кадастрового квартала, в границах которого расположены здание, сооружение, объект незавершенного строительства	53:23:7814500
5.	Адрес здания, сооружения, объекта незавершенного строительства	Российская Федерация, Новгородская область, город Великий Новгород, улица Новая, дом 4
5.1.	Сведения о местоположении здания, сооружения, объекта незавершенного строительства (при отсутствии адреса) в структурированном в соответствии с федеральной информационной адресной системой виде	-
5.2.	Дополнительные сведения о местоположении	-
6.	Иные сведения	-

3. Пояснения к сведениям об объекте недвижимости с кадастровым номером 53:23:7814500:144 :

1.

-

Описание местоположения зданий, сооружений, объектов незавершенного строительства на земельном участке

1. Сведения о характерных точках контура объекта недвижимости с кадастровым номером : 53:23:7814500:148 :

Система координат МСК 53 (Зона-2)

Зона № 2

Обозначение характерных точек контура	Содержатся в Едином государственном реестре недвижимости			Определены в ходе выполнения комплексных кадастровых работ			Метод определения координат	Формулы, примененные для расчета средней квадратической погрешности определения координат характерных точек (Mt), м, с подставленными в такие формулы значениями и итоговые (вычисленные) значения Mt, м
	Координаты, м		Радиус, м	Координаты, м		Радиус, м		
	X	Y	R	X	Y	R		
1	2	3	4	5	6	7	8	9
								-
н240	-	-	-	576660.70	2178492.07	-	-	-
н250	-	-	-	576666.94	2178509.32	-	-	-
н260	-	-	-	576659.61	2178512.33	-	-	-
н270	-	-	-	576656.62	2178504.29	-	-	-
н280	-	-	-	576652.88	2178505.76	-	-	-
н290	-	-	-	576649.19	2178496.11	-	-	-
н240	-	-	-	576660.70	2178492.07	-	-	-

2. Сведения о характеристиках объекта недвижимости с кадастровым номером : 53:23:7814500:148 :

№ п/п	Наименование характеристики	Значение характеристики
1	2	3
1.	Вид объекта недвижимости	здание
2.	Ранее присвоенный государственный учетный номер (инвентарный) здания, сооружения, объекта незавершенного строительства	-
3.	Кадастровый номер земельного участка (земельных участков), в границах которого (которых) расположены здание, сооружение, объект незавершенного строительства	53:23:7814500:11
4.	Уникальный учетный номер кадастрового квартала, в границах которого расположены здание, сооружение, объект незавершенного строительства	53:23:7814500
5.	Адрес здания, сооружения, объекта незавершенного строительства	Российская Федерация, Новгородская область, город Великий Новгород, улица Новая, дом 6
5.1.	Сведения о местоположении здания, сооружения, объекта незавершенного строительства (при отсутствии адреса) в структурированном в соответствии с федеральной информационной адресной системой виде	-
5.2.	Дополнительные сведения о местоположении	-
6.	Иные сведения	-

3. Пояснения к сведениям об объекте недвижимости с кадастровым номером 53:23:7814500:148 :

1.	-
----	---

**Описание местоположения зданий, сооружений,
объектов незавершенного строительства на земельном участке**

1. Сведения о характерных точках контура объекта недвижимости с кадастровым номером : 53:23:7814500:131 :

Система координат МСК 53 (Зона-2)

Зона № 2

Обозначение характерных точек контура	Содержатся в Едином государственном реестре недвижимости			Определены в ходе выполнения комплексных кадастровых работ			Метод определения координат	Формулы, примененные для расчета средней квадратической погрешности определения координат характерных точек (Mt), м, с подставленными в такие формулы значениями и итоговые (вычисленные) значения Mt, м
	Координаты, м		Радиус, м	Координаты, м		Радиус, м		
	X	Y	R	X	Y	R		
1	2	3	4	5	6	7	8	9
								-
н300	-	-	-	576644.28	2178455.00	-	-	-
н310	-	-	-	576648.52	2178465.83	-	-	-
н320	-	-	-	576638.96	2178469.34	-	-	-
н330	-	-	-	576634.99	2178458.54	-	-	-
н300	-	-	-	576644.28	2178455.00	-	-	-

2. Сведения о характеристиках объекта недвижимости с кадастровым номером : 53:23:7814500:131 :

№ п/п	Наименование характеристики	Значение характеристики
1	2	3
1.	Вид объекта недвижимости	здание
2.	Ранее присвоенный государственный учетный номер (инвентарный) здания, сооружения, объекта незавершенного строительства	-
3.	Кадастровый номер земельного участка (земельных участков), в границах которого (которых) расположены здание, сооружение, объект незавершенного строительства	53:23:7814500:10
4.	Уникальный учетный номер кадастрового квартала, в границах которого расположены здание, сооружение, объект незавершенного строительства	53:23:7814500
5.	Адрес здания, сооружения, объекта незавершенного строительства	Российская Федерация, Новгородская область, город Великий Новгород, улица Новая, дом 10
5.1.	Сведения о местоположении здания, сооружения, объекта незавершенного строительства (при отсутствии адреса) в структурированном в соответствии с федеральной информационной адресной системой виде	-
5.2.	Дополнительные сведения о местоположении	-
6.	Иные сведения	-

3. Пояснения к сведениям об объекте недвижимости с кадастровым номером 53:23:7814500:131 :

1.	-
----	---

Описание местоположения зданий, сооружений, объектов незавершенного строительства на земельном участке

1. Сведения о характерных точках контура объекта недвижимости с кадастровым номером : 53:23:7814500:129 :

Система координат МСК 53 (Зона-2)

Зона № 2

Обозначение характерных точек контура	Содержатся в Едином государственном реестре недвижимости			Определены в ходе выполнения комплексных кадастровых работ			Метод определения координат	Формулы, примененные для расчета средней квадратической погрешности определения координат характерных точек (Mt), м, с подставленными в такие формулы значениями и итоговые (вычисленные) значения Mt, м
	Координаты, м		Радиус, м	Координаты, м		Радиус, м		
	X	Y	R	X	Y	R		
1	2	3	4	5	6	7	8	9
								-
н340	-	-	-	576655.35	2178420.85	-	-	-
н350	-	-	-	576658.59	2178430.29	-	-	-
н360	-	-	-	576652.57	2178432.38	-	-	-
н370	-	-	-	576649.30	2178422.91	-	-	-
н340	-	-	-	576655.35	2178420.85	-	-	-

2. Сведения о характеристиках объекта недвижимости с кадастровым номером : 53:23:7814500:129 :

№ п/п	Наименование характеристики	Значение характеристики
1	2	3
1.	Вид объекта недвижимости	здание
2.	Ранее присвоенный государственный учетный номер (инвентарный) здания, сооружения, объекта незавершенного строительства	-
3.	Кадастровый номер земельного участка (земельных участков), в границах которого (которых) расположены здание, сооружение, объект незавершенного строительства	53:23:7814500:7
4.	Уникальный учетный номер кадастрового квартала, в границах которого расположены здание, сооружение, объект незавершенного строительства	53:23:7814500
5.	Адрес здания, сооружения, объекта незавершенного строительства	Российская Федерация, Новгородская область, город Великий Новгород, улица Шимская, дом 42
5.1.	Сведения о местоположении здания, сооружения, объекта незавершенного строительства (при отсутствии адреса) в структурированном в соответствии с федеральной информационной адресной системой виде	-
5.2.	Дополнительные сведения о местоположении	-
6.	Иные сведения	-

3. Пояснения к сведениям об объекте недвижимости с кадастровым номером 53:23:7814500:129 :

1.	-
----	---

Описание местоположения зданий, сооружений, объектов незавершенного строительства на земельном участке

1. Сведения о характерных точках контура объекта недвижимости с кадастровым номером : 53:23:7814500:136 :

Система координат МСК 53 (Зона-2)

Зона № 2

Обозначение характерных точек контура	Содержатся в Едином государственном реестре недвижимости			Определены в ходе выполнения комплексных кадастровых работ			Метод определения координат	Формулы, примененные для расчета средней квадратической погрешности определения координат характерных точек (Mt), м, с подставленными в такие формулы значениями и итоговые (вычисленные) значения Mt, м
	Координаты, м		Радиус, м	Координаты, м		Радиус, м		
	X	Y	R	X	Y	R		
1	2	3	4	5	6	7	8	9
								-
н380	-	-	-	576652.02	2178570.21	-	-	-
н390	-	-	-	576655.78	2178579.99	-	-	-
н400	-	-	-	576649.34	2178582.32	-	-	-
н410	-	-	-	576645.77	2178572.65	-	-	-
н380	-	-	-	576652.02	2178570.21	-	-	-

2. Сведения о характеристиках объекта недвижимости с кадастровым номером : 53:23:7814500:136 :

№ п/п	Наименование характеристики	Значение характеристики
1	2	3
1.	Вид объекта недвижимости	здание
2.	Ранее присвоенный государственный учетный номер (инвентарный) здания, сооружения, объекта незавершенного строительства	-
3.	Кадастровый номер земельного участка (земельных участков), в границах которого (которых) расположены здание, сооружение, объект незавершенного строительства	53:23:7814500:14
4.	Уникальный учетный номер кадастрового квартала, в границах которого расположены здание, сооружение, объект незавершенного строительства	53:23:7814500
5.	Адрес здания, сооружения, объекта незавершенного строительства	Российская Федерация, Новгородская область, город Великий Новгород, улица Орловская, дом 53/1
5.1.	Сведения о местоположении здания, сооружения, объекта незавершенного строительства (при отсутствии адреса) в структурированном в соответствии с федеральной информационной адресной системой виде	-
5.2.	Дополнительные сведения о местоположении	-
6.	Иные сведения	-

3. Пояснения к сведениям об объекте недвижимости с кадастровым номером 53:23:7814500:136 :

1.	-
----	---

Описание местоположения зданий, сооружений, объектов незавершенного строительства на земельном участке

1. Сведения о характерных точках контура объекта недвижимости с кадастровым номером : 53:23:0000000:896 :

Система координат МСК 53 (Зона-2)

Зона № 2

Обозначение характерных точек контура	Содержатся в Едином государственном реестре недвижимости			Определены в ходе выполнения комплексных кадастровых работ			Метод определения координат	Формулы, примененные для расчета средней квадратической погрешности определения координат характерных точек (Mt), м, с подставленными в такие формулы значениями и итоговые (вычисленные) значения Mt, м
	Координаты, м		Радиус, м	Координаты, м		Радиус, м		
	X	Y	R	X	Y	R		
1	2	3	4	5	6	7	8	9
								-
н420	-	-	-	576580.06	2178559.30	-	-	-
н430	-	-	-	576590.96	2178554.85	-	-	-
н440	-	-	-	576594.61	2178564.40	-	-	-
н450	-	-	-	576582.21	2178569.40	-	-	-
н460	-	-	-	576580.56	2178565.35	-	-	-
н470	-	-	-	576582.25	2178564.63	-	-	-
н420	-	-	-	576580.06	2178559.30	-	-	-

2. Сведения о характеристиках объекта недвижимости с кадастровым номером : 53:23:0000000:896 :

№ п/п	Наименование характеристики	Значение характеристики
1	2	3
1.	Вид объекта недвижимости	здание
2.	Ранее присвоенный государственный учетный номер (инвентарный) здания, сооружения, объекта незавершенного строительства	-
3.	Кадастровый номер земельного участка (земельных участков), в границах которого (которых) расположены здание, сооружение, объект незавершенного строительства	53:23:7814500:81
4.	Уникальный учетный номер кадастрового квартала, в границах которого расположены здание, сооружение, объект незавершенного строительства	53:23:7814500
5.	Адрес здания, сооружения, объекта незавершенного строительства	Российская Федерация, Новгородская область, город Великий Новгород, переулок Исакиевский, дом 4
5.1.	Сведения о местоположении здания, сооружения, объекта незавершенного строительства (при отсутствии адреса) в структурированном в соответствии с федеральной информационной адресной системой виде	-
5.2.	Дополнительные сведения о местоположении	-
6.	Иные сведения	-

3. Пояснения к сведениям об объекте недвижимости с кадастровым номером 53:23:0000000:896 :

1.	-
----	---

**Описание местоположения зданий, сооружений,
объектов незавершенного строительства на земельном участке**

1. Сведения о характерных точках контура объекта недвижимости с кадастровым номером : 53:23:7814500:194 :

Система координат МСК 53 (Зона-2)

Зона № 2

Обозначение характерных точек контура	Содержатся в Едином государственном реестре недвижимости			Определены в ходе выполнения комплексных кадастровых работ			Метод определения координат	Формулы, примененные для расчета средней квадратической погрешности определения координат характерных точек (Mt), м, с подставленными в такие формулы значениями и итоговые (вычисленные) значения Mt, м
	Координаты, м		Радиус, м	Координаты, м		Радиус, м		
	X	Y	R	X	Y	R		
1	2	3	4	5	6	7	8	9
								-
н480	-	-	-	576578.40	2178532.22	-	-	-
н490	-	-	-	576578.90	2178533.48	-	-	-
н500	-	-	-	576580.15	2178532.99	-	-	-
н510	-	-	-	576581.30	2178535.92	-	-	-
н520	-	-	-	576577.86	2178537.27	-	-	-
н530	-	-	-	576579.94	2178542.58	-	-	-
н540	-	-	-	576572.68	2178545.42	-	-	-
н550	-	-	-	576568.95	2178535.93	-	-	-
н480	-	-	-	576578.40	2178532.22	-	-	-

2. Сведения о характеристиках объекта недвижимости с кадастровым номером : 53:23:7814500:194 :

№ п/п	Наименование характеристики	Значение характеристики
1	2	3
1.	Вид объекта недвижимости	здание
2.	Ранее присвоенный государственный учетный номер (инвентарный) здания, сооружения, объекта незавершенного строительства	-
3.	Кадастровый номер земельного участка (земельных участков), в границах которого (которых) расположены здание, сооружение, объект незавершенного строительства	53:23:7814500:19
4.	Уникальный учетный номер кадастрового квартала, в границах которого расположены здание, сооружение, объект незавершенного строительства	53:23:7814500
5.	Адрес здания, сооружения, объекта незавершенного строительства	Российская Федерация, Новгородская область, город Великий Новгород, переулок Исакиевский, дом 4а
5.1.	Сведения о местоположении здания, сооружения, объекта незавершенного строительства (при отсутствии адреса) в структурированном в соответствии с федеральной информационной адресной системой виде	-
5.2.	Дополнительные сведения о местоположении	-
6.	Иные сведения	-

3. Пояснения к сведениям об объекте недвижимости с кадастровым номером 53:23:7814500:194 :

1.

-

**Описание местоположения зданий, сооружений,
объектов незавершенного строительства на земельном участке**

**1. Сведения о характерных точках контура объекта недвижимости
с кадастровым номером : 53:23:7814500:386 :**

Система координат МСК 53 (Зона-2)

Зона № 2

Обозначение характерных точек контура	Содержатся в Едином государственном реестре недвижимости			Определены в ходе выполнения комплексных кадастровых работ			Метод опреде ления коор динат	Формулы, примененные для расчета средней квадратической погрешности определения координат характерных точек (Mt), м, с подставленными в такие формулы значениями и итоговые (вычисленные) значения Mt, м
	Координаты, м		Ради ус, м	Координаты, м		Ради ус, м		
	X	Y	R	X	Y	R		
1	2	3	4	5	6	7	8	9
								-
н560	-	-	-	576558.87	2178468.09	-	-	-
н570	-	-	-	576562.67	2178477.65	-	-	-
н580	-	-	-	576550.14	2178482.55	-	-	-
н590	-	-	-	576548.63	2178481.89	-	-	-
н600	-	-	-	576547.60	2178479.35	-	-	-
н610	-	-	-	576548.29	2178477.84	-	-	-
н620	-	-	-	576549.03	2178477.54	-	-	-
н630	-	-	-	576546.39	2178470.86	-	-	-
н640	-	-	-	576551.47	2178468.86	-	-	-
н650	-	-	-	576552.21	2178470.72	-	-	-
н560	-	-	-	576558.87	2178468.09	-	-	-

**2. Сведения о характеристиках объекта недвижимости
с кадастровым номером : 53:23:7814500:386 :**

№ п/п	Наименование характеристики	Значение характеристики
1	2	3
1.	Вид объекта недвижимости	здание
2.	Ранее присвоенный государственный учетный номер (инвентарный) здания, сооружения, объекта незавершенного строительства	-
3.	Кадастровый номер земельного участка (земельных участков), в границах которого (которых) расположены здание, сооружение, объект незавершенного строительства	53:23:7814500:407
4.	Уникальный учетный номер кадастрового квартала, в границах которого расположены здание, сооружение, объект незавершенного строительства	53:23:7814500
5.	Адрес здания, сооружения, объекта незавершенного строительства	Российская Федерация, Новгородская область, город Великий Новгород, улица Шимская, дом 34
5.1.	Сведения о местоположении здания, сооружения, объекта незавершенного строительства (при отсутствии адреса) в структурированном в соответствии с федеральной информационной адресной системой виде	-
5.2.	Дополнительные сведения о местоположении	-

2. Сведения о характеристиках объекта недвижимости с кадастровым номером : 53:23:7814500:386 :

№ п/п	Наименование характеристики	Значение характеристики
1	2	3
6.	Иные сведения	-

3. Пояснения к сведениям об объекте недвижимости с кадастровым номером 53:23:7814500:386 :

1.	-
----	---

**Описание местоположения зданий, сооружений,
объектов незавершенного строительства на земельном участке**

1. Сведения о характерных точках контура объекта недвижимости с кадастровым номером : 53:23:7814500:190 :

Система координат МСК 53 (Зона-2)

Зона № 2

Обозначение характерных точек контура	Содержатся в Едином государственном реестре недвижимости			Определены в ходе выполнения комплексных кадастровых работ			Метод определения координат	Формулы, примененные для расчета средней квадратической погрешности определения координат характерных точек (Mt), м, с подставленными в такие формулы значениями и итоговые (вычисленные) значения Mt, м
	Координаты, м		Радиус, м	Координаты, м		Радиус, м		
	X	Y	R	X	Y	R		
1	2	3	4	5	6	7	8	9
								-
н66О	-	-	-	576524.73	2178476.67	-	-	-
н67О	-	-	-	576528.16	2178487.41	-	-	-
н68О	-	-	-	576523.85	2178488.78	-	-	-
н69О	-	-	-	576525.25	2178493.14	-	-	-
н70О	-	-	-	576515.95	2178496.11	-	-	-
н71О	-	-	-	576510.67	2178479.57	-	-	-
н72О	-	-	-	576515.77	2178477.94	-	-	-
н73О	-	-	-	576516.23	2178479.39	-	-	-
н66О	-	-	-	576524.73	2178476.67	-	-	-

2. Сведения о характеристиках объекта недвижимости с кадастровым номером : 53:23:7814500:190 :

№ п/п	Наименование характеристики	Значение характеристики
1	2	3
1.	Вид объекта недвижимости	здание
2.	Ранее присвоенный государственный учетный номер (инвентарный) здания, сооружения, объекта незавершенного строительства	-
3.	Кадастровый номер земельного участка (земельных участков), в границах которого (которых) расположены здание, сооружение, объект незавершенного строительства	53:23:7814500:100
4.	Уникальный учетный номер кадастрового квартала, в границах которого расположены здание, сооружение, объект незавершенного строительства	53:23:7814500
5.	Адрес здания, сооружения, объекта незавершенного строительства	Российская Федерация, Новгородская область, город Великий Новгород, улица Шимская, дом 32/1 1
5.1.	Сведения о местоположении здания, сооружения, объекта незавершенного строительства (при отсутствии адреса) в структурированном в соответствии с федеральной информационной адресной системой виде	-
5.2.	Дополнительные сведения о местоположении	-
6.	Иные сведения	-

3. Пояснения к сведениям об объекте недвижимости с кадастровым номером 53:23:7814500:190 :

1.

-

**Описание местоположения зданий, сооружений,
объектов незавершенного строительства на земельном участке**

**1. Сведения о характерных точках контура объекта недвижимости
с кадастровым номером : 53:23:7814500:124 :**

Система координат МСК 53 (Зона-2)

Зона № 2

Обозначение характерных точек контура	Содержатся в Едином государственном реестре недвижимости			Определены в ходе выполнения комплексных кадастровых работ			Метод опреде ления коор динат	Формулы, примененные для расчета средней квадратической погрешности определения координат характерных точек (Mt), м, с подставленными в такие формулы значениями и итоговые (вычисленные) значения Mt, м
	Координаты, м		Ради ус, м	Координаты, м		Ради ус, м		
	X	Y	R	X	Y	R		
1	2	3	4	5	6	7	8	9
								-
н740	-	-	-	576538.01	2178516.84	-	-	-
н750	-	-	-	576538.80	2178519.10	-	-	-
н760	-	-	-	576540.55	2178518.49	-	-	-
н770	-	-	-	576543.35	2178526.52	-	-	-
н780	-	-	-	576541.17	2178527.28	-	-	-
н790	-	-	-	576542.20	2178530.28	-	-	-
н800	-	-	-	576531.20	2178534.06	-	-	-
н810	-	-	-	576530.27	2178531.51	-	-	-
н820	-	-	-	576534.61	2178530.12	-	-	-
н830	-	-	-	576530.93	2178519.31	-	-	-
н740	-	-	-	576538.01	2178516.84	-	-	-

**2. Сведения о характеристиках объекта недвижимости
с кадастровым номером : 53:23:7814500:124 :**

№ п/п	Наименование характеристики	Значение характеристики
1	2	3
1.	Вид объекта недвижимости	здание
2.	Ранее присвоенный государственный учетный номер (инвентарный) здания, сооружения, объекта незавершенного строительства	-
3.	Кадастровый номер земельного участка (земельных участков), в границах которого (которых) расположены здание, сооружение, объект незавершенного строительства	53:23:7814500:25
4.	Уникальный учетный номер кадастрового квартала, в границах которого расположены здание, сооружение, объект незавершенного строительства	53:23:7814500
5.	Адрес здания, сооружения, объекта незавершенного строительства	Российская Федерация, Новгородская область, город Великий Новгород, переулок Исакиевский, дом 9
5.1.	Сведения о местоположении здания, сооружения, объекта незавершенного строительства (при отсутствии адреса) в структурированном в соответствии с федеральной информационной адресной системой виде	-
5.2.	Дополнительные сведения о местоположении	-

2. Сведения о характеристиках объекта недвижимости с кадастровым номером : 53:23:7814500:124 :

№ п/п	Наименование характеристики	Значение характеристики
1	2	3
6.	Иные сведения	-

3. Пояснения к сведениям об объекте недвижимости с кадастровым номером 53:23:7814500:124 :

1.	-
----	---

Описание местоположения зданий, сооружений, объектов незавершенного строительства на земельном участке

1. Сведения о характерных точках контура объекта недвижимости с кадастровым номером : 53:23:7814500:156 :

Система координат МСК 53 (Зона-2)

Зона № 2

Обозначение характерных точек контура	Содержатся в Едином государственном реестре недвижимости			Определены в ходе выполнения комплексных кадастровых работ			Метод определения координат	Формулы, примененные для расчета средней квадратической погрешности определения координат характерных точек (Mt), м, с подставленными в такие формулы значениями и итоговые (вычисленные) значения Mt, м
	Координаты, м		Радиус, м	Координаты, м		Радиус, м		
	X	Y	R	X	Y	R		
1	2	3	4	5	6	7	8	9
								-
н840	-	-	-	576548.55	2178537.97	-	-	-
н850	-	-	-	576551.82	2178546.41	-	-	-
н860	-	-	-	576544.73	2178549.15	-	-	-
н870	-	-	-	576541.46	2178540.71	-	-	-
н840	-	-	-	576548.55	2178537.97	-	-	-

2. Сведения о характеристиках объекта недвижимости с кадастровым номером : 53:23:7814500:156 :

№ п/п	Наименование характеристики	Значение характеристики
1	2	3
1.	Вид объекта недвижимости	здание
2.	Ранее присвоенный государственный учетный номер (инвентарный) здания, сооружения, объекта незавершенного строительства	-
3.	Кадастровый номер земельного участка (земельных участков), в границах которого (которых) расположены здание, сооружение, объект незавершенного строительства	53:23:7814500:24
4.	Уникальный учетный номер кадастрового квартала, в границах которого расположены здание, сооружение, объект незавершенного строительства	53:23:7814500
5.	Адрес здания, сооружения, объекта незавершенного строительства	Российская Федерация, Новгородская область, город Великий Новгород, переулок Исакиевский, дом 7
5.1.	Сведения о местоположении здания, сооружения, объекта незавершенного строительства (при отсутствии адреса) в структурированном в соответствии с федеральной информационной адресной системой виде	-
5.2.	Дополнительные сведения о местоположении	-
6.	Иные сведения	-

3. Пояснения к сведениям об объекте недвижимости с кадастровым номером 53:23:7814500:156 :

1.	-
----	---

Описание местоположения зданий, сооружений, объектов незавершенного строительства на земельном участке

1. Сведения о характерных точках контура объекта недвижимости с кадастровым номером : 53:23:7814500:122 :

Система координат МСК 53 (Зона-2)

Зона № 2

Обозначение характерных точек контура	Содержатся в Едином государственном реестре недвижимости			Определены в ходе выполнения комплексных кадастровых работ			Метод определения координат	Формулы, примененные для расчета средней квадратической погрешности определения координат характерных точек (Mt), м, с подставленными в такие формулы значениями и итоговые (вычисленные) значения Mt, м
	Координаты, м		Радиус, м	Координаты, м		Радиус, м		
	X	Y	R	X	Y	R		
1	2	3	4	5	6	7	8	9
								-
н880	-	-	-	576555.16	2178554.61	-	-	-
н890	-	-	-	576558.59	2178563.46	-	-	-
н900	-	-	-	576551.08	2178566.37	-	-	-
н910	-	-	-	576547.65	2178557.51	-	-	-
н880	-	-	-	576555.16	2178554.61	-	-	-

2. Сведения о характеристиках объекта недвижимости с кадастровым номером : 53:23:7814500:122 :

№ п/п	Наименование характеристики	Значение характеристики
1	2	3
1.	Вид объекта недвижимости	здание
2.	Ранее присвоенный государственный учетный номер (инвентарный) здания, сооружения, объекта незавершенного строительства	-
3.	Кадастровый номер земельного участка (земельных участков), в границах которого (которых) расположены здание, сооружение, объект незавершенного строительства	53:23:7814500:23
4.	Уникальный учетный номер кадастрового квартала, в границах которого расположены здание, сооружение, объект незавершенного строительства	53:23:7814500
5.	Адрес здания, сооружения, объекта незавершенного строительства	Российская Федерация, Новгородская область, город Великий Новгород, переулок Исакиевский, дом 5
5.1.	Сведения о местоположении здания, сооружения, объекта незавершенного строительства (при отсутствии адреса) в структурированном в соответствии с федеральной информационной адресной системой виде	-
5.2.	Дополнительные сведения о местоположении	-
6.	Иные сведения	-

3. Пояснения к сведениям об объекте недвижимости с кадастровым номером 53:23:7814500:122 :

1.	-
----	---

Описание местоположения зданий, сооружений, объектов незавершенного строительства на земельном участке

1. Сведения о характерных точках контура объекта недвижимости с кадастровым номером : 53:23:7814500:145 :

Система координат МСК 53 (Зона-2)

Зона № 2

Обозначение характерных точек контура	Содержатся в Едином государственном реестре недвижимости			Определены в ходе выполнения комплексных кадастровых работ			Метод определения координат	Формулы, примененные для расчета средней квадратической погрешности определения координат характерных точек (Mt), м, с подставленными в такие формулы значениями и итоговые (вычисленные) значения Mt, м
	Координаты, м		Радиус, м	Координаты, м		Радиус, м		
	X	Y	R	X	Y	R		
1	2	3	4	5	6	7	8	9
								-
н98О	-	-	-	576553.88	2178615.55	-	-	-
н99О	-	-	-	576538.20	2178622.33	-	-	-
н100О	-	-	-	576534.92	2178614.91	-	-	-
н101О	-	-	-	576547.91	2178608.96	-	-	-
н102О	-	-	-	576547.56	2178608.14	-	-	-
н103О	-	-	-	576550.23	2178607.00	-	-	-
н98О	-	-	-	576553.88	2178615.55	-	-	-

2. Сведения о характеристиках объекта недвижимости с кадастровым номером : 53:23:7814500:145 :

№ п/п	Наименование характеристики	Значение характеристики
1	2	3
1.	Вид объекта недвижимости	здание
2.	Ранее присвоенный государственный учетный номер (инвентарный) здания, сооружения, объекта незавершенного строительства	-
3.	Кадастровый номер земельного участка (земельных участков), в границах которого (которых) расположены здание, сооружение, объект незавершенного строительства	53:23:7814500:30
4.	Уникальный учетный номер кадастрового квартала, в границах которого расположены здание, сооружение, объект незавершенного строительства	53:23:7814500
5.	Адрес здания, сооружения, объекта незавершенного строительства	Российская Федерация, Новгородская область, город Великий Новгород, улица Орловская, дом 47
5.1.	Сведения о местоположении здания, сооружения, объекта незавершенного строительства (при отсутствии адреса) в структурированном в соответствии с федеральной информационной адресной системой виде	-
5.2.	Дополнительные сведения о местоположении	-
6.	Иные сведения	-

3. Пояснения к сведениям об объекте недвижимости с кадастровым номером 53:23:7814500:145 :

1.	-
----	---

**Описание местоположения зданий, сооружений,
объектов незавершенного строительства на земельном участке**

**1. Сведения о характерных точках контура объекта недвижимости
с кадастровым номером : 53:23:7814500:135 :**

Система координат МСК 53 (Зона-2)

Зона № 2

Обозначение характерных точек контура	Содержатся в Едином государственном реестре недвижимости			Определены в ходе выполнения комплексных кадастровых работ			Метод опреде ления коор динат	Формулы, примененные для расчета средней квадратической погрешности определения координат характерных точек (Mt), м, с подставленными в такие формулы значениями и итоговые (вычисленные) значения Mt, м
	Координаты, м		Ради ус, м	Координаты, м		Ради ус, м		
	X	Y	R	X	Y	R		
1	2	3	4	5	6	7	8	9
								-
н104О	-	-	-	576527.98	2178626.78	-	-	-
н105О	-	-	-	576521.80	2178629.50	-	-	-
н106О	-	-	-	576518.43	2178621.87	-	-	-
н107О	-	-	-	576522.31	2178620.32	-	-	-
н108О	-	-	-	576520.64	2178616.40	-	-	-
н109О	-	-	-	576525.46	2178614.33	-	-	-
н110О	-	-	-	576527.16	2178618.28	-	-	-
н111О	-	-	-	576528.03	2178617.91	-	-	-
н112О	-	-	-	576530.49	2178623.43	-	-	-
н113О	-	-	-	576527.17	2178624.89	-	-	-
н104О	-	-	-	576527.98	2178626.78	-	-	-

**2. Сведения о характеристиках объекта недвижимости
с кадастровым номером : 53:23:7814500:135 :**

№ п/п	Наименование характеристики	Значение характеристики
1	2	3
1.	Вид объекта недвижимости	здание
2.	Ранее присвоенный государственный учетный номер (инвентарный) здания, сооружения, объекта незавершенного строительства	-
3.	Кадастровый номер земельного участка (земельных участков), в границах которого (которых) расположены здание, сооружение, объект незавершенного строительства	53:23:7814500:31
4.	Уникальный учетный номер кадастрового квартала, в границах которого расположены здание, сооружение, объект незавершенного строительства	53:23:7814500
5.	Адрес здания, сооружения, объекта незавершенного строительства	Российская Федерация, Новгородская область, город Великий Новгород, улица Орловская, дом 45
5.1.	Сведения о местоположении здания, сооружения, объекта незавершенного строительства (при отсутствии адреса) в структурированном в соответствии с федеральной информационной адресной системой виде	-
5.2.	Дополнительные сведения о местоположении	-

2. Сведения о характеристиках объекта недвижимости с кадастровым номером : 53:23:7814500:135 :

№ п/п	Наименование характеристики	Значение характеристики
1	2	3
6.	Иные сведения	-

3. Пояснения к сведениям об объекте недвижимости с кадастровым номером 53:23:7814500:135 :

1.	-
----	---

**Описание местоположения зданий, сооружений,
объектов незавершенного строительства на земельном участке**

1. Сведения о характерных точках контура объекта недвижимости с кадастровым номером : 53:23:7814500:126 :

Система координат МСК 53 (Зона-2)

Зона № 2

Обозначение характерных точек контура	Содержатся в Едином государственном реестре недвижимости			Определены в ходе выполнения комплексных кадастровых работ			Метод определения координат	Формулы, примененные для расчета средней квадратической погрешности определения координат характерных точек (Mt), м, с подставленными в такие формулы значениями и итоговые (вычисленные) значения Mt, м
	Координаты, м		Радиус, м	Координаты, м		Радиус, м		
	X	Y	R	X	Y	R		
1	2	3	4	5	6	7	8	9
								-
н114О	-	-	-	576505.24	2178629.31	-	-	-
н115О	-	-	-	576507.90	2178635.51	-	-	-
н116О	-	-	-	576501.93	2178638.07	-	-	-
н117О	-	-	-	576499.27	2178631.87	-	-	-
н114О	-	-	-	576505.24	2178629.31	-	-	-

2. Сведения о характеристиках объекта недвижимости с кадастровым номером : 53:23:7814500:126 :

№ п/п	Наименование характеристики	Значение характеристики
1	2	3
1.	Вид объекта недвижимости	здание
2.	Ранее присвоенный государственный учетный номер (инвентарный) здания, сооружения, объекта незавершенного строительства	-
3.	Кадастровый номер земельного участка (земельных участков), в границах которого (которых) расположены здание, сооружение, объект незавершенного строительства	53:23:7814500:32
4.	Уникальный учетный номер кадастрового квартала, в границах которого расположены здание, сооружение, объект незавершенного строительства	53:23:7814500
5.	Адрес здания, сооружения, объекта незавершенного строительства	Российская Федерация, Новгородская область, город Великий Новгород, улица Орловская, дом 43
5.1.	Сведения о местоположении здания, сооружения, объекта незавершенного строительства (при отсутствии адреса) в структурированном в соответствии с федеральной информационной адресной системой виде	-
5.2.	Дополнительные сведения о местоположении	-
6.	Иные сведения	-

3. Пояснения к сведениям об объекте недвижимости с кадастровым номером 53:23:7814500:126 :

1.	-
----	---

**Описание местоположения зданий, сооружений,
объектов незавершенного строительства на земельном участке**

1. Сведения о характерных точках контура объекта недвижимости с кадастровым номером : 53:23:7814500:141 :

Система координат МСК 53 (Зона-2)

Зона № 2

Обозначение характерных точек контура	Содержатся в Едином государственном реестре недвижимости			Определены в ходе выполнения комплексных кадастровых работ			Метод определения координат	Формулы, примененные для расчета средней квадратической погрешности определения координат характерных точек (Mt), м, с подставленными в такие формулы значениями и итоговые (вычисленные) значения Mt, м
	Координаты, м		Радиус, м	Координаты, м		Радиус, м		
	X	Y	R	X	Y	R		
1	2	3	4	5	6	7	8	9
								-
n118O	-	-	-	576379.42	2178594.66	-	-	-
n119O	-	-	-	576384.84	2178609.46	-	-	-
n120O	-	-	-	576376.46	2178612.63	-	-	-
n121O	-	-	-	576375.19	2178609.09	-	-	-
n122O	-	-	-	576374.87	2178609.21	-	-	-
n123O	-	-	-	576371.66	2178600.59	-	-	-
n124O	-	-	-	576371.98	2178600.47	-	-	-
n125O	-	-	-	576371.04	2178597.95	-	-	-
n118O	-	-	-	576379.42	2178594.66	-	-	-

2. Сведения о характеристиках объекта недвижимости с кадастровым номером : 53:23:7814500:141 :

№ п/п	Наименование характеристики	Значение характеристики
1	2	3
1.	Вид объекта недвижимости	здание
2.	Ранее присвоенный государственный учетный номер (инвентарный) здания, сооружения, объекта незавершенного строительства	-
3.	Кадастровый номер земельного участка (земельных участков), в границах которого (которых) расположены здание, сооружение, объект незавершенного строительства	53:23:7814500:79
4.	Уникальный учетный номер кадастрового квартала, в границах которого расположены здание, сооружение, объект незавершенного строительства	53:23:7814500
5.	Адрес здания, сооружения, объекта незавершенного строительства	Российская Федерация, Новгородская область, город Великий Новгород, улица Славянская, дом 8
5.1.	Сведения о местоположении здания, сооружения, объекта незавершенного строительства (при отсутствии адреса) в структурированном в соответствии с федеральной информационной адресной системой виде	-
5.2.	Дополнительные сведения о местоположении	-
6.	Иные сведения	-

3. Пояснения к сведениям об объекте недвижимости с кадастровым номером 53:23:7814500:141 :

1.

-

**Описание местоположения зданий, сооружений,
объектов незавершенного строительства на земельном участке**

**1. Сведения о характерных точках контура объекта недвижимости
с кадастровым номером : 53:23:7814500:184 :**

Система координат МСК 53 (Зона-2)

Зона № 2

Обозначение характерных точек контура	Содержатся в Едином государственном реестре недвижимости			Определены в ходе выполнения комплексных кадастровых работ			Метод опреде ления коор динат	Формулы, примененные для расчета средней квадратической погрешности определения координат характерных точек (Mt), м, с подставленными в такие формулы значениями и итоговые (вычисленные) значения Mt, м
	Координаты, м		Ради ус, м	Координаты, м		Ради ус, м		
	X	Y	R	X	Y	R		
1	2	3	4	5	6	7	8	9
								-
н1260	-	-	-	576380.88	2178569.39	-	-	-
н1270	-	-	-	576383.82	2178577.19	-	-	-
н1280	-	-	-	576368.91	2178582.80	-	-	-
н1290	-	-	-	576365.98	2178574.99	-	-	-
н1300	-	-	-	576371.76	2178572.76	-	-	-
н1310	-	-	-	576371.41	2178571.79	-	-	-
н1320	-	-	-	576371.72	2178570.93	-	-	-
н1330	-	-	-	576373.64	2178570.21	-	-	-
н1340	-	-	-	576374.53	2178570.62	-	-	-
н1350	-	-	-	576374.89	2178571.60	-	-	-
н1260	-	-	-	576380.88	2178569.39	-	-	-

**2. Сведения о характеристиках объекта недвижимости
с кадастровым номером : 53:23:7814500:184 :**

№ п/п	Наименование характеристики	Значение характеристики
1	2	3
1.	Вид объекта недвижимости	здание
2.	Ранее присвоенный государственный учетный номер (инвентарный) здания, сооружения, объекта незавершенного строительства	-
3.	Кадастровый номер земельного участка (земельных участков), в границах которого (которых) расположены здание, сооружение, объект незавершенного строительства	53:23:7814500:106
4.	Уникальный учетный номер кадастрового квартала, в границах которого расположены здание, сооружение, объект незавершенного строительства	53:23:7814500
5.	Адрес здания, сооружения, объекта незавершенного строительства	Российская Федерация, Новгородская область, город Великий Новгород, улица Славянская, дом 10
5.1.	Сведения о местоположении здания, сооружения, объекта незавершенного строительства (при отсутствии адреса) в структурированном в соответствии с федеральной информационной адресной системой виде	-
5.2.	Дополнительные сведения о местоположении	-

2. Сведения о характеристиках объекта недвижимости с кадастровым номером : 53:23:7814500:184 :

№ п/п	Наименование характеристики	Значение характеристики
1	2	3
6.	Иные сведения	-

3. Пояснения к сведениям об объекте недвижимости с кадастровым номером 53:23:7814500:184 :

1.	-
----	---

**Описание местоположения зданий, сооружений,
объектов незавершенного строительства на земельном участке**

1. Сведения о характерных точках контура объекта недвижимости с кадастровым номером : 53:23:7814500:111 :

Система координат МСК 53 (Зона-2)

Зона № 2

Обозначение характерных точек контура	Содержатся в Едином государственном реестре недвижимости			Определены в ходе выполнения комплексных кадастровых работ			Метод определения координат	Формулы, примененные для расчета средней квадратической погрешности определения координат характерных точек (Mt), м, с подставленными в такие формулы значениями и итоговые (вычисленные) значения Mt, м
	Координаты, м		Радиус, м	Координаты, м		Радиус, м		
	X	Y	R	X	Y	R		
1	2	3	4	5	6	7	8	9
								-
н136О	-	-	-	576326.59	2178547.20	-	-	-
н137О	-	-	-	576330.44	2178557.17	-	-	-
н138О	-	-	-	576322.33	2178559.99	-	-	-
н139О	-	-	-	576320.21	2178554.32	-	-	-
н140О	-	-	-	576321.70	2178553.76	-	-	-
н141О	-	-	-	576320.15	2178549.59	-	-	-
н136О	-	-	-	576326.59	2178547.20	-	-	-

2. Сведения о характеристиках объекта недвижимости с кадастровым номером : 53:23:7814500:111 :

№ п/п	Наименование характеристики	Значение характеристики
1	2	3
1.	Вид объекта недвижимости	здание
2.	Ранее присвоенный государственный учетный номер (инвентарный) здания, сооружения, объекта незавершенного строительства	-
3.	Кадастровый номер земельного участка (земельных участков), в границах которого (которых) расположены здание, сооружение, объект незавершенного строительства	53:23:7814500:43
4.	Уникальный учетный номер кадастрового квартала, в границах которого расположены здание, сооружение, объект незавершенного строительства	53:23:7814500
5.	Адрес здания, сооружения, объекта незавершенного строительства	Российская Федерация, Новгородская область, городской округ Великий Новгород, город Великий Новгород, улица Шимская, дом 18/1 1
5.1.	Сведения о местоположении здания, сооружения, объекта незавершенного строительства (при отсутствии адреса) в структурированном в соответствии с федеральной информационной адресной системой виде	-
5.2.	Дополнительные сведения о местоположении	-
6.	Иные сведения	-

3. Пояснения к сведениям об объекте недвижимости с кадастровым номером 53:23:7814500:111 :

1.	-
----	---

**Описание местоположения зданий, сооружений,
объектов незавершенного строительства на земельном участке**

**1. Сведения о характерных точках контура объекта недвижимости
с кадастровым номером : 53:23:7814500:120 :**

Система координат МСК 53 (Зона-2)

Зона № 2

Обозначение характерных точек контура	Содержатся в Едином государственном реестре недвижимости			Определены в ходе выполнения комплексных кадастровых работ			Метод опреде ления коор динат	Формулы, примененные для расчета средней квадратической погрешности определения координат характерных точек (Mt), м, с подставленными в такие формулы значениями и итоговые (вычисленные) значения Mt, м
	Координаты, м		Ради ус, м	Координаты, м		Ради ус, м		
	X	Y	R	X	Y	R		
1	2	3	4	5	6	7	8	9
								-
н142О	-	-	-	576341.72	2178586.99	-	-	-
н143О	-	-	-	576344.66	2178594.32	-	-	-
н144О	-	-	-	576341.88	2178595.44	-	-	-
н145О	-	-	-	576335.01	2178598.21	-	-	-
н146О	-	-	-	576334.26	2178596.33	-	-	-
н147О	-	-	-	576335.56	2178595.81	-	-	-
н148О	-	-	-	576333.37	2178590.34	-	-	-
н142О	-	-	-	576341.72	2178586.99	-	-	-

**2. Сведения о характеристиках объекта недвижимости
с кадастровым номером : 53:23:7814500:120 :**

№ п/п	Наименование характеристики	Значение характеристики
1	2	3
1.	Вид объекта недвижимости	здание
2.	Ранее присвоенный государственный учетный номер (инвентарный) здания, сооружения, объекта незавершенного строительства	-
3.	Кадастровый номер земельного участка (земельных участков), в границах которого (которых) расположены здание, сооружение, объект незавершенного строительства	53:23:7814500:44
4.	Уникальный учетный номер кадастрового квартала, в границах которого расположены здание, сооружение, объект незавершенного строительства	53:23:7814500
5.	Адрес здания, сооружения, объекта незавершенного строительства	Российская Федерация, Новгородская область, город Великий Новгород, улица Славянская, дом 9
5.1.	Сведения о местоположении здания, сооружения, объекта незавершенного строительства (при отсутствии адреса) в структурированном в соответствии с федеральной информационной адресной системой виде	-
5.2.	Дополнительные сведения о местоположении	-
6.	Иные сведения	-

3. Пояснения к сведениям об объекте недвижимости с кадастровым номером 53:23:7814500:120 :

1.

-

Описание местоположения зданий, сооружений, объектов незавершенного строительства на земельном участке

1. Сведения о характерных точках контура объекта недвижимости с кадастровым номером : 53:23:0000000:1235 :

Система координат МСК 53 (Зона-2)

Зона № 2

Обозначение характерных точек контура	Содержатся в Едином государственном реестре недвижимости			Определены в ходе выполнения комплексных кадастровых работ			Метод определения координат	Формулы, примененные для расчета средней квадратической погрешности определения координат характерных точек (Mt), м, с подставленными в такие формулы значениями и итоговые (вычисленные) значения Mt, м
	Координаты, м		Радиус, м	Координаты, м		Радиус, м		
	X	Y	R	X	Y	R		
1	2	3	4	5	6	7	8	9
								-
н149О	-	-	-	576345.96	2178608.82	-	-	-
н150О	-	-	-	576349.99	2178619.29	-	-	-
н151О	-	-	-	576337.39	2178624.17	-	-	-
н152О	-	-	-	576333.33	2178613.65	-	-	-
н149О	-	-	-	576345.96	2178608.82	-	-	-

2. Сведения о характеристиках объекта недвижимости с кадастровым номером : 53:23:0000000:1235 :

№ п/п	Наименование характеристики	Значение характеристики
1	2	3
1.	Вид объекта недвижимости	здание
2.	Ранее присвоенный государственный учетный номер (инвентарный) здания, сооружения, объекта незавершенного строительства	-
3.	Кадастровый номер земельного участка (земельных участков), в границах которого (которых) расположены здание, сооружение, объект незавершенного строительства	53:23:7814500:45
4.	Уникальный учетный номер кадастрового квартала, в границах которого расположены здание, сооружение, объект незавершенного строительства	53:23:7814500
5.	Адрес здания, сооружения, объекта незавершенного строительства	Российская Федерация, Новгородская область, город Великий Новгород, улица Славянская, дом 7
5.1.	Сведения о местоположении здания, сооружения, объекта незавершенного строительства (при отсутствии адреса) в структурированном в соответствии с федеральной информационной адресной системой виде	-
5.2.	Дополнительные сведения о местоположении	-
6.	Иные сведения	-

3. Пояснения к сведениям об объекте недвижимости с кадастровым номером 53:23:0000000:1235 :

1.	-
----	---

Описание местоположения зданий, сооружений, объектов незавершенного строительства на земельном участке

1. Сведения о характерных точках контура объекта недвижимости с кадастровым номером : 53:23:7814500:133 :

Система координат МСК 53 (Зона-2)

Зона № 2

Обозначение характерных точек контура	Содержатся в Едином государственном реестре недвижимости			Определены в ходе выполнения комплексных кадастровых работ			Метод определения координат	Формулы, примененные для расчета средней квадратической погрешности определения координат характерных точек (Mt), м, с подставленными в такие формулы значениями и итоговые (вычисленные) значения Mt, м
	Координаты, м		Радиус, м	Координаты, м		Радиус, м		
	X	Y	R	X	Y	R		
1	2	3	4	5	6	7	8	9
								-
н153О	-	-	-	576358.70	2178630.70	-	-	-
н154О	-	-	-	576361.95	2178639.15	-	-	-
н155О	-	-	-	576353.33	2178642.37	-	-	-
н156О	-	-	-	576349.31	2178631.60	-	-	-
н157О	-	-	-	576354.50	2178629.66	-	-	-
н158О	-	-	-	576355.36	2178631.95	-	-	-
н153О	-	-	-	576358.70	2178630.70	-	-	-

2. Сведения о характеристиках объекта недвижимости с кадастровым номером : 53:23:7814500:133 :

№ п/п	Наименование характеристики	Значение характеристики
1	2	3
1.	Вид объекта недвижимости	здание
2.	Ранее присвоенный государственный учетный номер (инвентарный) здания, сооружения, объекта незавершенного строительства	-
3.	Кадастровый номер земельного участка (земельных участков), в границах которого (которых) расположены здание, сооружение, объект незавершенного строительства	53:23:7814500:46
4.	Уникальный учетный номер кадастрового квартала, в границах которого расположены здание, сооружение, объект незавершенного строительства	53:23:7814500
5.	Адрес здания, сооружения, объекта незавершенного строительства	Российская Федерация, Новгородская область, город Великий Новгород, улица Славянская, дом 5
5.1.	Сведения о местоположении здания, сооружения, объекта незавершенного строительства (при отсутствии адреса) в структурированном в соответствии с федеральной информационной адресной системой виде	-
5.2.	Дополнительные сведения о местоположении	-
6.	Иные сведения	-

3. Пояснения к сведениям об объекте недвижимости с кадастровым номером 53:23:7814500:133 :

1.	-
----	---

Описание местоположения зданий, сооружений, объектов незавершенного строительства на земельном участке

1. Сведения о характерных точках контура объекта недвижимости с кадастровым номером : 53:23:7814500:115 :

Система координат МСК 53 (Зона-2)

Зона № 2

Обозначение характерных точек контура	Содержатся в Едином государственном реестре недвижимости			Определены в ходе выполнения комплексных кадастровых работ			Метод определения координат	Формулы, примененные для расчета средней квадратической погрешности определения координат характерных точек (Mt), м, с подставленными в такие формулы значениями и итоговые (вычисленные) значения Mt, м
	Координаты, м		Радиус, м	Координаты, м		Радиус, м		
	X	Y	R	X	Y	R		
1	2	3	4	5	6	7	8	9
								-
n159O	-	-	-	576375.58	2178674.51	-	-	-
n160O	-	-	-	576377.91	2178680.63	-	-	-
n161O	-	-	-	576375.25	2178681.71	-	-	-
n162O	-	-	-	576377.27	2178686.84	-	-	-
n163O	-	-	-	576370.07	2178689.43	-	-	-
n164O	-	-	-	576365.64	2178678.50	-	-	-
n159O	-	-	-	576375.58	2178674.51	-	-	-

2. Сведения о характеристиках объекта недвижимости с кадастровым номером : 53:23:7814500:115 :

№ п/п	Наименование характеристики	Значение характеристики
1	2	3
1.	Вид объекта недвижимости	здание
2.	Ранее присвоенный государственный учетный номер (инвентарный) здания, сооружения, объекта незавершенного строительства	-
3.	Кадастровый номер земельного участка (земельных участков), в границах которого (которых) расположены здание, сооружение, объект незавершенного строительства	53:23:7814500:47
4.	Уникальный учетный номер кадастрового квартала, в границах которого расположены здание, сооружение, объект незавершенного строительства	53:23:7814500
5.	Адрес здания, сооружения, объекта незавершенного строительства	Российская Федерация, Новгородская область, город Великий Новгород, улица Славянская, дом 1/33
5.1.	Сведения о местоположении здания, сооружения, объекта незавершенного строительства (при отсутствии адреса) в структурированном в соответствии с федеральной информационной адресной системой виде	-
5.2.	Дополнительные сведения о местоположении	-
6.	Иные сведения	-

3. Пояснения к сведениям об объекте недвижимости с кадастровым номером 53:23:7814500:115 :

1.	-
----	---

**Описание местоположения зданий, сооружений,
объектов незавершенного строительства на земельном участке**

1. Сведения о характерных точках контура объекта недвижимости с кадастровым номером : 53:23:7814500:391 :

Система координат МСК 53 (Зона-2)

Зона № 2

Обозначение характерных точек контура	Содержатся в Едином государственном реестре недвижимости			Определены в ходе выполнения комплексных кадастровых работ			Метод определения координат	Формулы, примененные для расчета средней квадратической погрешности определения координат характерных точек (Mt), м, с подставленными в такие формулы значениями и итоговые (вычисленные) значения Mt, м
	Координаты, м		Радиус, м	Координаты, м		Радиус, м		
	X	Y	R	X	Y	R		
1	2	3	4	5	6	7	8	9
								-
n165O	-	-	-	576312.26	2178673.59	-	-	-
n166O	-	-	-	576313.26	2178675.76	-	-	-
n167O	-	-	-	576315.67	2178674.65	-	-	-
n168O	-	-	-	576318.35	2178680.46	-	-	-
n169O	-	-	-	576315.85	2178681.62	-	-	-
n170O	-	-	-	576317.45	2178685.07	-	-	-
n171O	-	-	-	576308.31	2178689.04	-	-	-
n172O	-	-	-	576303.35	2178677.42	-	-	-
n165O	-	-	-	576312.26	2178673.59	-	-	-

2. Сведения о характеристиках объекта недвижимости с кадастровым номером : 53:23:7814500:391 :

№ п/п	Наименование характеристики	Значение характеристики
1	2	3
1.	Вид объекта недвижимости	здание
2.	Ранее присвоенный государственный учетный номер (инвентарный) здания, сооружения, объекта незавершенного строительства	-
3.	Кадастровый номер земельного участка (земельных участков), в границах которого (которых) расположены здание, сооружение, объект незавершенного строительства	53:23:7814500:53
4.	Уникальный учетный номер кадастрового квартала, в границах которого расположены здание, сооружение, объект незавершенного строительства	53:23:7814500
5.	Адрес здания, сооружения, объекта незавершенного строительства	Российская Федерация, Новгородская область, территория Великий Новгород, переулк Орловский, дом 4
5.1.	Сведения о местоположении здания, сооружения, объекта незавершенного строительства (при отсутствии адреса) в структурированном в соответствии с федеральной информационной адресной системой виде	-
5.2.	Дополнительные сведения о местоположении	-
6.	Иные сведения	-

3. Пояснения к сведениям об объекте недвижимости с кадастровым номером 53:23:7814500:391 :

1.

-

**Описание местоположения зданий, сооружений,
объектов незавершенного строительства на земельном участке**

1. Сведения о характерных точках контура объекта недвижимости с кадастровым номером : 53:23:7814500:147 :

Система координат МСК 53 (Зона-2)

Зона № 2

Обозначение характерных точек контура	Содержатся в Едином государственном реестре недвижимости			Определены в ходе выполнения комплексных кадастровых работ			Метод определения координат	Формулы, примененные для расчета средней квадратической погрешности определения координат характерных точек (Mt), м, с подставленными в такие формулы значениями и итоговые (вычисленные) значения Mt, м
	Координаты, м		Радиус, м	Координаты, м		Радиус, м		
	X	Y	R	X	Y	R		
1	2	3	4	5	6	7	8	9
								-
н173О	-	-	-	576299.03	2178658.41	-	-	-
н174О	-	-	-	576301.28	2178664.11	-	-	-
н175О	-	-	-	576302.18	2178666.58	-	-	-
н176О	-	-	-	576293.63	2178669.79	-	-	-
н177О	-	-	-	576292.75	2178667.36	-	-	-
н178О	-	-	-	576290.48	2178668.22	-	-	-
н179О	-	-	-	576288.30	2178662.42	-	-	-
н173О	-	-	-	576299.03	2178658.41	-	-	-

2. Сведения о характеристиках объекта недвижимости с кадастровым номером : 53:23:7814500:147 :

№ п/п	Наименование характеристики	Значение характеристики
1	2	3
1.	Вид объекта недвижимости	здание
2.	Ранее присвоенный государственный учетный номер (инвентарный) здания, сооружения, объекта незавершенного строительства	-
3.	Кадастровый номер земельного участка (земельных участков), в границах которого (которых) расположены здание, сооружение, объект незавершенного строительства	53:23:7814500:52
4.	Уникальный учетный номер кадастрового квартала, в границах которого расположены здание, сооружение, объект незавершенного строительства	53:23:7814500
5.	Адрес здания, сооружения, объекта незавершенного строительства	Российская Федерация, Новгородская область, город Великий Новгород, проезд Орловский, дом 6
5.1.	Сведения о местоположении здания, сооружения, объекта незавершенного строительства (при отсутствии адреса) в структурированном в соответствии с федеральной информационной адресной системой виде	-
5.2.	Дополнительные сведения о местоположении	-
6.	Иные сведения	-

3. Пояснения к сведениям об объекте недвижимости с кадастровым номером 53:23:7814500:147 :

1.

-

Описание местоположения зданий, сооружений, объектов незавершенного строительства на земельном участке

1. Сведения о характерных точках контура объекта недвижимости с кадастровым номером : 53:23:7814500:151 :

Система координат МСК 53 (Зона-2)

Зона № 2

Обозначение характерных точек контура	Содержатся в Едином государственном реестре недвижимости			Определены в ходе выполнения комплексных кадастровых работ			Метод определения координат	Формулы, примененные для расчета средней квадратической погрешности определения координат характерных точек (Mt), м, с подставленными в такие формулы значениями и итоговые (вычисленные) значения Mt, м
	Координаты, м		Радиус, м	Координаты, м		Радиус, м		
	X	Y	R	X	Y	R		
1	2	3	4	5	6	7	8	9
								-
н1800	-	-	-	576290.45	2178629.16	-	-	-
н1810	-	-	-	576294.02	2178638.33	-	-	-
н1820	-	-	-	576282.84	2178642.65	-	-	-
н1830	-	-	-	576279.16	2178633.26	-	-	-
н1800	-	-	-	576290.45	2178629.16	-	-	-

2. Сведения о характеристиках объекта недвижимости с кадастровым номером : 53:23:7814500:151 :

№ п/п	Наименование характеристики	Значение характеристики
1	2	3
1.	Вид объекта недвижимости	здание
2.	Ранее присвоенный государственный учетный номер (инвентарный) здания, сооружения, объекта незавершенного строительства	-
3.	Кадастровый номер земельного участка (земельных участков), в границах которого (которых) расположены здание, сооружение, объект незавершенного строительства	53:23:7814500:51
4.	Уникальный учетный номер кадастрового квартала, в границах которого расположены здание, сооружение, объект незавершенного строительства	53:23:7814500
5.	Адрес здания, сооружения, объекта незавершенного строительства	Российская Федерация, 173007, Новгородская область, г.о. Великий Новгород, город Великий Новгород, переулок Орловский, дом 8
5.1.	Сведения о местоположении здания, сооружения, объекта незавершенного строительства (при отсутствии адреса) в структурированном в соответствии с федеральной информационной адресной системой виде	-
5.2.	Дополнительные сведения о местоположении	-
6.	Иные сведения	-

3. Пояснения к сведениям об объекте недвижимости с кадастровым номером 53:23:7814500:151 :

1.	-
----	---

**Описание местоположения зданий, сооружений,
объектов незавершенного строительства на земельном участке**

1. Сведения о характерных точках контура объекта недвижимости с кадастровым номером : 53:23:7814500:137 :

Система координат МСК 53 (Зона-2)

Зона № 2

Обозначение характерных точек контура	Содержатся в Едином государственном реестре недвижимости			Определены в ходе выполнения комплексных кадастровых работ			Метод определения координат	Формулы, примененные для расчета средней квадратической погрешности определения координат характерных точек (Mt), м, с подставленными в такие формулы значениями и итоговые (вычисленные) значения Mt, м
	Координаты, м		Радиус, м	Координаты, м		Радиус, м		
	X	Y	R	X	Y	R		
1	2	3	4	5	6	7	8	9
								-
н1840	-	-	-	576295.10	2178600.28	-	-	-
н1850	-	-	-	576299.71	2178613.56	-	-	-
н1860	-	-	-	576292.29	2178616.69	-	-	-
н1870	-	-	-	576289.84	2178615.66	-	-	-
н1880	-	-	-	576285.97	2178617.05	-	-	-
н1890	-	-	-	576284.70	2178613.70	-	-	-
н1900	-	-	-	576282.19	2178613.81	-	-	-
н1910	-	-	-	576280.93	2178610.06	-	-	-
н1920	-	-	-	576282.70	2178608.23	-	-	-
н1930	-	-	-	576281.71	2178605.19	-	-	-
н1940	-	-	-	576287.95	2178602.90	-	-	-
н1950	-	-	-	576288.81	2178599.85	-	-	-
н1960	-	-	-	576291.24	2178601.69	-	-	-
н1840	-	-	-	576295.10	2178600.28	-	-	-

2. Сведения о характеристиках объекта недвижимости с кадастровым номером : 53:23:7814500:137 :

№ п/п	Наименование характеристики	Значение характеристики
1	2	3
1.	Вид объекта недвижимости	здание
2.	Ранее присвоенный государственный учетный номер (инвентарный) здания, сооружения, объекта незавершенного строительства	-
3.	Кадастровый номер земельного участка (земельных участков), в границах которого (которых) расположены здание, сооружение, объект незавершенного строительства	53:23:7814500:50
4.	Уникальный учетный номер кадастрового квартала, в границах которого расположены здание, сооружение, объект незавершенного строительства	53:23:7814500
5.	Адрес здания, сооружения, объекта незавершенного строительства	Российская Федерация, Новгородская область, город Великий Новгород, переулок Орловский, дом 10

2. Сведения о характеристиках объекта недвижимости с кадастровым номером : 53:23:7814500:137 :

№ п/п	Наименование характеристики	Значение характеристики
1	2	3
5.1.	Сведения о местоположении здания, сооружения, объекта незавершенного строительства (при отсутствии адреса) в структурированном в соответствии с федеральной информационной адресной системой виде	-
5.2.	Дополнительные сведения о местоположении	-
6.	Иные сведения	-

3. Пояснения к сведениям об объекте недвижимости с кадастровым номером 53:23:7814500:137 :

1.	-
----	---

Описание местоположения зданий, сооружений, объектов незавершенного строительства на земельном участке

1. Сведения о характерных точках контура объекта недвижимости с кадастровым номером : 53:23:7814500:161 :

Система координат МСК 53 (Зона-2)

Зона № 2

Обозначение характерных точек контура	Содержатся в Едином государственном реестре недвижимости			Определены в ходе выполнения комплексных кадастровых работ			Метод определения координат	Формулы, примененные для расчета средней квадратической погрешности определения координат характерных точек (Mt), м, с подставленными в такие формулы значениями и итоговые (вычисленные) значения Mt, м
	Координаты, м		Радиус, м	Координаты, м		Радиус, м		
	X	Y	R	X	Y	R		
1	2	3	4	5	6	7	8	9
								-
н197О	-	-	-	576275.90	2178569.47	-	-	-
н198О	-	-	-	576279.57	2178578.39	-	-	-
н199О	-	-	-	576281.23	2178582.57	-	-	-
н200О	-	-	-	576277.62	2178584.14	-	-	-
н201О	-	-	-	576277.30	2178585.37	-	-	-
н202О	-	-	-	576276.76	2178586.04	-	-	-
н203О	-	-	-	576275.55	2178586.66	-	-	-
н204О	-	-	-	576273.86	2178586.69	-	-	-
н205О	-	-	-	576272.68	2178585.77	-	-	-
н206О	-	-	-	576270.96	2178581.88	-	-	-
н207О	-	-	-	576267.36	2178583.33	-	-	-
н208О	-	-	-	576264.18	2178574.26	-	-	-
н197О	-	-	-	576275.90	2178569.47	-	-	-

2. Сведения о характеристиках объекта недвижимости с кадастровым номером : 53:23:7814500:161 :

№ п/п	Наименование характеристики	Значение характеристики
1	2	3
1.	Вид объекта недвижимости	здание
2.	Ранее присвоенный государственный учетный номер (инвентарный) здания, сооружения, объекта незавершенного строительства	-
3.	Кадастровый номер земельного участка (земельных участков), в границах которого (которых) расположены здание, сооружение, объект незавершенного строительства	53:23:7814500:49
4.	Уникальный учетный номер кадастрового квартала, в границах которого расположены здание, сооружение, объект незавершенного строительства	53:23:7814500
5.	Адрес здания, сооружения, объекта незавершенного строительства	Российская Федерация, Новгородская область, город Великий Новгород, улица Шимская, дом 14/12

2. Сведения о характеристиках объекта недвижимости с кадастровым номером : 53:23:7814500:161 :

№ п/п	Наименование характеристики	Значение характеристики
1	2	3
5.1.	Сведения о местоположении здания, сооружения, объекта незавершенного строительства (при отсутствии адреса) в структурированном в соответствии с федеральной информационной адресной системой виде	-
5.2.	Дополнительные сведения о местоположении	-
6.	Иные сведения	-

3. Пояснения к сведениям об объекте недвижимости с кадастровым номером 53:23:7814500:161 :

1.	-
----	---

**Описание местоположения зданий, сооружений,
объектов незавершенного строительства на земельном участке**

**1. Сведения о характерных точках контура объекта недвижимости
с кадастровым номером : 53:23:7814500:405 :**

Система координат МСК 53 (Зона-2)

Зона № 2

Обозначение характерных точек контура	Содержатся в Едином государственном реестре недвижимости			Определены в ходе выполнения комплексных кадастровых работ			Метод опреде ления коор динат	Формулы, примененные для расчета средней квадратической погрешности определения координат характерных точек (Mt), м, с подставленными в такие формулы значениями и итоговые (вычисленные) значения Mt, м
	Координаты, м		Ради ус, м	Координаты, м		Ради ус, м		
	X	Y	R	X	Y	R		
1	2	3	4	5	6	7	8	9
								-
н209О	-	-	-	576307.25	2178585.80	-	-	-
н210О	-	-	-	576290.83	2178591.90	-	-	-
н211О	-	-	-	576287.16	2178581.82	-	-	-
н212О	-	-	-	576291.12	2178580.35	-	-	-
н213О	-	-	-	576291.49	2178581.35	-	-	-
н214О	-	-	-	576293.80	2178580.48	-	-	-
н215О	-	-	-	576292.68	2178577.48	-	-	-
н216О	-	-	-	576294.69	2178576.73	-	-	-
н217О	-	-	-	576295.80	2178579.72	-	-	-
н218О	-	-	-	576298.13	2178578.85	-	-	-
н219О	-	-	-	576298.99	2178576.67	-	-	-
н220О	-	-	-	576301.07	2178575.87	-	-	-
н221О	-	-	-	576303.10	2178577.01	-	-	-
н222О	-	-	-	576303.87	2178576.69	-	-	-
н209О	-	-	-	576307.25	2178585.80	-	-	-

**2. Сведения о характеристиках объекта недвижимости
с кадастровым номером : 53:23:7814500:405 :**

№ п/п	Наименование характеристики	Значение характеристики
1	2	3
1.	Вид объекта недвижимости	здание
2.	Ранее присвоенный государственный учетный номер (инвентарный) здания, сооружения, объекта незавершенного строительства	-
3.	Кадастровый номер земельного участка (земельных участков), в границах которого (которых) расположены здание, сооружение, объект незавершенного строительства	53:23:7814500:48
4.	Уникальный учетный номер кадастрового квартала, в границах которого расположены здание, сооружение, объект незавершенного строительства	53:23:7814500
5.	Адрес здания, сооружения, объекта незавершенного строительства	Российская Федерация, Новгородская область, город Великий Новгород, улица Шимская, дом 16

2. Сведения о характеристиках объекта недвижимости с кадастровым номером : 53:23:7814500:405 :

№ п/п	Наименование характеристики	Значение характеристики
1	2	3
5.1.	Сведения о местоположении здания, сооружения, объекта незавершенного строительства (при отсутствии адреса) в структурированном в соответствии с федеральной информационной адресной системой виде	-
5.2.	Дополнительные сведения о местоположении	-
6.	Иные сведения	-

3. Пояснения к сведениям об объекте недвижимости с кадастровым номером 53:23:7814500:405 :

1.	-
----	---

Описание местоположения зданий, сооружений, объектов незавершенного строительства на земельном участке

1. Сведения о характерных точках контура объекта недвижимости с кадастровым номером : 53:23:7814500:314 :

Система координат МСК 53 (Зона-2)

Зона № 2

Обозначение характерных точек контура	Содержатся в Едином государственном реестре недвижимости			Определены в ходе выполнения комплексных кадастровых работ			Метод определения координат	Формулы, примененные для расчета средней квадратической погрешности определения координат характерных точек (Mt), м, с подставленными в такие формулы значениями и итоговые (вычисленные) значения Mt, м
	Координаты, м		Радиус, м	Координаты, м		Радиус, м		
	X	Y	R	X	Y	R		
1	2	3	4	5	6	7	8	9
								-
н223О	-	-	-	576251.13	2178616.75	-	-	-
н224О	-	-	-	576256.09	2178630.04	-	-	-
н225О	-	-	-	576246.10	2178633.55	-	-	-
н226О	-	-	-	576242.47	2178623.68	-	-	-
н227О	-	-	-	576246.76	2178622.14	-	-	-
н228О	-	-	-	576245.42	2178618.69	-	-	-
н223О	-	-	-	576251.13	2178616.75	-	-	-

2. Сведения о характеристиках объекта недвижимости с кадастровым номером : 53:23:7814500:314 :

№ п/п	Наименование характеристики	Значение характеристики
1	2	3
1.	Вид объекта недвижимости	здание
2.	Ранее присвоенный государственный учетный номер (инвентарный) здания, сооружения, объекта незавершенного строительства	-
3.	Кадастровый номер земельного участка (земельных участков), в границах которого (которых) расположены здание, сооружение, объект незавершенного строительства	53:23:7814500:56
4.	Уникальный учетный номер кадастрового квартала, в границах которого расположены здание, сооружение, объект незавершенного строительства	53:23:7814500
5.	Адрес здания, сооружения, объекта незавершенного строительства	Российская Федерация, 173007, Новгородская область, городской округ Великий Новгород, город Великий Новгород, переулок Солецкий
5.1.	Сведения о местоположении здания, сооружения, объекта незавершенного строительства (при отсутствии адреса) в структурированном в соответствии с федеральной информационной адресной системой виде	-
5.2.	Дополнительные сведения о местоположении	-
6.	Иные сведения	-

3. Пояснения к сведениям об объекте недвижимости с кадастровым номером 53:23:7814500:314 :

1.

-

Описание местоположения зданий, сооружений, объектов незавершенного строительства на земельном участке

1. Сведения о характерных точках контура объекта недвижимости с кадастровым номером : 53:23:7814500:308 :

Система координат МСК 53 (Зона-2)

Зона № 2

Обозначение характерных точек контура	Содержатся в Едином государственном реестре недвижимости			Определены в ходе выполнения комплексных кадастровых работ			Метод определения координат	Формулы, примененные для расчета средней квадратической погрешности определения координат характерных точек (Mt), м, с подставленными в такие формулы значениями и итоговые (вычисленные) значения Mt, м
	Координаты, м		Радиус, м	Координаты, м		Радиус, м		
	X	Y	R	X	Y	R		
1	2	3	4	5	6	7	8	9
								-
н229О	-	-	-	576166.43	2178680.02	-	-	-
н230О	-	-	-	576172.14	2178686.60	-	-	-
н231О	-	-	-	576164.56	2178693.52	-	-	-
н232О	-	-	-	576160.28	2178688.69	-	-	-
н233О	-	-	-	576161.79	2178687.33	-	-	-
н234О	-	-	-	576160.35	2178685.64	-	-	-
н229О	-	-	-	576166.43	2178680.02	-	-	-

2. Сведения о характеристиках объекта недвижимости с кадастровым номером : 53:23:7814500:308 :

№ п/п	Наименование характеристики	Значение характеристики
1	2	3
1.	Вид объекта недвижимости	здание
2.	Ранее присвоенный государственный учетный номер (инвентарный) здания, сооружения, объекта незавершенного строительства	-
3.	Кадастровый номер земельного участка (земельных участков), в границах которого (которых) расположены здание, сооружение, объект незавершенного строительства	53:23:7814500:68
4.	Уникальный учетный номер кадастрового квартала, в границах которого расположены здание, сооружение, объект незавершенного строительства	53:23:7814500
5.	Адрес здания, сооружения, объекта незавершенного строительства	Российская Федерация, Новгородская область, город Великий Новгород, улица Каберова-Власьевская, дом 46/1
5.1.	Сведения о местоположении здания, сооружения, объекта незавершенного строительства (при отсутствии адреса) в структурированном в соответствии с федеральной информационной адресной системой виде	-
5.2.	Дополнительные сведения о местоположении	-
6.	Иные сведения	-

3. Пояснения к сведениям об объекте недвижимости с кадастровым номером 53:23:7814500:308 :

1.	-
----	---

**Описание местоположения зданий, сооружений,
объектов незавершенного строительства на земельном участке**

1. Сведения о характерных точках контура объекта недвижимости с кадастровым номером : 53:23:7814500:152 :

Система координат МСК 53 (Зона-2)

Зона № 2

Обозначение характерных точек контура	Содержатся в Едином государственном реестре недвижимости			Определены в ходе выполнения комплексных кадастровых работ			Метод определения координат	Формулы, примененные для расчета средней квадратической погрешности определения координат характерных точек (Mt), м, с подставленными в такие формулы значениями и итоговые (вычисленные) значения Mt, м
	Координаты, м		Радиус, м	Координаты, м		Радиус, м		
	X	Y	R	X	Y	R		
1	2	3	4	5	6	7	8	9
								-
н235О	-	-	-	576131.17	2178653.35	-	-	-
н236О	-	-	-	576125.17	2178646.15	-	-	-
н237О	-	-	-	576127.12	2178644.26	-	-	-
н238О	-	-	-	576123.67	2178640.70	-	-	-
н239О	-	-	-	576133.75	2178632.11	-	-	-
н240О	-	-	-	576143.24	2178643.53	-	-	-
н235О	-	-	-	576131.17	2178653.35	-	-	-

2. Сведения о характеристиках объекта недвижимости с кадастровым номером : 53:23:7814500:152 :

№ п/п	Наименование характеристики	Значение характеристики
1	2	3
1.	Вид объекта недвижимости	здание
2.	Ранее присвоенный государственный учетный номер (инвентарный) здания, сооружения, объекта незавершенного строительства	-
3.	Кадастровый номер земельного участка (земельных участков), в границах которого (которых) расположены здание, сооружение, объект незавершенного строительства	53:23:7814500:65
4.	Уникальный учетный номер кадастрового квартала, в границах которого расположены здание, сооружение, объект незавершенного строительства	53:23:7814500
5.	Адрес здания, сооружения, объекта незавершенного строительства	Российская Федерация, Новгородская область, городской округ Великий Новгород, город Великий Новгород, улица Каберова-Власьевская, дом 48/2
5.1.	Сведения о местоположении здания, сооружения, объекта незавершенного строительства (при отсутствии адреса) в структурированном в соответствии с федеральной информационной адресной системой виде	-
5.2.	Дополнительные сведения о местоположении	-
6.	Иные сведения	-

3. Пояснения к сведениям об объекте недвижимости с кадастровым номером 53:23:7814500:152 :

1.

-

**Описание местоположения зданий, сооружений,
объектов незавершенного строительства на земельном участке**

1. Сведения о характерных точках контура объекта недвижимости с кадастровым номером : 53:23:7814500:127 :

Система координат МСК 53 (Зона-2)

Зона № 2

Обозначение характерных точек контура	Содержатся в Едином государственном реестре недвижимости			Определены в ходе выполнения комплексных кадастровых работ			Метод определения координат	Формулы, примененные для расчета средней квадратической погрешности определения координат характерных точек (Mt), м, с подставленными в такие формулы значениями и итоговые (вычисленные) значения Mt, м
	Координаты, м		Радиус, м	Координаты, м		Радиус, м		
	X	Y	R	X	Y	R		
1	2	3	4	5	6	7	8	9
								-
н241О	-	-	-	576161.36	2178611.67	-	-	-
н242О	-	-	-	576164.19	2178618.39	-	-	-
н243О	-	-	-	576165.82	2178617.64	-	-	-
н244О	-	-	-	576169.02	2178626.08	-	-	-
н245О	-	-	-	576159.12	2178630.08	-	-	-
н246О	-	-	-	576155.92	2178622.05	-	-	-
н247О	-	-	-	576157.20	2178621.46	-	-	-
н248О	-	-	-	576154.17	2178614.49	-	-	-
н241О	-	-	-	576161.36	2178611.67	-	-	-

2. Сведения о характеристиках объекта недвижимости с кадастровым номером : 53:23:7814500:127 :

№ п/п	Наименование характеристики	Значение характеристики
1	2	3
1.	Вид объекта недвижимости	здание
2.	Ранее присвоенный государственный учетный номер (инвентарный) здания, сооружения, объекта незавершенного строительства	-
3.	Кадастровый номер земельного участка (земельных участков), в границах которого (которых) расположены здание, сооружение, объект незавершенного строительства	53:23:7814500:64
4.	Уникальный учетный номер кадастрового квартала, в границах которого расположены здание, сооружение, объект незавершенного строительства	53:23:7814500
5.	Адрес здания, сооружения, объекта незавершенного строительства	Российская Федерация, Новгородская область, город Великий Новгород, улица Шимская, дом 4
5.1.	Сведения о местоположении здания, сооружения, объекта незавершенного строительства (при отсутствии адреса) в структурированном в соответствии с федеральной информационной адресной системой виде	-
5.2.	Дополнительные сведения о местоположении	-
6.	Иные сведения	-

3. Пояснения к сведениям об объекте недвижимости с кадастровым номером 53:23:7814500:127 :

1.

-

Описание местоположения зданий, сооружений, объектов незавершенного строительства на земельном участке

1. Сведения о характерных точках контура объекта недвижимости с кадастровым номером : 53:23:7814500:138 :

Система координат МСК 53 (Зона-2)

Зона № 2

Обозначение характерных точек контура	Содержатся в Едином государственном реестре недвижимости			Определены в ходе выполнения комплексных кадастровых работ			Метод определения координат	Формулы, примененные для расчета средней квадратической погрешности определения координат характерных точек (Mt), м, с подставленными в такие формулы значениями и итоговые (вычисленные) значения Mt, м
	Координаты, м		Радиус, м	Координаты, м		Радиус, м		
	X	Y	R	X	Y	R		
1	2	3	4	5	6	7	8	9
								-
н249О	-	-	-	576200.86	2178628.43	-	-	-
н250О	-	-	-	576204.02	2178636.41	-	-	-
н251О	-	-	-	576196.74	2178639.28	-	-	-
н252О	-	-	-	576193.60	2178631.33	-	-	-
н249О	-	-	-	576200.86	2178628.43	-	-	-

2. Сведения о характеристиках объекта недвижимости с кадастровым номером : 53:23:7814500:138 :

№ п/п	Наименование характеристики	Значение характеристики
1	2	3
1.	Вид объекта недвижимости	здание
2.	Ранее присвоенный государственный учетный номер (инвентарный) здания, сооружения, объекта незавершенного строительства	-
3.	Кадастровый номер земельного участка (земельных участков), в границах которого (которых) расположены здание, сооружение, объект незавершенного строительства	53:23:7814500:63
4.	Уникальный учетный номер кадастрового квартала, в границах которого расположены здание, сооружение, объект незавершенного строительства	53:23:7814500
5.	Адрес здания, сооружения, объекта незавершенного строительства	Российская Федерация, Новгородская область, город Великий Новгород, улица Шимская, дом 8
5.1.	Сведения о местоположении здания, сооружения, объекта незавершенного строительства (при отсутствии адреса) в структурированном в соответствии с федеральной информационной адресной системой виде	-
5.2.	Дополнительные сведения о местоположении	-
6.	Иные сведения	-

3. Пояснения к сведениям об объекте недвижимости с кадастровым номером 53:23:7814500:138 :

1.	-
----	---

Описание местоположения зданий, сооружений, объектов незавершенного строительства на земельном участке

1. Сведения о характерных точках контура объекта недвижимости с кадастровым номером : 53:23:7814500:389 :

Система координат МСК 53 (Зона-2)

Зона № 2

Обозначение характерных точек контура	Содержатся в Едином государственном реестре недвижимости			Определены в ходе выполнения комплексных кадастровых работ			Метод определения координат	Формулы, примененные для расчета средней квадратической погрешности определения координат характерных точек (Mt), м, с подставленными в такие формулы значениями и итоговые (вычисленные) значения Mt, м
	Координаты, м		Радиус, м	Координаты, м		Радиус, м		
	X	Y	R	X	Y	R		
1	2	3	4	5	6	7	8	9
								-
н253О	-	-	-	576257.69	2178655.66	-	-	-
н254О	-	-	-	576261.05	2178664.88	-	-	-
н255О	-	-	-	576246.26	2178670.70	-	-	-
н256О	-	-	-	576242.68	2178661.52	-	-	-
н253О	-	-	-	576257.69	2178655.66	-	-	-

2. Сведения о характеристиках объекта недвижимости с кадастровым номером : 53:23:7814500:389 :

№ п/п	Наименование характеристики	Значение характеристики
1	2	3
1.	Вид объекта недвижимости	здание
2.	Ранее присвоенный государственный учетный номер (инвентарный) здания, сооружения, объекта незавершенного строительства	-
3.	Кадастровый номер земельного участка (земельных участков), в границах которого (которых) расположены здание, сооружение, объект незавершенного строительства	53:23:7814500:57
4.	Уникальный учетный номер кадастрового квартала, в границах которого расположены здание, сооружение, объект незавершенного строительства	53:23:7814500
5.	Адрес здания, сооружения, объекта незавершенного строительства	Российская Федерация, Новгородская область, город Великий Новгород, переулок Орловский, дом 5/8
5.1.	Сведения о местоположении здания, сооружения, объекта незавершенного строительства (при отсутствии адреса) в структурированном в соответствии с федеральной информационной адресной системой виде	-
5.2.	Дополнительные сведения о местоположении	-
6.	Иные сведения	-

3. Пояснения к сведениям об объекте недвижимости с кадастровым номером 53:23:7814500:389 :

1.	-
----	---

Описание местоположения зданий, сооружений, объектов незавершенного строительства на земельном участке

1. Сведения о характерных точках контура объекта недвижимости с кадастровым номером : 53:23:0000000:617 :

Система координат МСК 53 (Зона-2)

Зона № 2

Обозначение характерных точек контура	Содержатся в Едином государственном реестре недвижимости			Определены в ходе выполнения комплексных кадастровых работ			Метод определения координат	Формулы, примененные для расчета средней квадратической погрешности определения координат характерных точек (Mt), м, с подставленными в такие формулы значениями и итоговые (вычисленные) значения Mt, м
	Координаты, м		Радиус, м	Координаты, м		Радиус, м		
	X	Y	R	X	Y	R		
1	2	3	4	5	6	7	8	9
								-
н257О	-	-	-	576283.00	2178689.48	-	-	-
н258О	-	-	-	576285.63	2178695.94	-	-	-
н259О	-	-	-	576277.13	2178699.61	-	-	-
н260О	-	-	-	576273.64	2178691.27	-	-	-
н261О	-	-	-	576278.42	2178689.26	-	-	-
н262О	-	-	-	576279.16	2178691.03	-	-	-
н257О	-	-	-	576283.00	2178689.48	-	-	-

2. Сведения о характеристиках объекта недвижимости с кадастровым номером : 53:23:0000000:617 :

№ п/п	Наименование характеристики	Значение характеристики
1	2	3
1.	Вид объекта недвижимости	здание
2.	Ранее присвоенный государственный учетный номер (инвентарный) здания, сооружения, объекта незавершенного строительства	-
3.	Кадастровый номер земельного участка (земельных участков), в границах которого (которых) расположены здание, сооружение, объект незавершенного строительства	53:23:7814500:58
4.	Уникальный учетный номер кадастрового квартала, в границах которого расположены здание, сооружение, объект незавершенного строительства	53:23:7814500
5.	Адрес здания, сооружения, объекта незавершенного строительства	Российская Федерация, 173007, Новгородская область, город Великий Новгород, переулок Орловский, дом 3
5.1.	Сведения о местоположении здания, сооружения, объекта незавершенного строительства (при отсутствии адреса) в структурированном в соответствии с федеральной информационной адресной системой виде	-
5.2.	Дополнительные сведения о местоположении	-
6.	Иные сведения	-

3. Пояснения к сведениям об объекте недвижимости с кадастровым номером 53:23:0000000:617 :

1.	-
----	---

Описание местоположения зданий, сооружений, объектов незавершенного строительства на земельном участке

1. Сведения о характерных точках контура объекта недвижимости с кадастровым номером : 53:23:7814500:134 :

Система координат МСК 53 (Зона-2)

Зона № 2

Обозначение характерных точек контура	Содержатся в Едином государственном реестре недвижимости			Определены в ходе выполнения комплексных кадастровых работ			Метод определения координат	Формулы, примененные для расчета средней квадратической погрешности определения координат характерных точек (Mt), м, с подставленными в такие формулы значениями и итоговые (вычисленные) значения Mt, м
	Координаты, м		Радиус, м	Координаты, м		Радиус, м		
	X	Y	R	X	Y	R		
1	2	3	4	5	6	7	8	9
								-
н263О	-	-	-	576269.45	2178741.81	-	-	-
н264О	-	-	-	576261.32	2178745.53	-	-	-
н265О	-	-	-	576256.55	2178734.58	-	-	-
н266О	-	-	-	576264.51	2178731.18	-	-	-
н263О	-	-	-	576269.45	2178741.81	-	-	-

2. Сведения о характеристиках объекта недвижимости с кадастровым номером : 53:23:7814500:134 :

№ п/п	Наименование характеристики	Значение характеристики
1	2	3
1.	Вид объекта недвижимости	здание
2.	Ранее присвоенный государственный учетный номер (инвентарный) здания, сооружения, объекта незавершенного строительства	-
3.	Кадастровый номер земельного участка (земельных участков), в границах которого (которых) расположены здание, сооружение, объект незавершенного строительства	53:23:7814500:686
4.	Уникальный учетный номер кадастрового квартала, в границах которого расположены здание, сооружение, объект незавершенного строительства	53:23:7814500
5.	Адрес здания, сооружения, объекта незавершенного строительства	Российская Федерация, Новгородская область, город Великий Новгород, улица Орловская, дом 29а
5.1.	Сведения о местоположении здания, сооружения, объекта незавершенного строительства (при отсутствии адреса) в структурированном в соответствии с федеральной информационной адресной системой виде	-
5.2.	Дополнительные сведения о местоположении	-
6.	Иные сведения	-

3. Пояснения к сведениям об объекте недвижимости с кадастровым номером 53:23:7814500:134 :

1.	-
----	---

Описание местоположения зданий, сооружений, объектов незавершенного строительства на земельном участке

1. Сведения о характерных точках контура объекта недвижимости с кадастровым номером : 53:23:7814500:404 :

Система координат МСК 53 (Зона-2)

Зона № 2

Обозначение характерных точек контура	Содержатся в Едином государственном реестре недвижимости			Определены в ходе выполнения комплексных кадастровых работ			Метод определения координат	Формулы, примененные для расчета средней квадратической погрешности определения координат характерных точек (Mt), м, с подставленными в такие формулы значениями и итоговые (вычисленные) значения Mt, м
	Координаты, м		Радиус, м	Координаты, м		Радиус, м		
	X	Y	R	X	Y	R		
1	2	3	4	5	6	7	8	9
								-
н267О	-	-	-	576213.12	2178744.73	-	-	-
н268О	-	-	-	576206.05	2178737.19	-	-	-
н269О	-	-	-	576215.34	2178729.16	-	-	-
н270О	-	-	-	576222.29	2178736.96	-	-	-
н267О	-	-	-	576213.12	2178744.73	-	-	-

2. Сведения о характеристиках объекта недвижимости с кадастровым номером : 53:23:7814500:404 :

№ п/п	Наименование характеристики	Значение характеристики
1	2	3
1.	Вид объекта недвижимости	здание
2.	Ранее присвоенный государственный учетный номер (инвентарный) здания, сооружения, объекта незавершенного строительства	-
3.	Кадастровый номер земельного участка (земельных участков), в границах которого (которых) расположены здание, сооружение, объект незавершенного строительства	53:23:7814500:72
4.	Уникальный учетный номер кадастрового квартала, в границах которого расположены здание, сооружение, объект незавершенного строительства	53:23:7814500
5.	Адрес здания, сооружения, объекта незавершенного строительства	Российская Федерация, Новгородская область, город Великий Новгород, улица Каберова-Власьевская, дом 43
5.1.	Сведения о местоположении здания, сооружения, объекта незавершенного строительства (при отсутствии адреса) в структурированном в соответствии с федеральной информационной адресной системой виде	-
5.2.	Дополнительные сведения о местоположении	-
6.	Иные сведения	-

3. Пояснения к сведениям об объекте недвижимости с кадастровым номером 53:23:7814500:404 :

1.	-
----	---

Описание местоположения зданий, сооружений, объектов незавершенного строительства на земельном участке

1. Сведения о характерных точках контура объекта недвижимости с кадастровым номером : 53:23:7814500:132 :

Система координат МСК 53 (Зона-2)

Зона № 2

Обозначение характерных точек контура	Содержатся в Едином государственном реестре недвижимости			Определены в ходе выполнения комплексных кадастровых работ			Метод определения координат	Формулы, примененные для расчета средней квадратической погрешности определения координат характерных точек (Mt), м, с подставленными в такие формулы значениями и итоговые (вычисленные) значения Mt, м
	Координаты, м		Радиус, м	Координаты, м		Радиус, м		
	X	Y	R	X	Y	R		
1	2	3	4	5	6	7	8	9
								-
н271О	-	-	-	576199.62	2178681.45	-	-	-
н272О	-	-	-	576205.32	2178687.46	-	-	-
н273О	-	-	-	576199.53	2178692.63	-	-	-
н274О	-	-	-	576194.27	2178686.86	-	-	-
н275О	-	-	-	576195.86	2178685.46	-	-	-
н276О	-	-	-	576195.51	2178685.07	-	-	-
н271О	-	-	-	576199.62	2178681.45	-	-	-

2. Сведения о характеристиках объекта недвижимости с кадастровым номером : 53:23:7814500:132 :

№ п/п	Наименование характеристики	Значение характеристики
1	2	3
1.	Вид объекта недвижимости	здание
2.	Ранее присвоенный государственный учетный номер (инвентарный) здания, сооружения, объекта незавершенного строительства	-
3.	Кадастровый номер земельного участка (земельных участков), в границах которого (которых) расположены здание, сооружение, объект незавершенного строительства	53:23:7814500:69
4.	Уникальный учетный номер кадастрового квартала, в границах которого расположены здание, сооружение, объект незавершенного строительства	53:23:7814500
5.	Адрес здания, сооружения, объекта незавершенного строительства	Российская Федерация, Новгородская область, город Великий Новгород, переулок Солецкий, дом 4а
5.1.	Сведения о местоположении здания, сооружения, объекта незавершенного строительства (при отсутствии адреса) в структурированном в соответствии с федеральной информационной адресной системой виде	-
5.2.	Дополнительные сведения о местоположении	-
6.	Иные сведения	-

3. Пояснения к сведениям об объекте недвижимости с кадастровым номером 53:23:7814500:132 :

1.	-
----	---

**Описание местоположения зданий, сооружений,
объектов незавершенного строительства на земельном участке**

1. Сведения о характерных точках контура объекта недвижимости с кадастровым номером : 53:23:7814500:307 :

Система координат МСК 53 (Зона-2)

Зона № 2

Обозначение характерных точек контура	Содержатся в Едином государственном реестре недвижимости			Определены в ходе выполнения комплексных кадастровых работ			Метод определения координат	Формулы, примененные для расчета средней квадратической погрешности определения координат характерных точек (Mt), м, с подставленными в такие формулы значениями и итоговые (вычисленные) значения Mt, м
	Координаты, м		Радиус, м	Координаты, м		Радиус, м		
	X	Y	R	X	Y	R		
1	2	3	4	5	6	7	8	9
								-
48	576218.41	2178711.55	-	576212.65	2178704.92	-	-	-
49	576205.31	2178723.55	-	576218.41	2178711.55	-	-	-
50	576197.76	2178715.23	-	576205.31	2178723.55	-	-	-
51	576200.59	2178712.75	-	576197.76	2178715.23	-	-	-
52	576199.31	2178711.33	-	576200.59	2178712.75	-	-	-
53	576206.16	2178704.90	-	576199.31	2178711.33	-	-	-
54	576209.23	2178708.15	-	576206.16	2178704.90	-	-	-
55	576212.65	2178704.92	-	576209.23	2178708.15	-	-	-
48	576218.41	2178711.55	-	576212.65	2178704.92	-	-	-

2. Сведения о характеристиках объекта недвижимости с кадастровым номером : 53:23:7814500:307 :

№ п/п	Наименование характеристики	Значение характеристики
1	2	3
1.	Вид объекта недвижимости	здание
2.	Ранее присвоенный государственный учетный номер (инвентарный) здания, сооружения, объекта незавершенного строительства	-
3.	Кадастровый номер земельного участка (земельных участков), в границах которого (которых) расположены здание, сооружение, объект незавершенного строительства	53:23:7814500:71
4.	Уникальный учетный номер кадастрового квартала, в границах которого расположены здание, сооружение, объект незавершенного строительства	53:23:7814500
5.	Адрес здания, сооружения, объекта незавершенного строительства	Российская Федерация, 173007, Новгородская область, город Великий Новгород, улица Каберова-Власьевская, дом 44
5.1.	Сведения о местоположении здания, сооружения, объекта незавершенного строительства (при отсутствии адреса) в структурированном в соответствии с федеральной информационной адресной системой виде	-
5.2.	Дополнительные сведения о местоположении	-
6.	Иные сведения	-

3. Пояснения к сведениям об объекте недвижимости с кадастровым номером 53:23:7814500:307 :

1.

-

Описание местоположения зданий, сооружений, объектов незавершенного строительства на земельном участке

1. Сведения о характерных точках контура объекта недвижимости с кадастровым номером : 53:23:7814500:119 :

Система координат МСК 53 (Зона-2)

Зона № 2

Обозначение характерных точек контура	Содержатся в Едином государственном реестре недвижимости			Определены в ходе выполнения комплексных кадастровых работ			Метод определения координат	Формулы, примененные для расчета средней квадратической погрешности определения координат характерных точек (Mt), м, с подставленными в такие формулы значениями и итоговые (вычисленные) значения Mt, м
	Координаты, м		Радиус, м	Координаты, м		Радиус, м		
	X	Y	R	X	Y	R		
1	2	3	4	5	6	7	8	9
								-
н277О	-	-	-	576187.84	2178702.06	-	-	-
н278О	-	-	-	576180.70	2178708.49	-	-	-
н279О	-	-	-	576175.78	2178702.86	-	-	-
н280О	-	-	-	576182.75	2178696.39	-	-	-
н277О	-	-	-	576187.84	2178702.06	-	-	-

2. Сведения о характеристиках объекта недвижимости с кадастровым номером : 53:23:7814500:119 :

№ п/п	Наименование характеристики	Значение характеристики
1	2	3
1.	Вид объекта недвижимости	здание
2.	Ранее присвоенный государственный учетный номер (инвентарный) здания, сооружения, объекта незавершенного строительства	-
3.	Кадастровый номер земельного участка (земельных участков), в границах которого (которых) расположены здание, сооружение, объект незавершенного строительства	53:23:7814500:70
4.	Уникальный учетный номер кадастрового квартала, в границах которого расположены здание, сооружение, объект незавершенного строительства	53:23:7814500
5.	Адрес здания, сооружения, объекта незавершенного строительства	Российская Федерация, Новгородская область, город Великий Новгород, улица Каберова-Власьевская, дом 45/2
5.1.	Сведения о местоположении здания, сооружения, объекта незавершенного строительства (при отсутствии адреса) в структурированном в соответствии с федеральной информационной адресной системой виде	-
5.2.	Дополнительные сведения о местоположении	-
6.	Иные сведения	-

3. Пояснения к сведениям об объекте недвижимости с кадастровым номером 53:23:7814500:119 :

1. -

Описание местоположения зданий, сооружений, объектов незавершенного строительства на земельном участке

1. Сведения о характерных точках контура объекта недвижимости с кадастровым номером : 53:23:7814500:192 :

Система координат МСК 53 (Зона-2)

Зона № 2

Обозначение характерных точек контура	Содержатся в Едином государственном реестре недвижимости			Определены в ходе выполнения комплексных кадастровых работ			Метод опреде ления коор динат	Формулы, примененные для расчета средней квадратической погрешности определения координат характерных точек (Mt), м, с подставленными в такие формулы значениями и итоговые (вычисленные) значения Mt, м
	Координаты, м		Ради ус, м	Координаты, м		Ради ус, м		
	X	Y	R	X	Y	R		
1	2	3	4	5	6	7	8	9
								-
н281О	-	-	-	576711.96	2178553.77	-	-	-
н282О	-	-	-	576713.68	2178563.17	-	-	-
н283О	-	-	-	576705.36	2178564.69	-	-	-
н284О	-	-	-	576703.65	2178555.29	-	-	-
н281О	-	-	-	576711.96	2178553.77	-	-	-

2. Сведения о характеристиках объекта недвижимости с кадастровым номером : 53:23:7814500:192 :

№ п/п	Наименование характеристики	Значение характеристики
1	2	3
1.	Вид объекта недвижимости	здание
2.	Ранее присвоенный государственный учетный номер (инвентарный) здания, сооружения, объекта незавершенного строительства	1266, 53:23:7814500:0008:10761
3.	Кадастровый номер земельного участка (земельных участков), в границах которого (которых) расположены здание, сооружение, объект незавершенного строительства	53:23:7814500:8
4.	Уникальный учетный номер кадастрового квартала, в границах которого расположены здание, сооружение, объект незавершенного строительства	53:23:0000000
5.	Адрес здания, сооружения, объекта незавершенного строительства	Российская Федерация, Новгородская область, город Великий Новгород, улица Орловская, дом 57
5.1.	Сведения о местоположении здания, сооружения, объекта незавершенного строительства (при отсутствии адреса) в структурированном в соответствии с федеральной информационной адресной системой виде	-
5.2.	Дополнительные сведения о местоположении	-
6.	Иные сведения	-

3. Пояснения к сведениям об объекте недвижимости с кадастровым номером 53:23:7814500:192 :

1.	-
----	---

**Описание местоположения зданий, сооружений,
объектов незавершенного строительства на земельном участке**

1. Сведения о характерных точках контура объекта недвижимости с кадастровым номером : 53:23:7814500:180 :

Система координат МСК 53 (Зона-2)

Зона № 2

Обозначение характерных точек контура	Содержатся в Едином государственном реестре недвижимости			Определены в ходе выполнения комплексных кадастровых работ			Метод определения координат	Формулы, примененные для расчета средней квадратической погрешности определения координат характерных точек (Mt), м, с подставленными в такие формулы значениями и итоговые (вычисленные) значения Mt, м
	Координаты, м		Радиус, м	Координаты, м		Радиус, м		
	X	Y	R	X	Y	R		
1	2	3	4	5	6	7	8	9
								-
н2850	-	-	-	576331.53	2178698.55	-	-	-
н2860	-	-	-	576337.65	2178709.85	-	-	-
н2870	-	-	-	576327.32	2178715.44	-	-	-
н2880	-	-	-	576321.18	2178704.10	-	-	-
н2890	-	-	-	576326.85	2178701.03	-	-	-
н2900	-	-	-	576327.06	2178699.43	-	-	-
н2910	-	-	-	576328.43	2178698.69	-	-	-
н2920	-	-	-	576329.95	2178699.41	-	-	-
н2850	-	-	-	576331.53	2178698.55	-	-	-

2. Сведения о характеристиках объекта недвижимости с кадастровым номером : 53:23:7814500:180 :

№ п/п	Наименование характеристики	Значение характеристики
1	2	3
1.	Вид объекта недвижимости	здание
2.	Ранее присвоенный государственный учетный номер (инвентарный) здания, сооружения, объекта незавершенного строительства	1277, 53:23:7814500:0054:10877
3.	Кадастровый номер земельного участка (земельных участков), в границах которого (которых) расположены здание, сооружение, объект незавершенного строительства	53:23:7814500:54
4.	Уникальный учетный номер кадастрового квартала, в границах которого расположены здание, сооружение, объект незавершенного строительства	53:23:7814500
5.	Адрес здания, сооружения, объекта незавершенного строительства	Российская Федерация, Новгородская область, город Великий Новгород, переулок Орловский, дом 2/31
5.1.	Сведения о местоположении здания, сооружения, объекта незавершенного строительства (при отсутствии адреса) в структурированном в соответствии с федеральной информационной адресной системой виде	-
5.2.	Дополнительные сведения о местоположении	-
6.	Иные сведения	-

3. Пояснения к сведениям об объекте недвижимости с кадастровым номером 53:23:7814500:180 :

1.

-

Описание местоположения зданий, сооружений, объектов незавершенного строительства на земельном участке

1. Сведения о характерных точках контура объекта недвижимости с кадастровым номером : 53:23:7814500:383 :

Система координат МСК 53 (Зона-2)

Зона № 2

Обозначение характерных точек контура	Содержатся в Едином государственном реестре недвижимости			Определены в ходе выполнения комплексных кадастровых работ			Метод определения координат	Формулы, примененные для расчета средней квадратической погрешности определения координат характерных точек (Mt), м, с подставленными в такие формулы значениями и итоговые (вычисленные) значения Mt, м
	Координаты, м		Радиус, м	Координаты, м		Радиус, м		
	X	Y	R	X	Y	R		
1	2	3	4	5	6	7	8	9
								-
н293О	-	-	-	576499.78	2178529.60	-	-	-
н294О	-	-	-	576500.13	2178530.42	-	-	-
н295О	-	-	-	576502.18	2178535.15	-	-	-
н296О	-	-	-	576494.11	2178538.65	-	-	-
н297О	-	-	-	576491.70	2178533.10	-	-	-
н293О	-	-	-	576499.78	2178529.60	-	-	-

2. Сведения о характеристиках объекта недвижимости с кадастровым номером : 53:23:7814500:383 :

№ п/п	Наименование характеристики	Значение характеристики
1	2	3
1.	Вид объекта недвижимости	здание
2.	Ранее присвоенный государственный учетный номер (инвентарный) здания, сооружения, объекта незавершенного строительства	-
3.	Кадастровый номер земельного участка (земельных участков), в границах которого (которых) расположены здание, сооружение, объект незавершенного строительства	53:23:7814500:26
4.	Уникальный учетный номер кадастрового квартала, в границах которого расположены здание, сооружение, объект незавершенного строительства	53:23:7814500
5.	Адрес здания, сооружения, объекта незавершенного строительства	Российская Федерация, Новгородская область, город Великий Новгород, проезд Речной, дом 2
5.1.	Сведения о местоположении здания, сооружения, объекта незавершенного строительства (при отсутствии адреса) в структурированном в соответствии с федеральной информационной адресной системой виде	-
5.2.	Дополнительные сведения о местоположении	-
6.	Иные сведения	-

3. Пояснения к сведениям об объекте недвижимости с кадастровым номером 53:23:7814500:383 :

1.	-
----	---

Описание местоположения зданий, сооружений, объектов незавершенного строительства на земельном участке

1. Сведения о характерных точках контура объекта недвижимости с кадастровым номером : 53:23:7814500:385 :

Система координат МСК 53 (Зона-2)

Зона № 2

Обозначение характерных точек контура	Содержатся в Едином государственном реестре недвижимости			Определены в ходе выполнения комплексных кадастровых работ			Метод определения координат	Формулы, примененные для расчета средней квадратической погрешности определения координат характерных точек (Mt), м, с подставленными в такие формулы значениями и итоговые (вычисленные) значения Mt, м
	Координаты, м		Радиус, м	Координаты, м		Радиус, м		
	X	Y	R	X	Y	R		
1	2	3	4	5	6	7	8	9
								-
н298О	-	-	-	576506.70	2178549.48	-	-	-
н299О	-	-	-	576510.10	2178557.33	-	-	-
н300О	-	-	-	576502.57	2178560.59	-	-	-
н301О	-	-	-	576499.18	2178552.74	-	-	-
н298О	-	-	-	576506.70	2178549.48	-	-	-

2. Сведения о характеристиках объекта недвижимости с кадастровым номером : 53:23:7814500:385 :

№ п/п	Наименование характеристики	Значение характеристики
1	2	3
1.	Вид объекта недвижимости	здание
2.	Ранее присвоенный государственный учетный номер (инвентарный) здания, сооружения, объекта незавершенного строительства	-
3.	Кадастровый номер земельного участка (земельных участков), в границах которого (которых) расположены здание, сооружение, объект незавершенного строительства	53:23:7814500:27
4.	Уникальный учетный номер кадастрового квартала, в границах которого расположены здание, сооружение, объект незавершенного строительства	53:23:7814500
5.	Адрес здания, сооружения, объекта незавершенного строительства	Российская Федерация, Новгородская область, город Великий Новгород, проезд Речной, дом 3
5.1.	Сведения о местоположении здания, сооружения, объекта незавершенного строительства (при отсутствии адреса) в структурированном в соответствии с федеральной информационной адресной системой виде	-
5.2.	Дополнительные сведения о местоположении	-
6.	Иные сведения	-

3. Пояснения к сведениям об объекте недвижимости с кадастровым номером 53:23:7814500:385 :

1.	-
----	---

Описание местоположения зданий, сооружений, объектов незавершенного строительства на земельном участке

1. Сведения о характерных точках контура объекта недвижимости с кадастровым номером : 53:23:7814500:327 :

Система координат МСК 53 (Зона-2)

Зона № 2

Обозначение характерных точек контура	Содержатся в Едином государственном реестре недвижимости			Определены в ходе выполнения комплексных кадастровых работ			Метод определения координат	Формулы, примененные для расчета средней квадратической погрешности определения координат характерных точек (Mt), м, с подставленными в такие формулы значениями и итоговые (вычисленные) значения Mt, м
	Координаты, м		Радиус, м	Координаты, м		Радиус, м		
	X	Y	R	X	Y	R		
1	2	3	4	5	6	7	8	9
								-
н302О	-	-	-	576507.64	2178566.94	-	-	-
н303О	-	-	-	576509.34	2178571.24	-	-	-
н304О	-	-	-	576503.65	2178573.68	-	-	-
н305О	-	-	-	576501.84	2178569.39	-	-	-
н302О	-	-	-	576507.64	2178566.94	-	-	-

2. Сведения о характеристиках объекта недвижимости с кадастровым номером : 53:23:7814500:327 :

№ п/п	Наименование характеристики	Значение характеристики
1	2	3
1.	Вид объекта недвижимости	здание
2.	Ранее присвоенный государственный учетный номер (инвентарный) здания, сооружения, объекта незавершенного строительства	-
3.	Кадастровый номер земельного участка (земельных участков), в границах которого (которых) расположены здание, сооружение, объект незавершенного строительства	53:23:7814500:28
4.	Уникальный учетный номер кадастрового квартала, в границах которого расположены здание, сооружение, объект незавершенного строительства	53:23:7814500
5.	Адрес здания, сооружения, объекта незавершенного строительства	Российская Федерация, Новгородская область, город Великий Новгород, проезд Речной, дом 4
5.1.	Сведения о местоположении здания, сооружения, объекта незавершенного строительства (при отсутствии адреса) в структурированном в соответствии с федеральной информационной адресной системой виде	-
5.2.	Дополнительные сведения о местоположении	-
6.	Иные сведения	-

3. Пояснения к сведениям об объекте недвижимости с кадастровым номером 53:23:7814500:327 :

1.	-
----	---

Описание местоположения зданий, сооружений, объектов незавершенного строительства на земельном участке

1. Сведения о характерных точках контура объекта недвижимости с кадастровым номером : 53:23:7814500:158 :

Система координат МСК 53 (Зона-2)

Зона № 2

Обозначение характерных точек контура	Содержатся в Едином государственном реестре недвижимости			Определены в ходе выполнения комплексных кадастровых работ			Метод определения координат	Формулы, примененные для расчета средней квадратической погрешности определения координат характерных точек (Mt), м, с подставленными в такие формулы значениями и итоговые (вычисленные) значения Mt, м
	Координаты, м		Радиус, м	Координаты, м		Радиус, м		
	X	Y	R	X	Y	R		
1	2	3	4	5	6	7	8	9
								-
н306О	-	-	-	576514.98	2178572.50	-	-	-
н307О	-	-	-	576517.32	2178578.71	-	-	-
н308О	-	-	-	576511.38	2178581.19	-	-	-
н309О	-	-	-	576508.84	2178575.04	-	-	-
н306О	-	-	-	576514.98	2178572.50	-	-	-

2. Сведения о характеристиках объекта недвижимости с кадастровым номером : 53:23:7814500:158 :

№ п/п	Наименование характеристики	Значение характеристики
1	2	3
1.	Вид объекта недвижимости	здание
2.	Ранее присвоенный государственный учетный номер (инвентарный) здания, сооружения, объекта незавершенного строительства	-
3.	Кадастровый номер земельного участка (земельных участков), в границах которого (которых) расположены здание, сооружение, объект незавершенного строительства	53:23:7814500:28
4.	Уникальный учетный номер кадастрового квартала, в границах которого расположены здание, сооружение, объект незавершенного строительства	53:23:7814500
5.	Адрес здания, сооружения, объекта незавершенного строительства	Российская Федерация, Новгородская область, город Великий Новгород, проезд Речной, дом 4
5.1.	Сведения о местоположении здания, сооружения, объекта незавершенного строительства (при отсутствии адреса) в структурированном в соответствии с федеральной информационной адресной системой виде	-
5.2.	Дополнительные сведения о местоположении	-
6.	Иные сведения	-

3. Пояснения к сведениям об объекте недвижимости с кадастровым номером 53:23:7814500:158 :

1.	-
----	---

Описание местоположения зданий, сооружений, объектов незавершенного строительства на земельном участке

1. Сведения о характерных точках контура объекта недвижимости с кадастровым номером : 53:23:7814500:186 :

Система координат МСК 53 (Зона-2)

Зона № 2

Обозначение характерных точек контура	Содержатся в Едином государственном реестре недвижимости			Определены в ходе выполнения комплексных кадастровых работ			Метод определения координат	Формулы, примененные для расчета средней квадратической погрешности определения координат характерных точек (Mt), м, с подставленными в такие формулы значениями и итоговые (вычисленные) значения Mt, м
	Координаты, м		Радиус, м	Координаты, м		Радиус, м		
	X	Y	R	X	Y	R		
1	2	3	4	5	6	7	8	9
								-
н3100	-	-	-	576524.52	2178582.07	-	-	-
н3110	-	-	-	576527.79	2178589.97	-	-	-
н3120	-	-	-	576516.83	2178594.47	-	-	-
н3130	-	-	-	576513.66	2178586.64	-	-	-
н3100	-	-	-	576524.52	2178582.07	-	-	-

2. Сведения о характеристиках объекта недвижимости с кадастровым номером : 53:23:7814500:186 :

№ п/п	Наименование характеристики	Значение характеристики
1	2	3
1.	Вид объекта недвижимости	здание
2.	Ранее присвоенный государственный учетный номер (инвентарный) здания, сооружения, объекта незавершенного строительства	1680, 53:23:7814500:0029:73579
3.	Кадастровый номер земельного участка (земельных участков), в границах которого (которых) расположены здание, сооружение, объект незавершенного строительства	53:23:7814500:29
4.	Уникальный учетный номер кадастрового квартала, в границах которого расположены здание, сооружение, объект незавершенного строительства	53:23:0000000
5.	Адрес здания, сооружения, объекта незавершенного строительства	Российская Федерация, Новгородская область, город Великий Новгород, пр-д Речной, дом 5
5.1.	Сведения о местоположении здания, сооружения, объекта незавершенного строительства (при отсутствии адреса) в структурированном в соответствии с федеральной информационной адресной системой виде	-
5.2.	Дополнительные сведения о местоположении	-
6.	Иные сведения	-

3. Пояснения к сведениям об объекте недвижимости с кадастровым номером 53:23:7814500:186 :

1.	-
----	---

**Описание местоположения зданий, сооружений,
объектов незавершенного строительства на земельном участке**

1. Сведения о характерных точках контура объекта недвижимости с кадастровым номером : 53:23:7814500:185 :

Система координат МСК 53 (Зона-2)

Зона № 2

Обозначение характерных точек контура	Содержатся в Едином государственном реестре недвижимости			Определены в ходе выполнения комплексных кадастровых работ			Метод опреде ления коор динат	Формулы, примененные для расчета средней квадратической погрешности определения координат характерных точек (Mt), м, с подставленными в такие формулы значениями и итоговые (вычисленные) значения Mt, м
	Координаты, м		Ради ус, м	Координаты, м		Ради ус, м		
	X	Y	R	X	Y	R		
1	2	3	4	5	6	7	8	9
								-
н3140	-	-	-	576458.60	2178498.25	-	-	-
н3150	-	-	-	576462.27	2178497.02	-	-	-
н3160	-	-	-	576462.65	2178498.16	-	-	-
н3170	-	-	-	576463.28	2178498.45	-	-	-
н3180	-	-	-	576464.32	2178501.28	-	-	-
н3190	-	-	-	576463.43	2178501.57	-	-	-
н3200	-	-	-	576465.01	2178505.84	-	-	-
н3210	-	-	-	576464.50	2178506.01	-	-	-
н3220	-	-	-	576465.31	2178508.42	-	-	-
н3230	-	-	-	576465.82	2178508.25	-	-	-
н3240	-	-	-	576467.29	2178512.59	-	-	-
н3250	-	-	-	576468.15	2178512.32	-	-	-
н3260	-	-	-	576469.84	2178515.78	-	-	-
н3270	-	-	-	576470.77	2178520.02	-	-	-
н3280	-	-	-	576470.59	2178520.06	-	-	-
н3290	-	-	-	576471.32	2178524.04	-	-	-
н3300	-	-	-	576471.48	2178524.54	-	-	-
н3310	-	-	-	576470.98	2178524.71	-	-	-
н3320	-	-	-	576472.28	2178526.95	-	-	-
н3330	-	-	-	576473.72	2178531.30	-	-	-
н3340	-	-	-	576474.60	2178531.05	-	-	-
н3350	-	-	-	576475.50	2178533.67	-	-	-
н3360	-	-	-	576475.10	2178534.48	-	-	-
н3370	-	-	-	576475.47	2178535.59	-	-	-
н3380	-	-	-	576471.82	2178536.86	-	-	-
н3390	-	-	-	576471.92	2178537.46	-	-	-
н3400	-	-	-	576471.69	2178538.27	-	-	-
н3410	-	-	-	576471.18	2178538.92	-	-	-
н3420	-	-	-	576470.70	2178539.28	-	-	-
н3430	-	-	-	576469.71	2178539.61	-	-	-

1. Сведения о характерных точках контура объекта недвижимости с кадастровым номером : 53:23:7814500:185 :

Система координат МСК 53 (Зона-2)

Зона № 2

Обозначение характерных точек контура	Содержатся в Едином государственном реестре недвижимости			Определены в ходе выполнения комплексных кадастровых работ			Метод определения координат	Формулы, примененные для расчета средней квадратической погрешности определения координат характерных точек (Mt), м, с подставленными в такие формулы значениями и итоговые (вычисленные) значения Mt, м
	Координаты, м		Радиус, м	Координаты, м		Радиус, м		
	X	Y	R	X	Y	R		
1	2	3	4	5	6	7	8	9
н3440	-	-	-	576469.07	2178539.61	-	-	-
н3450	-	-	-	576468.34	2178539.30	-	-	-
н3460	-	-	-	576467.43	2178538.37	-	-	-
н3470	-	-	-	576460.56	2178540.71	-	-	-
н3480	-	-	-	576457.76	2178532.71	-	-	-
н3490	-	-	-	576456.49	2178533.10	-	-	-
н3500	-	-	-	576455.58	2178529.80	-	-	-
н3510	-	-	-	576456.08	2178528.85	-	-	-
н3520	-	-	-	576456.37	2178528.72	-	-	-
н3530	-	-	-	576455.30	2178525.59	-	-	-
н3540	-	-	-	576454.28	2178525.90	-	-	-
н3550	-	-	-	576453.86	2178524.82	-	-	-
н3560	-	-	-	576452.30	2178521.96	-	-	-
н3570	-	-	-	576451.81	2178518.80	-	-	-
н3580	-	-	-	576451.45	2178517.66	-	-	-
н3590	-	-	-	576451.38	2178514.12	-	-	-
н3600	-	-	-	576451.01	2178514.22	-	-	-
н3610	-	-	-	576450.06	2178513.74	-	-	-
н3620	-	-	-	576449.41	2178512.71	-	-	-
н3630	-	-	-	576449.17	2178511.81	-	-	-
н3640	-	-	-	576449.10	2178510.97	-	-	-
н3650	-	-	-	576450.22	2178510.54	-	-	-
н3660	-	-	-	576447.32	2178502.18	-	-	-
н3670	-	-	-	576454.23	2178499.77	-	-	-
н3680	-	-	-	576454.41	2178498.44	-	-	-
н3690	-	-	-	576454.72	2178497.95	-	-	-
н3700	-	-	-	576455.06	2178497.57	-	-	-
н3710	-	-	-	576455.73	2178497.22	-	-	-
н3720	-	-	-	576456.38	2178497.11	-	-	-
н3730	-	-	-	576457.03	2178497.19	-	-	-
н3740	-	-	-	576457.76	2178497.46	-	-	-
н3750	-	-	-	576458.31	2178497.86	-	-	-
н3140	-	-	-	576458.60	2178498.25	-	-	-

2. Сведения о характеристиках объекта недвижимости с кадастровым номером : 53:23:7814500:185 :

№ п/п	Наименование характеристики	Значение характеристики
1	2	3
1.	Вид объекта недвижимости	здание
2.	Ранее присвоенный государственный учетный номер (инвентарный) здания, сооружения, объекта незавершенного строительства	-
3.	Кадастровый номер земельного участка (земельных участков), в границах которого (которых) расположены здание, сооружение, объект незавершенного строительства	53:23:7814500:93
4.	Уникальный учетный номер кадастрового квартала, в границах которого расположены здание, сооружение, объект незавершенного строительства	53:23:7814500
5.	Адрес здания, сооружения, объекта незавершенного строительства	Российская Федерация, Новгородская область, город Великий Новгород, улица Шимская, дом 28
5.1.	Сведения о местоположении здания, сооружения, объекта незавершенного строительства (при отсутствии адреса) в структурированном в соответствии с федеральной информационной адресной системой виде	-
5.2.	Дополнительные сведения о местоположении	-
6.	Иные сведения	-

3. Пояснения к сведениям об объекте недвижимости с кадастровым номером 53:23:7814500:185 :

1.	-
----	---

Описание местоположения зданий, сооружений, объектов незавершенного строительства на земельном участке

1. Сведения о характерных точках контура объекта недвижимости с кадастровым номером : 53:23:7814500:179 :

Система координат МСК 53 (Зона-2)

Зона № 2

Обозначение характерных точек контура	Содержатся в Едином государственном реестре недвижимости			Определены в ходе выполнения комплексных кадастровых работ			Метод опреде ления коор динат	Формулы, примененные для расчета средней квадратической погрешности определения координат характерных точек (Mt), м, с подставленными в такие формулы значениями и итоговые (вычисленные) значения Mt, м
	Координаты, м		Ради ус, м	Координаты, м		Ради ус, м		
	X	Y	R	X	Y	R		
1	2	3	4	5	6	7	8	9
								-
н3760	-	-	-	576489.90	2178561.89	-	-	-
н3770	-	-	-	576490.56	2178563.65	-	-	-
н3780	-	-	-	576491.97	2178566.11	-	-	-
н3790	-	-	-	576493.08	2178569.03	-	-	-
н3800	-	-	-	576493.52	2178571.52	-	-	-
н3810	-	-	-	576493.65	2178572.26	-	-	-
н3820	-	-	-	576494.94	2178575.71	-	-	-
н3830	-	-	-	576495.09	2178576.51	-	-	-
н3840	-	-	-	576491.27	2178577.83	-	-	-
н3850	-	-	-	576491.57	2178578.69	-	-	-
н3860	-	-	-	576487.95	2178579.96	-	-	-
н3870	-	-	-	576487.66	2178579.13	-	-	-
н3880	-	-	-	576480.63	2178581.31	-	-	-
н3890	-	-	-	576481.05	2178582.40	-	-	-
н3900	-	-	-	576479.91	2178582.85	-	-	-
н3910	-	-	-	576478.53	2178583.73	-	-	-
н3920	-	-	-	576477.87	2178584.04	-	-	-
н3930	-	-	-	576476.54	2178584.52	-	-	-
н3940	-	-	-	576476.22	2178584.64	-	-	-
н3950	-	-	-	576474.97	2178584.83	-	-	-
н3960	-	-	-	576474.08	2178584.84	-	-	-
н3970	-	-	-	576472.93	2178585.23	-	-	-
н3980	-	-	-	576472.60	2178584.38	-	-	-
н3990	-	-	-	576465.79	2178586.96	-	-	-
н4000	-	-	-	576466.03	2178587.63	-	-	-
н4010	-	-	-	576462.36	2178588.93	-	-	-
н4020	-	-	-	576462.03	2178588.00	-	-	-
н4030	-	-	-	576458.26	2178589.29	-	-	-
н4040	-	-	-	576455.86	2178582.37	-	-	-
н4050	-	-	-	576455.28	2178582.57	-	-	-

1. Сведения о характерных точках контура объекта недвижимости с кадастровым номером : 53:23:7814500:179 :

Система координат МСК 53 (Зона-2)

Зона № 2

Обозначение характерных точек контура	Содержатся в Едином государственном реестре недвижимости			Определены в ходе выполнения комплексных кадастровых работ			Метод определения координат	Формулы, примененные для расчета средней квадратической погрешности определения координат характерных точек (Mt), м, с подставленными в такие формулы значениями и итоговые (вычисленные) значения Mt, м
	Координаты, м		Радиус, м	Координаты, м		Радиус, м		
	X	Y	R	X	Y	R		
1	2	3	4	5	6	7	8	9
н4060	-	-	-	576454.10	2178579.13	-	-	-
н4070	-	-	-	576454.69	2178578.92	-	-	-
н4080	-	-	-	576453.22	2178574.69	-	-	-
н4090	-	-	-	576454.31	2178574.31	-	-	-
н4100	-	-	-	576454.34	2178573.85	-	-	-
н4110	-	-	-	576454.75	2178572.77	-	-	-
н4120	-	-	-	576455.18	2178571.95	-	-	-
н4130	-	-	-	576455.59	2178571.59	-	-	-
н4140	-	-	-	576457.34	2178571.75	-	-	-
н4150	-	-	-	576458.28	2178572.90	-	-	-
н4160	-	-	-	576462.08	2178571.59	-	-	-
н4170	-	-	-	576461.07	2178568.57	-	-	-
н4180	-	-	-	576464.52	2178567.31	-	-	-
н4190	-	-	-	576465.51	2178567.79	-	-	-
н4200	-	-	-	576465.65	2178568.19	-	-	-
н4210	-	-	-	576469.85	2178566.67	-	-	-
н4220	-	-	-	576470.53	2178568.56	-	-	-
н4230	-	-	-	576472.56	2178567.82	-	-	-
н4240	-	-	-	576472.01	2178565.89	-	-	-
н4250	-	-	-	576475.98	2178564.53	-	-	-
н4260	-	-	-	576475.85	2178564.14	-	-	-
н4270	-	-	-	576476.31	2178563.17	-	-	-
н4280	-	-	-	576479.89	2178561.98	-	-	-
н4290	-	-	-	576480.89	2178564.99	-	-	-
н4300	-	-	-	576484.77	2178563.62	-	-	-
н4310	-	-	-	576484.82	2178562.35	-	-	-
н4320	-	-	-	576484.83	2178562.08	-	-	-
н4330	-	-	-	576485.06	2178561.62	-	-	-
н4340	-	-	-	576485.40	2178561.27	-	-	-
н4350	-	-	-	576485.71	2178561.06	-	-	-
н4360	-	-	-	576486.12	2178560.93	-	-	-
н4370	-	-	-	576487.12	2178561.05	-	-	-
н4380	-	-	-	576487.59	2178561.25	-	-	-
н4390	-	-	-	576488.42	2178561.85	-	-	-

1. Сведения о характерных точках контура объекта недвижимости с кадастровым номером : 53:23:7814500:179 :

Система координат МСК 53 (Зона-2)

Зона № 2

Обозначение характерных точек контура	Содержатся в Едином государственном реестре недвижимости			Определены в ходе выполнения комплексных кадастровых работ			Метод определения координат	Формулы, примененные для расчета средней квадратической погрешности определения координат характерных точек (Mt), м, с подставленными в такие формулы значениями и итоговые (вычисленные) значения Mt, м
	Координаты, м		Радиус, м	Координаты, м		Радиус, м		
	X	Y	R	X	Y	R		
1	2	3	4	5	6	7	8	9
н4400	-	-	-	576488.78	2178562.23	-	-	-
н3760	-	-	-	576489.90	2178561.89	-	-	-

2. Сведения о характеристиках объекта недвижимости с кадастровым номером : 53:23:7814500:179 :

№ п/п	Наименование характеристики	Значение характеристики
1	2	3
1.	Вид объекта недвижимости	здание
2.	Ранее присвоенный государственный учетный номер (инвентарный) здания, сооружения, объекта незавершенного строительства	-
3.	Кадастровый номер земельного участка (земельных участков), в границах которого (которых) расположены здание, сооружение, объект незавершенного строительства	53:23:7814500:93
4.	Уникальный учетный номер кадастрового квартала, в границах которого расположены здание, сооружение, объект незавершенного строительства	53:23:7814500
5.	Адрес здания, сооружения, объекта незавершенного строительства	Российская Федерация, Новгородская область, город Великий Новгород, проезд Речной, дом 1
5.1.	Сведения о местоположении здания, сооружения, объекта незавершенного строительства (при отсутствии адреса) в структурированном в соответствии с федеральной информационной адресной системой виде	-
5.2.	Дополнительные сведения о местоположении	-
6.	Иные сведения	-

3. Пояснения к сведениям об объекте недвижимости с кадастровым номером 53:23:7814500:179 :

1.	-
----	---

**Описание местоположения зданий, сооружений,
объектов незавершенного строительства на земельном участке**

1. Сведения о характерных точках контура объекта недвижимости с кадастровым номером : 53:23:7814500:113 :

Система координат МСК 53 (Зона-2)

Зона № 2

Обозначение характерных точек контура	Содержатся в Едином государственном реестре недвижимости			Определены в ходе выполнения комплексных кадастровых работ			Метод определения координат	Формулы, примененные для расчета средней квадратической погрешности определения координат характерных точек (Mt), м, с подставленными в такие формулы значениями и итоговые (вычисленные) значения Mt, м
	Координаты, м		Радиус, м	Координаты, м		Радиус, м		
	X	Y	R	X	Y	R		
1	2	3	4	5	6	7	8	9
								-
н441О	-	-	-	576633.64	2178428.83	-	-	-
н442О	-	-	-	576636.30	2178436.05	-	-	-
н443О	-	-	-	576627.51	2178439.28	-	-	-
н444О	-	-	-	576624.86	2178432.04	-	-	-
н441О	-	-	-	576633.64	2178428.83	-	-	-

2. Сведения о характеристиках объекта недвижимости с кадастровым номером : 53:23:7814500:113 :

№ п/п	Наименование характеристики	Значение характеристики
1	2	3
1.	Вид объекта недвижимости	здание
2.	Ранее присвоенный государственный учетный номер (инвентарный) здания, сооружения, объекта незавершенного строительства	-
3.	Кадастровый номер земельного участка (земельных участков), в границах которого (которых) расположены здание, сооружение, объект незавершенного строительства	53:23:7814500:9
4.	Уникальный учетный номер кадастрового квартала, в границах которого расположены здание, сооружение, объект незавершенного строительства	53:23:7814500
5.	Адрес здания, сооружения, объекта незавершенного строительства	Российская Федерация, Новгородская область, город Великий Новгород, улица Новая, дом 12/40
5.1.	Сведения о местоположении здания, сооружения, объекта незавершенного строительства (при отсутствии адреса) в структурированном в соответствии с федеральной информационной адресной системой виде	-
5.2.	Дополнительные сведения о местоположении	-
6.	Иные сведения	-

3. Пояснения к сведениям об объекте недвижимости с кадастровым номером 53:23:7814500:113 :

1.	-
----	---

**Описание местоположения зданий, сооружений,
объектов незавершенного строительства на земельном участке**

1. Сведения о характерных точках контура объекта недвижимости с кадастровым номером : 53:23:7814500:140 :

Система координат МСК 53 (Зона-2)

Зона № 2

Обозначение характерных точек контура	Содержатся в Едином государственном реестре недвижимости			Определены в ходе выполнения комплексных кадастровых работ			Метод определения координат	Формулы, примененные для расчета средней квадратической погрешности определения координат характерных точек (Mt), м, с подставленными в такие формулы значениями и итоговые (вычисленные) значения Mt, м
	Координаты, м		Радиус, м	Координаты, м		Радиус, м		
	X	Y	R	X	Y	R		
1	2	3	4	5	6	7	8	9
								-
н4450	-	-	-	576501.52	2178486.02	-	-	-
н4460	-	-	-	576505.99	2178498.21	-	-	-
н4470	-	-	-	576496.58	2178501.62	-	-	-
н4480	-	-	-	576494.82	2178496.76	-	-	-
н4490	-	-	-	576493.46	2178497.26	-	-	-
н4500	-	-	-	576492.05	2178493.39	-	-	-
н4510	-	-	-	576493.42	2178492.89	-	-	-
н4520	-	-	-	576492.18	2178489.47	-	-	-
н4450	-	-	-	576501.52	2178486.02	-	-	-

2. Сведения о характеристиках объекта недвижимости с кадастровым номером : 53:23:7814500:140 :

№ п/п	Наименование характеристики	Значение характеристики
1	2	3
1.	Вид объекта недвижимости	здание
2.	Ранее присвоенный государственный учетный номер (инвентарный) здания, сооружения, объекта незавершенного строительства	-
3.	Кадастровый номер земельного участка (земельных участков), в границах которого (которых) расположены здание, сооружение, объект незавершенного строительства	53:23:7814500:99
4.	Уникальный учетный номер кадастрового квартала, в границах которого расположены здание, сооружение, объект незавершенного строительства	53:23:7814500
5.	Адрес здания, сооружения, объекта незавершенного строительства	Российская Федерация, Новгородская область, город Великий Новгород, улица Шимская, дом 30
5.1.	Сведения о местоположении здания, сооружения, объекта незавершенного строительства (при отсутствии адреса) в структурированном в соответствии с федеральной информационной адресной системой виде	-
5.2.	Дополнительные сведения о местоположении	-
6.	Иные сведения	-

3. Пояснения к сведениям об объекте недвижимости с кадастровым номером 53:23:7814500:140 :

1.

-

Описание местоположения зданий, сооружений, объектов незавершенного строительства на земельном участке

1. Сведения о характерных точках контура объекта недвижимости с кадастровым номером : 53:23:0000000:1236 :

Система координат МСК 53 (Зона-2)

Зона № 2

Обозначение характерных точек контура	Содержатся в Едином государственном реестре недвижимости			Определены в ходе выполнения комплексных кадастровых работ			Метод определения координат	Формулы, примененные для расчета средней квадратической погрешности определения координат характерных точек (Mt), м, с подставленными в такие формулы значениями и итоговые (вычисленные) значения Mt, м
	Координаты, м		Радиус, м	Координаты, м		Радиус, м		
	X	Y	R	X	Y	R		
1	2	3	4	5	6	7	8	9
								-
н453О	-	-	-	576716.97	2178409.66	-	-	-
н454О	-	-	-	576722.53	2178424.04	-	-	-
н455О	-	-	-	576716.90	2178426.31	-	-	-
н456О	-	-	-	576711.14	2178411.98	-	-	-
н453О	-	-	-	576716.97	2178409.66	-	-	-

2. Сведения о характеристиках объекта недвижимости с кадастровым номером : 53:23:0000000:1236 :

№ п/п	Наименование характеристики	Значение характеристики
1	2	3
1.	Вид объекта недвижимости	здание
2.	Ранее присвоенный государственный учетный номер (инвентарный) здания, сооружения, объекта незавершенного строительства	-
3.	Кадастровый номер земельного участка (земельных участков), в границах которого (которых) расположены здание, сооружение, объект незавершенного строительства	53:23:7814500:1
4.	Уникальный учетный номер кадастрового квартала, в границах которого расположены здание, сооружение, объект незавершенного строительства	53:23:7814500
5.	Адрес здания, сооружения, объекта незавершенного строительства	Российская Федерация, Новгородская область, город Великий Новгород, улица Прусская, дом 31
5.1.	Сведения о местоположении здания, сооружения, объекта незавершенного строительства (при отсутствии адреса) в структурированном в соответствии с федеральной информационной адресной системой виде	-
5.2.	Дополнительные сведения о местоположении	-
6.	Иные сведения	-

3. Пояснения к сведениям об объекте недвижимости с кадастровым номером 53:23:0000000:1236 :

1.	-
----	---

Описание местоположения зданий, сооружений, объектов незавершенного строительства на земельном участке

1. Сведения о характерных точках контура объекта недвижимости с кадастровым номером : 53:23:0000000:1331 :

Система координат МСК 53 (Зона-2)

Зона № 2

Обозначение характерных точек контура	Содержатся в Едином государственном реестре недвижимости			Определены в ходе выполнения комплексных кадастровых работ			Метод опреде ления коор динат	Формулы, примененные для расчета средней квадратической погрешности определения координат характерных точек (Mt), м, с подставленными в такие формулы значениями и итоговые (вычисленные) значения Mt, м
	Координаты, м		Ради ус, м	Координаты, м		Ради ус, м		
	X	Y	R	X	Y	R		
1	2	3	4	5	6	7	8	9
								-
н457О	-	-	-	576493.77	2178518.65	-	-	-
н458О	-	-	-	576492.66	2178519.06	-	-	-
н459О	-	-	-	576492.86	2178519.74	-	-	-
н460О	-	-	-	576492.78	2178520.51	-	-	-
н461О	-	-	-	576492.36	2178521.25	-	-	-
н462О	-	-	-	576491.64	2178521.69	-	-	-
н463О	-	-	-	576490.82	2178521.85	-	-	-
н464О	-	-	-	576490.04	2178521.58	-	-	-
н465О	-	-	-	576489.40	2178521.05	-	-	-
н466О	-	-	-	576489.14	2178520.37	-	-	-
н467О	-	-	-	576484.78	2178522.00	-	-	-
н468О	-	-	-	576476.38	2178500.37	-	-	-
н469О	-	-	-	576480.58	2178498.80	-	-	-
н470О	-	-	-	576480.38	2178498.05	-	-	-
н471О	-	-	-	576480.48	2178497.33	-	-	-
н472О	-	-	-	576480.93	2178496.59	-	-	-
н473О	-	-	-	576481.61	2178496.18	-	-	-
н474О	-	-	-	576482.49	2178496.05	-	-	-
н475О	-	-	-	576483.25	2178496.36	-	-	-
н476О	-	-	-	576483.76	2178496.78	-	-	-
н477О	-	-	-	576484.10	2178497.49	-	-	-
н478О	-	-	-	576485.33	2178497.03	-	-	-
н479О	-	-	-	576486.97	2178501.23	-	-	-
н480О	-	-	-	576487.44	2178501.05	-	-	-
н481О	-	-	-	576493.01	2178515.39	-	-	-
н482О	-	-	-	576492.56	2178515.56	-	-	-
н457О	-	-	-	576493.77	2178518.65	-	-	-

2. Сведения о характеристиках объекта недвижимости с кадастровым номером : 53:23:0000000:1331 :

№ п/п	Наименование характеристики	Значение характеристики
1	2	3
1.	Вид объекта недвижимости	объект незавершенного строительства
2.	Ранее присвоенный государственный учетный номер (инвентарный) здания, сооружения, объекта незавершенного строительства	-
3.	Кадастровый номер земельного участка (земельных участков), в границах которого (которых) расположены здание, сооружение, объект незавершенного строительства	53:23:7814500:104
4.	Уникальный учетный номер кадастрового квартала, в границах которого расположены здание, сооружение, объект незавершенного строительства	53:23:7814500
5.	Адрес здания, сооружения, объекта незавершенного строительства	Российская Федерация, Новгородская область, город Великий Новгород, улица Шимская
5.1.	Сведения о местоположении здания, сооружения, объекта незавершенного строительства (при отсутствии адреса) в структурированном в соответствии с федеральной информационной адресной системой виде	-
5.2.	Дополнительные сведения о местоположении	-
6.	Иные сведения	-

3. Пояснения к сведениям об объекте недвижимости с кадастровым номером 53:23:0000000:1331 :

1.	-
----	---

**Описание местоположения зданий, сооружений,
объектов незавершенного строительства на земельном участке**

1. Сведения о характерных точках контура объекта недвижимости с кадастровым номером : 53:23:7814500:183 :

Система координат МСК 53 (Зона-2)

Зона № 2

Обозначение характерных точек контура	Содержатся в Едином государственном реестре недвижимости			Определены в ходе выполнения комплексных кадастровых работ			Метод определения координат	Формулы, примененные для расчета средней квадратической погрешности определения координат характерных точек (Mt), м, с подставленными в такие формулы значениями и итоговые (вычисленные) значения Mt, м
	Координаты, м		Радиус, м	Координаты, м		Радиус, м		
	X	Y	R	X	Y	R		
1	2	3	4	5	6	7	8	9
								-
н4830	-	-	-	576185.82	2178640.26	-	-	-
н4840	-	-	-	576188.15	2178645.90	-	-	-
н4850	-	-	-	576184.58	2178647.42	-	-	-
н4860	-	-	-	576182.32	2178641.67	-	-	-
н4830	-	-	-	576185.82	2178640.26	-	-	-

2. Сведения о характеристиках объекта недвижимости с кадастровым номером : 53:23:7814500:183 :

№ п/п	Наименование характеристики	Значение характеристики
1	2	3
1.	Вид объекта недвижимости	объект незавершенного строительства
2.	Ранее присвоенный государственный учетный номер (инвентарный) здания, сооружения, объекта незавершенного строительства	-
3.	Кадастровый номер земельного участка (земельных участков), в границах которого (которых) расположены здание, сооружение, объект незавершенного строительства	53:23:7814500:85
4.	Уникальный учетный номер кадастрового квартала, в границах которого расположены здание, сооружение, объект незавершенного строительства	53:23:7814500
5.	Адрес здания, сооружения, объекта незавершенного строительства	Российская Федерация, Новгородская область, город Великий Новгород, улица Шимская, дом 6
5.1.	Сведения о местоположении здания, сооружения, объекта незавершенного строительства (при отсутствии адреса) в структурированном в соответствии с федеральной информационной адресной системой виде	-
5.2.	Дополнительные сведения о местоположении	-
6.	Иные сведения	-

3. Пояснения к сведениям об объекте недвижимости с кадастровым номером 53:23:7814500:183 :

1.	-
----	---

Описание местоположения зданий, сооружений, объектов незавершенного строительства на земельном участке

1. Сведения о характерных точках контура объекта недвижимости с кадастровым номером : 53:23:0000000:620 :

Система координат МСК 53 (Зона-2)

Зона № 2

Обозначение характерных точек контура	Содержатся в Едином государственном реестре недвижимости			Определены в ходе выполнения комплексных кадастровых работ			Метод определения координат	Формулы, примененные для расчета средней квадратической погрешности определения координат характерных точек (Mt), м, с подставленными в такие формулы значениями и итоговые (вычисленные) значения Mt, м
	Координаты, м		Радиус, м	Координаты, м		Радиус, м		
	X	Y	R	X	Y	R		
1	2	3	4	5	6	7	8	9
								-
н487О	-	-	-	576271.71	2178664.60	-	-	-
н488О	-	-	-	576278.01	2178679.05	-	-	-
н489О	-	-	-	576272.65	2178681.24	-	-	-
н490О	-	-	-	576266.69	2178667.02	-	-	-
н487О	-	-	-	576271.71	2178664.60	-	-	-

2. Сведения о характеристиках объекта недвижимости с кадастровым номером : 53:23:0000000:620 :

№ п/п	Наименование характеристики	Значение характеристики
1	2	3
1.	Вид объекта недвижимости	здание
2.	Ранее присвоенный государственный учетный номер (инвентарный) здания, сооружения, объекта незавершенного строительства	-
3.	Кадастровый номер земельного участка (земельных участков), в границах которого (которых) расположены здание, сооружение, объект незавершенного строительства	53:23:7814500:57
4.	Уникальный учетный номер кадастрового квартала, в границах которого расположены здание, сооружение, объект незавершенного строительства	53:23:7814500
5.	Адрес здания, сооружения, объекта незавершенного строительства	Российская Федерация, Новгородская область, город Великий Новгород, переулок Орловский, дом 5/8
5.1.	Сведения о местоположении здания, сооружения, объекта незавершенного строительства (при отсутствии адреса) в структурированном в соответствии с федеральной информационной адресной системой виде	-
5.2.	Дополнительные сведения о местоположении	-
6.	Иные сведения	-

3. Пояснения к сведениям об объекте недвижимости с кадастровым номером 53:23:0000000:620 :

1.	-
----	---

Сведения о зданиях, сооружениях, объектах незавершенного строительства, необходимые для исправления реестровых ошибок в сведениях об описании их местоположения

1. Сведения о характерных точках контура

здание

вид объекта недвижимости (здание, сооружение, объект незавершенного строительства)

с кадастровым номером 53:23:7814500:149 :

Система координат МСК 53 (Зона-2)

Зона № 2

Обозначение характерных точек контура	Содержатся в Едином государственном реестре недвижимости			Определены в ходе выполнения комплексных кадастровых работ			Метод определения координат	Формулы, примененные для расчета средней квадратической погрешности определения координат характерных точек (Mt), м, с подставленными в такие формулы значениями и итоговые (вычисленные) значения Mt, м
	Координаты, м		Радиус, м	Координаты, м		Радиус, м		
	X	Y	R	X	Y	R		
1	2	3	4	5	6	7	8	9
								-
н920	-	-	-	576561.7 4	2178569.5 4	-	-	-
н930	-	-	-	576562.6 2	2178571.6 9	-	-	-
н940	-	-	-	576565.3 5	2178579.5 0	-	-	-
н950	-	-	-	576566.2 3	2178581.8 1	-	-	-
н960	-	-	-	576556.4 9	2178585.3 0	-	-	-
н970	-	-	-	576552.1 8	2178573.2 4	-	-	-
н920	-	-	-	576561.7 4	2178569.5 4	-	-	-

2. Иные сведения об объекте недвижимости с кадастровым номером: 53:23:7814500:149 :

1.

3. Пояснения к сведениям об объекте недвижимости с кадастровым номером 53:23:7814500:149 :

1. -

Схема границ земельных участков



Масштаб 1:1000

Условные обозначения

- - Часть границы, местоположение которой определено при выполнении кадастровых работ
- - Характерная точка границы земельного участка, сведения ЕГРН о которой соответствуют требованиям, установленным в соответствии с частью 13 статьи 22 Федерального закона от 13 июля 2015 г. N 218-ФЗ "О государственной регистрации недвижимости"
- - Характерная точка контура здания, сооружения, объекта незавершенного строительства
- - Характерная точка границы, сведения о которой позволяют однозначно определить ее положение на местности
- 1 - Обозначение характерной точки, местоположение которой не изменилось или было уточнено
- 46 - Обозначение ликвидированной характерной точки
- Н10 - Обозначение новой характерной точки
- :1 - Кадастровый номер земельного участка
- :19 - Уточняемый земельный участок
- :114 - Кадастровый номер здания
- :680 - Кадастровый номер сооружения
- :307 - Уточняемое здание

Схема границ земельных участков
















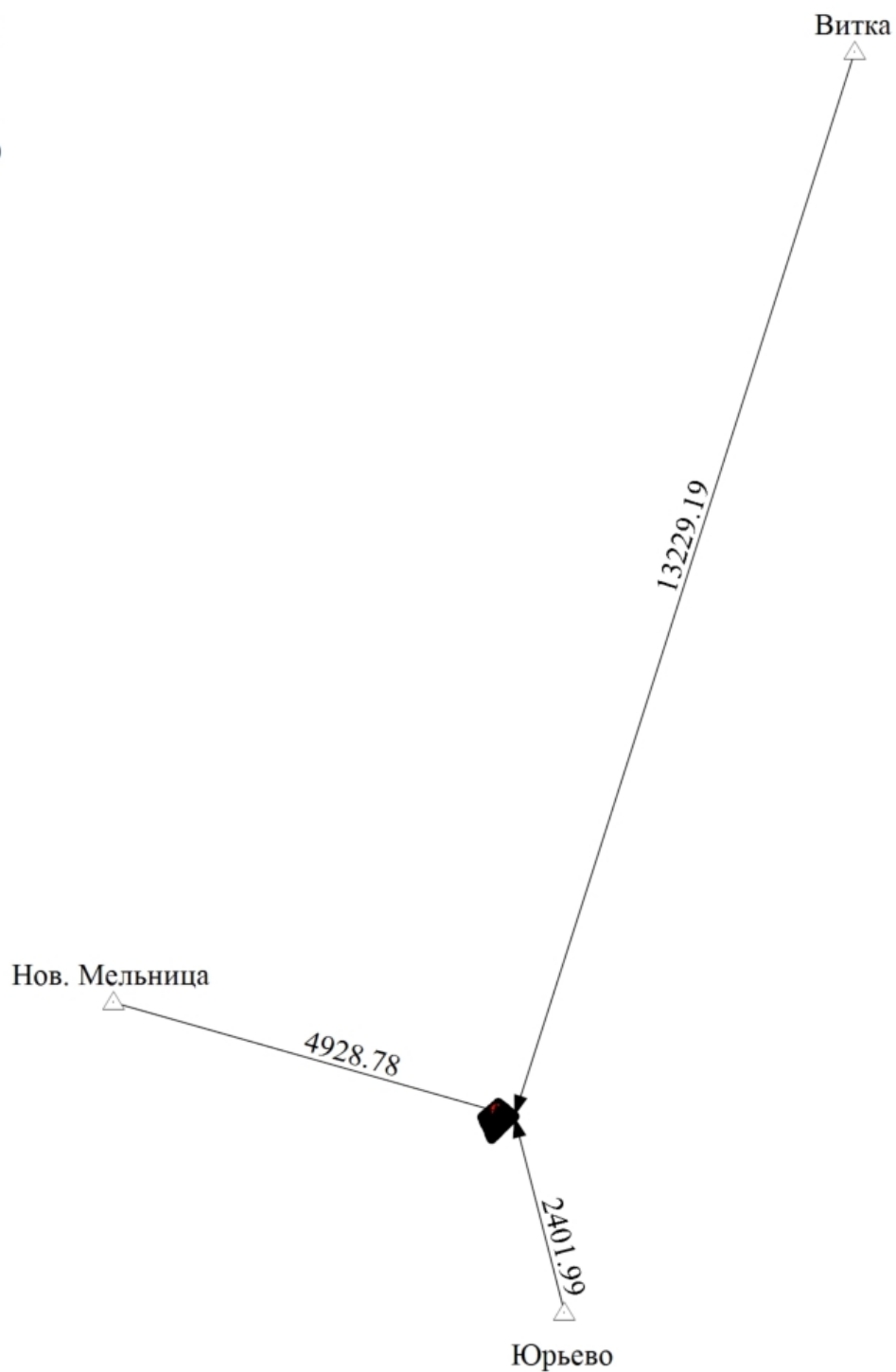
-  :1331 - Уточняемый объект незавершенного строительства
-  :689 (1) - Обозначение контура здания
-  - Часть контура, образованного проекцией вновь образованного наземного конструктивного элемента здания, сооружения, объекта незавершенного строительства
-  - Граница здания
-  - Часть границы, сведения ЕГРН о которой позволяют однозначно определить ее положение на местности
-  - Граница земельного участка
-  - Часть контура, образованного проекцией существующего в ЕГРН наземного конструктивного элемента здания, сооружения, объекта незавершенного строительства
-  □ - Пункт геодезической сети специального назначения, созданной в соответствии с законодательством Российской Федерации о геодезии и картографии
-  - Граница сооружения
-  - Граница кадастрового квартала
-  - Граница населенного пункта
-  - Граница территориальной зоны
-  - Граница зоны с особыми условиями
-  - Красная линия
-  • - Характерная точка границы земельного участка, сведения о которой отсутствуют в ЕГРН, местоположение которой определено при кадастровых работах (новая характерная точка)

Схема геодезических построений



Масштаб 1:84700

Условные обозначения

— - Часть границы, местоположение которой определено при выполнении кадастровых работ

Схема геодезических построений

- - Характерная точка границы земельного участка, сведения ЕГРН о которой соответствуют требованиям, установленным в соответствии с частью 13 статьи 22 Федерального закона от 13 июля 2015 г. N 218-ФЗ "О государственной регистрации недвижимости"
 - - Часть контура, образованного проекцией вновь образованного наземного конструктивного элемента здания, сооружения, объекта незавершенного строительства
 - - Часть границы, сведения ЕГРН о которой позволяют однозначно определить ее положение на местности
 - - Часть контура, образованного проекцией существующего в ЕГРН наземного конструктивного элемента здания, сооружения, объекта незавершенного строительства
 - △ - Пункт государственной геодезической сети
 - - Направления геодезических построений при определении координат характерных точек границ земельного участка
- Ветка
13229.19 - Название пункта ГГС
- Расстояние по направлению от пункта ГГС до характерной поворотной точки