

КАРТА-ПЛАН ТЕРРИТОРИИ

Пояснительная записка

1. Сведения о территории выполнения комплексных кадастровых работ: 53:23:7501602, Российская Федерация, Новгородская область, г. Великий Новгород

(наименование субъекта Российской Федерации, муниципального образования, населенного пункта, уникальные учетные номера кадастровых кварталов, иные сведения, позволяющие определить местоположение территории, на которой выполняются комплексные кадастровые работы, например, наименование садоводческого или огороднического некоммерческого товарищества, гаражного кооператива, элемента планировочной структуры)

2. Основания выполнения комплексных кадастровых работ:

Наименование, дата и номер документа, на основании которого выполняются комплексные кадастровые работы: Муниципальный контракт, "26" февраля 2024 г. , МК 350300011824000009

3. Дата подготовки карты-плана территории: "09" мая 2024 г.

4. Сведения о заказчике(ах) комплексных кадастровых работ:

В отношении юридического лица, органа местного самоуправления муниципального района, муниципального округа или городского округа либо уполномоченного исполнительного органа государственной власти субъекта Российской Федерации:

полное или сокращенное (в случае, если имеется) наименование: Комитет по управлению муниципальным имуществом и земельными ресурсами Великого Новгорода
основной государственный регистрационный номер: 1035300289364
идентификационный номер налогоплательщика: 5321040050

В отношении физического лица или представителя физических или юридических лиц:

фамилия, имя, отчество (последнее - при наличии): -
страховой номер индивидуального лицевого счета в системе обязательного пенсионного страхования Российской Федерации (СНИЛС): -

Наименование и реквизиты документа, подтверждающие полномочия представителя заказчика(ов) комплексных кадастровых работ: -

Адрес электронной почты (для направления уведомления о результатах внесения сведений в Единый государственный реестр недвижимости): kumi@adm.nov.ru

5. Сведения об исполнителе комплексных кадастровых работ:

Полное или сокращенное (в случае, если имеется) наименование и адрес юридического лица, с которым заключен государственный или муниципальный контракт либо договор подряда на выполнение комплексных кадастровых работ: ООО "Геосити", Титова 29/1

Фамилия, имя, отчество кадастрового инженера (последнее - при наличии): Алексеева Валентина Геннадьевна и основной государственный регистрационный номер кадастрового инженера индивидуального предпринимателя (ОГРНИП): -

Страховой номер индивидуального лицевого счета в системе обязательного пенсионного страхования Российской Федерации (СНИЛС) кадастрового инженера: 156-775-828 22

Уникальный реестровый номер кадастрового инженера в реестре саморегулируемой организации кадастровых инженеров и дата внесения сведений о физическом лице в такой реестр: 2365, 2016-01-26

Полное или (в случае, если имеется) сокращенное наименование саморегулируемой организации кадастровых инженеров, членом которой является кадастровый инженер: Саморегулируемая организация Ассоциация «Объединение кадастровых инженеров»

Контактный телефон: +79607975539

Почтовый адрес и адрес электронной почты, по которым осуществляется связь с кадастровым инженером: Alekseeva29.01@mail.ru

6. Перечень документов, использованных при подготовке карты-плана территории

№ п/п	Реквизиты документа				
	Вид	Дата	Номер	Наименование	Иные сведения
1	2	3	4	5	6
1	Кадастровый план территории	17.01.2024	КУВИ-001/2024-15637946	Кадастровый план территории кадастрового квартала 53:23:7501602	-

7. Пояснения к карте-плану территории

1. Комплексные кадастровые работы проводились на территории города Великий Новгород Новгородской области, в кадастровом квартале 53:23:7501602. Основанием для проведения комплексных кадастровых работ является муниципальный контракт № 350300011824000009 от 26.02.2024 г. По сведениям ЕГРН в соответствии с КПТ от 17.01.2024 г. кадастровый квартал включает в себя сведения о 223 объекте недвижимости. В карта-плане территории содержатся сведения об 127 объектах недвижимости. В результате выполнения комплексных кадастровых работ осуществляется: 1. Исправление реестровых ошибок в сведениях о местоположении границ и площади 26 земельных участков; 2. Внесение сведений о координатах 27 земельных участков, сведения о границах которых отсутствуют в едином государственном реестре недвижимости; 3. Исправление реестровых ошибок в сведениях о местоположении границ 1 объектов капитального строительства; 4. Внесение сведений о координатах 73 объектов капитального строительства, сведения о координатах которых отсутствуют в едином государственном реестре недвижимости. 5. Образование земельных участков не производилось. В результате проведенного анализа сведений ЕГРН, материалов землеустроительных дел, хранящихся в государственном фонде данных, планово-картографического обоснования, полученного от Администрации Великого Новгорода и полученных в результате проведения землеустройства, результатов полевых измерений было установлено, что границы данных земельных участков, сведения о которых содержатся в ЕГРН, не соответствуют их фактическому местоположению. В ходе комплексных кадастровых работ кадастровым инженером была выполнена привязка к пунктам ГГС и проведена съёмка земельных участков. В результате проведенных работ и сравнения полученных координат характерных точек данных земельных участков с координатами, содержащимися в ЕГРН, границы земельных участков (по данным ЕГРН) сместились. Так же при совмещении кадастровых планов территорий, геодезических изменений были подтверждены реестровые ошибки в исправляемых земельных участках. Т. к. сведения о местоположении границ отсутствуют в правоустанавливающих документах. Местоположение определено по существующим объектам искусственного происхождения. Предельные размеры земельных участков в границах населённых пунктов установлены ПЗЗ г. Великий Новгород. Кадастровый квартал 53:23:7501602 расположен в территориальных зонах Ж.2- зона застройки малоэтажными жилыми домами и П.1 - деловая зона обслуживания объектов производственного и коммунально-складского назначения. Предельные (минимальные/максимальные) размеры земельных участков не установлены. ПЗЗ утверждены решением Думы Великого Новгорода от 25.12.2019 г. №347, опубликованы на сайте <http://adm.nov.ru/> (Ссылка <http://adm.nov.ru/page/37318>). Координаты объектов недвижимости определены в соответствии с Приказом от 3 октября 2020 года № П/0393 «Об утверждении требований к точности и методам определения координат характерных точек границ земельного участка, требований к точности и методам определения координат характерных точек контура здания, сооружения или объекта незавершенного строительства на земельном участке, а также требований к определению площади здания, сооружения, помещения, машино-места». В карту-план территории не были включены сведения: 1. О земельных участках, которые фактически расположены за пределами территории проведения комплексных кадастровых работ (0 объектов). 2. О земельных участках, в отношении которых запрошены документы, на основании которых образован земельный участок, для определения местоположения границ участка (1 объектов): 53:23:7501602:120 3. О земельных участках в связи с тем, что сведения о границах земельных участков ранее были внесены в ЕГРН и совпадают с фактическим местоположением границ на местности (64 объектов): 53:23:7501602:626 53:23:7501602:131 53:23:7501602:361 53:23:7501602:363 53:23:7501602:590 53:23:7501602:591 53:23:7501602:596 53:23:7501602:618 53:23:7501602:619 53:23:7501602:621 53:23:7501602:40 53:23:7501602:128 53:23:7501602:614 53:23:7501602:613 53:23:7501602:603 53:23:7501602:592 53:23:7501602:593 53:23:7501602:18 53:23:7501602:121 53:23:7501602:19 53:23:7501602:132 53:23:7501602:23 53:23:7501602:620 53:23:7501602:332 53:23:7501602:333 53:23:7501602:346 53:23:7501602:585 53:23:7501602:604 53:23:7501602:634 53:23:7501602:46 53:23:7501602:125 53:23:7501602:126 53:23:7501602:343 53:23:7501602:344 53:23:7501602:53 53:23:7501602:64 53:23:7501602:615 53:23:7501602:624 53:23:7501602:345 53:23:7501602:32 53:23:7501602:84 53:23:7501602:30 53:23:7501602:336 53:23:7501602:27 53:23:7501602:26 53:23:7501602:627 53:23:7501602:631 53:23:7501602:631 53:23:7501602:3 53:23:7501602:75 53:23:7501602:2 53:23:7501602:9 53:23:7501602:365 53:23:7501602:124 53:23:7501602:129 53:23:7501602:80 53:23:7501602:78 53:23:7501602:610 53:23:7501602:611 53:23:7501602:77 53:23:7501602:607 53:23:7501602:625 53:23:7501602:612

7. Пояснения к карте-плану территории

53:23:7501602:588 4. О земельных участках, местоположения которых дублируется с местоположением иных объектов (2 объектов): 53:23:7501602:122 ул Береговая, д 23 53:23:7501602:596 53:23:7501602:123 ул Береговая, д 23 53:23:7501602:613 5. Об объектах капитального строительства, сведения о координатах характерных точек которых отсутствуют в ЕГРН и в отношении которых запрошены сведения технической инвентаризации (14 объектов): 53:23:0000000:5792 53:23:7501602:349 53:23:7501602:201 53:23:7501602:202 53:23:7501602:203 53:23:7501602:204 53:23:7501602:205 53:23:7501602:207 53:23:7501602:208 53:23:7501602:209 53:23:7501602:213 53:23:7501602:216 53:23:7501602:339 53:23:7501602:606 6. Об объектах капитального строительства, фактически расположенных за пределами кадастрового квартала (2 объектов): 53:23:7501602:231 ул Вечевая, д 1 другой квартал 53:23:7300500 53:23:7501602:230 ул Вечевая, д 3 другой квартал 53:23:7300500. 7. О линейных объектах, не являющиеся объектами комплексных кадастровых работ (0 объектов): 8. Об объектах капитального строительства, местоположения которых дублируется с местоположением иных объектов (2 объектов): Здание дубль 53:23:7501602:139 ул Береговая, д 16 дубль, 53:23:7501602:140, Здание дубль 53:23:7501602:137 ул Береговая, д 8 дубль, 53:23:7501602:136 9. Об объектах капитального строительства, которые фактически отсутствуют по указанным адресам (объекты разрушены) (3 объектов): 53:23:7501602:141 ул Береговая, д 23 сгорел 53:23:7501602:217 ул Береговая, д 35 Котельная №35, не нашли на участке 53:23:7501602:142 ул Береговая, д 23 сгорел 10. Об объектах капитального строительства, сведения о координатах характерных точек которых ранее были внесены в ЕГРН и совпадают с фактическим местоположением границ на местности (19 объектов): 53:23:7501602:359 53:23:7501602:357 53:23:7501602:355 53:23:7501602:220 53:23:7501602:594 53:23:7501602:358 53:23:7501602:617 53:23:7501602:623 53:23:7501602:576 53:23:7501602:622 53:23:7501602:632 53:23:7501602:360 53:23:7501602:584 53:23:7501602:155 53:23:7501602:575 53:23:7501602:224 53:23:7501602:629 53:23:7501602:348 53:23:7501602:364

Сведения о пунктах геодезической сети и средствах измерений

1. Сведения о пунктах геодезической сети:

№ п/п	Вид геодезической сети	Название пункта геодезической сети и тип знака	Система координат пункта геодезической сети	Координаты пункта, м		Дата обследования "04" апреля 2024 г.		
						Сведения о состоянии		
				Х	У	наружного знака пункта	центра пункта	марки центра пункта
1	2	3	4	5	6	7	8	9
1	Астрономо-Геодезическая сеть, 2 класс	Витка, сигн.	МСК-53, зона 2	588851.51	2183212.43	Утрачен	Сохранился	Сохранился
2	геодезическая сеть сгущения, 4 класс	Нов. Мельница, сигн.	МСК-53, зона 2	577597.67	2174441.43	Утрачен	Сохранился	Сохранился
3	геодезическая сеть сгущения, 3 класс	Юрьево, пир.	МСК-53, зона 2	573924.24	2179779.12	Сохранился	Сохранился	Сохранился

2. Сведения об использованных средствах измерений

№ п/п	Наименование и обозначение типа средства измерений - прибора (инструмента, аппаратуры)	Заводской или серийный номер средства измерений	Реквизиты свидетельства о поверке прибора (инструмента, аппаратуры) и (или) срок действия поверки
1	2	3	4
1	Аппаратура геодезическая спутниковая PrinCe i50	3216661	№С-ГКФ/05-06-2023/251444919 выдано 05.06.2023г., действительно до 04.06.2024 г.
2	Аппаратура геодезическая спутниковая PrinCe i50	3270425	№С-ГКФ-05-06-2023/251444934 выдано 05.06.2023 г., действительно до 04.06.2024 г.

Сведения об уточняемых земельных участках

1. Сведения о характерных точках границы уточняемого земельного участка с кадастровым номером 53:23:7501602:5 :

Система координат МСК-53, зона 2						Зона №2	
Обозначение характерных точек границ	Координаты, м				Метод определения координат	Формулы, примененные для расчета средней квадратической погрешности определения координат характерных точек границ (M _t), с подставленными в такие формулы значениями и итоговые (вычисленные) значения M _t , м	Описание закрепления точки
	содержатся в Едином государственном реестре недвижимости		определены в результате выполнения комплексных кадастровых работ				
	X	Y	X	Y			
1	2	3	4	5	6	7	8
						-	
5	582864.53	2182093.79	582863.44	2182090.97	Метод спутниковых геодезических измерений (определений)	0.1	-
6	582871.89	2182113.84	582872.05	2182110.81	Метод спутниковых геодезических измерений (определений)	0.1	-
7	582875.53	2182123.84	582875.95	2182122.13	Метод спутниковых геодезических измерений (определений)	0.1	-
8	582869.74	2182125.97	-	-	-	0.3	-
9	582869.29	2182124.66	-	-	-	0.3	-
10	582838.09	2182132.08	-	-	-	0.3	-
11	582831.88	2182135.19	-	-	-	0.3	-
12	582831.08	2182132.35	582831.08	2182132.35	Метод спутниковых геодезических измерений (определений)	0.1	-
13	582821.48	2182107.74	582821.48	2182107.74	Метод спутниковых геодезических измерений (определений)	0.1	-
5	582864.53	2182093.79	582863.44	2182090.97	Метод спутниковых геодезических измерений (определений)	0.1	-

2. Сведения о частях границ уточняемого земельного участка с кадастровым номером 53:23:7501602:5 :

Обозначение части границ		Горизонтальное проложение (S), м	Описание прохождения части границ	Сведения о согласовании местоположения границ (согласовано/спорное)
от т.	до т.			
1	2	3	4	5
5	6	21.63	-	-
6	7	11.97	-	-

2. Сведения о частях границ уточняемого земельного участка с кадастровым номером 53:23:7501602:5 :				
Обозначение части границ		Горизонтальное проложение (S), м	Описание прохождения части границ	Сведения о согласовании местоположения границ (согласовано/спорное)
от т.	до т.			
1	2	3	4	5
7	12	46.02	-	-
12	13	26.42	-	-
13	5	45.19	-	-
3. Сведения о характеристиках уточняемого земельного участка с кадастровым номером 53:23:7501602:5 :				
№ п/п	Наименование характеристики земельного участка		Значение характеристики	
1	2		3	
1.	Адрес земельного участка		-	
1.1.	Сведения о местоположении земельного участка (при отсутствии адреса) в структурированном в соответствии с федеральной информационной адресной системой виде		-	
1.2.	Дополнительные сведения о местоположении земельного участка		-	
2.	Площадь земельного участка \pm величина погрешности определения (вычисления) площади ($P \pm \Delta P$), м ²		1370 \pm 13	
3.	Формула, примененная для вычисления предельной погрешности определения площади земельного участка, с подставленными значениями и итоговые (вычисленные) значения (ΔP), м ²		$\Delta P = 3.5 * M_t * \sqrt{P} = 3.5 * 0,1 * \sqrt{1370} = 13$	
4.	Площадь земельного участка согласно сведениям Единого государственного реестра недвижимости (Ркад), м ²		1331	
5.	Оценка расхождения Р и Ркад ($P - P_{кад}$), м ²		39	
6.	Предельные минимальный и максимальный размеры земельного участка (Рмин и Рмакс), м ²		-	
7.	Вид (виды) разрешенного использования		-	
7.1.	Дополнительные сведения об использовании земельного участка		-	
8.	Кадастровый или иной государственный учетный номер (инвентарный) здания, сооружения, объекта незавершенного строительства, расположенного на земельном участке		-	
9.	Сведения о земельных участках (землях общего пользования, территории общего пользования), посредством которых обеспечивается доступ		Земли общего пользования	
10.	Иные сведения		-	
4. Пояснения к сведениям об уточняемом земельном участке с кадастровым номером 53:23:7501602:5 :				
1.	-			

Сведения об уточняемых земельных участках

1. Сведения о характерных точках границы уточняемого земельного участка с кадастровым номером 53:23:7501602:6 :

Система координат МСК-53, зона 2

Зона №2

Обозначение характерных точек границ	Координаты, м				Метод определения координат	Формулы, примененные для расчета средней квадратической погрешности определения координат характерных точек границ (M _t), с подставленными в такие формулы значениями и итоговые (вычисленные) значения M _t , м	Описание закрепления точки
	содержатся в Едином государственном реестре недвижимости		определены в результате выполнения комплексных кадастровых работ				
	X	Y	X	Y			
1	2	3	4	5	6	7	8
						-	
5	582864.53	2182093.79	582863.44	2182090.97	Метод спутниковых геодезических измерений (определений)	0.1	-
13	582821.48	2182107.74	582821.48	2182107.74	Метод спутниковых геодезических измерений (определений)	0.1	-
14	582817.97	2182099.80	582817.97	2182099.80	Метод спутниковых геодезических измерений (определений)	0.1	-
15	582811.00	2182082.57	582811.00	2182082.57	Метод спутниковых геодезических измерений (определений)	0.1	-
16	582853.71	2182067.01	582853.82	2182066.12	Метод спутниковых геодезических измерений (определений)	0.1	-
5	582864.53	2182093.79	582863.44	2182090.97	Метод спутниковых геодезических измерений (определений)	0.1	-

2. Сведения о частях границ уточняемого земельного участка с кадастровым номером 53:23:7501602:6 :

Обозначение части границ		Горизонтальное проложение (S), м	Описание прохождения части границ	Сведения о согласовании местоположения границ (согласовано/спорное)
от т.	до т.			
1	2	3	4	5
5	13	45.19	-	-
13	14	8.68	-	-
14	15	18.59	-	-
15	16	45.87	-	-
16	5	26.65	-	-

3. Сведения о характеристиках уточняемого земельного участка с кадастровым номером 53:23:7501602:6 :		
№ п/п	Наименование характеристики земельного участка	Значение характеристики
1	2	3
1.	Адрес земельного участка	-
1.1.	Сведения о местоположении земельного участка (при отсутствии адреса) в структурированном в соответствии с федеральной информационной адресной системой виде	-
1.2.	Дополнительные сведения о местоположении земельного участка	-
2.	Площадь земельного участка \pm величина погрешности определения (вычисления) площади ($P \pm \Delta P$), м ²	1230 \pm 12
3.	Формула, примененная для вычисления предельной погрешности определения площади земельного участка, с подставленными значениями и итоговые (вычисленные) значения (ΔP), м ²	$\Delta P = 3.5 * M_t * \sqrt{P} = 3.5 * 0,1 * \sqrt{1230} = 12$
4.	Площадь земельного участка согласно сведениям Единого государственного реестра недвижимости ($R_{\text{кад}}$), м ²	1160
5.	Оценка расхождения P и $R_{\text{кад}}$ ($P - R_{\text{кад}}$), м ²	70
6.	Предельные минимальный и максимальный размеры земельного участка ($R_{\text{мин}}$ и $R_{\text{макс}}$), м ²	- -
7.	Вид (виды) разрешенного использования	-
7.1.	Дополнительные сведения об использовании земельного участка	-
8.	Кадастровый или иной государственный учетный номер (инвентарный) здания, сооружения, объекта незавершенного строительства, расположенного на земельном участке	-
9.	Сведения о земельных участках (землях общего пользования, территории общего пользования), посредством которых обеспечивается доступ	Земли общего пользования
10.	Иные сведения	-
4. Пояснения к сведениям об уточняемом земельном участке с кадастровым номером 53:23:7501602:6 :		
1.	-	

Сведения об уточняемых земельных участках

1. Сведения о характерных точках границы уточняемого земельного участка с кадастровым номером 53:23:7501602:7 :

Система координат МСК-53, зона 2

Зона №2

Обозначение характерных точек границ	Координаты, м				Метод определения координат	Формулы, примененные для расчета средней квадратической погрешности определения координат характерных точек границ (M _t), с подставленными в такие формулы значениями и итоговые (вычисленные) значения M _t , м	Описание закрепления точки
	содержатся в Едином государственном реестре недвижимости		определены в результате выполнения комплексных кадастровых работ				
	X	Y	X	Y			
1	2	3	4	5	6	7	8
						-	
16	582853.71	2182067.01	582853.82	2182066.12	Метод спутниковых геодезических измерений (определений)	0.1	-
15	582811.00	2182082.57	582811.00	2182082.57	Метод спутниковых геодезических измерений (определений)	0.1	-
17	582809.57	2182077.89	582809.57	2182077.89	Метод спутниковых геодезических измерений (определений)	0.1	-
18	582802.15	2182059.19	582800.82	2182055.28	Метод спутниковых геодезических измерений (определений)	0.1	-
н349У	-	-	582807.36	2182052.67	Метод спутниковых геодезических измерений (определений)	0.1	-
19	582840.90	2182039.70	582842.77	2182038.20	Метод спутниковых геодезических измерений (определений)	0.1	-
20	582852.24	2182063.46	582851.88	2182061.63	Метод спутниковых геодезических измерений (определений)	0.1	-
16	582853.71	2182067.01	582853.82	2182066.12	Метод спутниковых геодезических измерений (определений)	0.1	-

2. Сведения о частях границ уточняемого земельного участка с кадастровым номером 53:23:7501602:7 :				
Обозначение части границ		Горизонтальное проложение (S), м	Описание прохождения части границ	Сведения о согласовании местоположения границ (согласовано/спорное)
от т.	до т.			
1	2	3	4	5
16	15	45.87	-	-
15	17	4.89	-	-
17	18	24.24	-	-
18	н349У	7.04	-	-
н349У	19	38.25	-	-
19	20	25.14	-	-
20	16	4.89	-	-
3. Сведения о характеристиках уточняемого земельного участка с кадастровым номером 53:23:7501602:7 :				
№ п/п	Наименование характеристики земельного участка	Значение характеристики		
1	2	3		
1.	Адрес земельного участка	-		
1.1.	Сведения о местоположении земельного участка (при отсутствии адреса) в структурированном в соответствии с федеральной информационной адресной системой виде	-		
1.2.	Дополнительные сведения о местоположении земельного участка	-		
2.	Площадь земельного участка \pm величина погрешности определения (вычисления) площади ($P \pm \Delta P$), м ²	1340 \pm 13		
3.	Формула, примененная для вычисления предельной погрешности определения площади земельного участка, с подставленными значениями и итоговые (вычисленные) значения (ΔP), м ²	$\Delta P = 3.5 * M_t * \sqrt{P} = 3.5 * 0,1 * \sqrt{1340} = 13$		
4.	Площадь земельного участка согласно сведениям Единого государственного реестра недвижимости (Р _{кад}), м ²	1372		
5.	Оценка расхождения Р и Р _{кад} (Р - Р _{кад}), м ²	32		
6.	Предельные минимальный и максимальный размеры земельного участка (Р _{мин} и Р _{макс}), м ²	-		
7.	Вид (виды) разрешенного использования	-		
7.1.	Дополнительные сведения об использовании земельного участка	-		
8.	Кадастровый или иной государственный учетный номер (инвентарный) здания, сооружения, объекта незавершенного строительства, расположенного на земельном участке	-		
9.	Сведения о земельных участках (землях общего пользования, территории общего пользования), посредством которых обеспечивается доступ	Земли общего пользования		
10.	Иные сведения	-		
4. Пояснения к сведениям об уточняемом земельном участке с кадастровым номером 53:23:7501602:7 :				
1.	-			

Сведения об уточняемых земельных участках

1. Сведения о характерных точках границы уточняемого земельного участка с кадастровым номером 53:23:7501602:8 :

Система координат МСК-53, зона 2

Зона №2

Обозначение характерных точек границ	Координаты, м				Метод определения координат	Формулы, примененные для расчета средней квадратической погрешности определения координат характерных точек границ (M _t), с подставленными в такие формулы значениями и итоговые (вычисленные) значения M _t , м	Описание закрепления точки
	содержатся в Едином государственном реестре недвижимости		определены в результате выполнения комплексных кадастровых работ				
	X	Y	X	Y			
1	2	3	4	5	6	7	8
						-	
19	582840.90	2182039.70	582842.77	2182038.20	Метод спутниковых геодезических измерений (определений)	0.1	-
18	582802.15	2182059.19	582807.36	2182052.67	Метод спутниковых геодезических измерений (определений)	0.1	-
21	582800.08	2182055.78	582800.82	2182055.28	Метод спутниковых геодезических измерений (определений)	0.1	-
22	582795.37	2182042.50	582795.37	2182042.50	Метод спутниковых геодезических измерений (определений)	0.1	-
23	582789.89	2182028.12	582789.89	2182028.12	Метод спутниковых геодезических измерений (определений)	0.1	-
24	582830.51	2182017.71	582804.11	2182021.56	Метод спутниковых геодезических измерений (определений)	0.1	-
н350У	-	-	582804.69	2182023.06	Метод спутниковых геодезических измерений (определений)	0.1	-
25	582833.57	2182024.19	582831.57	2182012.71	Метод спутниковых геодезических измерений (определений)	0.1	-
19	582840.90	2182039.70	582842.77	2182038.20	Метод спутниковых геодезических измерений (определений)	0.1	-

2. Сведения о частях границ уточняемого земельного участка с кадастровым номером 53:23:7501602:8 :				
Обозначение части границ		Горизонтальное проложение (S), м	Описание прохождения части границ	Сведения о согласовании местоположения границ (согласовано/спорное)
от т.	до т.			
1	2	3	4	5
19	18	38.25	-	-
18	21	7.04	-	-
21	22	13.89	-	-
22	23	15.39	-	-
23	24	15.66	-	-
24	н350У	1.61	-	-
н350У	25	28.80	-	-
25	19	27.84	-	-

3. Сведения о характеристиках уточняемого земельного участка с кадастровым номером 53:23:7501602:8 :

№ п/п	Наименование характеристики земельного участка	Значение характеристики
1	2	3
1.	Адрес земельного участка	-
1.1.	Сведения о местоположении земельного участка (при отсутствии адреса) в структурированном в соответствии с федеральной информационной адресной системой виде	-
1.2.	Дополнительные сведения о местоположении земельного участка	-
2.	Площадь земельного участка ± величина погрешности определения (вычисления) площади ($P \pm \Delta P$), м ²	1290 ± 13
3.	Формула, примененная для вычисления предельной погрешности определения площади земельного участка, с подставленными значениями и итоговые (вычисленные) значения (ΔP), м ²	$\Delta P = 3.5 * M_t * \sqrt{P} = 3.5 * 0,1 * \sqrt{1290} = 13$
4.	Площадь земельного участка согласно сведениям Единого государственного реестра недвижимости (Ркад), м ²	1200
5.	Оценка расхождения Р и Ркад ($P - P_{кад}$), м ²	90
6.	Предельные минимальный и максимальный размеры земельного участка (Рмин и Рмакс), м ²	- -
7.	Вид (виды) разрешенного использования	-
7.1.	Дополнительные сведения об использовании земельного участка	-
8.	Кадастровый или иной государственный учетный номер (инвентарный) здания, сооружения, объекта незавершенного строительства, расположенного на земельном участке	-
9.	Сведения о земельных участках (землях общего пользования, территории общего пользования), посредством которых обеспечивается доступ	Земли общего пользования
10.	Иные сведения	-

4. Пояснения к сведениям об уточняемом земельном участке с кадастровым номером 53:23:7501602:8 :

1.	-
----	---

Сведения об уточняемых земельных участках

1. Сведения о характерных точках границы уточняемого земельного участка с кадастровым номером 53:23:7501602:11 :

Система координат МСК-53, зона 2

Зона №2

Обозначение характерных точек границ	Координаты, м				Метод определения координат	Формулы, примененные для расчета средней квадратической погрешности определения координат характерных точек границ (M _t), с подставленными в такие формулы значениями и итоговые (вычисленные) значения M _t , м	Описание закрепления точки
	содержатся в Едином государственном реестре недвижимости		определены в результате выполнения комплексных кадастровых работ				
	X	Y	X	Y			
1	2	3	4	5	6	7	8
						-	
15	582811.00	2182082.57	582811.00	2182082.57	Метод спутниковых геодезических измерений (определений)	0.1	-
14	582817.97	2182099.80	582817.97	2182099.80	Метод спутниковых геодезических измерений (определений)	0.1	-
26	582779.65	2182113.24	582779.65	2182113.24	Метод спутниковых геодезических измерений (определений)	0.1	-
27	582771.30	2182090.12	582771.30	2182090.12	Метод спутниковых геодезических измерений (определений)	0.1	-
17	582809.57	2182077.89	582809.57	2182077.89	Метод спутниковых геодезических измерений (определений)	0.1	-
15	582811.00	2182082.57	582811.00	2182082.57	Метод спутниковых геодезических измерений (определений)	0.1	-

2. Сведения о частях границ уточняемого земельного участка с кадастровым номером 53:23:7501602:11 :

Обозначение части границ		Горизонтальное проложение (S), м	Описание прохождения части границ	Сведения о согласовании местоположения границ (согласовано/спорное)
от т.	до т.			
1	2	3	4	5
15	14	18.59	-	-
14	26	40.61	-	-
26	27	24.58	-	-
27	17	40.18	-	-
17	15	4.89	-	-

3. Сведения о характеристиках уточняемого земельного участка с кадастровым номером 53:23:7501602:11 :		
№ п/п	Наименование характеристики земельного участка	Значение характеристики
1	2	3
1.	Адрес земельного участка	-
1.1.	Сведения о местоположении земельного участка (при отсутствии адреса) в структурированном в соответствии с федеральной информационной адресной системой виде	-
1.2.	Дополнительные сведения о местоположении земельного участка	-
2.	Площадь земельного участка \pm величина погрешности определения (вычисления) площади ($P \pm \Delta P$), м ²	966 \pm 11
3.	Формула, примененная для вычисления предельной погрешности определения площади земельного участка, с подставленными значениями и итоговые (вычисленные) значения (ΔP), м ²	$\Delta P = 3.5 * M_t * \sqrt{P} = 3.5 * 0,1 * \sqrt{966} = 11$
4.	Площадь земельного участка согласно сведениям Единого государственного реестра недвижимости ($P_{\text{кад}}$), м ²	966
5.	Оценка расхождения P и $P_{\text{кад}}$ ($P - P_{\text{кад}}$), м ²	-
6.	Предельные минимальный и максимальный размеры земельного участка ($P_{\text{мин}}$ и $P_{\text{макс}}$), м ²	- -
7.	Вид (виды) разрешенного использования	-
7.1.	Дополнительные сведения об использовании земельного участка	-
8.	Кадастровый или иной государственный учетный номер (инвентарный) здания, сооружения, объекта незавершенного строительства, расположенного на земельном участке	-
9.	Сведения о земельных участках (землях общего пользования, территории общего пользования), посредством которых обеспечивается доступ	Земли общего пользования
10.	Иные сведения	-
4. Пояснения к сведениям об уточняемом земельном участке с кадастровым номером 53:23:7501602:11 :		
1.	-	

Сведения об уточняемых земельных участках

1. Сведения о характерных точках границы уточняемого земельного участка с кадастровым номером 53:23:7501602:14 :

Система координат МСК-53, зона 2

Зона №2

Обозначение характерных точек границ	Координаты, м				Метод определения координат	Формулы, примененные для расчета средней квадратической погрешности определения координат характерных точек границ (M _t), с подставленными в такие формулы значениями и итоговые (вычисленные) значения M _t , м	Описание закрепле ния точки
	содержатся в Едином государственном реестре недвижимости		определены в результате выполнения комплексных кадастровых работ				
	X	Y	X	Y			
1	2	3	4	5	6	7	8
						-	
37	582775.44	2181996.80	582775.44	2181996.80	Метод спутниковых геодезических измерений (определений)	0.1	-
35	582780.10	2182006.00	582780.10	2182006.00	Метод спутниковых геодезических измерений (определений)	0.1	-
34	582774.23	2182007.60	582774.23	2182007.60	Метод спутниковых геодезических измерений (определений)	0.1	-
33	582747.76	2182017.24	582747.76	2182017.24	Метод спутниковых геодезических измерений (определений)	0.1	-
38	582740.95	2182020.10	582740.95	2182020.10	Метод спутниковых геодезических измерений (определений)	0.1	-
39	582728.42	2181996.13	582728.42	2181996.13	Метод спутниковых геодезических измерений (определений)	0.1	-
40	582756.58	2181985.09	582756.58	2181985.09	Метод спутниковых геодезических измерений (определений)	0.1	-
41	582769.24	2181980.13	582769.24	2181980.13	Метод спутниковых геодезических измерений (определений)	0.1	-
37	582775.44	2181996.80	582775.44	2181996.80	Метод спутниковых геодезических измерений (определений)	0.1	-

2. Сведения о частях границ уточняемого земельного участка с кадастровым номером 53:23:7501602:14 :				
Обозначение части границ		Горизонтальное проложение (S), м	Описание прохождения части границ	Сведения о согласовании местоположения границ (согласовано/спорное)
от т.	до т.			
1	2	3	4	5
37	35	10.31	-	-
35	34	6.08	-	-
34	33	28.17	-	-
33	38	7.39	-	-
38	39	27.05	-	-
39	40	30.25	-	-
40	41	13.60	-	-
41	37	17.79	-	-
3. Сведения о характеристиках уточняемого земельного участка с кадастровым номером 53:23:7501602:14 :				
№ п/п	Наименование характеристики земельного участка	Значение характеристики		
1	2	3		
1.	Адрес земельного участка	-		
1.1.	Сведения о местоположении земельного участка (при отсутствии адреса) в структурированном в соответствии с федеральной информационной адресной системой виде	-		
1.2.	Дополнительные сведения о местоположении земельного участка	-		
2.	Площадь земельного участка \pm величина погрешности определения (вычисления) площади ($P \pm \Delta P$), м ²	1147 \pm 12		
3.	Формула, примененная для вычисления предельной погрешности определения площади земельного участка, с подставленными значениями и итоговые (вычисленные) значения (ΔP), м ²	$\Delta P = 3.5 * M_t * \sqrt{P} = 3.5 * 0,1 * \sqrt{1147} = 12$		
4.	Площадь земельного участка согласно сведениям Единого государственного реестра недвижимости (Ркад), м ²	1147		
5.	Оценка расхождения Р и Ркад ($P - P_{кад}$), м ²	-		
6.	Предельные минимальный и максимальный размеры земельного участка (Рмин и Рмакс), м ²	-		
7.	Вид (виды) разрешенного использования	-		
7.1.	Дополнительные сведения об использовании земельного участка	-		
8.	Кадастровый или иной государственный учетный номер (инвентарный) здания, сооружения, объекта незавершенного строительства, расположенного на земельном участке	-		
9.	Сведения о земельных участках (землях общего пользования, территории общего пользования), посредством которых обеспечивается доступ	Земли общего пользования		
10.	Иные сведения	-		
4. Пояснения к сведениям об уточняемом земельном участке с кадастровым номером 53:23:7501602:14 :				
1.	-			

Сведения об уточняемых земельных участках

1. Сведения о характерных точках границы уточняемого земельного участка с кадастровым номером 53:23:7501602:17 :

Система координат МСК-53, зона 2

Зона №2

Обозначение характерных точек границ	Координаты, м				Метод определения координат	Формулы, примененные для расчета средней квадратической погрешности определения координат характерных точек границ (M _t), с подставленными в такие формулы значениями и итоговые (вычисленные) значения M _t , м	Описание закрепления точки
	содержатся в Едином государственном реестре недвижимости		определены в результате выполнения комплексных кадастровых работ				
	X	Y	X	Y			
1	2	3	4	5	6	7	8
						-	
42	582693.85	2181875.39	582693.85	2181875.39	Метод спутниковых геодезических измерений (определений)	0.1	-
43	582667.62	2181891.93	582667.62	2181891.93	Метод спутниковых геодезических измерений (определений)	0.1	-
44	582645.75	2181863.53	582645.80	2181863.49	Метод спутниковых геодезических измерений (определений)	0.1	-
45	582668.31	2181846.17	582668.31	2181846.17	Метод спутниковых геодезических измерений (определений)	0.1	-
46	582693.61	2181873.64	582693.61	2181873.64	Метод спутниковых геодезических измерений (определений)	0.1	-
42	582693.85	2181875.39	582693.85	2181875.39	Метод спутниковых геодезических измерений (определений)	0.1	-

2. Сведения о частях границ уточняемого земельного участка с кадастровым номером 53:23:7501602:17 :

Обозначение части границ		Горизонтальное проложение (S), м	Описание прохождения части границ	Сведения о согласовании местоположения границ (согласовано/спорное)
от т.	до т.			
1	2	3	4	5
42	43	31.01	-	-
43	44	35.85	-	-
44	45	28.40	-	-
45	46	37.35	-	-
46	42	1.77	-	-

3. Сведения о характеристиках уточняемого земельного участка с кадастровым номером 53:23:7501602:17 :		
№ п/п	Наименование характеристики земельного участка	Значение характеристики
1	2	3
1.	Адрес земельного участка	-
1.1.	Сведения о местоположении земельного участка (при отсутствии адреса) в структурированном в соответствии с федеральной информационной адресной системой виде	-
1.2.	Дополнительные сведения о местоположении земельного участка	-
2.	Площадь земельного участка \pm величина погрешности определения (вычисления) площади ($P \pm \Delta P$), м ²	1122 \pm 12
3.	Формула, примененная для вычисления предельной погрешности определения площади земельного участка, с подставленными значениями и итоговые (вычисленные) значения (ΔP), м ²	$\Delta P = 3.5 * M_t * \sqrt{P} = 3.5 * 0,1 * \sqrt{1122} = 12$
4.	Площадь земельного участка согласно сведениям Единого государственного реестра недвижимости ($P_{\text{кад}}$), м ²	1122
5.	Оценка расхождения P и $P_{\text{кад}}$ ($P - P_{\text{кад}}$), м ²	-
6.	Предельные минимальный и максимальный размеры земельного участка ($P_{\text{мин}}$ и $P_{\text{макс}}$), м ²	- -
7.	Вид (виды) разрешенного использования	-
7.1.	Дополнительные сведения об использовании земельного участка	-
8.	Кадастровый или иной государственный учетный номер (инвентарный) здания, сооружения, объекта незавершенного строительства, расположенного на земельном участке	-
9.	Сведения о земельных участках (землях общего пользования, территории общего пользования), посредством которых обеспечивается доступ	Земли общего пользования
10.	Иные сведения	-
4. Пояснения к сведениям об уточняемом земельном участке с кадастровым номером 53:23:7501602:17 :		
1.	-	

Сведения об уточняемых земельных участках

1. Сведения о характерных точках границы уточняемого земельного участка с кадастровым номером 53:23:7501602:20 :

Система координат МСК-53, зона 2

Зона №2

Обозначение характерных точек границ	Координаты, м				Метод определения координат	Формулы, примененные для расчета средней квадратической погрешности определения координат характерных точек границ (M _t), с подставленными в такие формулы значениями и итоговые (вычисленные) значения M _t , м	Описание закрепления точки
	содержатся в Едином государственном реестре недвижимости		определены в результате выполнения комплексных кадастровых работ				
	X	Y	X	Y			
1	2	3	4	5	6	7	8
						-	
53	582666.44	2182013.25	582666.44	2182013.25	Метод спутниковых геодезических измерений (определений)	0.1	-
52	582667.98	2182012.24	582667.98	2182012.24	Метод спутниковых геодезических измерений (определений)	0.1	-
51	582668.25	2182010.51	582668.25	2182010.51	Метод спутниковых геодезических измерений (определений)	0.1	-
50	582691.65	2181997.43	582691.65	2181997.43	Метод спутниковых геодезических измерений (определений)	0.1	-
49	582703.28	2181991.64	582703.28	2181991.64	Метод спутниковых геодезических измерений (определений)	0.1	-
56	582716.21	2182018.20	582716.78	2182017.16	Метод спутниковых геодезических измерений (определений)	0.1	-
57	582678.54	2182038.11	582678.54	2182038.11	Метод спутниковых геодезических измерений (определений)	0.1	-
58	582675.45	2182032.38	582675.45	2182032.38	Метод спутниковых геодезических измерений (определений)	0.1	-
59	582667.51	2182019.74	582667.51	2182019.74	Метод спутниковых геодезических измерений (определений)	0.1	-
60	582667.78	2182018.00	582667.78	2182018.00	Метод спутниковых геодезических измерений (определений)	0.1	-

1. Сведения о характерных точках границы уточняемого земельного участка с кадастровым номером 53:23:7501602:20 :							
Система координат МСК-53, зона 2							Зона № 2
Обозначение характерных точек границ	Координаты, м				Метод определения координат	Формулы, примененные для расчета средней квадратической погрешности определения координат характерных точек границ (Mt), с подставленными в такие формулы значениями и итоговые (вычисленные) значения Mt, м	Описание закрепления точки
	содержатся в Едином государственном реестре недвижимости		определены в результате выполнения комплексных кадастровых работ				
	X	Y	X	Y			
1	2	3	4	5	6	7	8
61	582665.22	2182014.04	582665.22	2182014.04	Метод спутниковых геодезических измерений (определений)	0.1	-
53	582666.44	2182013.25	582666.44	2182013.25	Метод спутниковых геодезических измерений (определений)	0.1	-
2. Сведения о частях границ уточняемого земельного участка с кадастровым номером 53:23:7501602:20 :							
Обозначение части границ		Горизонтальное проложение (S), м	Описание прохождения части границ	Сведения о согласовании местоположения границ (согласовано/спорное)			
от т.	до т.						
1	2	3	4	5			
53	52	1.84	-	-			
52	51	1.75	-	-			
51	50	26.81	-	-			
50	49	12.99	-	-			
49	56	28.87	-	-			
56	57	43.60	-	-			
57	58	6.51	-	-			
58	59	14.93	-	-			
59	60	1.76	-	-			
60	61	4.72	-	-			
61	53	1.45	-	-			
3. Сведения о характеристиках уточняемого земельного участка с кадастровым номером 53:23:7501602:20 :							
№ п/п	Наименование характеристики земельного участка			Значение характеристики			
1	2			3			
1.	Адрес земельного участка			-			
1.1.	Сведения о местоположении земельного участка (при отсутствии адреса) в структурированном в соответствии с федеральной информационной адресной системой виде			-			
1.2.	Дополнительные сведения о местоположении земельного участка			-			
2.	Площадь земельного участка ± величина погрешности определения (вычисления) площади ($P \pm \Delta P$), м ²			1280 ± 13			

3. Сведения о характеристиках уточняемого земельного участка с кадастровым номером 53:23:7501602:20 :		
№ п/п	Наименование характеристики земельного участка	Значение характеристики
1	2	3
3.	Формула, примененная для вычисления предельной погрешности определения площади земельного участка, с подставленными значениями и итоговые (вычисленные) значения (ΔP), м ²	$\Delta P=3.5*Mt*\sqrt{P}=3.5*0,1*\sqrt{1280}=13$
4.	Площадь земельного участка согласно сведениям Единого государственного реестра недвижимости (Ркад), м ²	1279
5.	Оценка расхождения Р и Ркад (Р - Ркад), м ²	1
6.	Предельные минимальный и максимальный размеры земельного участка (Рмин и Рмакс), м ²	- -
7.	Вид (виды) разрешенного использования	-
7.1.	Дополнительные сведения об использовании земельного участка	-
8.	Кадастровый или иной государственный учетный номер (инвентарный) здания, сооружения, объекта незавершенного строительства, расположенного на земельном участке	-
9.	Сведения о земельных участках (землях общего пользования, территории общего пользования), посредством которых обеспечивается доступ	Земли общего пользования
10.	Иные сведения	-
4. Пояснения к сведениям об уточняемом земельном участке с кадастровым номером 53:23:7501602:20 :		
1.	-	

Сведения об уточняемых земельных участках

1. Сведения о характерных точках границы уточняемого земельного участка с кадастровым номером 53:23:7501602:21 :

Система координат МСК-53, зона 2

Зона №2

Обозначение характерных точек границ	Координаты, м				Метод определения координат	Формулы, примененные для расчета средней квадратической погрешности определения координат характерных точек границ (M _t), с подставленными в такие формулы значениями и итоговые (вычисленные) значения M _t , м	Описание закрепления точки
	содержатся в Едином государственном реестре недвижимости		определены в результате выполнения комплексных кадастровых работ				
	X	Y	X	Y			
1	2	3	4	5	6	7	8
						-	
57	582678.54	2182038.11	582678.54	2182038.11	Метод спутниковых геодезических измерений (определений)	0.1	-
56	582716.21	2182018.20	582716.78	2182017.16	Метод спутниковых геодезических измерений (определений)	0.1	-
62	582728.38	2182043.20	582728.38	2182043.20	Метод спутниковых геодезических измерений (определений)	0.1	-
63	582713.99	2182050.93	582713.99	2182050.93	Метод спутниковых геодезических измерений (определений)	0.1	-
64	582696.61	2182061.14	582696.61	2182061.14	Метод спутниковых геодезических измерений (определений)	0.1	-
65	582693.34	2182062.84	582693.12	2182062.50	Метод спутниковых геодезических измерений (определений)	0.1	-
66	582691.07	2182059.34	582691.07	2182059.34	Метод спутниковых геодезических измерений (определений)	0.1	-
67	582684.67	2182048.49	582684.67	2182048.49	Метод спутниковых геодезических измерений (определений)	0.1	-
57	582678.54	2182038.11	582678.54	2182038.11	Метод спутниковых геодезических измерений (определений)	0.1	-

2. Сведения о частях границ уточняемого земельного участка с кадастровым номером 53:23:7501602:21 :				
Обозначение части границ		Горизонтальное проложение (S), м	Описание прохождения части границ	Сведения о согласовании местоположения границ (согласовано/спорное)
от т.	до т.			
1	2	3	4	5
57	56	43.60	-	-
56	62	28.51	-	-
62	63	16.33	-	-
63	64	20.16	-	-
64	65	3.75	-	-
65	66	3.77	-	-
66	67	12.60	-	-
67	57	12.05	-	-
3. Сведения о характеристиках уточняемого земельного участка с кадастровым номером 53:23:7501602:21 :				
№ п/п	Наименование характеристики земельного участка	Значение характеристики		
1	2	3		
1.	Адрес земельного участка	-		
1.1.	Сведения о местоположении земельного участка (при отсутствии адреса) в структурированном в соответствии с федеральной информационной адресной системой виде	-		
1.2.	Дополнительные сведения о местоположении земельного участка	-		
2.	Площадь земельного участка ± величина погрешности определения (вычисления) площади ($P \pm \Delta P$), м ²	1195 ± 12		
3.	Формула, примененная для вычисления предельной погрешности определения площади земельного участка, с подставленными значениями и итоговые (вычисленные) значения (ΔP), м ²	$\Delta P = 3.5 * M_t * \sqrt{P} = 3.5 * 0,1 * \sqrt{1195} = 12$		
4.	Площадь земельного участка согласно сведениям Единого государственного реестра недвижимости (Р _{кад}), м ²	1200		
5.	Оценка расхождения Р и Р _{кад} (Р - Р _{кад}), м ²	5		
6.	Предельные минимальный и максимальный размеры земельного участка (Р _{мин} и Р _{макс}), м ²	-		
7.	Вид (виды) разрешенного использования	-		
7.1.	Дополнительные сведения об использовании земельного участка	-		
8.	Кадастровый или иной государственный учетный номер (инвентарный) здания, сооружения, объекта незавершенного строительства, расположенного на земельном участке	-		
9.	Сведения о земельных участках (землях общего пользования, территории общего пользования), посредством которых обеспечивается доступ	Земли общего пользования		
10.	Иные сведения	-		
4. Пояснения к сведениям об уточняемом земельном участке с кадастровым номером 53:23:7501602:21 :				
1.	-			

Сведения об уточняемых земельных участках

1. Сведения о характерных точках границы уточняемого земельного участка с кадастровым номером 53:23:7501602:28 :

Система координат МСК-53, зона 2					Зона №2		
Обозначение характерных точек границ	Координаты, м				Метод определения координат	Формулы, примененные для расчета средней квадратической погрешности определения координат характерных точек границ (M _t), с подставленными в такие формулы значениями и итоговые (вычисленные) значения M _t , м	Описание закрепления точки
	содержатся в Едином государственном реестре недвижимости		определены в результате выполнения комплексных кадастровых работ				
	X	Y	X	Y			
1	2	3	4	5	6	7	8
						-	
74	582705.51	2182085.57	582704.61	2182085.23	Метод спутниковых геодезических измерений (определений)	0.10	-
73	582707.18	2182089.19	582706.74	2182089.43	Метод спутниковых геодезических измерений (определений)	0.10	-
85	582711.20	2182096.92	582711.20	2182096.92	Метод спутниковых геодезических измерений (определений)	0.10	-
86	582719.64	2182112.25	582719.64	2182112.25	Метод спутниковых геодезических измерений (определений)	0.10	-
87	582673.85	2182132.84	582673.85	2182132.84	Метод спутниковых геодезических измерений (определений)	0.10	-
88	582659.91	2182106.47	582659.91	2182106.47	Метод спутниковых геодезических измерений (определений)	0.10	-
74	582705.51	2182085.57	582704.61	2182085.23	Метод спутниковых геодезических измерений (определений)	0.10	-

2. Сведения о частях границ уточняемого земельного участка с кадастровым номером 53:23:7501602:28 :

Обозначение части границ		Горизонтальное проложение (S), м	Описание прохождения части границ	Сведения о согласовании местоположения границ (согласовано/спорное)
от т.	до т.			
1	2	3	4	5
74	73	4.71	-	-
73	85	8.72	-	-
85	86	17.50	-	-

2. Сведения о частях границ уточняемого земельного участка с кадастровым номером 53:23:7501602:28 :				
Обозначение части границ		Горизонтальное проложение (S), м	Описание прохождения части границ	Сведения о согласовании местоположения границ (согласовано/спорное)
от т.	до т.			
1	2	3	4	5
86	87	50.21	-	-
87	88	29.83	-	-
88	74	49.49	-	-
3. Сведения о характеристиках уточняемого земельного участка с кадастровым номером 53:23:7501602:28 :				
№ п/п	Наименование характеристики земельного участка		Значение характеристики	
1	2		3	
1.	Адрес земельного участка		-	
1.1.	Сведения о местоположении земельного участка (при отсутствии адреса) в структурированном в соответствии с федеральной информационной адресной системой виде		-	
1.2.	Дополнительные сведения о местоположении земельного участка		-	
2.	Площадь земельного участка \pm величина погрешности определения (вычисления) площади ($P \pm \Delta P$), м ²		1511 \pm 14	
3.	Формула, примененная для вычисления предельной погрешности определения площади земельного участка, с подставленными значениями и итоговые (вычисленные) значения (ΔP), м ²		$\Delta P = 3.5 * M_t * \sqrt{P} = 3.5 * 0,1 * \sqrt{1511} = 14$	
4.	Площадь земельного участка согласно сведениям Единого государственного реестра недвижимости (Ркад), м ²		1498	
5.	Оценка расхождения Р и Ркад ($P - P_{кад}$), м ²		13	
6.	Предельные минимальный и максимальный размеры земельного участка (Рмин и Рмакс), м ²		-	
7.	Вид (виды) разрешенного использования		-	
7.1.	Дополнительные сведения об использовании земельного участка		-	
8.	Кадастровый или иной государственный учетный номер (инвентарный) здания, сооружения, объекта незавершенного строительства, расположенного на земельном участке		-	
9.	Сведения о земельных участках (землях общего пользования, территории общего пользования), посредством которых обеспечивается доступ		Земли общего пользования	
10.	Иные сведения		-	
4. Пояснения к сведениям об уточняемом земельном участке с кадастровым номером 53:23:7501602:28 :				
1.	-			

Сведения об уточняемых земельных участках

1. Сведения о характерных точках границы уточняемого земельного участка с кадастровым номером 53:23:7501602:31 :

Система координат МСК-53, зона 2

Зона №2

Обозначение характерных точек границ	Координаты, м				Метод определения координат	Формулы, примененные для расчета средней квадратической погрешности определения координат характерных точек границ (M _t), с подставленными в такие формулы значениями и итоговые (вычисленные) значения M _t , м	Описание закрепления точки
	содержатся в Едином государственном реестре недвижимости		определены в результате выполнения комплексных кадастровых работ				
	X	Y	X	Y			
1	2	3	4	5	6	7	8
						-	
54	582662.30	2182006.20	582662.30	2182006.20	Метод спутниковых геодезических измерений (определений)	0.1	-
53	582666.44	2182013.25	582666.44	2182013.25	Метод спутниковых геодезических измерений (определений)	0.1	-
61	582665.22	2182014.04	582665.22	2182014.04	Метод спутниковых геодезических измерений (определений)	0.1	-
60	582667.78	2182018.00	582667.78	2182018.00	Метод спутниковых геодезических измерений (определений)	0.1	-
59	582667.51	2182019.74	582667.51	2182019.74	Метод спутниковых геодезических измерений (определений)	0.1	-
58	582675.45	2182032.38	582675.45	2182032.38	Метод спутниковых геодезических измерений (определений)	0.1	-
89	582651.20	2182044.65	582651.20	2182044.65	Метод спутниковых геодезических измерений (определений)	0.1	-
90	582632.33	2182054.15	582632.33	2182054.15	Метод спутниковых геодезических измерений (определений)	0.1	-
91	582618.42	2182027.59	582618.42	2182027.59	Метод спутниковых геодезических измерений (определений)	0.1	Закрепление отсутствует
92	582619.30	2182027.20	582619.30	2182027.20	Метод спутниковых геодезических измерений (определений)	0.1	-

1. Сведения о характерных точках границы уточняемого земельного участка с кадастровым номером 53:23:7501602:31 :							
Система координат МСК-53, зона 2							Зона № 2
Обозначение характерных точек границ	Координаты, м				Метод определения координат	Формулы, примененные для расчета средней квадратической погрешности определения координат характерных точек границ (Mt), с подставленными в такие формулы значениями и итоговые (вычисленные) значения Mt, м	Описание закрепления точки
	содержатся в Едином государственном реестре недвижимости		определены в результате выполнения комплексных кадастровых работ				
	X	Y	X	Y			
1	2	3	4	5	6	7	8
93	582656.98	2182009.26	582656.98	2182009.26	Метод спутниковых геодезических измерений (определений)	0.1	-
54	582662.30	2182006.20	582662.30	2182006.20	Метод спутниковых геодезических измерений (определений)	0.1	-
2. Сведения о частях границ уточняемого земельного участка с кадастровым номером 53:23:7501602:31 :							
Обозначение части границ		Горизонтальное проложение (S), м	Описание прохождения части границ	Сведения о согласовании местоположения границ (согласовано/спорное)			
от т.	до т.						
1	2	3	4	5			
54	53	8.18	-	-			
53	61	1.45	-	-			
61	60	4.72	-	-			
60	59	1.76	-	-			
59	58	14.93	-	-			
58	89	27.18	-	-			
89	90	21.13	-	-			
90	91	29.98	-	-			
91	92	0.96	-	-			
92	93	41.73	-	-			
93	54	6.14	-	-			
3. Сведения о характеристиках уточняемого земельного участка с кадастровым номером 53:23:7501602:31 :							
№ п/п	Наименование характеристики земельного участка			Значение характеристики			
1	2			3			
1.	Адрес земельного участка			-			
1.1.	Сведения о местоположении земельного участка (при отсутствии адреса) в структурированном в соответствии с федеральной информационной адресной системой виде			-			
1.2.	Дополнительные сведения о местоположении земельного участка			-			
2.	Площадь земельного участка ± величина погрешности определения (вычисления) площади ($P \pm \Delta P$), м ²			1416 ± 13			

3. Сведения о характеристиках уточняемого земельного участка с кадастровым номером 53:23:7501602:31 :		
№ п/п	Наименование характеристики земельного участка	Значение характеристики
1	2	3
3.	Формула, примененная для вычисления предельной погрешности определения площади земельного участка, с подставленными значениями и итоговые (вычисленные) значения (ΔP), м ²	$\Delta P=3.5*Mt*\sqrt{P}=3.5*0,1*\sqrt{1416}=13$
4.	Площадь земельного участка согласно сведениям Единого государственного реестра недвижимости (Ркад), м ²	1200
5.	Оценка расхождения Р и Ркад (Р - Ркад), м ²	216
6.	Предельные минимальный и максимальный размеры земельного участка (Рмин и Рмакс), м ²	- -
7.	Вид (виды) разрешенного использования	-
7.1.	Дополнительные сведения об использовании земельного участка	-
8.	Кадастровый или иной государственный учетный номер (инвентарный) здания, сооружения, объекта незавершенного строительства, расположенного на земельном участке	-
9.	Сведения о земельных участках (землях общего пользования, территории общего пользования), посредством которых обеспечивается доступ	Земли общего пользования
10.	Иные сведения	-
4. Пояснения к сведениям об уточняемом земельном участке с кадастровым номером 53:23:7501602:31 :		
1.	-	

Сведения об уточняемых земельных участках

1. Сведения о характерных точках границы уточняемого земельного участка с кадастровым номером 53:23:7501602:36 :

Система координат МСК-53, зона 2

Зона №2

Обозначение характерных точек границ	Координаты, м				Метод определения координат	Формулы, примененные для расчета средней квадратической погрешности определения координат характерных точек границ (M _t), с подставленными в такие формулы значениями и итоговые (вычисленные) значения M _t , м	Описание закрепления точки
	содержатся в Едином государственном реестре недвижимости		определены в результате выполнения комплексных кадастровых работ				
	X	Y	X	Y			
1	2	3	4	5	6	7	8
						-	
100	582586.97	2181872.66	582586.97	2181872.66	Метод спутниковых геодезических измерений (определений)	0.1	-
99	582579.64	2181878.76	582579.31	2181878.73	Метод спутниковых геодезических измерений (определений)	0.1	-
102	582574.86	2181872.59	582574.86	2181872.59	Метод спутниковых геодезических измерений (определений)	0.1	-
103	582570.85	2181867.58	582570.85	2181867.58	Метод спутниковых геодезических измерений (определений)	0.1	-
104	582561.69	2181855.42	582561.31	2181854.88	Метод спутниковых геодезических измерений (определений)	0.1	-
105	582561.31	2181854.88	582592.56	2181827.19	Метод спутниковых геодезических измерений (определений)	0.1	-
106	582593.31	2181828.17	582612.12	2181852.66	Метод спутниковых геодезических измерений (определений)	0.1	-
101	582612.12	2181852.66	-	-	Метод спутниковых геодезических измерений (определений)	0.3	-
100	582586.97	2181872.66	582586.97	2181872.66	Метод спутниковых геодезических измерений (определений)	0.1	-

2. Сведения о частях границ уточняемого земельного участка с кадастровым номером 53:23:7501602:36 :				
Обозначение части границ		Горизонтальное проложение (S), м	Описание прохождения части границ	Сведения о согласовании местоположения границ (согласовано/спорное)
от т.	до т.			
1	2	3	4	5
100	99	9.77	-	-
99	102	7.58	-	-
102	103	6.42	-	-
103	104	15.88	-	-
104	105	41.75	-	-
105	106	32.11	-	-
106	100	32.13	-	-
3. Сведения о характеристиках уточняемого земельного участка с кадастровым номером 53:23:7501602:36 :				
№ п/п	Наименование характеристики земельного участка		Значение характеристики	
1	2		3	
1.	Адрес земельного участка		-	
1.1.	Сведения о местоположении земельного участка (при отсутствии адреса) в структурированном в соответствии с федеральной информационной адресной системой виде		-	
1.2.	Дополнительные сведения о местоположении земельного участка		-	
2.	Площадь земельного участка ± величина погрешности определения (вычисления) площади ($P \pm \Delta P$), м ²		1294 ± 13	
3.	Формула, примененная для вычисления предельной погрешности определения площади земельного участка, с подставленными значениями и итоговые (вычисленные) значения (ΔP), м ²		$\Delta P = 3.5 * M_t * \sqrt{P} = 3.5 * 0,1 * \sqrt{1294} = 13$	
4.	Площадь земельного участка согласно сведениям Единого государственного реестра недвижимости (Р _{кад}), м ²		1271	
5.	Оценка расхождения Р и Р _{кад} (Р - Р _{кад}), м ²		23	
6.	Предельные минимальный и максимальный размеры земельного участка (Р _{мин} и Р _{макс}), м ²		-	
7.	Вид (виды) разрешенного использования		-	
7.1.	Дополнительные сведения об использовании земельного участка		-	
8.	Кадастровый или иной государственный учетный номер (инвентарный) здания, сооружения, объекта незавершенного строительства, расположенного на земельном участке		-	
9.	Сведения о земельных участках (землях общего пользования, территории общего пользования), посредством которых обеспечивается доступ		Земли общего пользования	
10.	Иные сведения		-	
4. Пояснения к сведениям об уточняемом земельном участке с кадастровым номером 53:23:7501602:36 :				
1.	-			

Сведения об уточняемых земельных участках

1. Сведения о характерных точках границы уточняемого земельного участка с кадастровым номером 53:23:7501602:37 :

Система координат МСК-53, зона 2

Зона №2

Обозначение характерных точек границ	Координаты, м				Метод определения координат	Формулы, примененные для расчета средней квадратической погрешности определения координат характерных точек границ (M _t), с подставленными в такие формулы значениями и итоговые (вычисленные) значения M _t , м	Описание закрепления точки
	содержатся в Едином государственном реестре недвижимости		определены в результате выполнения комплексных кадастровых работ				
	X	Y	X	Y			
1	2	3	4	5	6	7	8
						-	
106	582593.31	2181828.17	582592.56	2181827.19	Метод спутниковых геодезических измерений (определений)	0.1	-
105	582561.31	2181854.88	582561.31	2181854.88	Метод спутниковых геодезических измерений (определений)	0.1	-
107	582553.75	2181845.66	582553.75	2181845.66	Метод спутниковых геодезических измерений (определений)	0.1	-
108	582542.79	2181830.54	582542.47	2181830.08	Метод спутниковых геодезических измерений (определений)	0.1	-
109	582542.60	2181830.23	582574.13	2181803.23	Метод спутниковых геодезических измерений (определений)	0.1	-
110	582574.41	2181803.59	-	-	Метод спутниковых геодезических измерений (определений)	0.3	-
106	582593.31	2181828.17	582592.56	2181827.19	Метод спутниковых геодезических измерений (определений)	0.1	-

2. Сведения о частях границ уточняемого земельного участка с кадастровым номером 53:23:7501602:37 :

Обозначение части границ		Горизонтальное проложение (S), м	Описание прохождения части границ	Сведения о согласовании местоположения границ (согласовано/спорное)
от т.	до т.			
1	2	3	4	5
106	105	41.75	-	-
105	107	11.92	-	-
107	108	19.23	-	-

2. Сведения о частях границ уточняемого земельного участка с кадастровым номером 53:23:7501602:37 :				
Обозначение части границ		Горизонтальное проложение (S), м	Описание прохождения части границ	Сведения о согласовании местоположения границ (согласовано/спорное)
от т.	до т.			
1	2	3	4	5
108	109	41.51	-	-
109	106	30.23	-	-
3. Сведения о характеристиках уточняемого земельного участка с кадастровым номером 53:23:7501602:37 :				
№ п/п	Наименование характеристики земельного участка		Значение характеристики	
1	2		3	
1.	Адрес земельного участка		-	
1.1.	Сведения о местоположении земельного участка (при отсутствии адреса) в структурированном в соответствии с федеральной информационной адресной системой виде		-	
1.2.	Дополнительные сведения о местоположении земельного участка		-	
2.	Площадь земельного участка \pm величина погрешности определения (вычисления) площади ($P \pm \Delta P$), м ²		1282 \pm 13	
3.	Формула, примененная для вычисления предельной погрешности определения площади земельного участка, с подставленными значениями и итоговые (вычисленные) значения (ΔP), м ²		$\Delta P = 3.5 * M_t * \sqrt{P} = 3.5 * 0,1 * \sqrt{1282} = 13$	
4.	Площадь земельного участка согласно сведениям Единого государственного реестра недвижимости (Ркад), м ²		1293	
5.	Оценка расхождения Р и Ркад ($P - P_{кад}$), м ²		11	
6.	Предельные минимальный и максимальный размеры земельного участка ($P_{мин}$ и $P_{макс}$), м ²		-	
7.	Вид (виды) разрешенного использования		-	
7.1.	Дополнительные сведения об использовании земельного участка		-	
8.	Кадастровый или иной государственный учетный номер (инвентарный) здания, сооружения, объекта незавершенного строительства, расположенного на земельном участке		-	
9.	Сведения о земельных участках (землях общего пользования, территории общего пользования), посредством которых обеспечивается доступ		Земли общего пользования	
10.	Иные сведения		-	
4. Пояснения к сведениям об уточняемом земельном участке с кадастровым номером 53:23:7501602:37 :				
1.	-			

Сведения об уточняемых земельных участках

1. Сведения о характерных точках границы уточняемого земельного участка с кадастровым номером 53:23:7501602:41 :

Система координат МСК-53, зона 2					Зона №2		
Обозначение характерных точек границ	Координаты, м				Метод определения координат	Формулы, примененные для расчета средней квадратической погрешности определения координат характерных точек границ (M _t), с подставленными в такие формулы значениями и итоговые (вычисленные) значения M _t , м	Описание закрепле ния точки
	содержатся в Едином государственном реестре недвижимости		определены в результате выполнения комплексных кадастровых работ				
	X	Y	X	Y			
1	2	3	4	5	6	7	8
						-	
112	582519.97	2181732.83	582519.97	2181732.83	Метод спутниковых геодезических измерений (определений)	0.1	-
118	582504.55	2181746.96	582504.55	2181746.96	Метод спутниковых геодезических измерений (определений)	0.1	-
117	582487.49	2181761.49	582486.86	2181761.06	Метод спутниковых геодезических измерений (определений)	0.1	-
119	582471.30	2181750.35	582471.30	2181750.35	Метод спутниковых геодезических измерений (определений)	0.1	-
120	582500.95	2181713.93	582500.54	2181713.70	Метод спутниковых геодезических измерений (определений)	0.1	-
121	582513.75	2181724.70	582513.75	2181724.70	Метод спутниковых геодезических измерений (определений)	0.1	-
112	582519.97	2181732.83	582519.97	2181732.83	Метод спутниковых геодезических измерений (определений)	0.1	-

2. Сведения о частях границ уточняемого земельного участка с кадастровым номером 53:23:7501602:41 :

Обозначение части границ		Горизонтальное проложение (S), м	Описание прохождения части границ	Сведения о согласовании местоположения границ (согласовано/спорное)
от т.	до т.			
1	2	3	4	5
112	118	20.91	-	-
118	117	22.62	-	-
117	119	18.89	-	-

2. Сведения о частях границ уточняемого земельного участка с кадастровым номером 53:23:7501602:41 :				
Обозначение части границ		Горизонтальное проложение (S), м	Описание прохождения части границ	Сведения о согласовании местоположения границ (согласовано/спорное)
от т.	до т.			
1	2	3	4	5
119	120	46.88	-	-
120	121	17.19	-	-
121	112	10.24	-	-
3. Сведения о характеристиках уточняемого земельного участка с кадастровым номером 53:23:7501602:41 :				
№ п/п	Наименование характеристики земельного участка	Значение характеристики		
1	2	3		
1.	Адрес земельного участка	-		
1.1.	Сведения о местоположении земельного участка (при отсутствии адреса) в структурированном в соответствии с федеральной информационной адресной системой виде	-		
1.2.	Дополнительные сведения о местоположении земельного участка	-		
2.	Площадь земельного участка \pm величина погрешности определения (вычисления) площади ($P \pm \Delta P$), м ²	1068 \pm 11		
3.	Формула, примененная для вычисления предельной погрешности определения площади земельного участка, с подставленными значениями и итоговые (вычисленные) значения (ΔP), м ²	$\Delta P = 3.5 * M_t * \sqrt{P} = 3.5 * 0,1 * \sqrt{1068} = 11$		
4.	Площадь земельного участка согласно сведениям Единого государственного реестра недвижимости (Ркад), м ²	1087		
5.	Оценка расхождения Р и Ркад ($P - P_{кад}$), м ²	19		
6.	Предельные минимальный и максимальный размеры земельного участка (Рмин и Рмакс), м ²	-		
7.	Вид (виды) разрешенного использования	-		
7.1.	Дополнительные сведения об использовании земельного участка	-		
8.	Кадастровый или иной государственный учетный номер (инвентарный) здания, сооружения, объекта незавершенного строительства, расположенного на земельном участке	-		
9.	Сведения о земельных участках (землях общего пользования, территории общего пользования), посредством которых обеспечивается доступ	Земли общего пользования		
10.	Иные сведения	-		
4. Пояснения к сведениям об уточняемом земельном участке с кадастровым номером 53:23:7501602:41 :				
1.	-			

Сведения об уточняемых земельных участках

1. Сведения о характерных точках границы уточняемого земельного участка с кадастровым номером 53:23:7501602:42 :

Система координат МСК-53, зона 2

Зона №2

Обозначение характерных точек границ	Координаты, м				Метод определения координат	Формулы, примененные для расчета средней квадратической погрешности определения координат характерных точек границ (Mт), с подставленными в такие формулы значениями и итоговые (вычисленные) значения Mт, м	Описание закрепле ния точки
	содержатся в Едином государственном реестре недвижимости		определены в результате выполнения комплексных кадастровых работ				
	X	Y	X	Y			
1	2	3	4	5	6	7	8
						-	
122	582474.09	2181699.06	582473.81	2181698.91	Метод спутниковых геодезических измерений (определений)	0.1	-
123	582498.53	2181711.95	582496.92	2181711.63	Метод спутниковых геодезических измерений (определений)	0.1	-
120	582500.95	2181713.93	582500.54	2181713.70	Метод спутниковых геодезических измерений (определений)	0.1	-
124	582471.40	2181750.21	582471.30	2181750.35	Метод спутниковых геодезических измерений (определений)	0.1	-
125	582456.47	2181740.03	582456.36	2181740.01	Метод спутниковых геодезических измерений (определений)	0.1	-
126	582451.97	2181737.06	582452.66	2181737.51	Метод спутниковых геодезических измерений (определений)	0.1	-
127	582468.93	2181708.51	582467.36	2181710.52	Метод спутниковых геодезических измерений (определений)	0.1	-
122	582474.09	2181699.06	582473.81	2181698.91	Метод спутниковых геодезических измерений (определений)	0.1	-

2. Сведения о частях границ уточняемого земельного участка с кадастровым номером 53:23:7501602:42 :				
Обозначение части границ		Горизонтальное проложение (S), м	Описание прохождения части границ	Сведения о согласовании местоположения границ (согласовано/спорное)
от т.	до т.			
1	2	3	4	5
122	123	26.38	-	-
123	120	4.17	-	-
120	124	46.88	-	-
124	125	18.17	-	-
125	126	4.47	-	-
126	127	30.73	-	-
127	122	13.28	-	-
3. Сведения о характеристиках уточняемого земельного участка с кадастровым номером 53:23:7501602:42 :				
№ п/п	Наименование характеристики земельного участка	Значение характеристики		
1	2	3		
1.	Адрес земельного участка	-		
1.1.	Сведения о местоположении земельного участка (при отсутствии адреса) в структурированном в соответствии с федеральной информационной адресной системой виде	-		
1.2.	Дополнительные сведения о местоположении земельного участка	-		
2.	Площадь земельного участка ± величина погрешности определения (вычисления) площади ($P \pm \Delta P$), м ²	1204 ± 12		
3.	Формула, примененная для вычисления предельной погрешности определения площади земельного участка, с подставленными значениями и итоговые (вычисленные) значения (ΔP), м ²	$\Delta P = 3.5 * M_t * \sqrt{P} = 3.5 * 0,1 * \sqrt{1204} = 12$		
4.	Площадь земельного участка согласно сведениям Единого государственного реестра недвижимости (Р _{кад}), м ²	1225		
5.	Оценка расхождения Р и Р _{кад} (Р - Р _{кад}), м ²	21		
6.	Предельные минимальный и максимальный размеры земельного участка (Р _{мин} и Р _{макс}), м ²	-		
7.	Вид (виды) разрешенного использования	-		
7.1.	Дополнительные сведения об использовании земельного участка	-		
8.	Кадастровый или иной государственный учетный номер (инвентарный) здания, сооружения, объекта незавершенного строительства, расположенного на земельном участке	-		
9.	Сведения о земельных участках (землях общего пользования, территории общего пользования), посредством которых обеспечивается доступ	Земли общего пользования		
10.	Иные сведения	-		
4. Пояснения к сведениям об уточняемом земельном участке с кадастровым номером 53:23:7501602:42 :				
1.	-			

Сведения об уточняемых земельных участках

1. Сведения о характерных точках границы уточняемого земельного участка с кадастровым номером 53:23:7501602:47 :

Система координат МСК-53, зона 2					Зона №2		
Обозначение характерных точек границ	Координаты, м				Метод определения координат	Формулы, примененные для расчета средней квадратической погрешности определения координат характерных точек границ (M _t), с подставленными в такие формулы значениями и итоговые (вычисленные) значения M _t , м	Описание закрепления точки
	содержатся в Едином государственном реестре недвижимости		определены в результате выполнения комплексных кадастровых работ				
	X	Y	X	Y			
1	2	3	4	5	6	7	8
						-	
133	582406.66	2181710.50	582406.66	2181710.50	Метод спутниковых геодезических измерений (определений)	0.1	Закрепление отсутствует
132	582430.11	2181724.49	582430.11	2181724.49	Метод спутниковых геодезических измерений (определений)	0.1	-
141	582431.11	2181724.99	582431.11	2181724.99	Метод спутниковых геодезических измерений (определений)	0.1	-
142	582412.81	2181762.43	582412.81	2181762.43	Метод спутниковых геодезических измерений (определений)	0.1	-
143	582411.55	2181764.29	582411.55	2181764.29	Метод спутниковых геодезических измерений (определений)	0.1	Закрепление отсутствует
144	582388.54	2181748.65	582388.54	2181748.65	Метод спутниковых геодезических измерений (определений)	0.1	Закрепление отсутствует
133	582406.66	2181710.50	582406.66	2181710.50	Метод спутниковых геодезических измерений (определений)	0.1	Закрепление отсутствует

2. Сведения о частях границ уточняемого земельного участка с кадастровым номером 53:23:7501602:47 :

Обозначение части границ		Горизонтальное проложение (S), м	Описание прохождения части границ	Сведения о согласовании местоположения границ (согласовано/спорное)
от т.	до т.			
1	2	3	4	5
133	132	27.31	-	-
132	141	1.12	-	-
141	142	41.67	-	-

2. Сведения о частях границ уточняемого земельного участка с кадастровым номером 53:23:7501602:47 :				
Обозначение части границ		Горизонтальное проложение (S), м	Описание прохождения части границ	Сведения о согласовании местоположения границ (согласовано/спорное)
от т.	до т.			
1	2	3	4	5
142	143	2.25	-	-
143	144	27.82	-	-
144	133	42.23	-	-
3. Сведения о характеристиках уточняемого земельного участка с кадастровым номером 53:23:7501602:47 :				
№ п/п	Наименование характеристики земельного участка	Значение характеристики		
1	2	3		
1.	Адрес земельного участка	-		
1.1.	Сведения о местоположении земельного участка (при отсутствии адреса) в структурированном в соответствии с федеральной информационной адресной системой виде	-		
1.2.	Дополнительные сведения о местоположении земельного участка	-		
2.	Площадь земельного участка \pm величина погрешности определения (вычисления) площади ($P \pm \Delta P$), м ²	1208 \pm 12		
3.	Формула, примененная для вычисления предельной погрешности определения площади земельного участка, с подставленными значениями и итоговые (вычисленные) значения (ΔP), м ²	$\Delta P = 3.5 * M_t * \sqrt{P} = 3.5 * 0,1 * \sqrt{1208} = 12$		
4.	Площадь земельного участка согласно сведениям Единого государственного реестра недвижимости (Ркад), м ²	1160		
5.	Оценка расхождения Р и Ркад ($P - P_{кад}$), м ²	48		
6.	Предельные минимальный и максимальный размеры земельного участка (Рмин и Рмакс), м ²	-		
7.	Вид (виды) разрешенного использования	-		
7.1.	Дополнительные сведения об использовании земельного участка	-		
8.	Кадастровый или иной государственный учетный номер (инвентарный) здания, сооружения, объекта незавершенного строительства, расположенного на земельном участке	-		
9.	Сведения о земельных участках (землях общего пользования, территории общего пользования), посредством которых обеспечивается доступ	Земли общего пользования		
10.	Иные сведения	-		
4. Пояснения к сведениям об уточняемом земельном участке с кадастровым номером 53:23:7501602:47 :				
1.	-			

Сведения об уточняемых земельных участках

1. Сведения о характерных точках границы уточняемого земельного участка с кадастровым номером 53:23:7501602:48 :

Система координат МСК-53, зона 2

Зона №2

Обозначение характерных точек границ	Координаты, м				Метод определения координат	Формулы, примененные для расчета средней квадратической погрешности определения координат характерных точек границ (M _t), с подставленными в такие формулы значениями и итоговые (вычисленные) значения M _t , м	Описание закрепле ния точки
	содержатся в Едином государственном реестре недвижимости		определены в результате выполнения комплексных кадастровых работ				
	X	Y	X	Y			
1	2	3	4	5	6	7	8
						-	
142	582412.81	2181762.43	582412.81	2181762.43	Метод спутниковых геодезических измерений (определений)	0.1	-
141	582431.11	2181724.99	582431.11	2181724.99	Метод спутниковых геодезических измерений (определений)	0.1	-
145	582451.96	2181737.06	582452.66	2181737.51	Метод спутниковых геодезических измерений (определений)	0.1	-
146	582456.36	2181740.01	582456.36	2181740.01	Метод спутниковых геодезических измерений (определений)	0.1	-
147	582453.21	2181744.37	582453.21	2181744.37	Метод спутниковых геодезических измерений (определений)	0.1	-
148	582447.81	2181755.39	582447.81	2181755.39	Метод спутниковых геодезических измерений (определений)	0.1	-
149	582449.71	2181756.98	582449.71	2181756.98	Метод спутниковых геодезических измерений (определений)	0.1	-
150	582437.11	2181779.26	582435.15	2181777.42	Метод спутниковых геодезических измерений (определений)	0.1	-
151	582435.44	2181781.81	-	-	-	0.1	Закрепление отсутствует
152	582425.72	2181774.01	-	-	-	0.1	Закрепление отсутствует
143	582411.55	2181764.29	582411.55	2181764.29	Метод спутниковых геодезических измерений (определений)	0.1	Закрепление отсутствует

1. Сведения о характерных точках границы уточняемого земельного участка с кадастровым номером 53:23:7501602:48 :							
Система координат МСК-53, зона 2							Зона № 2
Обозначение характерных точек границ	Координаты, м				Метод определения координат	Формулы, примененные для расчета средней квадратической погрешности определения координат характерных точек границ (Mt), с подставленными в такие формулы значениями и итоговые (вычисленные) значения Mt, м	Описание закрепления точки
	содержатся в Едином государственном реестре недвижимости		определены в результате выполнения комплексных кадастровых работ				
	X	Y	X	Y			
1	2	3	4	5	6	7	8
142	582412.81	2181762.43	582412.81	2181762.43	Метод спутниковых геодезических измерений (определений)	0.1	-
2. Сведения о частях границ уточняемого земельного участка с кадастровым номером 53:23:7501602:48 :							
Обозначение части границ		Горизонтальное проложение (S), м	Описание прохождения части границ	Сведения о согласовании местоположения границ (согласовано/спорное)			
от т.	до т.						
1	2	3	4	5			
142	141	41.67	-	-			
141	145	24.92	-	-			
145	146	4.47	-	-			
146	147	5.38	-	-			
147	148	12.27	-	-			
148	149	2.48	-	-			
149	150	25.10	-	-			
150	143	27.01	-	-			
143	142	2.25	-	-			
3. Сведения о характеристиках уточняемого земельного участка с кадастровым номером 53:23:7501602:48 :							
№ п/п	Наименование характеристики земельного участка		Значение характеристики				
1	2		3				
1.	Адрес земельного участка		-				
1.1.	Сведения о местоположении земельного участка (при отсутствии адреса) в структурированном в соответствии с федеральной информационной адресной системой виде		-				
1.2.	Дополнительные сведения о местоположении земельного участка		-				
2.	Площадь земельного участка ± величина погрешности определения (вычисления) площади (P ± ΔP), м2		1250 ± 12				
3.	Формула, примененная для вычисления предельной погрешности определения площади земельного участка, с подставленными значениями и итоговые (вычисленные) значения (ΔP), м2		$\Delta P = 3.5 * Mt * \sqrt{P} = 3.5 * 0,1 * \sqrt{1250} = 12$				
4.	Площадь земельного участка согласно сведениям Единого государственного реестра недвижимости (Pкад), м2		1200				
5.	Оценка расхождения P и Pкад (P - Pкад), м2		50				

3. Сведения о характеристиках уточняемого земельного участка с кадастровым номером 53:23:7501602:48 :

№ п/п	Наименование характеристики земельного участка	Значение характеристики
1	2	3
6.	Пределы минимальный и максимальный размеры земельного участка (Рмин и Рмакс), м2	- -
7.	Вид (виды) разрешенного использования	-
7.1.	Дополнительные сведения об использовании земельного участка	-
8.	Кадастровый или иной государственный учетный номер (инвентарный) здания, сооружения, объекта незавершенного строительства, расположенного на земельном участке	-
9.	Сведения о земельных участках (землях общего пользования, территории общего пользования), посредством которых обеспечивается доступ	Земли общего пользования
10.	Иные сведения	-

4. Пояснения к сведениям об уточняемом земельном участке с кадастровым номером 53:23:7501602:48 :

1.	-
----	---

Сведения об уточняемых земельных участках

1. Сведения о характерных точках границы уточняемого земельного участка с кадастровым номером 53:23:7501602:49 :

Система координат МСК-53, зона 2

Зона №2

Обозначение характерных точек границ	Координаты, м				Метод определения координат	Формулы, примененные для расчета средней квадратической погрешности определения координат характерных точек границ (M _t), с подставленными в такие формулы значениями и итоговые (вычисленные) значения M _t , м	Описание закрепле ния точки
	содержатся в Едином государственном реестре недвижимости		определены в результате выполнения комплексных кадастровых работ				
	X	Y	X	Y			
1	2	3	4	5	6	7	8
						-	
117	582487.49	2181761.49	582486.86	2181761.06	Метод спутниковых геодезических измерений (определений)	0.1	-
116	582489.22	2181763.38	582489.22	2181763.38	Метод спутниковых геодезических измерений (определений)	0.1	-
349	-	-	582473.97	2181774.67	Метод спутниковых геодезических измерений (определений)	0.1	-
153	582470.19	2181777.46	582470.19	2181777.46	Метод спутниковых геодезических измерений (определений)	0.1	-
154	582458.06	2181788.90	582458.06	2181788.90	Метод спутниковых геодезических измерений (определений)	0.1	-
155	582457.28	2181788.27	582457.28	2181788.27	Метод спутниковых геодезических измерений (определений)	0.1	-
156	582454.87	2181791.29	582454.87	2181791.29	Метод спутниковых геодезических измерений (определений)	0.1	-
150	582437.11	2181779.26	582435.15	2181777.42	Метод спутниковых геодезических измерений (определений)	0.1	-
157	582449.73	2181756.99	582449.71	2181756.98	Метод спутниковых геодезических измерений (определений)	0.1	-
158	582447.79	2181755.40	582447.81	2181755.39	Метод спутниковых геодезических измерений (определений)	0.1	-

1. Сведения о характерных точках границы уточняемого земельного участка с кадастровым номером 53:23:7501602:49 :							
Система координат МСК-53, зона 2							Зона № 2
Обозначение характерных точек границ	Координаты, м				Метод определения координат	Формулы, примененные для расчета средней квадратической погрешности определения координат характерных точек границ (Mt), с подставленными в такие формулы значениями и итоговые (вычисленные) значения Mt, м	Описание закрепления точки
	содержатся в Едином государственном реестре недвижимости		определены в результате выполнения комплексных кадастровых работ				
	X	Y	X	Y			
1	2	3	4	5	6	7	8
159	582453.20	2181744.38	582453.21	2181744.37	Метод спутниковых геодезических измерений (определений)	0.1	-
160	582456.36	2181740.03	582456.36	2181740.01	Метод спутниковых геодезических измерений (определений)	0.1	-
161	582471.10	2181750.35	582471.30	2181750.35	Метод спутниковых геодезических измерений (определений)	0.1	-
117	582487.49	2181761.49	582486.86	2181761.06	Метод спутниковых геодезических измерений (определений)	0.1	-
2. Сведения о частях границ уточняемого земельного участка с кадастровым номером 53:23:7501602:49 :							
Обозначение части границ		Горизонтальное проложение (S), м	Описание прохождения части границ	Сведения о согласовании местоположения границ (согласовано/спорное)			
от т.	до т.						
1	2	3	4	5			
117	116	3.31	-	-			
116	349	18.97	-	-			
349	153	4.70	-	-			
153	154	16.67	-	-			
154	155	1.00	-	-			
155	156	3.86	-	-			
156	150	24.11	-	-			
150	157	25.10	-	-			
157	158	2.48	-	-			
158	159	12.27	-	-			
159	160	5.38	-	-			
160	161	18.17	-	-			
161	117	18.89	-	-			

3. Сведения о характеристиках уточняемого земельного участка с кадастровым номером 53:23:7501602:49 :		
№ п/п	Наименование характеристики земельного участка	Значение характеристики
1	2	3
1.	Адрес земельного участка	-
1.1.	Сведения о местоположении земельного участка (при отсутствии адреса) в структурированном в соответствии с федеральной информационной адресной системой виде	-
1.2.	Дополнительные сведения о местоположении земельного участка	-
2.	Площадь земельного участка \pm величина погрешности определения (вычисления) площади ($P \pm \Delta P$), м ²	1336 \pm 13
3.	Формула, примененная для вычисления предельной погрешности определения площади земельного участка, с подставленными значениями и итоговые (вычисленные) значения (ΔP), м ²	$\Delta P = 3.5 * M_t * \sqrt{P} = 3.5 * 0,1 * \sqrt{1336} = 13$
4.	Площадь земельного участка согласно сведениям Единого государственного реестра недвижимости ($R_{\text{кад}}$), м ²	1305
5.	Оценка расхождения P и $R_{\text{кад}}$ ($P - R_{\text{кад}}$), м ²	31
6.	Предельные минимальный и максимальный размеры земельного участка ($R_{\text{мин}}$ и $R_{\text{макс}}$), м ²	- -
7.	Вид (виды) разрешенного использования	-
7.1.	Дополнительные сведения об использовании земельного участка	-
8.	Кадастровый или иной государственный учетный номер (инвентарный) здания, сооружения, объекта незавершенного строительства, расположенного на земельном участке	-
9.	Сведения о земельных участках (землях общего пользования, территории общего пользования), посредством которых обеспечивается доступ	Земли общего пользования
10.	Иные сведения	-
4. Пояснения к сведениям об уточняемом земельном участке с кадастровым номером 53:23:7501602:49 :		
1.	-	

Сведения об уточняемых земельных участках

1. Сведения о характерных точках границы уточняемого земельного участка с кадастровым номером 53:23:7501602:55 :

Система координат МСК-53, зона 2

Зона №2

Обозначение характерных точек границ	Координаты, м				Метод определения координат	Формулы, примененные для расчета средней квадратической погрешности определения координат характерных точек границ (M _t), с подставленными в такие формулы значениями и итоговые (вычисленные) значения M _t , м	Описание закрепления точки
	содержатся в Едином государственном реестре недвижимости		определены в результате выполнения комплексных кадастровых работ				
	X	Y	X	Y			
1	2	3	4	5	6	7	8
						-	
173	582566.72	2181927.85	582566.72	2181927.85	Метод спутниковых геодезических измерений (определений)	0.1	-
171	582548.68	2181903.99	582548.30	2181903.62	Метод спутниковых геодезических измерений (определений)	0.1	-
174	582580.21	2181879.53	582580.19	2181879.89	Метод спутниковых геодезических измерений (определений)	0.1	-
97	582597.76	2181903.08	582597.76	2181903.08	Метод спутниковых геодезических измерений (определений)	0.1	-
175	582578.98	2181918.37	582578.98	2181918.37	Метод спутниковых геодезических измерений (определений)	0.1	-
173	582566.72	2181927.85	582566.72	2181927.85	Метод спутниковых геодезических измерений (определений)	0.1	-

2. Сведения о частях границ уточняемого земельного участка с кадастровым номером 53:23:7501602:55 :

Обозначение части границ		Горизонтальное проложение (S), м	Описание прохождения части границ	Сведения о согласовании местоположения границ (согласовано/спорное)
от т.	до т.			
1	2	3	4	5
173	171	30.44	-	-
171	174	39.75	-	-
174	97	29.09	-	-
97	175	24.22	-	-
175	173	15.50	-	-

3. Сведения о характеристиках уточняемого земельного участка с кадастровым номером 53:23:7501602:55 :		
№ п/п	Наименование характеристики земельного участка	Значение характеристики
1	2	3
1.	Адрес земельного участка	-
1.1.	Сведения о местоположении земельного участка (при отсутствии адреса) в структурированном в соответствии с федеральной информационной адресной системой виде	-
1.2.	Дополнительные сведения о местоположении земельного участка	-
2.	Площадь земельного участка \pm величина погрешности определения (вычисления) площади ($P \pm \Delta P$), м ²	1187 \pm 12
3.	Формула, примененная для вычисления предельной погрешности определения площади земельного участка, с подставленными значениями и итоговые (вычисленные) значения (ΔP), м ²	$\Delta P = 3.5 * M_t * \sqrt{P} = 3.5 * 0,1 * \sqrt{1187} = 12$
4.	Площадь земельного участка согласно сведениям Единого государственного реестра недвижимости ($R_{\text{кад}}$), м ²	1185
5.	Оценка расхождения P и $R_{\text{кад}}$ ($P - R_{\text{кад}}$), м ²	2
6.	Предельные минимальный и максимальный размеры земельного участка ($R_{\text{мин}}$ и $R_{\text{макс}}$), м ²	- -
7.	Вид (виды) разрешенного использования	-
7.1.	Дополнительные сведения об использовании земельного участка	-
8.	Кадастровый или иной государственный учетный номер (инвентарный) здания, сооружения, объекта незавершенного строительства, расположенного на земельном участке	-
9.	Сведения о земельных участках (землях общего пользования, территории общего пользования), посредством которых обеспечивается доступ	Земли общего пользования
10.	Иные сведения	-
4. Пояснения к сведениям об уточняемом земельном участке с кадастровым номером 53:23:7501602:55 :		
1.	-	

Сведения об уточняемых земельных участках

1. Сведения о характерных точках границы уточняемого земельного участка с кадастровым номером 53:23:7501602:56 :

Система координат МСК-53, зона 2

Зона №2

Обозначение характерных точек границ	Координаты, м				Метод определения координат	Формулы, примененные для расчета средней квадратической погрешности определения координат характерных точек границ (M _t), с подставленными в такие формулы значениями и итоговые (вычисленные) значения M _t , м	Описание закрепле ния точки
	содержатся в Едином государственном реестре недвижимости		определены в результате выполнения комплексных кадастровых работ				
	X	Y	X	Y			
1	2	3	4	5	6	7	8
						-	
96	582598.14	2181903.62	582597.76	2181903.08	Метод спутниковых геодезических измерений (определений)	0.1	-
176	582618.06	2181927.85	582618.06	2181927.85	Метод спутниковых геодезических измерений (определений)	0.1	-
177	582618.54	2181928.48	582617.93	2181927.82	Метод спутниковых геодезических измерений (определений)	0.1	-
н355У	582584.31	2181952.99	582611.88	2181933.25	Метод спутниковых геодезических измерений (определений)	0.1	-
178	582566.72	2181927.85	582584.31	2181952.99	Метод спутниковых геодезических измерений (определений)	0.1	-
173	582578.98	2181918.37	582566.72	2181927.85	Метод спутниковых геодезических измерений (определений)	0.1	-
175	582597.76	2181903.08	582578.98	2181918.37	Метод спутниковых геодезических измерений (определений)	0.1	-
96	582598.14	2181903.62	582597.76	2181903.08	Метод спутниковых геодезических измерений (определений)	0.1	-

2. Сведения о частях границ уточняемого земельного участка с кадастровым номером 53:23:7501602:56 :				
Обозначение части границ		Горизонтальное проложение (S), м	Описание прохождения части границ	Сведения о согласовании местоположения границ (согласовано/спорное)
от т.	до т.			
1	2	3	4	5
96	176	32.03	-	-
176	177	0.13	-	-
177	н355У	8.13	-	-
н355У	178	33.91	-	-
178	173	30.68	-	-
173	175	15.50	-	-
175	96	24.22	-	-
3. Сведения о характеристиках уточняемого земельного участка с кадастровым номером 53:23:7501602:56 :				
№ п/п	Наименование характеристики земельного участка	Значение характеристики		
1	2	3		
1.	Адрес земельного участка	-		
1.1.	Сведения о местоположении земельного участка (при отсутствии адреса) в структурированном в соответствии с федеральной информационной адресной системой виде	-		
1.2.	Дополнительные сведения о местоположении земельного участка	-		
2.	Площадь земельного участка \pm величина погрешности определения (вычисления) площади ($P \pm \Delta P$), м ²	1289 \pm 13		
3.	Формула, примененная для вычисления предельной погрешности определения площади земельного участка, с подставленными значениями и итоговые (вычисленные) значения (ΔP), м ²	$\Delta P = 3.5 * M_t * \sqrt{P} = 3.5 * 0,1 * \sqrt{1289} = 13$		
4.	Площадь земельного участка согласно сведениям Единого государственного реестра недвижимости (Р _{кад}), м ²	1333		
5.	Оценка расхождения Р и Р _{кад} (Р - Р _{кад}), м ²	44		
6.	Предельные минимальный и максимальный размеры земельного участка (Р _{мин} и Р _{макс}), м ²	-		
7.	Вид (виды) разрешенного использования	-		
7.1.	Дополнительные сведения об использовании земельного участка	-		
8.	Кадастровый или иной государственный учетный номер (инвентарный) здания, сооружения, объекта незавершенного строительства, расположенного на земельном участке	-		
9.	Сведения о земельных участках (землях общего пользования, территории общего пользования), посредством которых обеспечивается доступ	Земли общего пользования		
10.	Иные сведения	-		
4. Пояснения к сведениям об уточняемом земельном участке с кадастровым номером 53:23:7501602:56 :				
1.	-			

Сведения об уточняемых земельных участках

1. Сведения о характерных точках границы уточняемого земельного участка с кадастровым номером 53:23:7501602:61 :

Система координат МСК-53, зона 2

Зона №2

Обозначение характерных точек границ	Координаты, м				Метод определения координат	Формулы, примененные для расчета средней квадратической погрешности определения координат характерных точек границ (M _t), с подставленными в такие формулы значениями и итоговые (вычисленные) значения M _t , м	Описание закрепле ния точки
	содержатся в Едином государственном реестре недвижимости		определены в результате выполнения комплексных кадастровых работ				
	X	Y	X	Y			
1	2	3	4	5	6	7	8
						-	
210	582468.81	2181909.91	582468.81	2181909.91	Метод спутниковых геодезических измерений (определений)	0.1	-
211	582466.92	2181912.41	582466.92	2181912.41	Метод спутниковых геодезических измерений (определений)	0.1	-
212	582451.36	2181894.68	582451.36	2181894.68	Метод спутниковых геодезических измерений (определений)	0.1	-
208	582447.33	2181890.01	582447.33	2181890.01	Метод спутниковых геодезических измерений (определений)	0.1	-
207	582488.74	2181855.39	582488.74	2181855.39	Метод спутниковых геодезических измерений (определений)	0.1	-
206	582489.71	2181854.44	582489.71	2181854.44	Метод спутниковых геодезических измерений (определений)	0.1	Закрепление отсутствует
213	582495.38	2181860.61	582495.38	2181860.61	Метод спутниковых геодезических измерений (определений)	0.1	Закрепление отсутствует
214	582510.94	2181880.23	582510.94	2181880.23	Метод спутниковых геодезических измерений (определений)	0.1	Закрепление отсутствует
215	582510.84	2181880.30	-	-	-	0.1	-
210	582468.81	2181909.91	582468.81	2181909.91	Метод спутниковых геодезических измерений (определений)	0.1	-

2. Сведения о частях границ уточняемого земельного участка с кадастровым номером 53:23:7501602:61 :				
Обозначение части границ		Горизонтальное проложение (S), м	Описание прохождения части границ	Сведения о согласовании местоположения границ (согласовано/спорное)
от т.	до т.			
1	2	3	4	5
210	211	3.13	-	-
211	212	23.59	-	-
212	208	6.17	-	-
208	207	53.98	-	-
207	206	1.36	-	-
206	213	8.38	-	-
213	214	25.04	-	-
214	210	51.53	-	-
3. Сведения о характеристиках уточняемого земельного участка с кадастровым номером 53:23:7501602:61 :				
№ п/п	Наименование характеристики земельного участка	Значение характеристики		
1	2	3		
1.	Адрес земельного участка	-		
1.1.	Сведения о местоположении земельного участка (при отсутствии адреса) в структурированном в соответствии с федеральной информационной адресной системой виде	-		
1.2.	Дополнительные сведения о местоположении земельного участка	-		
2.	Площадь земельного участка ± величина погрешности определения (вычисления) площади ($P \pm \Delta P$), м ²	1713 ± 14		
3.	Формула, примененная для вычисления предельной погрешности определения площади земельного участка, с подставленными значениями и итоговые (вычисленные) значения (ΔP), м ²	$\Delta P = 3.5 * M_t * \sqrt{P} = 3.5 * 0,1 * \sqrt{1713} = 14$		
4.	Площадь земельного участка согласно сведениям Единого государственного реестра недвижимости (Р _{кад}), м ²	1200		
5.	Оценка расхождения Р и Р _{кад} (Р - Р _{кад}), м ²	513		
6.	Предельные минимальный и максимальный размеры земельного участка (Р _{мин} и Р _{макс}), м ²	-		
7.	Вид (виды) разрешенного использования	-		
7.1.	Дополнительные сведения об использовании земельного участка	-		
8.	Кадастровый или иной государственный учетный номер (инвентарный) здания, сооружения, объекта незавершенного строительства, расположенного на земельном участке	-		
9.	Сведения о земельных участках (землях общего пользования, территории общего пользования), посредством которых обеспечивается доступ	Земли общего пользования		
10.	Иные сведения	-		
4. Пояснения к сведениям об уточняемом земельном участке с кадастровым номером 53:23:7501602:61 :				
1.	-			

Сведения об уточняемых земельных участках

1. Сведения о характерных точках границы уточняемого земельного участка с кадастровым номером 53:23:7501602:63 :

Система координат МСК-53, зона 2

Зона №2

Обозначение характерных точек границ	Координаты, м				Метод определения координат	Формулы, примененные для расчета средней квадратической погрешности определения координат характерных точек границ (Mт), с подставленными в такие формулы значениями и итоговые (вычисленные) значения Mт, м	Описание закрепле ния точки
	содержатся в Едином государственном реестре недвижимости		определены в результате выполнения комплексных кадастровых работ				
	X	Y	X	Y			
1	2	3	4	5	6	7	8
						-	
216	582501.02	2181953.55	582501.02	2181953.55	Метод спутниковых геодезических измерений (определений)	0.1	-
217	582525.75	2181939.91	582525.75	2181939.91	Метод спутниковых геодезических измерений (определений)	0.1	-
218	582524.90	2181938.36	582524.90	2181938.36	Метод спутниковых геодезических измерений (определений)	0.1	-
219	582545.53	2181927.22	582545.53	2181927.22	Метод спутниковых геодезических измерений (определений)	0.1	-
220	582547.88	2181931.25	582547.88	2181931.25	Метод спутниковых геодезических измерений (определений)	0.1	-
221	582551.94	2181937.77	582551.94	2181937.77	Метод спутниковых геодезических измерений (определений)	0.1	-
222	582551.25	2181937.59	-	-	-	0.3	-
223	582560.32	2181952.17	582560.32	2181952.17	Метод спутниковых геодезических измерений (определений)	0.1	-
224	582523.64	2181972.58	582523.64	2181972.58	Метод спутниковых геодезических измерений (определений)	0.1	-
225	582514.02	2181975.64	582514.02	2181975.64	Метод спутниковых геодезических измерений (определений)	0.1	-

1. Сведения о характерных точках границы уточняемого земельного участка с кадастровым номером 53:23:7501602:63 :							
Система координат МСК-53, зона 2							Зона № 2
Обозначение характерных точек границ	Координаты, м				Метод определения координат	Формулы, примененные для расчета средней квадратической погрешности определения координат характерных точек границ (Mt), с подставленными в такие формулы значениями и итоговые (вычисленные) значения Mt, м	Описание закрепления точки
	содержатся в Едином государственном реестре недвижимости		определены в результате выполнения комплексных кадастровых работ				
	X	Y	X	Y			
1	2	3	4	5	6	7	8
216	582501.02	2181953.55	582501.02	2181953.55	Метод спутниковых геодезических измерений (определений)	0.1	-

2. Сведения о частях границ уточняемого земельного участка с кадастровым номером 53:23:7501602:63 :				
Обозначение части границ		Горизонтальное проложение (S), м	Описание прохождения части границ	Сведения о согласовании местоположения границ (согласовано/спорное)
от т.	до т.			
1	2	3	4	5
216	217	28.24	-	-
217	218	1.77	-	-
218	219	23.45	-	-
219	220	4.67	-	-
220	221	7.68	-	-
221	223	16.66	-	-
223	224	41.98	-	-
224	225	10.09	-	-
225	216	25.63	-	-

3. Сведения о характеристиках уточняемого земельного участка с кадастровым номером 53:23:7501602:63 :		
№ п/п	Наименование характеристики земельного участка	Значение характеристики
1	2	3
1.	Адрес земельного участка	-
1.1.	Сведения о местоположении земельного участка (при отсутствии адреса) в структурированном в соответствии с федеральной информационной адресной системой виде	-
1.2.	Дополнительные сведения о местоположении земельного участка	-
2.	Площадь земельного участка ± величина погрешности определения (вычисления) площади (P ± ΔP), м2	1456 ± 13
3.	Формула, примененная для вычисления предельной погрешности определения площади земельного участка, с подставленными значениями и итоговые (вычисленные) значения (ΔP), м2	$\Delta P = 3.5 * Mt * \sqrt{P} = 3.5 * 0,1 * \sqrt{1456} = 13$
4.	Площадь земельного участка согласно сведениям Единого государственного реестра недвижимости (Pкад), м2	1456
5.	Оценка расхождения P и Pкад (P - Pкад), м2	-

3. Сведения о характеристиках уточняемого земельного участка с кадастровым номером 53:23:7501602:63 :		
№ п/п	Наименование характеристики земельного участка	Значение характеристики
1	2	3
6.	Пределные минимальный и максимальный размеры земельного участка (Рмин и Рмакс), м2	- -
7.	Вид (виды) разрешенного использования	-
7.1.	Дополнительные сведения об использовании земельного участка	-
8.	Кадастровый или иной государственный учетный номер (инвентарный) здания, сооружения, объекта незавершенного строительства, расположенного на земельном участке	-
9.	Сведения о земельных участках (землях общего пользования, территории общего пользования), посредством которых обеспечивается доступ	Земли общего пользования
10.	Иные сведения	-

4. Пояснения к сведениям об уточняемом земельном участке с кадастровым номером 53:23:7501602:63 :

1.	-

Сведения об уточняемых земельных участках

1. Сведения о характерных точках границы уточняемого земельного участка с кадастровым номером 53:23:7501602:65 :

Система координат МСК-53, зона 2

Зона №2

Обозначение характерных точек границ	Координаты, м				Метод определения координат	Формулы, примененные для расчета средней квадратической погрешности определения координат характерных точек границ (M _t), с подставленными в такие формулы значениями и итоговые (вычисленные) значения M _t , м	Описание закрепления точки
	содержатся в Едином государственном реестре недвижимости		определены в результате выполнения комплексных кадастровых работ				
	X	Y	X	Y			
1	2	3	4	5	6	7	8
						-	
226	582547.79	2182025.84	582547.79	2182025.84	Метод спутниковых геодезических измерений (определений)	0.1	-
227	582545.75	2182021.68	582545.75	2182021.68	Метод спутниковых геодезических измерений (определений)	0.1	-
н357У	-	-	582540.18	2182013.94	Метод спутниковых геодезических измерений (определений)	0.1	-
228	582530.71	2182000.74	582530.71	2182000.74	Метод спутниковых геодезических измерений (определений)	0.1	-
229	582574.72	2181979.62	582574.72	2181979.62	Метод спутниковых геодезических измерений (определений)	0.1	-
230	582587.79	2182002.16	582587.79	2182002.16	Метод спутниковых геодезических измерений (определений)	0.1	-
231	582589.77	2182005.65	582589.77	2182005.65	Метод спутниковых геодезических измерений (определений)	0.1	-
226	582547.79	2182025.84	582547.79	2182025.84	Метод спутниковых геодезических измерений (определений)	0.1	-

2. Сведения о частях границ уточняемого земельного участка с кадастровым номером 53:23:7501602:65 :				
Обозначение части границ		Горизонтальное проложение (S), м	Описание прохождения части границ	Сведения о согласовании местоположения границ (согласовано/спорное)
от т.	до т.			
1	2	3	4	5
226	227	4.63	-	-
227	н357У	9.54	-	-
н357У	228	16.25	-	-
228	229	48.82	-	-
229	230	26.06	-	-
230	231	4.01	-	-
231	226	46.58	-	-
3. Сведения о характеристиках уточняемого земельного участка с кадастровым номером 53:23:7501602:65 :				
№ п/п	Наименование характеристики земельного участка	Значение характеристики		
1	2	3		
1.	Адрес земельного участка	-		
1.1.	Сведения о местоположении земельного участка (при отсутствии адреса) в структурированном в соответствии с федеральной информационной адресной системой виде	-		
1.2.	Дополнительные сведения о местоположении земельного участка	-		
2.	Площадь земельного участка \pm величина погрешности определения (вычисления) площади ($P \pm \Delta P$), м ²	1422 \pm 13		
3.	Формула, примененная для вычисления предельной погрешности определения площади земельного участка, с подставленными значениями и итоговые (вычисленные) значения (ΔP), м ²	$\Delta P = 3.5 * M_t * \sqrt{P} = 3.5 * 0,1 * \sqrt{1422} = 13$		
4.	Площадь земельного участка согласно сведениям Единого государственного реестра недвижимости (Р _{кад}), м ²	1422		
5.	Оценка расхождения Р и Р _{кад} (Р - Р _{кад}), м ²	-		
6.	Предельные минимальный и максимальный размеры земельного участка (Р _{мин} и Р _{макс}), м ²	-		
7.	Вид (виды) разрешенного использования	-		
7.1.	Дополнительные сведения об использовании земельного участка	-		
8.	Кадастровый или иной государственный учетный номер (инвентарный) здания, сооружения, объекта незавершенного строительства, расположенного на земельном участке	-		
9.	Сведения о земельных участках (землях общего пользования, территории общего пользования), посредством которых обеспечивается доступ	Земли общего пользования		
10.	Иные сведения	-		
4. Пояснения к сведениям об уточняемом земельном участке с кадастровым номером 53:23:7501602:65 :				
1.	-			

Сведения об уточняемых земельных участках

1. Сведения о характерных точках границы уточняемого земельного участка с кадастровым номером 53:23:7501602:70 :

Система координат МСК-53, зона 2

Зона №2

Обозначение характерных точек границ	Координаты, м				Метод определения координат	Формулы, примененные для расчета средней квадратической погрешности определения координат характерных точек границ (M _t), с подставленными в такие формулы значениями и итоговые (вычисленные) значения M _t , м	Описание закрепления точки
	содержатся в Едином государственном реестре недвижимости		определены в результате выполнения комплексных кадастровых работ				
	X	Y	X	Y			
1	2	3	4	5	6	7	8
						-	
239	582610.51	2182132.40	582609.70	2182132.56	Метод спутниковых геодезических измерений (определений)	0.1	-
240	582616.85	2182128.92	582616.85	2182128.92	Метод спутниковых геодезических измерений (определений)	0.1	-
241	582627.44	2182123.92	582627.44	2182123.92	Метод спутниковых геодезических измерений (определений)	0.1	-
242	582645.91	2182114.22	582645.91	2182114.22	Метод спутниковых геодезических измерений (определений)	0.1	-
243	582646.83	2182113.72	582646.83	2182113.72	Метод спутниковых геодезических измерений (определений)	0.1	-
244	582660.29	2182139.46	582660.29	2182139.46	Метод спутниковых геодезических измерений (определений)	0.1	-
245	582659.98	2182139.61	582659.98	2182139.61	Метод спутниковых геодезических измерений (определений)	0.1	-
246	582622.83	2182156.73	582620.39	2182157.35	Метод спутниковых геодезических измерений (определений)	0.1	-
н359У	-	-	582615.19	2182144.07	Метод спутниковых геодезических измерений (определений)	0.1	-
239	582610.51	2182132.40	582609.70	2182132.56	Метод спутниковых геодезических измерений (определений)	0.1	-

2. Сведения о частях границ уточняемого земельного участка с кадастровым номером 53:23:7501602:70 :				
Обозначение части границ		Горизонтальное проложение (S), м	Описание прохождения части границ	Сведения о согласовании местоположения границ (согласовано/спорное)
от т.	до т.			
1	2	3	4	5
239	240	8.02	-	-
240	241	11.71	-	-
241	242	20.86	-	-
242	243	1.05	-	-
243	244	29.05	-	-
244	245	0.34	-	-
245	246	43.38	-	-
246	н359У	14.26	-	-
н359У	239	12.75	-	-
3. Сведения о характеристиках уточняемого земельного участка с кадастровым номером 53:23:7501602:70 :				
№ п/п	Наименование характеристики земельного участка	Значение характеристики		
1	2	3		
1.	Адрес земельного участка	-		
1.1.	Сведения о местоположении земельного участка (при отсутствии адреса) в структурированном в соответствии с федеральной информационной адресной системой виде	-		
1.2.	Дополнительные сведения о местоположении земельного участка	-		
2.	Площадь земельного участка ± величина погрешности определения (вычисления) площади ($P \pm \Delta P$), м ²	1183 ± 12		
3.	Формула, примененная для вычисления предельной погрешности определения площади земельного участка, с подставленными значениями и итоговые (вычисленные) значения (ΔP), м ²	$\Delta P = 3.5 * M_t * \sqrt{P} = 3.5 * 0,1 * \sqrt{1183} = 12$		
4.	Площадь земельного участка согласно сведениям Единого государственного реестра недвижимости (Ркад), м ²	1153		
5.	Оценка расхождения Р и Ркад ($P - P_{кад}$), м ²	30		
6.	Предельные минимальный и максимальный размеры земельного участка (Рмин и Рмакс), м ²	-		
7.	Вид (виды) разрешенного использования	-		
7.1.	Дополнительные сведения об использовании земельного участка	-		
8.	Кадастровый или иной государственный учетный номер (инвентарный) здания, сооружения, объекта незавершенного строительства, расположенного на земельном участке	-		
9.	Сведения о земельных участках (землях общего пользования, территории общего пользования), посредством которых обеспечивается доступ	Земли общего пользования		
10.	Иные сведения	-		
4. Пояснения к сведениям об уточняемом земельном участке с кадастровым номером 53:23:7501602:70 :				
1.	-			

Сведения об уточняемых земельных участках

1. Сведения о характерных точках границы уточняемого земельного участка с кадастровым номером 53:23:7501602:71 :

Система координат МСК-53, зона 2

Зона №2

Обозначение характерных точек границ	Координаты, м				Метод определения координат	Формулы, примененные для расчета средней квадратической погрешности определения координат характерных точек границ (M _t), с подставленными в такие формулы значениями и итоговые (вычисленные) значения M _t , м	Описание закрепле ния точки
	содержатся в Едином государственном реестре недвижимости		определены в результате выполнения комплексных кадастровых работ				
	X	Y	X	Y			
1	2	3	4	5	6	7	8
						-	
246	582622.83	2182156.73	582620.39	2182157.35	Метод спутниковых геодезических измерений (определений)	0.1	-
245	582659.98	2182139.61	582659.98	2182139.61	Метод спутниковых геодезических измерений (определений)	0.1	-
247	582663.03	2182146.39	582663.03	2182146.39	Метод спутниковых геодезических измерений (определений)	0.1	-
248	582663.84	2182146.19	582663.84	2182146.19	Метод спутниковых геодезических измерений (определений)	0.1	-
249	582674.42	2182166.14	582674.42	2182166.14	Метод спутниковых геодезических измерений (определений)	0.1	-
н360У	-	-	582648.47	2182178.17	Метод спутниковых геодезических измерений (определений)	0.1	-
250	582636.34	2182183.76	582636.34	2182183.76	Метод спутниковых геодезических измерений (определений)	0.1	-
251	582635.78	2182182.60	582635.78	2182182.60	Метод спутниковых геодезических измерений (определений)	0.1	-
252	582634.14	2182183.45	582634.14	2182183.45	Метод спутниковых геодезических измерений (определений)	0.1	-
253	582630.50	2182176.72	582630.50	2182176.72	Метод спутниковых геодезических измерений (определений)	0.1	-

1. Сведения о характерных точках границы уточняемого земельного участка с кадастровым номером 53:23:7501602:71 :							
Система координат МСК-53, зона 2							Зона № 2
Обозначение характерных точек границ	Координаты, м				Метод определения координат	Формулы, примененные для расчета средней квадратической погрешности определения координат характерных точек границ (Mt), с подставленными в такие формулы значениями и итоговые (вычисленные) значения Mt, м	Описание закрепления точки
	содержатся в Едином государственном реестре недвижимости		определены в результате выполнения комплексных кадастровых работ				
	X	Y	X	Y			
1	2	3	4	5	6	7	8
254	582629.17	2182177.35	582629.17	2182177.35	Метод спутниковых геодезических измерений (определений)	0.1	-
255	582626.22	2182173.23	582626.22	2182173.23	Метод спутниковых геодезических измерений (определений)	0.1	-
256	582629.20	2182171.14	582629.20	2182171.14	Метод спутниковых геодезических измерений (определений)	0.1	-
257	582623.26	2182161.37	-	-	Метод спутниковых геодезических измерений (определений)	0.3	-
258	582623.47	2182161.00	-	-	Метод спутниковых геодезических измерений (определений)	0.3	-
259	582621.98	2182157.76	-	-	Метод спутниковых геодезических измерений (определений)	0.3	-
260	582623.21	2182157.28	-	-	Метод спутниковых геодезических измерений (определений)	0.3	-
246	582622.83	2182156.73	582620.39	2182157.35	Метод спутниковых геодезических измерений (определений)	0.1	-
2. Сведения о частях границ уточняемого земельного участка с кадастровым номером 53:23:7501602:71 :							
Обозначение части границ		Горизонтальное проложение (S), м	Описание прохождения части границ	Сведения о согласовании местоположения границ (согласовано/спорное)			
от т.	до т.						
1	2	3	4	5			
246	245	43.38	-	-			
245	247	7.43	-	-			
247	248	0.83	-	-			
248	249	22.58	-	-			

2. Сведения о частях границ уточняемого земельного участка с кадастровым номером 53:23:7501602:71 :				
Обозначение части границ		Горизонтальное проложение (S), м	Описание прохождения части границ	Сведения о согласовании местоположения границ (согласовано/спорное)
от т.	до т.			
1	2	3	4	5
249	н360У	28.60	-	-
н360У	250	13.36	-	-
250	251	1.29	-	-
251	252	1.85	-	-
252	253	7.65	-	-
253	254	1.47	-	-
254	255	5.07	-	-
255	256	3.64	-	-
256	246	16.36	-	-
3. Сведения о характеристиках уточняемого земельного участка с кадастровым номером 53:23:7501602:71 :				
№ п/п	Наименование характеристики земельного участка		Значение характеристики	
1	2		3	
1.	Адрес земельного участка		-	
1.1.	Сведения о местоположении земельного участка (при отсутствии адреса) в структурированном в соответствии с федеральной информационной адресной системой виде		-	
1.2.	Дополнительные сведения о местоположении земельного участка		-	
2.	Площадь земельного участка ± величина погрешности определения (вычисления) площади (P ± ΔP), м ²		1322 ± 13	
3.	Формула, примененная для вычисления предельной погрешности определения площади земельного участка, с подставленными значениями и итоговые (вычисленные) значения (ΔP), м ²		$\Delta P = 3.5 * M_t * \sqrt{P} = 3.5 * 0,1 * \sqrt{1322} = 13$	
4.	Площадь земельного участка согласно сведениям Единого государственного реестра недвижимости (P _{кад}), м ²		1306	
5.	Оценка расхождения P и P _{кад} (P - P _{кад}), м ²		16	
6.	Предельные минимальный и максимальный размеры земельного участка (P _{мин} и P _{макс}), м ²		-	
7.	Вид (виды) разрешенного использования		-	
7.1.	Дополнительные сведения об использовании земельного участка		-	
8.	Кадастровый или иной государственный учетный номер (инвентарный) здания, сооружения, объекта незавершенного строительства, расположенного на земельном участке		-	
9.	Сведения о земельных участках (землях общего пользования, территории общего пользования), посредством которых обеспечивается доступ		Земли общего пользования	
10.	Иные сведения		-	
4. Пояснения к сведениям об уточняемом земельном участке с кадастровым номером 53:23:7501602:71 :				
1.	-			

Сведения об уточняемых земельных участках

1. Сведения о характерных точках границы уточняемого земельного участка с кадастровым номером 53:23:7501602:85 :

Система координат МСК-53, зона 2

Зона №2

Обозначение характерных точек границ	Координаты, м				Метод определения координат	Формулы, примененные для расчета средней квадратической погрешности определения координат характерных точек границ (M _t), с подставленными в такие формулы значениями и итоговые (вычисленные) значения M _t , м	Описание закрепления точки
	содержатся в Едином государственном реестре недвижимости		определены в результате выполнения комплексных кадастровых работ				
	X	Y	X	Y			
1	2	3	4	5	6	7	8
						-	
272	582515.15	2181605.98	582515.15	2181605.98	Метод спутниковых геодезических измерений (определений)	0.1	-
273	582554.26	2181647.15	582554.26	2181647.15	Метод спутниковых геодезических измерений (определений)	0.1	-
274	582543.80	2181656.76	582543.80	2181656.76	Метод спутниковых геодезических измерений (определений)	0.1	-
275	582547.84	2181661.23	582547.84	2181661.23	Метод спутниковых геодезических измерений (определений)	0.1	-
276	582522.30	2181686.07	582522.30	2181686.07	Метод спутниковых геодезических измерений (определений)	0.1	-
277	582520.36	2181684.33	582520.36	2181684.33	Метод спутниковых геодезических измерений (определений)	0.1	-
278	582488.63	2181647.36	582488.63	2181647.36	Метод спутниковых геодезических измерений (определений)	0.1	-
279	582492.60	2181641.12	582492.60	2181641.12	Метод спутниковых геодезических измерений (определений)	0.1	-
272	582515.15	2181605.98	582515.15	2181605.98	Метод спутниковых геодезических измерений (определений)	0.1	-

2. Сведения о частях границ уточняемого земельного участка с кадастровым номером 53:23:7501602:85 :				
Обозначение части границ		Горизонтальное проложение (S), м	Описание прохождения части границ	Сведения о согласовании местоположения границ (согласовано/спорное)
от т.	до т.			
1	2	3	4	5
272	273	56.79	-	-
273	274	14.20	-	-
274	275	6.03	-	-
275	276	35.63	-	-
276	277	2.61	-	-
277	278	48.72	-	-
278	279	7.40	-	-
279	272	41.75	-	-
3. Сведения о характеристиках уточняемого земельного участка с кадастровым номером 53:23:7501602:85 :				
№ п/п	Наименование характеристики земельного участка	Значение характеристики		
1	2	3		
1.	Адрес земельного участка	-		
1.1.	Сведения о местоположении земельного участка (при отсутствии адреса) в структурированном в соответствии с федеральной информационной адресной системой виде	-		
1.2.	Дополнительные сведения о местоположении земельного участка	-		
2.	Площадь земельного участка ± величина погрешности определения (вычисления) площади (P ± ΔP), м2	2695 ± 18		
3.	Формула, примененная для вычисления предельной погрешности определения площади земельного участка, с подставленными значениями и итоговые (вычисленные) значения (ΔP), м2	$\Delta P = 3.5 * M_t * \sqrt{P} = 3.5 * 0,1 * \sqrt{2695} = 18$		
4.	Площадь земельного участка согласно сведениям Единого государственного реестра недвижимости (P _{кад}), м2	2692		
5.	Оценка расхождения P и P _{кад} (P - P _{кад}), м2	3		
6.	Предельные минимальный и максимальный размеры земельного участка (P _{мин} и P _{макс}), м2	-		
7.	Вид (виды) разрешенного использования	-		
7.1.	Дополнительные сведения об использовании земельного участка	-		
8.	Кадастровый или иной государственный учетный номер (инвентарный) здания, сооружения, объекта незавершенного строительства, расположенного на земельном участке	-		
9.	Сведения о земельных участках (землях общего пользования, территории общего пользования), посредством которых обеспечивается доступ	Земли общего пользования		
10.	Иные сведения	-		
4. Пояснения к сведениям об уточняемом земельном участке с кадастровым номером 53:23:7501602:85 :				
1.	-			

Сведения об уточняемых земельных участках, необходимые для исправления реестровых ошибок в сведениях о местоположении их границ

1. Сведения о характерных точках границ уточняемого земельного участка с кадастровым номером 53:23:7501602:12 :

Система координат МСК-53, зона 2

Зона №2

Обозначение характерных точек границ	Координаты, м				Метод определения координат	Формулы, примененные для расчета средней квадратической погрешности определения координат характерных точек границ (Mt), с подставленными в такие формулы значениями и итоговые (вычисленные) значения Mt, м	Описание закрепления точки
	содержатся в Едином государственном реестре недвижимости		определены в результате выполнения комплексных кадастровых работ				
	X	Y	X	Y			
1	2	3	4	5	6	7	8
						-	
18	582802.15	2182059.19	582802.15	2182059.19	Метод спутниковых геодезических измерений (определений)	0.1	-
17	582809.57	2182077.89	582809.57	2182077.89	Метод спутниковых геодезических измерений (определений)	0.1	-
27	582771.30	2182090.12	582771.30	2182090.12	Метод спутниковых геодезических измерений (определений)	0.1	-
28	582768.66	2182082.98	582768.66	2182082.98	Метод спутниковых геодезических измерений (определений)	0.1	-
29	582757.10	2182056.93	582757.10	2182056.93	Метод спутниковых геодезических измерений (определений)	0.1	-
30	582773.94	2182050.88	582773.94	2182050.88	Метод спутниковых геодезических измерений (определений)	0.1	-
31	582784.41	2182046.49	582784.41	2182046.49	Метод спутниковых геодезических измерений (определений)	0.1	-
22	582795.37	2182042.50	582795.37	2182042.50	Метод спутниковых геодезических измерений (определений)	0.1	-
21	582800.08	2182055.78	582800.82	2182055.28	Метод спутниковых геодезических измерений (определений)	0.1	-

1. Сведения о характерных точках границ уточняемого земельного участка с кадастровым номером 53:23:7501602:12 :							
Система координат МСК-53, зона 2						Зона № 2	
Обозначение характерных точек границ	Координаты, м				Метод определения координат	Формулы, примененные для расчета средней квадратической погрешности определения координат характерных точек границ (Mt), с подставленными в такие формулы значениями и итоговые (вычисленные) значения Mt, м	Описание закрепления точки
	содержатся в Едином государственном реестре недвижимости		определены в результате выполнения комплексных кадастровых работ				
	X	Y	X	Y			
1	2	3	4	5	6	7	8
18	582802.15	2182059.19	582802.15	2182059.19	Метод спутниковых геодезических измерений (определений)	0.1	-
2. Сведения о частях границ уточняемого земельного участка с кадастровым номером 53:23:7501602:12 :							
Обозначение части границ		Горизонтальное проложение (S), м	Описание прохождения части границ	Сведения о согласовании местоположения границ (согласовано/спорное)			
от т.	до т.						
1	2	3	4	5			
18	17	20.12	-	-			
17	27	40.18	-	-			
27	28	7.61	-	-			
28	29	28.50	-	-			
29	30	17.89	-	-			
30	31	11.35	-	-			
31	22	11.66	-	-			
22	21	13.89	-	-			
21	18	4.13	-	-			
3. Сведения о характеристиках уточняемого земельного участка с кадастровым номером 53:23:7501602:12 :							
№ п/п	Наименование характеристики				Значение характеристики		
1	2				3		
1.	Адрес земельного участка				-		
1.1.	Сведения о местоположении земельного участка (при отсутствии адреса) в структурированном в соответствии с федеральной информационной адресной системой виде				-		
1.2.	Дополнительные сведения о местоположении земельного участка				-		
2.	Площадь земельного участка ± величина погрешности определения (вычисления) площади (P ± ΔP), м2				1496 ± 14		
3.	Формула, примененная для расчета предельной допустимой погрешности определения площади земельного участка, с подставленными значениями и итоговые (вычисленные) значения (ΔP), м2				ΔP=3.5*Mt*√P=3.5*0,1*√1496=14		
4.	Площадь земельного участка согласно сведениям Единого государственного реестра недвижимости (Pкад), м2				1486		
5.	Оценка расхождения P и Pкад (P - Pкад), м2				10		

3. Сведения о характеристиках уточняемого земельного участка с кадастровым номером 53:23:7501602:12 :

№ п/п	Наименование характеристики	Значение характеристики
1	2	3
6.	Предельные минимальный и максимальный размеры земельного участка (Рмин и Рмакс), м2	- -
7.	Кадастровый номер или иной государственный учетный номер (инвентарный) объекта недвижимости, расположенного на земельном участке	-
8.	Вид (виды) разрешенного использования	-
8.1.	Дополнительные сведения об использовании земельного участка	-
9.	Сведения о земельных участках (землях общего пользования, территории общего пользования), посредством которых обеспечивается доступ	Земли общего пользования
10.	Иные сведения	-

4. Пояснения к сведениям об уточняемом земельном участке с кадастровым номером 53:23:7501602:12 :

1.	-
----	---

Сведения об уточняемых земельных участках, необходимые для исправления реестровых ошибок в сведениях о местоположении их границ

1. Сведения о характерных точках границ уточняемого земельного участка с кадастровым номером 53:23:7501602:13 :

Система координат МСК-53, зона 2

Зона №2

Обозначение характерных точек границ	Координаты, м				Метод определения координат	Формулы, примененные для расчета средней квадратической погрешности определения координат характерных точек границ (Mt), с подставленными в такие формулы значениями и итоговые (вычисленные) значения Mt, м	Описание закрепления точки
	содержатся в Едином государственном реестре недвижимости		определены в результате выполнения комплексных кадастровых работ				
	X	Y	X	Y			
1	2	3	4	5	6	7	8
						-	
23	582789.89	2182028.12	582789.89	2182028.12	Метод спутниковых геодезических измерений (определений)	0.1	-
22	582795.37	2182042.50	582795.37	2182042.50	Метод спутниковых геодезических измерений (определений)	0.1	-
31	582784.41	2182046.49	582784.41	2182046.49	Метод спутниковых геодезических измерений (определений)	0.1	-
30	582773.94	2182050.88	582773.94	2182050.88	Метод спутниковых геодезических измерений (определений)	0.1	-
29	582757.10	2182056.93	582757.10	2182056.93	Метод спутниковых геодезических измерений (определений)	0.1	-
32	582739.62	2182020.72	582739.58	2182020.73	Метод спутниковых геодезических измерений (определений)	0.1	-
38	-	-	582740.95	2182020.10	Метод спутниковых геодезических измерений (определений)	0.1	-
33	582747.76	2182017.24	582747.76	2182017.24	Метод спутниковых геодезических измерений (определений)	0.1	-
34	582774.23	2182007.60	582774.23	2182007.60	Метод спутниковых геодезических измерений (определений)	0.1	-

1. Сведения о характерных точках границ уточняемого земельного участка с кадастровым номером 53:23:7501602:13 :							
Система координат МСК-53, зона 2						Зона № 2	
Обозначение характерных точек границ	Координаты, м				Метод определения координат	Формулы, примененные для расчета средней квадратической погрешности определения координат характерных точек границ (Mt), с подставленными в такие формулы значениями и итоговые (вычисленные) значения Mt, м	Описание закрепления точки
	содержатся в Едином государственном реестре недвижимости		определены в результате выполнения комплексных кадастровых работ				
	X	Y	X	Y			
1	2	3	4	5	6	7	8
35	582780.10	2182006.00	582780.10	2182006.00	Метод спутниковых геодезических измерений (определений)	0.1	-
36	582783.03	2182013.38	582783.03	2182013.38	Метод спутниковых геодезических измерений (определений)	0.1	-
23	582789.89	2182028.12	582789.89	2182028.12	Метод спутниковых геодезических измерений (определений)	0.1	-
2. Сведения о частях границ уточняемого земельного участка с кадастровым номером 53:23:7501602:13 :							
Обозначение части границ		Горизонтальное проложение (S), м	Описание прохождения части границ	Сведения о согласовании местоположения границ (согласовано/спорное)			
от т.	до т.						
1	2	3	4	5			
23	22	15.39	-	-			
22	31	11.66	-	-			
31	30	11.35	-	-			
30	29	17.89	-	-			
29	32	40.22	-	-			
32	38	1.51	-	-			
38	33	7.39	-	-			
33	34	28.17	-	-			
34	35	6.08	-	-			
35	36	7.94	-	-			
36	23	16.26	-	-			
3. Сведения о характеристиках уточняемого земельного участка с кадастровым номером 53:23:7501602:13 :							
№ п/п	Наименование характеристики			Значение характеристики			
1	2			3			
1.	Адрес земельного участка			-			

3. Сведения о характеристиках уточняемого земельного участка с кадастровым номером 53:23:7501602:13 :		
№ п/п	Наименование характеристики	Значение характеристики
1	2	3
1.1.	Сведения о местоположении земельного участка (при отсутствии адреса) в структурированном в соответствии с федеральной информационной адресной системой виде	-
1.2.	Дополнительные сведения о местоположении земельного участка	-
2.	Площадь земельного участка ± величина погрешности определения (вычисления) площади ($P \pm \Delta P$), м ²	1697 ± 14
3.	Формула, примененная для расчета предельной допустимой погрешности определения площади земельного участка, с подставленными значениями и итоговые (вычисленные) значения (ΔP), м ²	$\Delta P = 3.5 * M_t * \sqrt{P} = 3.5 * 0,1 * \sqrt{1697} = 14$
4.	Площадь земельного участка согласно сведениям Единого государственного реестра недвижимости ($P_{\text{кад}}$), м ²	1697
5.	Оценка расхождения P и $P_{\text{кад}}$ ($P - P_{\text{кад}}$), м ²	-
6.	Предельные минимальный и максимальный размеры земельного участка ($P_{\text{мин}}$ и $P_{\text{макс}}$), м ²	- -
7.	Кадастровый номер или иной государственный учетный номер (инвентарный) объекта недвижимости, расположенного на земельном участке	-
8.	Вид (виды) разрешенного использования	-
8.1.	Дополнительные сведения об использовании земельного участка	-
9.	Сведения о земельных участках (землях общего пользования, территории общего пользования), посредством которых обеспечивается доступ	Земли общего пользования
10.	Иные сведения	-
4. Пояснения к сведениям об уточняемом земельном участке с кадастровым номером 53:23:7501602:13 :		
1.	-	

Сведения об уточняемых земельных участках, необходимые для исправления реестровых ошибок в сведениях о местоположении их границ

1. Сведения о характерных точках границ уточняемого земельного участка с кадастровым номером 53:23:7501602:19 :

Система координат МСК-53, зона 2

Зона №2

Обозначение характерных точек границ	Координаты, м				Метод определения координат	Формулы, примененные для расчета средней квадратической погрешности определения координат характерных точек границ (Mt), с подставленными в такие формулы значениями и итоговые (вычисленные) значения Mt, м	Описание закрепления точки
	содержатся в Едином государственном реестре недвижимости		определены в результате выполнения комплексных кадастровых работ				
	X	Y	X	Y			
1	2	3	4	5	6	7	8
						-	
47	582651.02	2181989.26	582651.02	2181989.26	Метод спутниковых геодезических измерений (определений)	0.1	-
48	582690.48	2181966.76	582690.48	2181966.76	Метод спутниковых геодезических измерений (определений)	0.1	-
49	582703.28	2181991.64	582703.28	2181991.64	Метод спутниковых геодезических измерений (определений)	0.1	-
50	582691.65	2181997.43	582691.65	2181997.43	Метод спутниковых геодезических измерений (определений)	0.1	-
51	582668.25	2182010.51	582668.25	2182010.51	Метод спутниковых геодезических измерений (определений)	0.1	-
52	582667.98	2182012.24	582667.98	2182012.24	Метод спутниковых геодезических измерений (определений)	0.1	-
53	582666.44	2182013.25	582666.44	2182013.25	Метод спутниковых геодезических измерений (определений)	0.1	-
54	582662.30	2182006.20	582662.30	2182006.20	Метод спутниковых геодезических измерений (определений)	0.1	-
55	582656.62	2181997.34	582656.62	2181997.34	Метод спутниковых геодезических измерений (определений)	0.1	-

1. Сведения о характерных точках границ уточняемого земельного участка с кадастровым номером 53:23:7501602:19 :							
Система координат МСК-53, зона 2						Зона № 2	
Обозначение характерных точек границ	Координаты, м				Метод определения координат	Формулы, примененные для расчета средней квадратической погрешности определения координат характерных точек границ (Mt), с подставленными в такие формулы значениями и итоговые (вычисленные) значения Mt, м	Описание закрепления точки
	содержатся в Едином государственном реестре недвижимости		определены в результате выполнения комплексных кадастровых работ				
	X	Y	X	Y			
1	2	3	4	5	6	7	8
47	582651.02	2181989.26	582651.02	2181989.26	Метод спутниковых геодезических измерений (определений)	0.1	-
2. Сведения о частях границ уточняемого земельного участка с кадастровым номером 53:23:7501602:19 :							
Обозначение части границ		Горизонтальное проложение (S), м	Описание прохождения части границ	Сведения о согласовании местоположения границ (согласовано/спорное)			
от т.	до т.						
1	2	3	4	5			
47	48	45.42	-	-			
48	49	27.98	-	-			
49	50	12.99	-	-			
50	51	26.81	-	-			
51	52	1.75	-	-			
52	53	1.84	-	-			
53	54	8.18	-	-			
54	55	10.52	-	-			
55	47	9.83	-	-			
3. Сведения о характеристиках уточняемого земельного участка с кадастровым номером 53:23:7501602:19 :							
№ п/п	Наименование характеристики			Значение характеристики			
1	2			3			
1.	Адрес земельного участка			-			
1.1.	Сведения о местоположении земельного участка (при отсутствии адреса) в структурированном в соответствии с федеральной информационной адресной системой виде			-			
1.2.	Дополнительные сведения о местоположении земельного участка			-			
2.	Площадь земельного участка ± величина погрешности определения (вычисления) площади (P ± ΔP), м2			1199 ± 12			
3.	Формула, примененная для расчета предельной допустимой погрешности определения площади земельного участка, с подставленными значениями и итоговые (вычисленные) значения (ΔP), м2			ΔP=3.5*Mt*√P=3.5*0,1*√1199=12			
4.	Площадь земельного участка согласно сведениям Единого государственного реестра недвижимости (Pкад), м2			1199			
5.	Оценка расхождения P и Pкад (P - Pкад), м2			-			

3. Сведения о характеристиках уточняемого земельного участка с кадастровым номером 53:23:7501602:19 :

№ п/п	Наименование характеристики	Значение характеристики
1	2	3
6.	Предельные минимальный и максимальный размеры земельного участка (Рмин и Рмакс), м2	- -
7.	Кадастровый номер или иной государственный учетный номер (инвентарный) объекта недвижимости, расположенного на земельном участке	-
8.	Вид (виды) разрешенного использования	-
8.1.	Дополнительные сведения об использовании земельного участка	-
9.	Сведения о земельных участках (землях общего пользования, территории общего пользования), посредством которых обеспечивается доступ	Земли общего пользования
10.	Иные сведения	-

4. Пояснения к сведениям об уточняемом земельном участке с кадастровым номером 53:23:7501602:19 :

1. -

Сведения об уточняемых земельных участках, необходимые для исправления реестровых ошибок в сведениях о местоположении их границ

1. Сведения о характерных точках границ уточняемого земельного участка с кадастровым номером 53:23:7501602:22 :

Система координат МСК-53, зона 2

Зона №2

Обозначение характерных точек границ	Координаты, м				Метод определения координат	Формулы, примененные для расчета средней квадратической погрешности определения координат характерных точек границ (Mt), с подставленными в такие формулы значениями и итоговые (вычисленные) значения Mt, м	Описание закрепления точки
	содержатся в Едином государственном реестре недвижимости		определены в результате выполнения комплексных кадастровых работ				
	X	Y	X	Y			
1	2	3	4	5	6	7	8
						-	
62	582728.38	2182043.20	582728.38	2182043.20	Метод спутниковых геодезических измерений (определений)	0.1	-
68	582737.59	2182062.27	582737.59	2182062.27	Метод спутниковых геодезических измерений (определений)	0.1	-
69	582741.19	2182070.44	582741.19	2182070.44	Метод спутниковых геодезических измерений (определений)	0.1	-
70	582738.12	2182072.37	582738.12	2182072.37	Метод спутниковых геодезических измерений (определений)	0.1	-
71	582714.94	2182084.78	582714.94	2182084.78	Метод спутниковых геодезических измерений (определений)	0.1	-
72	582715.13	2182085.24	582715.13	2182085.24	Метод спутниковых геодезических измерений (определений)	0.1	-
73	582707.18	2182089.19	582706.74	2182089.43	Метод спутниковых геодезических измерений (определений)	0.1	-
74	582705.51	2182085.57	582704.61	2182085.23	Метод спутниковых геодезических измерений (определений)	0.1	-
75	582704.90	2182085.85	582701.09	2182077.75	Метод спутниковых геодезических измерений (определений)	0.1	-

1. Сведения о характерных точках границ уточняемого земельного участка с кадастровым номером 53:23:7501602:22 :

Система координат МСК-53, зона 2					Зона № 2		
Обозначение характерных точек границ	Координаты, м				Метод определения координат	Формулы, примененные для расчета средней квадратической погрешности определения координат характерных точек границ (Mt), с подставленными в такие формулы значениями и итоговые (вычисленные) значения Mt, м	Описание закрепления точки
	содержатся в Едином государственном реестре недвижимости		определены в результате выполнения комплексных кадастровых работ				
	X	Y	X	Y			
1	2	3	4	5	6	7	8
76	582701.09	2182077.75	582698.01	2182071.82	Метод спутниковых геодезических измерений (определений)	0.1	-
65	-	-	582693.12	2182062.50	Метод спутниковых геодезических измерений (определений)	0.1	-
65	582693.34	2182062.84	582696.61	2182061.14	Метод спутниковых геодезических измерений (определений)	0.1	-
64	582696.61	2182061.14	582713.99	2182050.93	Метод спутниковых геодезических измерений (определений)	0.1	-
63	582713.99	2182050.93	-	-	Метод спутниковых геодезических измерений (определений)	0.1	-
62	582728.38	2182043.20	582728.38	2182043.20	Метод спутниковых геодезических измерений (определений)	0.1	-

2. Сведения о частях границ уточняемого земельного участка с кадастровым номером 53:23:7501602:22 :

Обозначение части границ		Горизонтальное проложение (S), м	Описание прохождения части границ	Сведения о согласовании местоположения границ (согласовано/спорное)
от т.	до т.			
1	2	3	4	5
62	68	21.18	-	-
68	69	8.93	-	-
69	70	3.63	-	-
70	71	26.29	-	-
71	72	0.50	-	-
72	73	9.38	-	-
73	74	4.71	-	-
74	75	8.27	-	-

2. Сведения о частях границ уточняемого земельного участка с кадастровым номером 53:23:7501602:22 :				
Обозначение части границ		Горизонтальное проложение (S), м	Описание прохождения части границ	Сведения о согласовании местоположения границ (согласовано/спорное)
от т.	до т.			
1	2	3	4	5
75	76	6.68	-	-
76	65	10.52	-	-
65	65	3.75	-	-
65	64	20.16	-	-
64	62	16.33	-	-
3. Сведения о характеристиках уточняемого земельного участка с кадастровым номером 53:23:7501602:22 :				
№ п/п	Наименование характеристики		Значение характеристики	
1	2		3	
1.	Адрес земельного участка		-	
1.1.	Сведения о местоположении земельного участка (при отсутствии адреса) в структурированном в соответствии с федеральной информационной адресной системой виде		-	
1.2.	Дополнительные сведения о местоположении земельного участка		-	
2.	Площадь земельного участка ± величина погрешности определения (вычисления) площади ($P \pm \Delta P$), м ²		1197 ± 12	
3.	Формула, примененная для расчета предельной допустимой погрешности определения площади земельного участка, с подставленными значениями и итоговые (вычисленные) значения (ΔP), м ²		$\Delta P = 3.5 * M_t * \sqrt{P} = 3.5 * 0,1 * \sqrt{1197} = 12$	
4.	Площадь земельного участка согласно сведениям Единого государственного реестра недвижимости (Р _{кад}), м ²		1194	
5.	Оценка расхождения Р и Р _{кад} (Р - Р _{кад}), м ²		3	
6.	Предельные минимальный и максимальный размеры земельного участка (Р _{мин} и Р _{макс}), м ²		-	
7.	Кадастровый номер или иной государственный учетный номер (инвентарный) объекта недвижимости, расположенного на земельном участке		-	
8.	Вид (виды) разрешенного использования		-	
8.1.	Дополнительные сведения об использовании земельного участка		-	
9.	Сведения о земельных участках (землях общего пользования, территории общего пользования), посредством которых обеспечивается доступ		Земли общего пользования	
10.	Иные сведения		-	
4. Пояснения к сведениям об уточняемом земельном участке с кадастровым номером 53:23:7501602:22 :				
1.	-			

Сведения об уточняемых земельных участках, необходимые для исправления реестровых ошибок в сведениях о местоположении их границ

1. Сведения о характерных точках границ уточняемого земельного участка с кадастровым номером 53:23:7501602:25 :

Система координат МСК-53, зона 2

Зона №2

Обозначение характерных точек границ	Координаты, м				Метод определения координат	Формулы, примененные для расчета средней квадратической погрешности определения координат характерных точек границ (Mt), с подставленными в такие формулы значениями и итоговые (вычисленные) значения Mt, м	Описание закрепления точки
	содержатся в Едином государственном реестре недвижимости		определены в результате выполнения комплексных кадастровых работ				
	X	Y	X	Y			
1	2	3	4	5	6	7	8
						-	
77	582728.89	2182140.94	582728.89	2182140.94	Метод спутниковых геодезических измерений (определений)	0.1	-
78	582762.73	2182127.02	582762.73	2182127.02	Метод спутниковых геодезических измерений (определений)	0.1	-
79	582767.40	2182125.15	582767.31	2182125.19	Метод спутниковых геодезических измерений (определений)	0.1	-
80	582774.55	2182153.84	582774.55	2182153.84	Метод спутниковых геодезических измерений (определений)	0.1	-
81	582763.67	2182161.17	582763.67	2182161.17	Метод спутниковых геодезических измерений (определений)	0.1	-
82	582738.30	2182173.20	582738.30	2182173.20	Метод спутниковых геодезических измерений (определений)	0.1	-
83	582737.17	2182171.34	582737.17	2182171.34	Метод спутниковых геодезических измерений (определений)	0.1	-
84	582735.94	2182166.97	582735.93	2182166.97	Метод спутниковых геодезических измерений (определений)	0.1	-
77	582728.89	2182140.94	582728.89	2182140.94	Метод спутниковых геодезических измерений (определений)	0.1	-

2. Сведения о частях границ уточняемого земельного участка с кадастровым номером 53:23:7501602:25 :				
Обозначение части границ		Горизонтальное проложение (S), м	Описание прохождения части границ	Сведения о согласовании местоположения границ (согласовано/спорное)
от т.	до т.			
1	2	3	4	5
77	78	36.59	-	-
78	79	4.93	-	-
79	80	29.55	-	-
80	81	13.12	-	-
81	82	28.08	-	-
82	83	2.18	-	-
83	84	4.54	-	-
84	77	26.97	-	-
3. Сведения о характеристиках уточняемого земельного участка с кадастровым номером 53:23:7501602:25 :				
№ п/п	Наименование характеристики		Значение характеристики	
1	2		3	
1.	Адрес земельного участка		-	
1.1.	Сведения о местоположении земельного участка (при отсутствии адреса) в структурированном в соответствии с федеральной информационной адресной системой виде		-	
1.2.	Дополнительные сведения о местоположении земельного участка		-	
2.	Площадь земельного участка ± величина погрешности определения (вычисления) площади ($P \pm \Delta P$), м ²		1322 ± 13	
3.	Формула, примененная для расчета предельной допустимой погрешности определения площади земельного участка, с подставленными значениями и итоговые (вычисленные) значения (ΔP), м ²		$\Delta P = 3.5 * M_t * \sqrt{P} = 3.5 * 0,1 * \sqrt{1322} = 13$	
4.	Площадь земельного участка согласно сведениям Единого государственного реестра недвижимости (Р _{кад}), м ²		1322	
5.	Оценка расхождения Р и Р _{кад} (Р - Р _{кад}), м ²		-	
6.	Предельные минимальный и максимальный размеры земельного участка (Р _{мин} и Р _{макс}), м ²		-	
7.	Кадастровый номер или иной государственный учетный номер (инвентарный) объекта недвижимости, расположенного на земельном участке		-	
8.	Вид (виды) разрешенного использования		-	
8.1.	Дополнительные сведения об использовании земельного участка		-	
9.	Сведения о земельных участках (землях общего пользования, территории общего пользования), посредством которых обеспечивается доступ		Земли общего пользования	
10.	Иные сведения		-	
4. Пояснения к сведениям об уточняемом земельном участке с кадастровым номером 53:23:7501602:25 :				
1.	-			

Сведения об уточняемых земельных участках, необходимые для исправления реестровых ошибок в сведениях о местоположении их границ

1. Сведения о характерных точках границ уточняемого земельного участка с кадастровым номером 53:23:7501602:35 :

Система координат МСК-53, зона 2

Зона №2

Обозначение характерных точек границ	Координаты, м				Метод определения координат	Формулы, примененные для расчета средней квадратической погрешности определения координат характерных точек границ (Mt), с подставленными в такие формулы значениями и итоговые (вычисленные) значения Mt, м	Описание закрепления точки
	содержатся в Едином государственном реестре недвижимости		определены в результате выполнения комплексных кадастровых работ				
	X	Y	X	Y			
1	2	3	4	5	6	7	8
						-	
94	582630.75	2181876.85	582630.75	2181876.85	Метод спутниковых геодезических измерений (определений)	0.1	-
95	582614.96	2181889.68	582614.69	2181889.37	Метод спутниковых геодезических измерений (определений)	0.1	-
96	582598.14	2181903.62	582597.76	2181903.08	Метод спутниковых геодезических измерений (определений)	0.1	-
97	582597.76	2181903.08	582580.19	2181879.89	Метод спутниковых геодезических измерений (определений)	0.1	-
98	582580.21	2181879.54	582579.31	2181878.73	Метод спутниковых геодезических измерений (определений)	0.1	-
99	582579.64	2181878.76	582586.97	2181872.66	Метод спутниковых геодезических измерений (определений)	0.1	-
100	582586.97	2181872.66	582612.12	2181852.66	Метод спутниковых геодезических измерений (определений)	0.1	-
101	582612.12	2181852.66	-	-	Метод спутниковых геодезических измерений (определений)	0.1	-
94	582630.75	2181876.85	582630.75	2181876.85	Метод спутниковых геодезических измерений (определений)	0.1	-

2. Сведения о частях границ уточняемого земельного участка с кадастровым номером 53:23:7501602:35 :				
Обозначение части границ		Горизонтальное проложение (S), м	Описание прохождения части границ	Сведения о согласовании местоположения границ (согласовано/спорное)
от т.	до т.			
1	2	3	4	5
94	95	20.36	-	-
95	96	21.79	-	-
96	97	29.09	-	-
97	98	1.46	-	-
98	99	9.77	-	-
99	100	32.13	-	-
100	94	30.53	-	-
3. Сведения о характеристиках уточняемого земельного участка с кадастровым номером 53:23:7501602:35 :				
№ п/п	Наименование характеристики		Значение характеристики	
1	2		3	
1.	Адрес земельного участка		-	
1.1.	Сведения о местоположении земельного участка (при отсутствии адреса) в структурированном в соответствии с федеральной информационной адресной системой виде		-	
1.2.	Дополнительные сведения о местоположении земельного участка		-	
2.	Площадь земельного участка ± величина погрешности определения (вычисления) площади (P ± ΔP), м2		1279 ± 13	
3.	Формула, примененная для расчета предельной допустимой погрешности определения площади земельного участка, с подставленными значениями и итоговые (вычисленные) значения (ΔP), м2		$\Delta P = 3.5 * M_t * \sqrt{P} = 3.5 * 0,1 * \sqrt{1279} = 13$	
4.	Площадь земельного участка согласно сведениям Единого государственного реестра недвижимости (P _{кад}), м2		1290	
5.	Оценка расхождения P и P _{кад} (P - P _{кад}), м2		11	
6.	Предельные минимальный и максимальный размеры земельного участка (P _{мин} и P _{макс}), м2		-	
7.	Кадастровый номер или иной государственный учетный номер (инвентарный) объекта недвижимости, расположенного на земельном участке		-	
8.	Вид (виды) разрешенного использования		-	
8.1.	Дополнительные сведения об использовании земельного участка		-	
9.	Сведения о земельных участках (землях общего пользования, территории общего пользования), посредством которых обеспечивается доступ		Земли общего пользования	
10.	Иные сведения		-	
4. Пояснения к сведениям об уточняемом земельном участке с кадастровым номером 53:23:7501602:35 :				
1.	-			

Сведения об уточняемых земельных участках, необходимые для исправления реестровых ошибок в сведениях о местоположении их границ

1. Сведения о характерных точках границ уточняемого земельного участка с кадастровым номером 53:23:7501602:38 :

Система координат МСК-53, зона 2					Зона №2		
Обозначение характерных точек границ	Координаты, м				Метод определения координат	Формулы, примененные для расчета средней квадратической погрешности определения координат характерных точек границ (Mt), с подставленными в такие формулы значениями и итоговые (вычисленные) значения Mt, м	Описание закрепления точки
	содержатся в Едином государственном реестре недвижимости		определены в результате выполнения комплексных кадастровых работ				
	X	Y	X	Y			
1	2	3	4	5	6	7	8
						-	
110	582574.41	2181803.59	582574.13	2181803.23	Метод спутниковых геодезических измерений (определений)	0.1	-
109	582542.60	2181830.23	582542.47	2181830.08	Метод спутниковых геодезических измерений (определений)	0.1	-
н351У	-	-	582523.37	2181807.33	Метод спутниковых геодезических измерений (определений)	0.1	-
111	582522.57	2181806.38	582522.57	2181806.38	Метод спутниковых геодезических измерений (определений)	0.1	-
346	-	-	582548.34	2181785.14	Метод спутниковых геодезических измерений (определений)	0.1	-
110	582574.41	2181803.59	582574.13	2181803.23	Метод спутниковых геодезических измерений (определений)	0.1	-

2. Сведения о частях границ уточняемого земельного участка с кадастровым номером 53:23:7501602:38 :

Обозначение части границ		Горизонтальное проложение (S), м	Описание прохождения части границ	Сведения о согласовании местоположения границ (согласовано/спорное)
от т.	до т.			
1	2	3	4	5
110	109	41.51	-	-
109	н351У	29.70	-	-
н351У	111	1.24	-	-
111	346	33.40	-	-

2. Сведения о частях границ уточняемого земельного участка с кадастровым номером 53:23:7501602:38 :				
Обозначение части границ		Горизонтальное проложение (S), м	Описание прохождения части границ	Сведения о согласовании местоположения границ (согласовано/спорное)
от т.	до т.			
1	2	3	4	5
346	110	31.50	-	-
3. Сведения о характеристиках уточняемого земельного участка с кадастровым номером 53:23:7501602:38 :				
№ п/п	Наименование характеристики		Значение характеристики	
1	2		3	
1.	Адрес земельного участка		-	
1.1.	Сведения о местоположении земельного участка (при отсутствии адреса) в структурированном в соответствии с федеральной информационной адресной системой виде		-	
1.2.	Дополнительные сведения о местоположении земельного участка		-	
2.	Площадь земельного участка ± величина погрешности определения (вычисления) площади ($P \pm \Delta P$), м ²		1149 ± 12	
3.	Формула, примененная для расчета предельной допустимой погрешности определения площади земельного участка, с подставленными значениями и итоговые (вычисленные) значения (ΔP), м ²		$\Delta P = 3.5 * M_t * \sqrt{P} = 3.5 * 0,1 * \sqrt{1149} = 12$	
4.	Площадь земельного участка согласно сведениям Единого государственного реестра недвижимости (Ркад), м ²		1306	
5.	Оценка расхождения Р и Ркад (Р - Ркад), м ²		157	
6.	Предельные минимальный и максимальный размеры земельного участка (Рмин и Рмакс), м ²		- -	
7.	Кадастровый номер или иной государственный учетный номер (инвентарный) объекта недвижимости, расположенного на земельном участке		-	
8.	Вид (виды) разрешенного использования		-	
8.1.	Дополнительные сведения об использовании земельного участка		-	
9.	Сведения о земельных участках (землях общего пользования, территории общего пользования), посредством которых обеспечивается доступ		Земли общего пользования	
10.	Иные сведения		-	
4. Пояснения к сведениям об уточняемом земельном участке с кадастровым номером 53:23:7501602:38 :				
1.	-			

Сведения об уточняемых земельных участках, необходимые для исправления реестровых ошибок в сведениях о местоположении их границ

1. Сведения о характерных точках границ уточняемого земельного участка с кадастровым номером 53:23:7501602:40 :

Система координат МСК-53, зона 2

Зона №2

Обозначение характерных точек границ	Координаты, м				Метод определения координат	Формулы, примененные для расчета средней квадратической погрешности определения координат характерных точек границ (Mt), с подставленными в такие формулы значениями и итоговые (вычисленные) значения Mt, м	Описание закрепления точки
	содержатся в Едином государственном реестре недвижимости		определены в результате выполнения комплексных кадастровых работ				
	X	Y	X	Y			
1	2	3	4	5	6	7	8
						-	
112	582519.97	2181732.83	582519.97	2181732.83	Метод спутниковых геодезических измерений (определений)	0.1	-
113	582536.87	2181754.83	582536.87	2181754.83	Метод спутниковых геодезических измерений (определений)	0.1	-
114	582503.97	2181781.50	582503.97	2181781.50	Метод спутниковых геодезических измерений (определений)	0.1	-
115	582495.43	2181768.83	582495.43	2181768.83	Метод спутниковых геодезических измерений (определений)	0.1	-
116	582489.22	2181763.38	582489.22	2181763.38	Метод спутниковых геодезических измерений (определений)	0.1	-
117	582487.49	2181761.49	582486.86	2181761.06	Метод спутниковых геодезических измерений (определений)	0.1	-
118	582504.55	2181746.96	582504.55	2181746.96	Метод спутниковых геодезических измерений (определений)	0.1	-
112	582519.97	2181732.83	582519.97	2181732.83	Метод спутниковых геодезических измерений (определений)	0.1	-

2. Сведения о частях границ уточняемого земельного участка с кадастровым номером 53:23:7501602:40 :				
Обозначение части границ		Горизонтальное проложение (S), м	Описание прохождения части границ	Сведения о согласовании местоположения границ (согласовано/спорное)
от т.	до т.			
1	2	3	4	5
112	113	27.74	-	-
113	114	42.35	-	-
114	115	15.28	-	-
115	116	8.26	-	-
116	117	3.31	-	-
117	118	22.62	-	-
118	112	20.91	-	-
3. Сведения о характеристиках уточняемого земельного участка с кадастровым номером 53:23:7501602:40 :				
№ п/п	Наименование характеристики		Значение характеристики	
1	2		3	
1.	Адрес земельного участка		-	
1.1.	Сведения о местоположении земельного участка (при отсутствии адреса) в структурированном в соответствии с федеральной информационной адресной системой виде		-	
1.2.	Дополнительные сведения о местоположении земельного участка		-	
2.	Площадь земельного участка ± величина погрешности определения (вычисления) площади (P ± ΔP), м ²		1131 ± 12	
3.	Формула, примененная для расчета предельной допустимой погрешности определения площади земельного участка, с подставленными значениями и итоговые (вычисленные) значения (ΔP), м ²		ΔP=3.5*Мi*√P=3.5*0,1*√1131=12	
4.	Площадь земельного участка согласно сведениям Единого государственного реестра недвижимости (P _{кад}), м ²		1122	
5.	Оценка расхождения P и P _{кад} (P - P _{кад}), м ²		9	
6.	Предельные минимальный и максимальный размеры земельного участка (P _{мин} и P _{макс}), м ²		-	
7.	Кадастровый номер или иной государственный учетный номер (инвентарный) объекта недвижимости, расположенного на земельном участке		-	
8.	Вид (виды) разрешенного использования		-	
8.1.	Дополнительные сведения об использовании земельного участка		-	
9.	Сведения о земельных участках (землях общего пользования, территории общего пользования), посредством которых обеспечивается доступ		Земли общего пользования	
10.	Иные сведения		-	
4. Пояснения к сведениям об уточняемом земельном участке с кадастровым номером 53:23:7501602:40 :				
1.	-			

Сведения об уточняемых земельных участках, необходимые для исправления реестровых ошибок в сведениях о местоположении их границ

1. Сведения о характерных точках границ уточняемого земельного участка с кадастровым номером 53:23:7501602:43 :

Система координат МСК-53, зона 2

Зона №2

Обозначение характерных точек границ	Координаты, м				Метод определения координат	Формулы, примененные для расчета средней квадратической погрешности определения координат характерных точек границ (Mt), с подставленными в такие формулы значениями и итоговые (вычисленные) значения Mt, м	Описание закрепления точки
	содержатся в Едином государственном реестре недвижимости		определены в результате выполнения комплексных кадастровых работ				
	X	Y	X	Y			
1	2	3	4	5	6	7	8
						-	
122	582474.09	2181699.06	582473.81	2181698.91	Метод спутниковых геодезических измерений (определений)	0.1	-
127	582468.93	2181708.51	582467.36	2181710.52	Метод спутниковых геодезических измерений (определений)	0.1	-
126	582451.97	2181737.06	582452.66	2181737.51	Метод спутниковых геодезических измерений (определений)	0.1	-
128	582431.10	2181725.00	582431.11	2181724.99	Метод спутниковых геодезических измерений (определений)	0.1	-
129	582430.11	2181724.50	582430.11	2181724.49	Метод спутниковых геодезических измерений (определений)	0.1	-
130	582450.82	2181686.84	582450.94	2181686.90	Метод спутниковых геодезических измерений (определений)	0.1	-
122	582474.09	2181699.06	582473.81	2181698.91	Метод спутниковых геодезических измерений (определений)	0.1	-

2. Сведения о частях границ уточняемого земельного участка с кадастровым номером 53:23:7501602:43 :

Обозначение части границ		Горизонтальное проложение (S), м	Описание прохождения части границ	Сведения о согласовании местоположения границ (согласовано/спорное)
от т.	до т.			
1	2	3	4	5
122	127	13.28	-	-

2. Сведения о частях границ уточняемого земельного участка с кадастровым номером 53:23:7501602:43 :				
Обозначение части границ		Горизонтальное проложение (S), м	Описание прохождения части границ	Сведения о согласовании местоположения границ (согласовано/спорное)
от т.	до т.			
1	2	3	4	5
127	126	30.73	-	-
126	128	24.92	-	-
128	129	1.12	-	-
129	130	42.98	-	-
130	122	25.83	-	-
3. Сведения о характеристиках уточняемого земельного участка с кадастровым номером 53:23:7501602:43 :				
№ п/п	Наименование характеристики		Значение характеристики	
1	2		3	
1.	Адрес земельного участка		-	
1.1.	Сведения о местоположении земельного участка (при отсутствии адреса) в структурированном в соответствии с федеральной информационной адресной системой виде		-	
1.2.	Дополнительные сведения о местоположении земельного участка		-	
2.	Площадь земельного участка ± величина погрешности определения (вычисления) площади (P ± ΔP), м ²		1125 ± 12	
3.	Формула, примененная для расчета предельной допустимой погрешности определения площади земельного участка, с подставленными значениями и итоговые (вычисленные) значения (ΔP), м ²		ΔP=3.5*Mt*√P=3.5*0,1*√1125=12	
4.	Площадь земельного участка согласно сведениям Единого государственного реестра недвижимости (P _{кад}), м ²		1122	
5.	Оценка расхождения P и P _{кад} (P - P _{кад}), м ²		3	
6.	Предельные минимальный и максимальный размеры земельного участка (P _{мин} и P _{макс}), м ²		- -	
7.	Кадастровый номер или иной государственный учетный номер (инвентарный) объекта недвижимости, расположенного на земельном участке		-	
8.	Вид (виды) разрешенного использования		-	
8.1.	Дополнительные сведения об использовании земельного участка		-	
9.	Сведения о земельных участках (землях общего пользования, территории общего пользования), посредством которых обеспечивается доступ		Земли общего пользования	
10.	Иные сведения		-	
4. Пояснения к сведениям об уточняемом земельном участке с кадастровым номером 53:23:7501602:43 :				
1.	-			

Сведения об уточняемых земельных участках, необходимые для исправления реестровых ошибок в сведениях о местоположении их границ

1. Сведения о характерных точках границ уточняемого земельного участка с кадастровым номером 53:23:7501602:44 :

Система координат МСК-53, зона 2

Зона №2

Обозначение характерных точек границ	Координаты, м				Метод определения координат	Формулы, примененные для расчета средней квадратической погрешности определения координат характерных точек границ (Mt), с подставленными в такие формулы значениями и итоговые (вычисленные) значения Mt, м	Описание закрепления точки
	содержатся в Едином государственном реестре недвижимости		определены в результате выполнения комплексных кадастровых работ				
	X	Y	X	Y			
1	2	3	4	5	6	7	8
						-	
131	582423.43	2181672.48	-	-	Метод спутниковых геодезических измерений (определений)	0.1	-
н352У	-	-	582422.96	2181672.24	Метод спутниковых геодезических измерений (определений)	0.1	-
130	582450.82	2181686.84	582450.82	2181686.84	Метод спутниковых геодезических измерений (определений)	0.1	-
130	-	-	582450.94	2181686.90	Метод спутниковых геодезических измерений (определений)	0.1	-
132	582430.11	2181724.49	582430.11	2181724.49	Метод спутниковых геодезических измерений (определений)	0.1	-
133	582406.66	2181710.50	582406.66	2181710.50	Метод спутниковых геодезических измерений (определений)	0.1	Закрепление отсутствует
134	582404.86	2181709.17	582404.41	2181708.92	Метод спутниковых геодезических измерений (определений)	0.1	Закрепление отсутствует
135	582412.56	2181692.64	582412.26	2181692.58	Метод спутниковых геодезических измерений (определений)	0.1	-
136	582415.21	2181685.97	582415.23	2181685.97	Метод спутниковых геодезических измерений (определений)	0.1	-

1. Сведения о характерных точках границ уточняемого земельного участка с кадастровым номером 53:23:7501602:44 :							
Система координат МСК-53, зона 2						Зона № 2	
Обозначение характерных точек границ	Координаты, м				Метод определения координат	Формулы, примененные для расчета средней квадратической погрешности определения координат характерных точек границ (Mt), с подставленными в такие формулы значениями и итоговые (вычисленные) значения Mt, м	Описание закрепления точки
	содержатся в Едином государственном реестре недвижимости		определены в результате выполнения комплексных кадастровых работ				
	X	Y	X	Y			
1	2	3	4	5	6	7	8
131	582423.43	2181672.48	-	-	Метод спутниковых геодезических измерений (определений)	0.1	-
2. Сведения о частях границ уточняемого земельного участка с кадастровым номером 53:23:7501602:44 :							
Обозначение части границ		Горизонтальное проложение (S), м	Описание прохождения части границ	Сведения о согласовании местоположения границ (согласовано/спорное)			
от т.	до т.						
1	2	3	4	5			
н352У	130	31.45	-	-			
130	130	0.13	-	-			
130	132	42.98	-	-			
132	133	27.31	-	-			
133	134	2.75	-	-			
134	135	18.13	-	-			
135	136	7.25	-	-			
136	н352У	15.76	-	-			
3. Сведения о характеристиках уточняемого земельного участка с кадастровым номером 53:23:7501602:44 :							
№ п/п	Наименование характеристики				Значение характеристики		
1	2				3		
1.	Адрес земельного участка				-		
1.1.	Сведения о местоположении земельного участка (при отсутствии адреса) в структурированном в соответствии с федеральной информационной адресной системой виде				-		
1.2.	Дополнительные сведения о местоположении земельного участка				-		
2.	Площадь земельного участка ± величина погрешности определения (вычисления) площади (P ± ΔP), м2				1310 ± 13		
3.	Формула, примененная для расчета предельной допустимой погрешности определения площади земельного участка, с подставленными значениями и итоговые (вычисленные) значения (ΔP), м2				ΔP=3.5*Mt*√P=3.5*0,1*√1310=13		
4.	Площадь земельного участка согласно сведениям Единого государственного реестра недвижимости (Pкад), м2				1398		
5.	Оценка расхождения P и Pкад (P - Pкад), м2				88		

3. Сведения о характеристиках уточняемого земельного участка с кадастровым номером 53:23:7501602:44 :

№ п/п	Наименование характеристики	Значение характеристики
1	2	3
6.	Предельные минимальный и максимальный размеры земельного участка (Рмин и Рмакс), м2	- -
7.	Кадастровый номер или иной государственный учетный номер (инвентарный) объекта недвижимости, расположенного на земельном участке	-
8.	Вид (виды) разрешенного использования	-
8.1.	Дополнительные сведения об использовании земельного участка	-
9.	Сведения о земельных участках (землях общего пользования, территории общего пользования), посредством которых обеспечивается доступ	Земли общего пользования
10.	Иные сведения	-

4. Пояснения к сведениям об уточняемом земельном участке с кадастровым номером 53:23:7501602:44 :

1.	-
----	---

Сведения об уточняемых земельных участках, необходимые для исправления реестровых ошибок в сведениях о местоположении их границ

1. Сведения о характерных точках границ уточняемого земельного участка с кадастровым номером 53:23:7501602:45 :

Система координат МСК-53, зона 2

Зона №2

Обозначение характерных точек границ	Координаты, м				Метод определения координат	Формулы, примененные для расчета средней квадратической погрешности определения координат характерных точек границ (Mt), с подставленными в такие формулы значениями и итоговые (вычисленные) значения Mt, м	Описание закрепления точки
	содержатся в Едином государственном реестре недвижимости		определены в результате выполнения комплексных кадастровых работ				
	X	Y	X	Y			
1	2	3	4	5	6	7	8
						-	
131	582423.43	2181672.48	582422.96	2181672.24	Метод спутниковых геодезических измерений (определений)	0.1	-
137	582415.23	2181685.97	582415.23	2181685.97	Метод спутниковых геодезических измерений (определений)	0.1	-
138	582412.58	2181692.62	582412.26	2181692.58	Метод спутниковых геодезических измерений (определений)	0.1	-
134	582404.86	2181709.17	582404.41	2181708.92	Метод спутниковых геодезических измерений (определений)	0.1	-
н353У	-	-	582381.33	2181696.29	Метод спутниковых геодезических измерений (определений)	0.1	-
139	582381.12	2181696.17	582381.12	2181696.17	Метод спутниковых геодезических измерений (определений)	0.1	-
140	582398.39	2181659.35	582398.37	2181659.33	Метод спутниковых геодезических измерений (определений)	0.1	-
131	582423.43	2181672.48	582422.96	2181672.24	Метод спутниковых геодезических измерений (определений)	0.1	-

2. Сведения о частях границ уточняемого земельного участка с кадастровым номером 53:23:7501602:45 :				
Обозначение части границ		Горизонтальное проложение (S), м	Описание прохождения части границ	Сведения о согласовании местоположения границ (согласовано/спорное)
от т.	до т.			
1	2	3	4	5
131	137	15.76	-	-
137	138	7.25	-	-
138	134	18.13	-	-
134	н353У	26.31	-	-
н353У	139	0.24	-	-
139	140	40.68	-	-
140	131	27.77	-	-
3. Сведения о характеристиках уточняемого земельного участка с кадастровым номером 53:23:7501602:45 :				
№ п/п	Наименование характеристики		Значение характеристики	
1	2		3	
1.	Адрес земельного участка		-	
1.1.	Сведения о местоположении земельного участка (при отсутствии адреса) в структурированном в соответствии с федеральной информационной адресной системой виде		-	
1.2.	Дополнительные сведения о местоположении земельного участка		-	
2.	Площадь земельного участка ± величина погрешности определения (вычисления) площади (P ± ΔP), м ²		1097 ± 12	
3.	Формула, примененная для расчета предельной допустимой погрешности определения площади земельного участка, с подставленными значениями и итоговые (вычисленные) значения (ΔP), м ²		ΔP=3.5*Мi*√P=3.5*0,1*√1097=12	
4.	Площадь земельного участка согласно сведениям Единого государственного реестра недвижимости (P _{кад}), м ²		1110	
5.	Оценка расхождения P и P _{кад} (P - P _{кад}), м ²		13	
6.	Предельные минимальный и максимальный размеры земельного участка (P _{мин} и P _{макс}), м ²		-	
7.	Кадастровый номер или иной государственный учетный номер (инвентарный) объекта недвижимости, расположенного на земельном участке		-	
8.	Вид (виды) разрешенного использования		-	
8.1.	Дополнительные сведения об использовании земельного участка		-	
9.	Сведения о земельных участках (землях общего пользования, территории общего пользования), посредством которых обеспечивается доступ		Земли общего пользования	
10.	Иные сведения		-	
4. Пояснения к сведениям об уточняемом земельном участке с кадастровым номером 53:23:7501602:45 :				
1.	-			

Сведения об уточняемых земельных участках, необходимые для исправления реестровых ошибок в сведениях о местоположении их границ

1. Сведения о характерных точках границ уточняемого земельного участка с кадастровым номером 53:23:7501602:52 :

Система координат МСК-53, зона 2

Зона №2

Обозначение характерных точек границ	Координаты, м				Метод определения координат	Формулы, примененные для расчета средней квадратической погрешности определения координат характерных точек границ (Mt), с подставленными в такие формулы значениями и итоговые (вычисленные) значения Mt, м	Описание закрепления точки
	содержатся в Едином государственном реестре недвижимости		определены в результате выполнения комплексных кадастровых работ				
	X	Y	X	Y			
1	2	3	4	5	6	7	8
						-	
109	582542.60	2181830.23	-	-	Метод спутниковых геодезических измерений (определений)	0.1	-
108	582542.79	2181830.54	582542.47	2181830.08	Метод спутниковых геодезических измерений (определений)	0.1	-
162	582517.69	2181851.68	582517.69	2181851.68	Метод спутниковых геодезических измерений (определений)	0.1	-
163	582511.50	2181856.75	582509.45	2181857.74	Метод спутниковых геодезических измерений (определений)	0.1	Закрепление отсутствует
164	582506.72	2181850.74	582503.25	2181850.24	Метод спутниковых геодезических измерений (определений)	0.1	Закрепление отсутствует
165	582491.90	2181834.66	582491.79	2181836.10	Метод спутниковых геодезических измерений (определений)	0.1	Закрепление отсутствует
166	582501.81	2181826.46	582502.97	2181826.66	Метод спутниковых геодезических измерений (определений)	0.1	-
167	582503.87	2181824.94	582505.11	2181824.92	Метод спутниковых геодезических измерений (определений)	0.1	-
168	582514.61	2181813.21	582508.45	2181822.09	Метод спутниковых геодезических измерений (определений)	0.1	-

1. Сведения о характерных точках границ уточняемого земельного участка с кадастровым номером 53:23:7501602:52 :							
Система координат МСК-53, зона 2						Зона № 2	
Обозначение характерных точек границ	Координаты, м				Метод определения координат	Формулы, примененные для расчета средней квадратической погрешности определения координат характерных точек границ (Mt), с подставленными в такие формулы значениями и итоговые (вычисленные) значения Mt, м	Описание закрепления точки
	содержатся в Едином государственном реестре недвижимости		определены в результате выполнения комплексных кадастровых работ				
	X	Y	X	Y			
1	2	3	4	5	6	7	8
н351У	-	-	582523.37	2181807.33	Метод спутниковых геодезических измерений (определений)	0.1	-
169	582523.12	2181807.61	582522.57	2181806.38	Метод спутниковых геодезических измерений (определений)	0.1	-
н354У	-	-	582523.77	2181807.81	Метод спутниковых геодезических измерений (определений)	0.1	-
109	582542.60	2181830.23	-	-	Метод спутниковых геодезических измерений (определений)	0.1	-
2. Сведения о частях границ уточняемого земельного участка с кадастровым номером 53:23:7501602:52 :							
Обозначение части границ		Горизонтальное проложение (S), м		Описание прохождения части границ	Сведения о согласовании местоположения границ (согласовано/спорное)		
от т.	до т.						
1	2	3		4	5		
108	162	32.87		-	-		
162	163	10.23		-	-		
163	164	9.73		-	-		
164	165	18.20		-	-		
165	166	14.63		-	-		
166	167	2.76		-	-		
167	168	4.38		-	-		
168	н351У	20.99		-	-		
н351У	169	1.24		-	-		
169	н354У	1.87		-	-		
н354У	108	29.08		-	-		

3. Сведения о характеристиках уточняемого земельного участка с кадастровым номером 53:23:7501602:52 :		
№ п/п	Наименование характеристики	Значение характеристики
1	2	3
1.	Адрес земельного участка	-
1.1.	Сведения о местоположении земельного участка (при отсутствии адреса) в структурированном в соответствии с федеральной информационной адресной системой виде	-
1.2.	Дополнительные сведения о местоположении земельного участка	-
2.	Площадь земельного участка ± величина погрешности определения (вычисления) площади ($P \pm \Delta P$), м ²	1232 ± 12
3.	Формула, примененная для расчета предельной допустимой погрешности определения площади земельного участка, с подставленными значениями и итоговые (вычисленные) значения (ΔP), м ²	$\Delta P = 3.5 * M_t * \sqrt{P} = 3.5 * 0,1 * \sqrt{1232} = 12$
4.	Площадь земельного участка согласно сведениям Единого государственного реестра недвижимости ($P_{\text{кад}}$), м ²	1236
5.	Оценка расхождения P и $P_{\text{кад}}$ ($P - P_{\text{кад}}$), м ²	4
6.	Предельные минимальный и максимальный размеры земельного участка ($P_{\text{мин}}$ и $P_{\text{макс}}$), м ²	- -
7.	Кадастровый номер или иной государственный учетный номер (инвентарный) объекта недвижимости, расположенного на земельном участке	-
8.	Вид (виды) разрешенного использования	-
8.1.	Дополнительные сведения об использовании земельного участка	-
9.	Сведения о земельных участках (землях общего пользования, территории общего пользования), посредством которых обеспечивается доступ	Земли общего пользования
10.	Иные сведения	-
4. Пояснения к сведениям об уточняемом земельном участке с кадастровым номером 53:23:7501602:52 :		
1.	-	

Сведения об уточняемых земельных участках, необходимые для исправления реестровых ошибок в сведениях о местоположении их границ

1. Сведения о характерных точках границ уточняемого земельного участка с кадастровым номером 53:23:7501602:53 :

Система координат МСК 53 (Зона-2)

Зона №2

Обозначение характерных точек границ	Координаты, м				Метод определения координат	Формулы, примененные для расчета средней квадратической погрешности определения координат характерных точек границ (Mt), с подставленными в такие формулы значениями и итоговые (вычисленные) значения Mt, м	Описание закрепления точки
	содержатся в Едином государственном реестре недвижимости		определены в результате выполнения комплексных кадастровых работ				
	X	Y	X	Y			
1	2	3	4	5	6	7	8
						-	
105	582561.31	2181854.88	582561.31	2181854.88	Метод спутниковых геодезических измерений (определений)	0.1	-
104	582561.69	2181855.42	582528.14	2181881.94	Метод спутниковых геодезических измерений (определений)	0.1	-
170	582529.44	2181880.47	582509.45	2181857.74	Метод спутниковых геодезических измерений (определений)	0.1	-
163	582511.50	2181856.75	582517.69	2181851.68	Метод спутниковых геодезических измерений (определений)	0.1	-
162	582517.69	2181851.68	582542.47	2181830.08	Метод спутниковых геодезических измерений (определений)	0.1	-
108	582542.79	2181830.54	582553.75	2181845.66	Метод спутниковых геодезических измерений (определений)	0.1	-
107	582553.75	2181845.66	-	-	-	0.1	-
105	582561.31	2181854.88	582561.31	2181854.88	Метод спутниковых геодезических измерений (определений)	0.1	-

2. Сведения о частях границ уточняемого земельного участка с кадастровым номером 53:23:7501602:53 :				
Обозначение части границ		Горизонтальное проложение (S), м	Описание прохождения части границ	Сведения о согласовании местоположения границ (согласовано/спорное)
от т.	до т.			
1	2	3	4	5
105	104	42.81	-	-
104	170	30.58	-	-
170	163	10.23	-	-
163	162	32.87	-	-
162	108	19.23	-	-
108	105	11.92	-	-
3. Сведения о характеристиках уточняемого земельного участка с кадастровым номером 53:23:7501602:53 :				
№ п/п	Наименование характеристики		Значение характеристики	
1	2		3	
1.	Адрес земельного участка		-	
1.1.	Сведения о местоположении земельного участка (при отсутствии адреса) в структурированном в соответствии с федеральной информационной адресной системой виде		-	
1.2.	Дополнительные сведения о местоположении земельного участка		-	
2.	Площадь земельного участка ± величина погрешности определения (вычисления) площади ($P \pm \Delta P$), м ²		1303 ± 13	
3.	Формула, примененная для расчета предельной допустимой погрешности определения площади земельного участка, с подставленными значениями и итоговые (вычисленные) значения (ΔP), м ²		$\Delta P = 3.5 * M_t * \sqrt{P} = 3.5 * 0,1 * \sqrt{1303} = 13$	
4.	Площадь земельного участка согласно сведениям Единого государственного реестра недвижимости (Ркад), м ²		1237	
5.	Оценка расхождения Р и Ркад ($P - P_{кад}$), м ²		66	
6.	Предельные минимальный и максимальный размеры земельного участка (Рмин и Рмакс), м ²		- -	
7.	Кадастровый номер или иной государственный учетный номер (инвентарный) объекта недвижимости, расположенного на земельном участке		-	
8.	Вид (виды) разрешенного использования		-	
8.1.	Дополнительные сведения об использовании земельного участка		-	
9.	Сведения о земельных участках (землях общего пользования, территории общего пользования), посредством которых обеспечивается доступ		Земли общего пользования	
10.	Иные сведения		-	
4. Пояснения к сведениям об уточняемом земельном участке с кадастровым номером 53:23:7501602:53 :				
1.	-			

Сведения об уточняемых земельных участках, необходимые для исправления реестровых ошибок в сведениях о местоположении их границ

1. Сведения о характерных точках границ уточняемого земельного участка с кадастровым номером 53:23:7501602:54 :

Система координат МСК-53, зона 2

Зона №2

Обозначение характерных точек границ	Координаты, м				Метод определения координат	Формулы, примененные для расчета средней квадратической погрешности определения координат характерных точек границ (Mt), с подставленными в такие формулы значениями и итоговые (вычисленные) значения Mt, м	Описание закрепления точки
	содержатся в Едином государственном реестре недвижимости		определены в результате выполнения комплексных кадастровых работ				
	X	Y	X	Y			
1	2	3	4	5	6	7	8
						-	
104	582561.69	2181855.42	582561.31	2181854.88	Метод спутниковых геодезических измерений (определений)	0.1	-
103	582570.85	2181867.58	582570.85	2181867.58	Метод спутниковых геодезических измерений (определений)	0.1	-
102	582574.86	2181872.59	582574.86	2181872.59	Метод спутниковых геодезических измерений (определений)	0.1	-
98	-	-	582579.31	2181878.73	Метод спутниковых геодезических измерений (определений)	0.1	-
98	582580.21	2181879.54	582580.19	2181879.89	Метод спутниковых геодезических измерений (определений)	0.1	-
171	582548.68	2181903.99	582548.30	2181903.62	Метод спутниковых геодезических измерений (определений)	0.1	-
172	582547.89	2181904.45	582546.37	2181904.93	Метод спутниковых геодезических измерений (определений)	0.1	Закрепление отсутствует
170	582529.44	2181880.47	582528.14	2181881.94	Метод спутниковых геодезических измерений (определений)	0.1	Закрепление отсутствует
104	582561.69	2181855.42	582561.31	2181854.88	Метод спутниковых геодезических измерений (определений)	0.1	-

2. Сведения о частях границ уточняемого земельного участка с кадастровым номером 53:23:7501602:54 :				
Обозначение части границ		Горизонтальное проложение (S), м	Описание прохождения части границ	Сведения о согласовании местоположения границ (согласовано/спорное)
от т.	до т.			
1	2	3	4	5
104	103	15.88	-	-
103	102	6.42	-	-
102	98	7.58	-	-
98	98	1.46	-	-
98	171	39.75	-	-
171	172	2.33	-	-
172	170	29.34	-	-
170	104	42.81	-	-
3. Сведения о характеристиках уточняемого земельного участка с кадастровым номером 53:23:7501602:54 :				
№ п/п	Наименование характеристики		Значение характеристики	
1	2		3	
1.	Адрес земельного участка		-	
1.1.	Сведения о местоположении земельного участка (при отсутствии адреса) в структурированном в соответствии с федеральной информационной адресной системой виде		-	
1.2.	Дополнительные сведения о местоположении земельного участка		-	
2.	Площадь земельного участка ± величина погрешности определения (вычисления) площади ($P \pm \Delta P$), м ²		1290 ± 13	
3.	Формула, примененная для расчета предельной допустимой погрешности определения площади земельного участка, с подставленными значениями и итоговые (вычисленные) значения (ΔP), м ²		$\Delta P = 3.5 * M_t * \sqrt{P} = 3.5 * 0,1 * \sqrt{1290} = 13$	
4.	Площадь земельного участка согласно сведениям Единого государственного реестра недвижимости (Р _{кад}), м ²		1143	
5.	Оценка расхождения Р и Р _{кад} (Р - Р _{кад}), м ²		147	
6.	Предельные минимальный и максимальный размеры земельного участка (Р _{мин} и Р _{макс}), м ²		-	
7.	Кадастровый номер или иной государственный учетный номер (инвентарный) объекта недвижимости, расположенного на земельном участке		-	
8.	Вид (виды) разрешенного использования		-	
8.1.	Дополнительные сведения об использовании земельного участка		-	
9.	Сведения о земельных участках (землях общего пользования, территории общего пользования), посредством которых обеспечивается доступ		Земли общего пользования	
10.	Иные сведения		-	
4. Пояснения к сведениям об уточняемом земельном участке с кадастровым номером 53:23:7501602:54 :				
1.	-			

Сведения об уточняемых земельных участках, необходимые для исправления реестровых ошибок в сведениях о местоположении их границ

1. Сведения о характерных точках границ уточняемого земельного участка с кадастровым номером 53:23:7501602:57 :

Система координат МСК-53, зона 2

Зона №2

Обозначение характерных точек границ	Координаты, м				Метод определения координат	Формулы, примененные для расчета средней квадратической погрешности определения координат характерных точек границ (Mt), с подставленными в такие формулы значениями и итоговые (вычисленные) значения Mt, м	Описание закрепления точки
	содержатся в Едином государственном реестре недвижимости		определены в результате выполнения комплексных кадастровых работ				
	X	Y	X	Y			
1	2	3	4	5	6	7	8
						-	
179	582377.40	2181816.03	582377.40	2181816.03	Метод спутниковых геодезических измерений (определений)	0.1	-
180	582356.22	2181793.26	582356.22	2181793.26	Метод спутниковых геодезических измерений (определений)	0.1	-
181	582370.78	2181776.97	582370.78	2181776.97	Метод спутниковых геодезических измерений (определений)	0.1	-
182	582383.15	2181763.13	582383.15	2181763.13	Метод спутниковых геодезических измерений (определений)	0.1	Закрепление отсутствует
183	582412.05	2181782.82	582412.05	2181782.82	Метод спутниковых геодезических измерений (определений)	0.1	Закрепление отсутствует
184	582411.22	2181783.61	582411.22	2181783.61	Метод спутниковых геодезических измерений (определений)	0.1	-
179	582377.40	2181816.03	582377.40	2181816.03	Метод спутниковых геодезических измерений (определений)	0.1	-

2. Сведения о частях границ уточняемого земельного участка с кадастровым номером 53:23:7501602:57 :

Обозначение части границ		Горизонтальное проложение (S), м	Описание прохождения части границ	Сведения о согласовании местоположения границ (согласовано/спорное)
от т.	до т.			
1	2	3	4	5
179	180	31.10	-	-

2. Сведения о частях границ уточняемого земельного участка с кадастровым номером 53:23:7501602:57 :				
Обозначение части границ		Горизонтальное проложение (S), м	Описание прохождения части границ	Сведения о согласовании местоположения границ (согласовано/спорное)
от т.	до т.			
1	2	3	4	5
180	181	21.85	-	-
181	182	18.56	-	-
182	183	34.97	-	-
183	184	1.15	-	-
184	179	46.85	-	-
3. Сведения о характеристиках уточняемого земельного участка с кадастровым номером 53:23:7501602:57 :				
№ п/п	Наименование характеристики		Значение характеристики	
1	2		3	
1.	Адрес земельного участка		-	
1.1.	Сведения о местоположении земельного участка (при отсутствии адреса) в структурированном в соответствии с федеральной информационной адресной системой виде		-	
1.2.	Дополнительные сведения о местоположении земельного участка		-	
2.	Площадь земельного участка ± величина погрешности определения (вычисления) площади (P ± ΔP), м2		1447 ± 13	
3.	Формула, примененная для расчета предельной допустимой погрешности определения площади земельного участка, с подставленными значениями и итоговые (вычисленные) значения (ΔP), м2		ΔP=3.5*Mt*√P=3.5*0,1*√1447=13	
4.	Площадь земельного участка согласно сведениям Единого государственного реестра недвижимости (P _{кад}), м2		1200	
5.	Оценка расхождения P и P _{кад} (P - P _{кад}), м2		247	
6.	Предельные минимальный и максимальный размеры земельного участка (P _{мин} и P _{макс}), м2		-	
7.	Кадастровый номер или иной государственный учетный номер (инвентарный) объекта недвижимости, расположенного на земельном участке		-	
8.	Вид (виды) разрешенного использования		-	
8.1.	Дополнительные сведения об использовании земельного участка		-	
9.	Сведения о земельных участках (землях общего пользования, территории общего пользования), посредством которых обеспечивается доступ		Земли общего пользования	
10.	Иные сведения		-	
4. Пояснения к сведениям об уточняемом земельном участке с кадастровым номером 53:23:7501602:57 :				
1.	-			

Сведения об уточняемых земельных участках, необходимые для исправления реестровых ошибок в сведениях о местоположении их границ

1. Сведения о характерных точках границ уточняемого земельного участка с кадастровым номером 53:23:7501602:58 :

Система координат МСК-53, зона 2

Зона №2

Обозначение характерных точек границ	Координаты, м				Метод определения координат	Формулы, примененные для расчета средней квадратической погрешности определения координат характерных точек границ (Mt), с подставленными в такие формулы значениями и итоговые (вычисленные) значения Mt, м	Описание закрепления точки
	содержатся в Едином государственном реестре недвижимости		определены в результате выполнения комплексных кадастровых работ				
	X	Y	X	Y			
1	2	3	4	5	6	7	8
						-	
179	582377.40	2181816.03	582377.40	2181816.03	Метод спутниковых геодезических измерений (определений)	0.1	-
184	582411.22	2181783.61	582411.22	2181783.61	Метод спутниковых геодезических измерений (определений)	0.1	-
183	582412.05	2181782.82	582412.05	2181782.82	Метод спутниковых геодезических измерений (определений)	0.1	Закрепление отсутствует
185	582416.79	2181786.08	582416.79	2181786.08	Метод спутниковых геодезических измерений (определений)	0.1	Закрепление отсутствует
186	582438.05	2181803.14	582438.05	2181803.14	Метод спутниковых геодезических измерений (определений)	0.1	Закрепление отсутствует
187	582436.65	2181805.03	582436.65	2181805.03	Метод спутниковых геодезических измерений (определений)	0.1	-
188	582420.04	2181821.16	582420.04	2181821.16	Метод спутниковых геодезических измерений (определений)	0.1	-
189	582417.14	2181823.93	582417.14	2181823.93	Метод спутниковых геодезических измерений (определений)	0.1	-
190	582400.55	2181839.54	582400.55	2181839.54	Метод спутниковых геодезических измерений (определений)	0.1	-

1. Сведения о характерных точках границ уточняемого земельного участка с кадастровым номером 53:23:7501602:58 :							
Система координат МСК-53, зона 2						Зона № 2	
Обозначение характерных точек границ	Координаты, м				Метод определения координат	Формулы, примененные для расчета средней квадратической погрешности определения координат характерных точек границ (Mt), с подставленными в такие формулы значениями и итоговые (вычисленные) значения Mt, м	Описание закрепления точки
	содержатся в Едином государственном реестре недвижимости		определены в результате выполнения комплексных кадастровых работ				
	X	Y	X	Y			
1	2	3	4	5	6	7	8
191	582397.14	2181837.15	582397.14	2181837.15	Метод спутниковых геодезических измерений (определений)	0.1	-
192	582394.25	2181834.08	582394.25	2181834.08	Метод спутниковых геодезических измерений (определений)	0.1	-
193	582393.43	2181834.50	582393.43	2181834.50	Метод спутниковых геодезических измерений (определений)	0.1	-
194	582389.00	2181829.87	582389.00	2181829.87	Метод спутниковых геодезических измерений (определений)	0.1	-
195	582389.62	2181829.14	582389.62	2181829.14	Метод спутниковых геодезических измерений (определений)	0.1	-
196	582389.53	2181829.05	582389.53	2181829.05	Метод спутниковых геодезических измерений (определений)	0.1	-
179	582377.40	2181816.03	582377.40	2181816.03	Метод спутниковых геодезических измерений (определений)	0.1	-
2. Сведения о частях границ уточняемого земельного участка с кадастровым номером 53:23:7501602:58 :							
Обозначение части границ		Горизонтальное проложение (S), м	Описание прохождения части границ	Сведения о согласовании местоположения границ (согласовано/спорное)			
от т.	до т.						
1	2	3	4	5			
179	184	46.85	-	-			
184	183	1.15	-	-			
183	185	5.75	-	-			
185	186	27.26	-	-			
186	187	2.35	-	-			

2. Сведения о частях границ уточняемого земельного участка с кадастровым номером 53:23:7501602:58 :				
Обозначение части границ		Горизонтальное проложение (S), м	Описание прохождения части границ	Сведения о согласовании местоположения границ (согласовано/спорное)
от т.	до т.			
1	2	3	4	5
187	188	23.15	-	-
188	189	4.01	-	-
189	190	22.78	-	-
190	191	4.16	-	-
191	192	4.22	-	-
192	193	0.92	-	-
193	194	6.41	-	-
194	195	0.96	-	-
195	196	0.13	-	-
196	179	17.79	-	-
3. Сведения о характеристиках уточняемого земельного участка с кадастровым номером 53:23:7501602:58 :				
№ п/п	Наименование характеристики		Значение характеристики	
1	2		3	
1.	Адрес земельного участка		-	
1.1.	Сведения о местоположении земельного участка (при отсутствии адреса) в структурированном в соответствии с федеральной информационной адресной системой виде		-	
1.2.	Дополнительные сведения о местоположении земельного участка		-	
2.	Площадь земельного участка ± величина погрешности определения (вычисления) площади ($P \pm \Delta P$), м ²		1686 ± 14	
3.	Формула, примененная для расчета предельной допустимой погрешности определения площади земельного участка, с подставленными значениями и итоговые (вычисленные) значения (ΔP), м ²		$\Delta P = 3.5 * M_t * \sqrt{P} = 3.5 * 0,1 * \sqrt{1686} = 14$	
4.	Площадь земельного участка согласно сведениям Единого государственного реестра недвижимости (Ркад), м ²		1200	
5.	Оценка расхождения Р и Ркад (Р - Ркад), м ²		486	
6.	Предельные минимальный и максимальный размеры земельного участка (Рмин и Рмакс), м ²		-	
7.	Кадастровый номер или иной государственный учетный номер (инвентарный) объекта недвижимости, расположенного на земельном участке		-	
8.	Вид (виды) разрешенного использования		-	
8.1.	Дополнительные сведения об использовании земельного участка		-	
9.	Сведения о земельных участках (землях общего пользования, территории общего пользования), посредством которых обеспечивается доступ		Земли общего пользования	
10.	Иные сведения		-	
4. Пояснения к сведениям об уточняемом земельном участке с кадастровым номером 53:23:7501602:58 :				
1.	-			

Сведения об уточняемых земельных участках, необходимые для исправления реестровых ошибок в сведениях о местоположении их границ

1. Сведения о характерных точках границ уточняемого земельного участка с кадастровым номером 53:23:7501602:59 :

Система координат МСК-53, зона 2

Зона №2

Обозначение характерных точек границ	Координаты, м				Метод определения координат	Формулы, примененные для расчета средней квадратической погрешности определения координат характерных точек границ (Mt), с подставленными в такие формулы значениями и итоговые (вычисленные) значения Mt, м	Описание закрепления точки
	содержатся в Едином государственном реестре недвижимости		определены в результате выполнения комплексных кадастровых работ				
	X	Y	X	Y			
1	2	3	4	5	6	7	8
						-	
190	582400.55	2181839.54	582400.55	2181839.54	Метод спутниковых геодезических измерений (определений)	0.1	-
189	582417.14	2181823.93	582417.14	2181823.93	Метод спутниковых геодезических измерений (определений)	0.1	-
188	582420.04	2181821.16	582420.04	2181821.16	Метод спутниковых геодезических измерений (определений)	0.1	-
187	582436.65	2181805.03	582436.65	2181805.03	Метод спутниковых геодезических измерений (определений)	0.1	-
197	582458.91	2181825.56	582458.91	2181825.56	Метод спутниковых геодезических измерений (определений)	0.1	-
198	582458.39	2181826.21	582458.39	2181826.21	Метод спутниковых геодезических измерений (определений)	0.1	-
199	582440.49	2181844.96	582440.49	2181844.96	Метод спутниковых геодезических измерений (определений)	0.1	-
200	582433.52	2181851.76	582433.52	2181851.76	Метод спутниковых геодезических измерений (определений)	0.1	-
201	582425.50	2181860.63	582425.50	2181860.63	Метод спутниковых геодезических измерений (определений)	0.1	-

1. Сведения о характерных точках границ уточняемого земельного участка с кадастровым номером 53:23:7501602:59 :

Система координат МСК-53, зона 2					Зона № 2		
Обозначение характерных точек границ	Координаты, м				Метод определения координат	Формулы, примененные для расчета средней квадратической погрешности определения координат характерных точек границ (Mt), с подставленными в такие формулы значениями и итоговые (вычисленные) значения Mt, м	Описание закрепления точки
	содержатся в Едином государственном реестре недвижимости		определены в результате выполнения комплексных кадастровых работ				
	X	Y	X	Y			
1	2	3	4	5	6	7	8
202	582423.14	2181862.13	582423.14	2181862.13	Метод спутниковых геодезических измерений (определений)	0.1	-
203	582422.52	2181862.49	582422.52	2181862.49	Метод спутниковых геодезических измерений (определений)	0.1	-
н356У	-	-	582415.10	2181854.74	Метод спутниковых геодезических измерений (определений)	0.1	-
204	582409.79	2181849.19	582409.79	2181849.19	Метод спутниковых геодезических измерений (определений)	0.1	-
190	582400.55	2181839.54	582400.55	2181839.54	Метод спутниковых геодезических измерений (определений)	0.1	-

2. Сведения о частях границ уточняемого земельного участка с кадастровым номером 53:23:7501602:59 :

Обозначение части границ		Горизонтальное проложение (S), м	Описание прохождения части границ	Сведения о согласовании местоположения границ (согласовано/спорное)
от т.	до т.			
1	2	3	4	5
190	189	22.78	-	-
189	188	4.01	-	-
188	187	23.15	-	-
187	197	30.28	-	-
197	198	0.83	-	-
198	199	25.92	-	-
199	200	9.74	-	-
200	201	11.96	-	-
201	202	2.80	-	-
202	203	0.72	-	-
203	н356У	10.73	-	-

2. Сведения о частях границ уточняемого земельного участка с кадастровым номером 53:23:7501602:59 :				
Обозначение части границ		Горизонтальное проложение (S), м	Описание прохождения части границ	Сведения о согласовании местоположения границ (согласовано/спорное)
от т.	до т.			
1	2	3	4	5
н356У	204	7.68	-	-
204	190	13.36	-	-
3. Сведения о характеристиках уточняемого земельного участка с кадастровым номером 53:23:7501602:59 :				
№ п/п	Наименование характеристики		Значение характеристики	
1	2		3	
1.	Адрес земельного участка		-	
1.1.	Сведения о местоположении земельного участка (при отсутствии адреса) в структурированном в соответствии с федеральной информационной адресной системой виде		-	
1.2.	Дополнительные сведения о местоположении земельного участка		-	
2.	Площадь земельного участка ± величина погрешности определения (вычисления) площади ($P \pm \Delta P$), м ²		1593 ± 14	
3.	Формула, примененная для расчета предельной допустимой погрешности определения площади земельного участка, с подставленными значениями и итоговые (вычисленные) значения (ΔP), м ²		$\Delta P = 3.5 * M_t * \sqrt{P} = 3.5 * 0,1 * \sqrt{1593} = 14$	
4.	Площадь земельного участка согласно сведениям Единого государственного реестра недвижимости (P _{кад}), м ²		1591	
5.	Оценка расхождения P и P _{кад} (P - P _{кад}), м ²		2	
6.	Предельные минимальный и максимальный размеры земельного участка (P _{мин} и P _{макс}), м ²		-	
7.	Кадастровый номер или иной государственный учетный номер (инвентарный) объекта недвижимости, расположенного на земельном участке		-	
8.	Вид (виды) разрешенного использования		-	
8.1.	Дополнительные сведения об использовании земельного участка		-	
9.	Сведения о земельных участках (землях общего пользования, территории общего пользования), посредством которых обеспечивается доступ		Земли общего пользования	
10.	Иные сведения		-	
4. Пояснения к сведениям об уточняемом земельном участке с кадастровым номером 53:23:7501602:59 :				
1.	-			

Сведения об уточняемых земельных участках, необходимые для исправления реестровых ошибок в сведениях о местоположении их границ

1. Сведения о характерных точках границ уточняемого земельного участка с кадастровым номером 53:23:7501602:60 :

Система координат МСК-53, зона 2

Зона №2

Обозначение характерных точек границ	Координаты, м				Метод определения координат	Формулы, примененные для расчета средней квадратической погрешности определения координат характерных точек границ (Mt), с подставленными в такие формулы значениями и итоговые (вычисленные) значения Mt, м	Описание закрепления точки
	содержатся в Едином государственном реестре недвижимости		определены в результате выполнения комплексных кадастровых работ				
	X	Y	X	Y			
1	2	3	4	5	6	7	8
						-	
197	582458.91	2181825.56	582458.91	2181825.56	Метод спутниковых геодезических измерений (определений)	0.1	-
205	582461.18	2181823.42	-	-	-	0.1	Закрепление отсутствует
206	582489.71	2181854.44	582489.71	2181854.44	Метод спутниковых геодезических измерений (определений)	0.1	Закрепление отсутствует
207	582488.74	2181855.39	582488.74	2181855.39	Метод спутниковых геодезических измерений (определений)	0.1	-
208	582447.33	2181890.01	582447.33	2181890.01	Метод спутниковых геодезических измерений (определений)	0.1	-
209	582430.98	2181872.12	582430.98	2181872.12	Метод спутниковых геодезических измерений (определений)	0.1	-
203	582422.52	2181862.49	582422.52	2181862.49	Метод спутниковых геодезических измерений (определений)	0.1	-
202	582423.14	2181862.13	582423.14	2181862.13	Метод спутниковых геодезических измерений (определений)	0.1	-
201	582425.50	2181860.63	582425.50	2181860.63	Метод спутниковых геодезических измерений (определений)	0.1	-

1. Сведения о характерных точках границ уточняемого земельного участка с кадастровым номером 53:23:7501602:60 :							
Система координат МСК-53, зона 2						Зона № 2	
Обозначение характерных точек границ	Координаты, м				Метод определения координат	Формулы, примененные для расчета средней квадратической погрешности определения координат характерных точек границ (Mt), с подставленными в такие формулы значениями и итоговые (вычисленные) значения Mt, м	Описание закрепления точки
	содержатся в Едином государственном реестре недвижимости		определены в результате выполнения комплексных кадастровых работ				
	X	Y	X	Y			
1	2	3	4	5	6	7	8
200	582433.52	2181851.76	582433.52	2181851.76	Метод спутниковых геодезических измерений (определений)	0.1	-
199	582440.49	2181844.96	582440.49	2181844.96	Метод спутниковых геодезических измерений (определений)	0.1	-
198	582458.39	2181826.21	582458.39	2181826.21	Метод спутниковых геодезических измерений (определений)	0.1	-
197	582458.91	2181825.56	582458.91	2181825.56	Метод спутниковых геодезических измерений (определений)	0.1	-
2. Сведения о частях границ уточняемого земельного участка с кадастровым номером 53:23:7501602:60 :							
Обозначение части границ		Горизонтальное проложение (S), м		Описание прохождения части границ	Сведения о согласовании местоположения границ (согласовано/спорное)		
от т.	до т.						
1	2	3		4	5		
197	206	42.22		-	-		
206	207	1.36		-	-		
207	208	53.98		-	-		
208	209	24.24		-	-		
209	203	12.82		-	-		
203	202	0.72		-	-		
202	201	2.80		-	-		
201	200	11.96		-	-		
200	199	9.74		-	-		
199	198	25.92		-	-		
198	197	0.83		-	-		

3. Сведения о характеристиках уточняемого земельного участка с кадастровым номером 53:23:7501602:60 :		
№ п/п	Наименование характеристики	Значение характеристики
1	2	3
1.	Адрес земельного участка	-
1.1.	Сведения о местоположении земельного участка (при отсутствии адреса) в структурированном в соответствии с федеральной информационной адресной системой виде	-
1.2.	Дополнительные сведения о местоположении земельного участка	-
2.	Площадь земельного участка ± величина погрешности определения (вычисления) площади ($P \pm \Delta P$), м ²	2105 ± 16
3.	Формула, примененная для расчета предельной допустимой погрешности определения площади земельного участка, с подставленными значениями и итоговые (вычисленные) значения (ΔP), м ²	$\Delta P = 3.5 * M_t * \sqrt{P} = 3.5 * 0,1 * \sqrt{2105} = 16$
4.	Площадь земельного участка согласно сведениям Единого государственного реестра недвижимости ($P_{\text{кад}}$), м ²	1300
5.	Оценка расхождения P и $P_{\text{кад}}$ ($P - P_{\text{кад}}$), м ²	805
6.	Предельные минимальный и максимальный размеры земельного участка ($P_{\text{мин}}$ и $P_{\text{макс}}$), м ²	- -
7.	Кадастровый номер или иной государственный учетный номер (инвентарный) объекта недвижимости, расположенного на земельном участке	-
8.	Вид (виды) разрешенного использования	-
8.1.	Дополнительные сведения об использовании земельного участка	-
9.	Сведения о земельных участках (землях общего пользования, территории общего пользования), посредством которых обеспечивается доступ	Земли общего пользования
10.	Иные сведения	-
4. Пояснения к сведениям об уточняемом земельном участке с кадастровым номером 53:23:7501602:60 :		
1.	-	

Сведения об уточняемых земельных участках, необходимые для исправления реестровых ошибок в сведениях о местоположении их границ

1. Сведения о характерных точках границ уточняемого земельного участка с кадастровым номером 53:23:7501602:67 :

Система координат МСК-53, зона 2

Зона №2

Обозначение характерных точек границ	Координаты, м				Метод определения координат	Формулы, примененные для расчета средней квадратической погрешности определения координат характерных точек границ (Mt), с подставленными в такие формулы значениями и итоговые (вычисленные) значения Mt, м	Описание закрепления точки
	содержатся в Едином государственном реестре недвижимости		определены в результате выполнения комплексных кадастровых работ				
	X	Y	X	Y			
1	2	3	4	5	6	7	8
						-	
232	582602.78	2182032.96	582602.78	2182032.96	Метод спутниковых геодезических измерений (определений)	0.1	-
233	582616.93	2182058.80	582616.93	2182058.80	Метод спутниковых геодезических измерений (определений)	0.1	-
н358У	-	-	582590.18	2182072.29	Метод спутниковых геодезических измерений (определений)	0.1	-
234	582579.81	2182077.52	582579.81	2182077.52	Метод спутниковых геодезических измерений (определений)	0.1	-
235	582570.77	2182082.08	582570.77	2182082.08	Метод спутниковых геодезических измерений (определений)	0.1	-
236	582553.56	2182058.40	582553.56	2182058.40	Метод спутниковых геодезических измерений (определений)	0.1	-
237	582562.38	2182053.53	582562.38	2182053.53	Метод спутниковых геодезических измерений (определений)	0.1	-
238	582579.75	2182043.93	582579.75	2182043.93	Метод спутниковых геодезических измерений (определений)	0.1	-
232	582602.78	2182032.96	582602.78	2182032.96	Метод спутниковых геодезических измерений (определений)	0.1	-

2. Сведения о частях границ уточняемого земельного участка с кадастровым номером 53:23:7501602:67 :				
Обозначение части границ		Горизонтальное проложение (S), м	Описание прохождения части границ	Сведения о согласовании местоположения границ (согласовано/спорное)
от т.	до т.			
1	2	3	4	5
232	233	29.46	-	-
233	н358У	29.96	-	-
н358У	234	11.61	-	-
234	235	10.12	-	-
235	236	29.27	-	-
236	237	10.08	-	-
237	238	19.85	-	-
238	232	25.51	-	-
3. Сведения о характеристиках уточняемого земельного участка с кадастровым номером 53:23:7501602:67 :				
№ п/п	Наименование характеристики		Значение характеристики	
1	2		3	
1.	Адрес земельного участка		-	
1.1.	Сведения о местоположении земельного участка (при отсутствии адреса) в структурированном в соответствии с федеральной информационной адресной системой виде		-	
1.2.	Дополнительные сведения о местоположении земельного участка		-	
2.	Площадь земельного участка ± величина погрешности определения (вычисления) площади ($P \pm \Delta P$), м ²		1586 ± 14	
3.	Формула, примененная для расчета предельной допустимой погрешности определения площади земельного участка, с подставленными значениями и итоговые (вычисленные) значения (ΔP), м ²		$\Delta P = 3.5 * M_t * \sqrt{P} = 3.5 * 0,1 * \sqrt{1586} = 14$	
4.	Площадь земельного участка согласно сведениям Единого государственного реестра недвижимости (Ркад), м ²		1586	
5.	Оценка расхождения Р и Ркад ($P - P_{кад}$), м ²		-	
6.	Предельные минимальный и максимальный размеры земельного участка ($R_{мин}$ и $R_{макс}$), м ²		-	
7.	Кадастровый номер или иной государственный учетный номер (инвентарный) объекта недвижимости, расположенного на земельном участке		-	
8.	Вид (виды) разрешенного использования		-	
8.1.	Дополнительные сведения об использовании земельного участка		-	
9.	Сведения о земельных участках (землях общего пользования, территории общего пользования), посредством которых обеспечивается доступ		Земли общего пользования	
10.	Иные сведения		-	
4. Пояснения к сведениям об уточняемом земельном участке с кадастровым номером 53:23:7501602:67 :				
1.	-			

Сведения об уточняемых земельных участках, необходимые для исправления реестровых ошибок в сведениях о местоположении их границ

1. Сведения о характерных точках границ уточняемого земельного участка с кадастровым номером 53:23:7501602:82 :

Система координат МСК-53, зона 2

Зона №2

Обозначение характерных точек границ	Координаты, м				Метод определения координат	Формулы, примененные для расчета средней квадратической погрешности определения координат характерных точек границ (Mt), с подставленными в такие формулы значениями и итоговые (вычисленные) значения Mt, м	Описание закрепления точки
	содержатся в Едином государственном реестре недвижимости		определены в результате выполнения комплексных кадастровых работ				
	X	Y	X	Y			
1	2	3	4	5	6	7	8
						-	
215	582510.84	2181880.30	582510.94	2181880.23	Метод спутниковых геодезических измерений (определений)	0.1	-
261	582528.34	2181902.47	582528.34	2181902.47	Метод спутниковых геодезических измерений (определений)	0.1	-
262	582518.46	2181909.43	582518.46	2181909.43	Метод спутниковых геодезических измерений (определений)	0.1	-
263	582509.94	2181913.77	582509.94	2181913.77	Метод спутниковых геодезических измерений (определений)	0.1	-
264	582482.88	2181927.56	582482.88	2181927.56	Метод спутниковых геодезических измерений (определений)	0.1	-
265	582478.44	2181923.51	582478.44	2181923.51	Метод спутниковых геодезических измерений (определений)	0.1	-
266	582475.03	2181920.38	582475.03	2181920.38	Метод спутниковых геодезических измерений (определений)	0.1	-
267	582473.67	2181919.05	582473.67	2181919.05	Метод спутниковых геодезических измерений (определений)	0.1	-
211	582466.92	2181912.41	582466.92	2181912.41	Метод спутниковых геодезических измерений (определений)	0.1	-

1. Сведения о характерных точках границ уточняемого земельного участка с кадастровым номером 53:23:7501602:82 :							
Система координат МСК-53, зона 2						Зона № 2	
Обозначение характерных точек границ	Координаты, м				Метод определения координат	Формулы, примененные для расчета средней квадратической погрешности определения координат характерных точек границ (Mt), с подставленными в такие формулы значениями и итоговые (вычисленные) значения Mt, м	Описание закрепления точки
	содержатся в Едином государственном реестре недвижимости		определены в результате выполнения комплексных кадастровых работ				
	X	Y	X	Y			
1	2	3	4	5	6	7	8
210	582468.81	2181909.91	582468.81	2181909.91	Метод спутниковых геодезических измерений (определений)	0.1	-
215	582510.84	2181880.30	582510.94	2181880.23	Метод спутниковых геодезических измерений (определений)	0.1	-
2. Сведения о частях границ уточняемого земельного участка с кадастровым номером 53:23:7501602:82 :							
Обозначение части границ		Горизонтальное проложение (S), м	Описание прохождения части границ	Сведения о согласовании местоположения границ (согласовано/спорное)			
от т.	до т.						
1	2	3	4	5			
215	261	28.24	-	-			
261	262	12.09	-	-			
262	263	9.56	-	-			
263	264	30.37	-	-			
264	265	6.01	-	-			
265	266	4.63	-	-			
266	267	1.90	-	-			
267	211	9.47	-	-			
211	210	3.13	-	-			
210	215	51.53	-	-			
3. Сведения о характеристиках уточняемого земельного участка с кадастровым номером 53:23:7501602:82 :							
№ п/п	Наименование характеристики			Значение характеристики			
1	2			3			
1.	Адрес земельного участка			-			
1.1.	Сведения о местоположении земельного участка (при отсутствии адреса) в структурированном в соответствии с федеральной информационной адресной системой виде			-			
1.2.	Дополнительные сведения о местоположении земельного участка			-			
2.	Площадь земельного участка ± величина погрешности определения (вычисления) площади (P ± ΔP), м ²			1375 ± 13			

3. Сведения о характеристиках уточняемого земельного участка с кадастровым номером 53:23:7501602:82 :		
№ п/п	Наименование характеристики	Значение характеристики
1	2	3
3.	Формула, примененная для расчета предельной допустимой погрешности определения площади земельного участка, с подставленными значениями и итоговые (вычисленные) значения (ΔP), м ²	$\Delta P = 3.5 * M_t * \sqrt{P} = 3.5 * 0,1 * \sqrt{1375} = 13$
4.	Площадь земельного участка согласно сведениям Единого государственного реестра недвижимости (Ркад), м ²	1375
5.	Оценка расхождения Р и Ркад (Р - Ркад), м ²	-
6.	Предельные минимальный и максимальный размеры земельного участка (Рмин и Рмакс), м ²	- -
7.	Кадастровый номер или иной государственный учетный номер (инвентарный) объекта недвижимости, расположенного на земельном участке	-
8.	Вид (виды) разрешенного использования	-
8.1.	Дополнительные сведения об использовании земельного участка	-
9.	Сведения о земельных участках (землях общего пользования, территории общего пользования), посредством которых обеспечивается доступ	Земли общего пользования
10.	Иные сведения	-
4. Пояснения к сведениям об уточняемом земельном участке с кадастровым номером 53:23:7501602:82 :		
1.	-	

Сведения об уточняемых земельных участках, необходимые для исправления реестровых ошибок в сведениях о местоположении их границ

1. Сведения о характерных точках границ уточняемого земельного участка с кадастровым номером 53:23:7501602:83 :

Система координат МСК-53, зона 2

Зона №2

Обозначение характерных точек границ	Координаты, м				Метод определения координат	Формулы, примененные для расчета средней квадратической погрешности определения координат характерных точек границ (Mt), с подставленными в такие формулы значениями и итоговые (вычисленные) значения Mt, м	Описание закрепления точки
	содержатся в Едином государственном реестре недвижимости		определены в результате выполнения комплексных кадастровых работ				
	X	Y	X	Y			
1	2	3	4	5	6	7	8
						-	
268	582642.30	2181821.48	582642.30	2181821.48	Метод спутниковых геодезических измерений (определений)	0.1	-
269	582659.95	2181839.49	582659.95	2181839.49	Метод спутниковых геодезических измерений (определений)	0.1	-
270	582640.74	2181855.69	582637.85	2181854.09	Метод спутниковых геодезических измерений (определений)	0.1	-
271	582625.05	2181835.85	582623.47	2181837.17	Метод спутниковых геодезических измерений (определений)	0.1	-
268	582642.30	2181821.48	582642.30	2181821.48	Метод спутниковых геодезических измерений (определений)	0.1	-

2. Сведения о частях границ уточняемого земельного участка с кадастровым номером 53:23:7501602:83 :

Обозначение части границ		Горизонтальное проложение (S), м	Описание прохождения части границ	Сведения о согласовании местоположения границ (согласовано/спорное)
от т.	до т.			
1	2	3	4	5
268	269	25.22	-	-
269	270	26.49	-	-
270	271	22.21	-	-
271	268	24.51	-	-

3. Сведения о характеристиках уточняемого земельного участка с кадастровым номером 53:23:7501602:83 :		
№ п/п	Наименование характеристики	Значение характеристики
1	2	3
1.	Адрес земельного участка	-
1.1.	Сведения о местоположении земельного участка (при отсутствии адреса) в структурированном в соответствии с федеральной информационной адресной системой виде	-
1.2.	Дополнительные сведения о местоположении земельного участка	-
2.	Площадь земельного участка ± величина погрешности определения (вычисления) площади ($P \pm \Delta P$), м ²	600 ± 9
3.	Формула, примененная для расчета предельной допустимой погрешности определения площади земельного участка, с подставленными значениями и итоговые (вычисленные) значения (ΔP), м ²	$\Delta P = 3.5 * M_{ит} * \sqrt{P} = 3.5 * 0,1 * \sqrt{600} = 9$
4.	Площадь земельного участка согласно сведениям Единого государственного реестра недвижимости ($P_{кад}$), м ²	600
5.	Оценка расхождения P и $P_{кад}$ ($P - P_{кад}$), м ²	-
6.	Предельные минимальный и максимальный размеры земельного участка ($P_{мин}$ и $P_{макс}$), м ²	- -
7.	Кадастровый номер или иной государственный учетный номер (инвентарный) объекта недвижимости, расположенного на земельном участке	-
8.	Вид (виды) разрешенного использования	-
8.1.	Дополнительные сведения об использовании земельного участка	-
9.	Сведения о земельных участках (землях общего пользования, территории общего пользования), посредством которых обеспечивается доступ	Земли общего пользования
10.	Иные сведения	-
4. Пояснения к сведениям об уточняемом земельном участке с кадастровым номером 53:23:7501602:83 :		
1.	-	

Сведения об уточняемых земельных участках, необходимые для исправления реестровых ошибок в сведениях о местоположении их границ

1. Сведения о характерных точках границ уточняемого земельного участка с кадастровым номером 53:23:7501602:127 :

Система координат МСК-53, зона 2

Зона №2

Обозначение характерных точек границ	Координаты, м				Метод определения координат	Формулы, примененные для расчета средней квадратической погрешности определения координат характерных точек границ (Mt), с подставленными в такие формулы значениями и итоговые (вычисленные) значения Mt, м	Описание закрепления точки
	содержатся в Едином государственном реестре недвижимости		определены в результате выполнения комплексных кадастровых работ				
	X	Y	X	Y			
1	2	3	4	5	6	7	8
						-	
280	582556.66	2181541.41	582556.66	2181541.41	Метод спутниковых геодезических измерений (определений)	0.1	-
281	582641.41	2181593.36	582641.41	2181593.36	Метод спутниковых геодезических измерений (определений)	0.1	-
282	582670.34	2181609.89	582670.34	2181609.89	Метод спутниковых геодезических измерений (определений)	0.1	-
283	582666.53	2181611.85	582666.53	2181611.85	Метод спутниковых геодезических измерений (определений)	0.1	-
284	582663.97	2181613.28	582663.97	2181613.28	Метод спутниковых геодезических измерений (определений)	0.1	-
285	582664.97	2181617.55	582664.97	2181617.55	Метод спутниковых геодезических измерений (определений)	0.1	-
286	582667.59	2181621.09	582667.59	2181621.09	Метод спутниковых геодезических измерений (определений)	0.1	-
287	582670.88	2181621.26	582670.88	2181621.26	Метод спутниковых геодезических измерений (определений)	0.1	-
288	582676.36	2181619.36	582676.36	2181619.36	Метод спутниковых геодезических измерений (определений)	0.1	-

1. Сведения о характерных точках границ уточняемого земельного участка с кадастровым номером 53:23:7501602:127 :							
Система координат МСК-53, зона 2							Зона № 2
Обозначение характерных точек границ	Координаты, м				Метод определения координат	Формулы, примененные для расчета средней квадратической погрешности определения координат характерных точек границ (M _t), с подставленными в такие формулы значениями и итоговые (вычисленные) значения M _t , м	Описание закрепления точки
	содержатся в Едином государственном реестре недвижимости		определены в результате выполнения комплексных кадастровых работ				
	X	Y	X	Y			
1	2	3	4	5	6	7	8
289	582681.06	2181620.08	582681.06	2181620.08	Метод спутниковых геодезических измерений (определений)	0.1	-
290	582707.05	2181642.47	582707.05	2181642.47	Метод спутниковых геодезических измерений (определений)	0.1	-
291	582704.89	2181681.89	582704.89	2181681.89	Метод спутниковых геодезических измерений (определений)	0.1	-
292	582714.53	2181689.48	582714.53	2181689.48	Метод спутниковых геодезических измерений (определений)	0.1	-
293	582722.18	2181702.03	582722.18	2181702.03	Метод спутниковых геодезических измерений (определений)	0.1	-
294	582733.14	2181711.86	582733.14	2181711.86	Метод спутниковых геодезических измерений (определений)	0.1	-
295	582753.22	2181727.53	582753.22	2181727.53	Метод спутниковых геодезических измерений (определений)	0.1	-
296	582758.82	2181733.35	582758.82	2181733.35	Метод спутниковых геодезических измерений (определений)	0.1	-
297	582769.61	2181739.15	582769.61	2181739.15	Метод спутниковых геодезических измерений (определений)	0.1	-
298	582779.08	2181746.32	582779.08	2181746.32	Метод спутниковых геодезических измерений (определений)	0.1	-

1. Сведения о характерных точках границ уточняемого земельного участка с кадастровым номером 53:23:7501602:127 :							
Система координат МСК-53, зона 2						Зона № 2	
Обозначение характерных точек границ	Координаты, м				Метод определения координат	Формулы, примененные для расчета средней квадратической погрешности определения координат характерных точек границ (M _t), с подставленными в такие формулы значениями и итоговые (вычисленные) значения M _t , м	Описание закрепления точки
	содержатся в Едином государственном реестре недвижимости		определены в результате выполнения комплексных кадастровых работ				
	X	Y	X	Y			
1	2	3	4	5	6	7	8
299	582786.21	2181754.44	582786.21	2181754.44	Метод спутниковых геодезических измерений (определений)	0.1	-
300	582801.35	2181768.92	582801.35	2181768.92	Метод спутниковых геодезических измерений (определений)	0.1	-
301	582809.33	2181771.32	582809.33	2181771.32	Метод спутниковых геодезических измерений (определений)	0.1	-
302	582817.58	2181774.10	582817.58	2181774.10	Метод спутниковых геодезических измерений (определений)	0.1	-
303	582822.57	2181789.80	582822.57	2181789.80	Метод спутниковых геодезических измерений (определений)	0.1	-
304	582827.07	2181797.96	582827.07	2181797.96	Метод спутниковых геодезических измерений (определений)	0.1	-
305	582835.66	2181800.93	582835.66	2181800.93	Метод спутниковых геодезических измерений (определений)	0.1	-
306	582844.92	2181799.95	582844.92	2181799.95	Метод спутниковых геодезических измерений (определений)	0.1	-
307	582848.44	2181800.78	582848.44	2181800.78	Метод спутниковых геодезических измерений (определений)	0.1	-
308	582851.02	2181803.19	582851.02	2181803.19	Метод спутниковых геодезических измерений (определений)	0.1	-

1. Сведения о характерных точках границ уточняемого земельного участка с кадастровым номером 53:23:7501602:127 :							
Система координат МСК-53, зона 2						Зона № 2	
Обозначение характерных точек границ	Координаты, м				Метод определения координат	Формулы, примененные для расчета средней квадратической погрешности определения координат характерных точек границ (M _t), с подставленными в такие формулы значениями и итоговые (вычисленные) значения M _t , м	Описание закрепления точки
	содержатся в Едином государственном реестре недвижимости		определены в результате выполнения комплексных кадастровых работ				
	X	Y	X	Y			
1	2	3	4	5	6	7	8
309	582844.83	2181808.59	582844.83	2181808.59	Метод спутниковых геодезических измерений (определений)	0.1	-
310	582927.83	2181894.74	582927.83	2181894.74	Метод спутниковых геодезических измерений (определений)	0.1	-
311	582941.96	2181882.73	582941.96	2181882.73	Метод спутниковых геодезических измерений (определений)	0.1	-
312	582930.80	2181900.43	582930.80	2181900.43	Метод спутниковых геодезических измерений (определений)	0.1	-
313	582899.79	2181919.15	582899.79	2181919.15	Метод спутниковых геодезических измерений (определений)	0.1	-
314	582881.90	2181907.87	582881.90	2181907.87	Метод спутниковых геодезических измерений (определений)	0.1	-
315	582875.65	2181913.06	582875.65	2181913.06	Метод спутниковых геодезических измерений (определений)	0.1	-
316	582846.58	2181937.20	582846.58	2181937.20	Метод спутниковых геодезических измерений (определений)	0.1	-
317	582850.16	2181940.90	582850.16	2181940.90	Метод спутниковых геодезических измерений (определений)	0.1	-
318	582843.99	2181945.22	582843.99	2181945.22	Метод спутниковых геодезических измерений (определений)	0.1	-

1. Сведения о характерных точках границ уточняемого земельного участка с кадастровым номером 53:23:7501602:127 :							
Система координат МСК-53, зона 2							Зона № 2
Обозначение характерных точек границ	Координаты, м				Метод определения координат	Формулы, примененные для расчета средней квадратической погрешности определения координат характерных точек границ (M _t), с подставленными в такие формулы значениями и итоговые (вычисленные) значения M _t , м	Описание закрепления точки
	содержатся в Едином государственном реестре недвижимости		определены в результате выполнения комплексных кадастровых работ				
	X	Y	X	Y			
1	2	3	4	5	6	7	8
319	582846.38	2181950.76	582846.38	2181950.76	Метод спутниковых геодезических измерений (определений)	0.1	-
320	582825.46	2181967.34	582825.46	2181967.34	Метод спутниковых геодезических измерений (определений)	0.1	-
321	582815.67	2181974.87	582815.67	2181974.87	Метод спутниковых геодезических измерений (определений)	0.1	-
322	582801.26	2181985.78	582801.26	2181985.78	Метод спутниковых геодезических измерений (определений)	0.1	-
н361У	-	-	582762.13	2181946.31	Метод спутниковых геодезических измерений (определений)	0.1	-
323	582746.65	2181930.70	582746.65	2181930.70	Метод спутниковых геодезических измерений (определений)	0.1	-
324	582741.71	2181926.12	582741.71	2181926.12	Метод спутниковых геодезических измерений (определений)	0.1	-
н362У	-	-	582734.74	2181915.77	Метод спутниковых геодезических измерений (определений)	0.1	-
325	582727.58	2181905.14	582727.58	2181905.14	Метод спутниковых геодезических измерений (определений)	0.1	-
326	582716.87	2181891.48	582716.87	2181891.48	Метод спутниковых геодезических измерений (определений)	0.1	-

1. Сведения о характерных точках границ уточняемого земельного участка с кадастровым номером 53:23:7501602:127 :							
Система координат МСК-53, зона 2						Зона № 2	
Обозначение характерных точек границ	Координаты, м				Метод определения координат	Формулы, примененные для расчета средней квадратической погрешности определения координат характерных точек границ (Mt), с подставленными в такие формулы значениями и итоговые (вычисленные) значения Mt, м	Описание закрепления точки
	содержатся в Едином государственном реестре недвижимости		определены в результате выполнения комплексных кадастровых работ				
	X	Y	X	Y			
1	2	3	4	5	6	7	8
327	582708.92	2181890.19	582708.92	2181890.19	Метод спутниковых геодезических измерений (определений)	0.1	-
328	582704.53	2181892.53	582704.53	2181892.53	Метод спутниковых геодезических измерений (определений)	0.1	-
329	582703.73	2181892.27	582703.73	2181892.27	Метод спутниковых геодезических измерений (определений)	0.1	-
330	582699.93	2181895.10	582699.93	2181895.10	Метод спутниковых геодезических измерений (определений)	0.1	-
331	582700.79	2181896.26	582700.79	2181896.26	Метод спутниковых геодезических измерений (определений)	0.1	-
332	582697.18	2181899.01	582697.18	2181899.01	Метод спутниковых геодезических измерений (определений)	0.1	-
333	582696.60	2181898.61	582696.60	2181898.61	Метод спутниковых геодезических измерений (определений)	0.1	-
334	582680.03	2181910.88	582680.03	2181910.88	Метод спутниковых геодезических измерений (определений)	0.1	-
335	582670.58	2181895.83	582670.58	2181895.83	Метод спутниковых геодезических измерений (определений)	0.1	-
43	582667.62	2181891.93	582667.62	2181891.93	Метод спутниковых геодезических измерений (определений)	0.1	-

1. Сведения о характерных точках границ уточняемого земельного участка с кадастровым номером 53:23:7501602:127 :							
Система координат МСК-53, зона 2						Зона № 2	
Обозначение характерных точек границ	Координаты, м				Метод определения координат	Формулы, примененные для расчета средней квадратической погрешности определения координат характерных точек границ (M _t), с подставленными в такие формулы значениями и итоговые (вычисленные) значения M _t , м	Описание закрепления точки
	содержатся в Едином государственном реестре недвижимости		определены в результате выполнения комплексных кадастровых работ				
	X	Y	X	Y			
1	2	3	4	5	6	7	8
42	582693.85	2181875.39	582693.85	2181875.39	Метод спутниковых геодезических измерений (определений)	0.1	-
46	582693.61	2181873.64	582693.61	2181873.64	Метод спутниковых геодезических измерений (определений)	0.1	-
45	582668.31	2181846.17	582668.31	2181846.17	Метод спутниковых геодезических измерений (определений)	0.1	-
336	582663.14	2181842.65	582663.14	2181842.65	Метод спутниковых геодезических измерений (определений)	0.1	-
269	582659.95	2181839.49	582659.95	2181839.49	Метод спутниковых геодезических измерений (определений)	0.1	-
268	582642.30	2181821.48	582642.30	2181821.48	Метод спутниковых геодезических измерений (определений)	0.1	-
337	582635.55	2181814.49	582635.55	2181814.49	Метод спутниковых геодезических измерений (определений)	0.1	-
338	582523.83	2181688.09	582523.83	2181688.09	Метод спутниковых геодезических измерений (определений)	0.1	-
276	582522.30	2181686.07	582522.30	2181686.07	Метод спутниковых геодезических измерений (определений)	0.1	-
275	582547.84	2181661.23	582547.84	2181661.23	Метод спутниковых геодезических измерений (определений)	0.1	-

1. Сведения о характерных точках границ уточняемого земельного участка с кадастровым номером 53:23:7501602:127 :

Система координат МСК-53, зона 2					Зона № 2		
Обозначение характерных точек границ	Координаты, м				Метод определения координат	Формулы, примененные для расчета средней квадратической погрешности определения координат характерных точек границ (Mt), с подставленными в такие формулы значениями и итоговые (вычисленные) значения Mt, м	Описание закрепления точки
	содержатся в Едином государственном реестре недвижимости		определены в результате выполнения комплексных кадастровых работ				
	X	Y	X	Y			
1	2	3	4	5	6	7	8
274	582543.80	2181656.76	582543.80	2181656.76	Метод спутниковых геодезических измерений (определений)	0.1	-
273	582554.26	2181647.15	582554.26	2181647.15	Метод спутниковых геодезических измерений (определений)	0.1	-
272	582515.15	2181605.98	582515.15	2181605.98	Метод спутниковых геодезических измерений (определений)	0.1	-
339	582520.91	2181596.26	582520.91	2181596.26	Метод спутниковых геодезических измерений (определений)	0.1	-
340	582530.57	2181581.45	582530.57	2181581.45	Метод спутниковых геодезических измерений (определений)	0.1	-
280	582556.66	2181541.41	582556.66	2181541.41	Метод спутниковых геодезических измерений (определений)	0.1	-

2. Сведения о частях границ уточняемого земельного участка с кадастровым номером 53:23:7501602:127 :

Обозначение части границ		Горизонтальное проложение (S), м	Описание прохождения части границ	Сведения о согласовании местоположения границ (согласовано/спорное)
от т.	до т.			
1	2	3	4	5
280	281	99.41	-	-
281	282	33.32	-	-
282	283	4.28	-	-
283	284	2.93	-	-
284	285	4.39	-	-
285	286	4.40	-	-
286	287	3.29	-	-
287	288	5.80	-	-

2. Сведения о частях границ уточняемого земельного участка с кадастровым номером 53:23:7501602:127 :

Обозначение части границ		Горизонтальное проложение (S), м	Описание прохождения части границ	Сведения о согласовании местоположения границ (согласовано/спорное)
от т.	до т.			
1	2	3	4	5
288	289	4.75	-	-
289	290	34.30	-	-
290	291	39.48	-	-
291	292	12.27	-	-
292	293	14.70	-	-
293	294	14.72	-	-
294	295	25.47	-	-
295	296	8.08	-	-
296	297	12.25	-	-
297	298	11.88	-	-
298	299	10.81	-	-
299	300	20.95	-	-
300	301	8.33	-	-
301	302	8.71	-	-
302	303	16.47	-	-
303	304	9.32	-	-
304	305	9.09	-	-
305	306	9.31	-	-
306	307	3.62	-	-
307	308	3.53	-	-
308	309	8.21	-	-
309	310	119.63	-	-
310	311	18.54	-	-
311	312	20.92	-	-
312	313	36.22	-	-
313	314	21.15	-	-
314	315	8.12	-	-
315	316	37.79	-	-
316	317	5.15	-	-
317	318	7.53	-	-
318	319	6.03	-	-
319	320	26.69	-	-
320	321	12.35	-	-
321	322	18.07	-	-
322	н361У	55.58	-	-
н361У	323	21.98	-	-
323	324	6.74	-	-
324	н362У	12.48	-	-
н362У	325	12.82	-	-

2. Сведения о частях границ уточняемого земельного участка с кадастровым номером 53:23:7501602:127 :

Обозначение части границ		Горизонтальное проложение (S), м	Описание прохождения части границ	Сведения о согласовании местоположения границ (согласовано/спорное)
от т.	до т.			
1	2	3	4	5
325	326	17.36	-	-
326	327	8.05	-	-
327	328	4.97	-	-
328	329	0.84	-	-
329	330	4.74	-	-
330	331	1.44	-	-
331	332	4.54	-	-
332	333	0.70	-	-
333	334	20.62	-	-
334	335	17.77	-	-
335	43	4.90	-	-
43	42	31.01	-	-
42	46	1.77	-	-
46	45	37.35	-	-
45	336	6.25	-	-
336	269	4.49	-	-
269	268	25.22	-	-
268	337	9.72	-	-
337	338	168.70	-	-
338	276	2.53	-	-
276	275	35.63	-	-
275	274	6.03	-	-
274	273	14.20	-	-
273	272	56.79	-	-
272	339	11.30	-	-
339	340	17.68	-	-
340	280	47.79	-	-

3. Сведения о характеристиках уточняемого земельного участка с кадастровым номером 53:23:7501602:127 :

№ п/п	Наименование характеристики	Значение характеристики
1	2	3
1.	Адрес земельного участка	-
1.1.	Сведения о местоположении земельного участка (при отсутствии адреса) в структурированном в соответствии с федеральной информационной адресной системой виде	-
1.2.	Дополнительные сведения о местоположении земельного участка	-
2.	Площадь земельного участка ± величина погрешности определения (вычисления) площади ($P \pm \Delta P$), м ²	70401 ± 93

3. Сведения о характеристиках уточняемого земельного участка с кадастровым номером 53:23:7501602:127 :		
№ п/п	Наименование характеристики	Значение характеристики
1	2	3
3.	Формула, примененная для расчета предельной допустимой погрешности определения площади земельного участка, с подставленными значениями и итоговые (вычисленные) значения (ΔP), м2	$\Delta P=3.5*Mt*\sqrt{P}=3.5*0,1*\sqrt{70401}=93$
4.	Площадь земельного участка согласно сведениям Единого государственного реестра недвижимости (Ркад), м2	70401
5.	Оценка расхождения Р и Ркад (Р - Ркад), м2	-
6.	Предельные минимальный и максимальный размеры земельного участка (Рмин и Рмакс), м2	- -
7.	Кадастровый номер или иной государственный учетный номер (инвентарный) объекта недвижимости, расположенного на земельном участке	-
8.	Вид (виды) разрешенного использования	-
8.1.	Дополнительные сведения об использовании земельного участка	-
9.	Сведения о земельных участках (землях общего пользования, территории общего пользования), посредством которых обеспечивается доступ	Земли общего пользования
10.	Иные сведения	-
4. Пояснения к сведениям об уточняемом земельном участке с кадастровым номером 53:23:7501602:127 :		
1.	-	

Сведения об уточняемых земельных участках, необходимые для исправления реестровых ошибок в сведениях о местоположении их границ

1. Сведения о характерных точках границ уточняемого земельного участка с кадастровым номером 53:23:7501602:362 :

Система координат МСК-53, зона 2

Зона №2

Обозначение характерных точек границ	Координаты, м				Метод определения координат	Формулы, примененные для расчета средней квадратической погрешности определения координат характерных точек границ (Mt), с подставленными в такие формулы значениями и итоговые (вычисленные) значения Mt, м	Описание закрепления точки
	содержатся в Едином государственном реестре недвижимости		определены в результате выполнения комплексных кадастровых работ				
	X	Y	X	Y			
1	2	3	4	5	6	7	8
						-	
177	582618.54	2181928.48	582617.93	2181927.82	Метод спутниковых геодезических измерений (определений)	0.1	-
176	582618.06	2181927.85	582618.06	2181927.85	Метод спутниковых геодезических измерений (определений)	0.1	-
96	582598.14	2181903.62	582597.76	2181903.08	Метод спутниковых геодезических измерений (определений)	0.1	-
95	582614.96	2181889.68	582614.69	2181889.37	Метод спутниковых геодезических измерений (определений)	0.1	-
341	582627.85	2181904.61	582627.85	2181904.61	Метод спутниковых геодезических измерений (определений)	0.1	-
342	582630.39	2181907.54	582630.39	2181907.54	Метод спутниковых геодезических измерений (определений)	0.1	-
343	582614.32	2181920.47	582614.32	2181920.47	Метод спутниковых геодезических измерений (определений)	0.1	-
344	582619.80	2181927.42	582619.80	2181927.42	Метод спутниковых геодезических измерений (определений)	0.1	-
177	582618.54	2181928.48	582617.93	2181927.82	Метод спутниковых геодезических измерений (определений)	0.1	-

2. Сведения о частях границ уточняемого земельного участка с кадастровым номером 53:23:7501602:362 :				
Обозначение части границ		Горизонтальное проложение (S), м	Описание прохождения части границ	Сведения о согласовании местоположения границ (согласовано/спорное)
от т.	до т.			
1	2	3	4	5
177	176	0.13	-	-
176	96	32.03	-	-
96	95	21.79	-	-
95	341	20.14	-	-
341	342	3.88	-	-
342	343	20.63	-	-
343	344	8.85	-	-
344	177	1.91	-	-
3. Сведения о характеристиках уточняемого земельного участка с кадастровым номером 53:23:7501602:362 :				
№ п/п	Наименование характеристики		Значение характеристики	
1	2		3	
1.	Адрес земельного участка		-	
1.1.	Сведения о местоположении земельного участка (при отсутствии адреса) в структурированном в соответствии с федеральной информационной адресной системой виде		-	
1.2.	Дополнительные сведения о местоположении земельного участка		-	
2.	Площадь земельного участка ± величина погрешности определения (вычисления) площади ($P \pm \Delta P$), м ²		544 ± 8	
3.	Формула, примененная для расчета предельной допустимой погрешности определения площади земельного участка, с подставленными значениями и итоговые (вычисленные) значения (ΔP), м ²		$\Delta P = 3.5 * M_t * \sqrt{P} = 3.5 * 0,1 * \sqrt{544} = 8$	
4.	Площадь земельного участка согласно сведениям Единого государственного реестра недвижимости (Ркад), м ²		536	
5.	Оценка расхождения Р и Ркад (Р - Ркад), м ²		8	
6.	Предельные минимальный и максимальный размеры земельного участка (Рмин и Рмакс), м ²		-	
7.	Кадастровый номер или иной государственный учетный номер (инвентарный) объекта недвижимости, расположенного на земельном участке		-	
8.	Вид (виды) разрешенного использования		-	
8.1.	Дополнительные сведения об использовании земельного участка		-	
9.	Сведения о земельных участках (землях общего пользования, территории общего пользования), посредством которых обеспечивается доступ		Земли общего пользования	
10.	Иные сведения		-	
4. Пояснения к сведениям об уточняемом земельном участке с кадастровым номером 53:23:7501602:362 :				
1.	-			

Сведения об уточняемых земельных участках, необходимые для исправления реестровых ошибок в сведениях о местоположении их границ

1. Сведения о характерных точках границ уточняемого земельного участка с кадастровым номером 53:23:7501602:602 :

Система координат МСК-53, зона 2

Зона №2

Обозначение характерных точек границ	Координаты, м				Метод определения координат	Формулы, примененные для расчета средней квадратической погрешности определения координат характерных точек границ (Mt), с подставленными в такие формулы значениями и итоговые (вычисленные) значения Mt, м	Описание закрепления точки
	содержатся в Едином государственном реестре недвижимости		определены в результате выполнения комплексных кадастровых работ				
	X	Y	X	Y			
1	2	3	4	5	6	7	8
						-	
345	582552.79	2181781.45	582555.59	2181779.17	Метод спутниковых геодезических измерений (определений)	0.1	-
346	582548.34	2181785.14	582548.34	2181785.14	Метод спутниковых геодезических измерений (определений)	0.1	-
111	582522.57	2181806.38	582522.57	2181806.38	Метод спутниковых геодезических измерений (определений)	0.1	-
н363У	-	-	582519.78	2181803.24	Метод спутниковых геодезических измерений (определений)	0.1	-
н364У	-	-	582518.62	2181802.14	Метод спутниковых геодезических измерений (определений)	0.1	-
н365У	-	-	582514.33	2181796.37	Метод спутниковых геодезических измерений (определений)	0.1	-
н366У	-	-	582509.69	2181789.45	Метод спутниковых геодезических измерений (определений)	0.1	-
н367У	-	-	582506.70	2181786.01	Метод спутниковых геодезических измерений (определений)	0.1	-
114	582503.97	2181781.50	582503.97	2181781.50	Метод спутниковых геодезических измерений (определений)	0.1	-

1. Сведения о характерных точках границ уточняемого земельного участка с кадастровым номером 53:23:7501602:602 :							
Система координат МСК-53, зона 2						Зона № 2	
Обозначение характерных точек границ	Координаты, м				Метод определения координат	Формулы, примененные для расчета средней квадратической погрешности определения координат характерных точек границ (Mt), с подставленными в такие формулы значениями и итоговые (вычисленные) значения Mt, м	Описание закрепления точки
	содержатся в Едином государственном реестре недвижимости		определены в результате выполнения комплексных кадастровых работ				
	X	Y	X	Y			
1	2	3	4	5	6	7	8
347	582529.51	2181760.82	-	-	-	0.1	-
348	582534.37	2181757.11	582536.87	2181754.83	Метод спутниковых геодезических измерений (определений)	0.1	-
345	582552.79	2181781.45	582555.59	2181779.17	Метод спутниковых геодезических измерений (определений)	0.1	-
2. Сведения о частях границ уточняемого земельного участка с кадастровым номером 53:23:7501602:602 :							
Обозначение части границ		Горизонтальное проложение (S), м		Описание прохождения части границ	Сведения о согласовании местоположения границ (согласовано/спорное)		
от т.	до т.						
1	2	3		4	5		
345	346	9.39		-	-		
346	111	33.40		-	-		
111	н363У	4.20		-	-		
н363У	н364У	1.60		-	-		
н364У	н365У	7.19		-	-		
н365У	н366У	8.33		-	-		
н366У	н367У	4.56		-	-		
н367У	114	5.27		-	-		
114	348	42.35		-	-		
348	345	30.71		-	-		
3. Сведения о характеристиках уточняемого земельного участка с кадастровым номером 53:23:7501602:602 :							
№ п/п	Наименование характеристики				Значение характеристики		
1	2				3		
1.	Адрес земельного участка				-		
1.1.	Сведения о местоположении земельного участка (при отсутствии адреса) в структурированном в соответствии с федеральной информационной адресной системой виде				-		
1.2.	Дополнительные сведения о местоположении земельного участка				-		
2.	Площадь земельного участка ± величина погрешности определения (вычисления) площади (P ± ΔP), м2				1326 ± 13		

3. Сведения о характеристиках уточняемого земельного участка с кадастровым номером 53:23:7501602:602 :		
№ п/п	Наименование характеристики	Значение характеристики
1	2	3
3.	Формула, примененная для расчета предельной допустимой погрешности определения площади земельного участка, с подставленными значениями и итоговые (вычисленные) значения (ΔP), м2	$\Delta P=3.5*Mt*\sqrt{P}=3.5*0,1*\sqrt{1326}=13$
4.	Площадь земельного участка согласно сведениям Единого государственного реестра недвижимости (Ркад), м2	1200
5.	Оценка расхождения Р и Ркад (Р - Ркад), м2	126
6.	Предельные минимальный и максимальный размеры земельного участка (Рмин и Рмакс), м2	- -
7.	Кадастровый номер или иной государственный учетный номер (инвентарный) объекта недвижимости, расположенного на земельном участке	-
8.	Вид (виды) разрешенного использования	-
8.1.	Дополнительные сведения об использовании земельного участка	-
9.	Сведения о земельных участках (землях общего пользования, территории общего пользования), посредством которых обеспечивается доступ	Земли общего пользования
10.	Иные сведения	-
4. Пояснения к сведениям об уточняемом земельном участке с кадастровым номером 53:23:7501602:602 :		
1.	-	

Сведения об уточняемых земельных участках, необходимые для исправления реестровых ошибок в сведениях о местоположении их границ

1. Сведения о характерных точках границ уточняемого земельного участка с кадастровым номером 53:23:7501602:631 :

Система координат МСК-53, зона 2

Зона №2

Обозначение характерных точек границ	Координаты, м				Метод определения координат	Формулы, примененные для расчета средней квадратической погрешности определения координат характерных точек границ (Mt), с подставленными в такие формулы значениями и итоговые (вычисленные) значения Mt, м	Описание закрепления точки
	содержатся в Едином государственном реестре недвижимости		определены в результате выполнения комплексных кадастровых работ				
	X	Y	X	Y			
1	2	3	4	5	6	7	8
						-	
349	582473.97	2181774.67	582473.97	2181774.67	Метод спутниковых геодезических измерений (определений)	0.1	-
350	582480.07	2181786.31	582480.07	2181786.31	Метод спутниковых геодезических измерений (определений)	0.1	-
351	582481.10	2181788.32	582481.10	2181788.32	Метод спутниковых геодезических измерений (определений)	0.1	-
352	582474.58	2181791.56	582474.58	2181791.56	Метод спутниковых геодезических измерений (определений)	0.1	-
353	582477.47	2181797.28	582477.47	2181797.28	Метод спутниковых геодезических измерений (определений)	0.1	-
354	582485.43	2181792.95	582485.43	2181792.95	Метод спутниковых геодезических измерений (определений)	0.1	-
355	582486.09	2181794.26	582486.09	2181794.26	Метод спутниковых геодезических измерений (определений)	0.1	-
356	582487.91	2181798.04	582487.91	2181798.04	Метод спутниковых геодезических измерений (определений)	0.1	-
357	582469.85	2181809.28	582469.85	2181809.28	Метод спутниковых геодезических измерений (определений)	0.1	-

1. Сведения о характерных точках границ уточняемого земельного участка с кадастровым номером 53:23:7501602:631 :							
Система координат МСК-53, зона 2						Зона № 2	
Обозначение характерных точек границ	Координаты, м				Метод определения координат	Формулы, примененные для расчета средней квадратической погрешности определения координат характерных точек границ (Mt), с подставленными в такие формулы значениями и итоговые (вычисленные) значения Mt, м	Описание закрепления точки
	содержатся в Едином государственном реестре недвижимости		определены в результате выполнения комплексных кадастровых работ				
	X	Y	X	Y			
1	2	3	4	5	6	7	8
358	582469.04	2181809.82	582469.04	2181809.82	Метод спутниковых геодезических измерений (определений)	0.1	-
359	582465.38	2181805.84	582465.38	2181805.84	Метод спутниковых геодезических измерений (определений)	0.1	-
360	582451.90	2181795.02	582451.90	2181795.02	Метод спутниковых геодезических измерений (определений)	0.1	-
156	582454.87	2181791.29	582454.87	2181791.29	Метод спутниковых геодезических измерений (определений)	0.1	-
155	582457.28	2181788.27	582457.28	2181788.27	Метод спутниковых геодезических измерений (определений)	0.1	-
154	582458.06	2181788.90	582458.06	2181788.90	Метод спутниковых геодезических измерений (определений)	0.1	-
153	582470.19	2181777.46	582470.19	2181777.46	Метод спутниковых геодезических измерений (определений)	0.1	-
349	582473.97	2181774.67	582473.97	2181774.67	Метод спутниковых геодезических измерений (определений)	0.1	-
2. Сведения о частях границ уточняемого земельного участка с кадастровым номером 53:23:7501602:631 :							
Обозначение части границ		Горизонтальное проложение (S), м		Описание прохождения части границ	Сведения о согласовании местоположения границ (согласовано/спорное)		
от т.	до т.						
1	2	3		4	5		
349	350	13.14		-	-		

2. Сведения о частях границ уточняемого земельного участка с кадастровым номером 53:23:7501602:631 :				
Обозначение части границ		Горизонтальное проложение (S), м	Описание прохождения части границ	Сведения о согласовании местоположения границ (согласовано/спорное)
от т.	до т.			
1	2	3	4	5
350	351	2.26	-	-
351	352	7.28	-	-
352	353	6.41	-	-
353	354	9.06	-	-
354	355	1.47	-	-
355	356	4.20	-	-
356	357	21.27	-	-
357	358	0.97	-	-
358	359	5.41	-	-
359	360	17.29	-	-
360	156	4.77	-	-
156	155	3.86	-	-
155	154	1.00	-	-
154	153	16.67	-	-
153	349	4.70	-	-
3. Сведения о характеристиках уточняемого земельного участка с кадастровым номером 53:23:7501602:631 :				
№ п/п	Наименование характеристики		Значение характеристики	
1	2		3	
1.	Адрес земельного участка		-	
1.1.	Сведения о местоположении земельного участка (при отсутствии адреса) в структурированном в соответствии с федеральной информационной адресной системой виде		-	
1.2.	Дополнительные сведения о местоположении земельного участка		-	
2.	Площадь земельного участка ± величина погрешности определения (вычисления) площади (P ± ΔP), м2		589 ± 8	
3.	Формула, примененная для расчета предельной допустимой погрешности определения площади земельного участка, с подставленными значениями и итоговые (вычисленные) значения (ΔP), м2		$\Delta P = 3.5 * M_t * \sqrt{P} = 3.5 * 0,1 * \sqrt{589} = 8$	
4.	Площадь земельного участка согласно сведениям Единого государственного реестра недвижимости (P _{кад}), м2		589	
5.	Оценка расхождения P и P _{кад} (P - P _{кад}), м2		-	
6.	Предельные минимальный и максимальный размеры земельного участка (P _{мин} и P _{макс}), м2		-	
7.	Кадастровый номер или иной государственный учетный номер (инвентарный) объекта недвижимости, расположенного на земельном участке		-	
8.	Вид (виды) разрешенного использования		-	
8.1.	Дополнительные сведения об использовании земельного участка		-	
9.	Сведения о земельных участках (землях общего пользования, территории общего пользования), посредством которых обеспечивается доступ		Земли общего пользования	

3. Сведения о характеристиках уточняемого земельного участка с кадастровым номером 53:23:7501602:631 :

№ п/п	Наименование характеристики	Значение характеристики
1	2	3
10.	Иные сведения	-

4. Пояснения к сведениям об уточняемом земельном участке с кадастровым номером 53:23:7501602:631 :

1.	-
----	---

Сведения об уточняемых земельных участках, необходимые для исправления реестровых ошибок в сведениях о местоположении их границ

1. Сведения о характерных точках границ уточняемого земельного участка с кадастровым номером 53:23:7501602:635 :

Система координат МСК-53, зона 2

Зона №2

Обозначение характерных точек границ	Координаты, м				Метод определения координат	Формулы, примененные для расчета средней квадратической погрешности определения координат характерных точек границ (Mt), с подставленными в такие формулы значениями и итоговые (вычисленные) значения Mt, м	Описание закрепления точки
	содержатся в Едином государственном реестре недвижимости		определены в результате выполнения комплексных кадастровых работ				
	X	Y	X	Y			
1	2	3	4	5	6	7	8
						-	
361	582659.46	2182090.24	582659.46	2182090.24	Метод спутниковых геодезических измерений (определений)	0.1	-
362	582698.01	2182071.82	582698.01	2182071.82	Метод спутниковых геодезических измерений (определений)	0.1	-
76	582701.09	2182077.75	582701.09	2182077.75	Метод спутниковых геодезических измерений (определений)	0.1	-
75	582704.90	2182085.85	582704.61	2182085.23	Метод спутниковых геодезических измерений (определений)	0.1	-
88	582659.91	2182106.47	582659.91	2182106.47	Метод спутниковых геодезических измерений (определений)	0.1	-
н368У	-	-	582659.32	2182105.35	Метод спутниковых геодезических измерений (определений)	0.1	-
н369У	-	-	582657.67	2182102.22	Метод спутниковых геодезических измерений (определений)	0.1	-
363	582653.40	2182094.14	582653.40	2182094.14	Метод спутниковых геодезических измерений (определений)	0.1	-
364	582659.81	2182090.94	582659.81	2182090.94	Метод спутниковых геодезических измерений (определений)	0.1	-

1. Сведения о характерных точках границ уточняемого земельного участка с кадастровым номером 53:23:7501602:635 :							
Система координат МСК-53, зона 2						Зона № 2	
Обозначение характерных точек границ	Координаты, м				Метод определения координат	Формулы, примененные для расчета средней квадратической погрешности определения координат характерных точек границ (Mt), с подставленными в такие формулы значениями и итоговые (вычисленные) значения Mt, м	Описание закрепления точки
	содержатся в Едином государственном реестре недвижимости		определены в результате выполнения комплексных кадастровых работ				
	X	Y	X	Y			
1	2	3	4	5	6	7	8
361	582659.46	2182090.24	582659.46	2182090.24	Метод спутниковых геодезических измерений (определений)	0.1	-
2. Сведения о частях границ уточняемого земельного участка с кадастровым номером 53:23:7501602:635 :							
Обозначение части границ		Горизонтальное проложение (S), м	Описание прохождения части границ	Сведения о согласовании местоположения границ (согласовано/спорное)			
от т.	до т.						
1	2	3	4	5			
361	362	42.72	-	-			
362	76	6.68	-	-			
76	75	8.27	-	-			
75	88	49.49	-	-			
88	н368У	1.27	-	-			
н368У	н369У	3.54	-	-			
н369У	363	9.14	-	-			
363	364	7.16	-	-			
364	361	0.78	-	-			
3. Сведения о характеристиках уточняемого земельного участка с кадастровым номером 53:23:7501602:635 :							
№ п/п	Наименование характеристики			Значение характеристики			
1	2			3			
1.	Адрес земельного участка			-			
1.1.	Сведения о местоположении земельного участка (при отсутствии адреса) в структурированном в соответствии с федеральной информационной адресной системой виде			-			
1.2.	Дополнительные сведения о местоположении земельного участка			-			
2.	Площадь земельного участка ± величина погрешности определения (вычисления) площади (P ± ΔP), м2			735 ± 9			
3.	Формула, примененная для расчета предельной допустимой погрешности определения площади земельного участка, с подставленными значениями и итоговые (вычисленные) значения (ΔP), м2			ΔP=3.5*Mt*√P=3.5*0,1*√735=9			
4.	Площадь земельного участка согласно сведениям Единого государственного реестра недвижимости (Pкад), м2			751			
5.	Оценка расхождения P и Pкад (P - Pкад), м2			16			

3. Сведения о характеристиках уточняемого земельного участка с кадастровым номером 53:23:7501602:635 :

№ п/п	Наименование характеристики	Значение характеристики
1	2	3
6.	Предельные минимальный и максимальный размеры земельного участка (Рмин и Рмакс), м2	- -
7.	Кадастровый номер или иной государственный учетный номер (инвентарный) объекта недвижимости, расположенного на земельном участке	-
8.	Вид (виды) разрешенного использования	-
8.1.	Дополнительные сведения об использовании земельного участка	-
9.	Сведения о земельных участках (землях общего пользования, территории общего пользования), посредством которых обеспечивается доступ	Земли общего пользования
10.	Иные сведения	-

4. Пояснения к сведениям об уточняемом земельном участке с кадастровым номером 53:23:7501602:635 :

1.	-
----	---

Сведения об уточняемых земельных участках, необходимые для исправления реестровых ошибок в сведениях о местоположении их границ

1. Сведения о характерных точках границ уточняемого земельного участка с кадастровым номером 53:23:7501602:636 :

Система координат МСК-53, зона 2

Зона №2

Обозначение характерных точек границ	Координаты, м				Метод определения координат	Формулы, примененные для расчета средней квадратической погрешности определения координат характерных точек границ (Mt), с подставленными в такие формулы значениями и итоговые (вычисленные) значения Mt, м	Описание закрепления точки
	содержатся в Едином государственном реестре недвижимости		определены в результате выполнения комплексных кадастровых работ				
	X	Y	X	Y			
1	2	3	4	5	6	7	8
						-	
365	582638.44	2182099.77	582638.44	2182099.77	Метод спутниковых геодезических измерений (определений)	0.1	-
366	582635.28	2182101.56	582635.28	2182101.56	Метод спутниковых геодезических измерений (определений)	0.1	-
367	582618.99	2182110.80	582618.99	2182110.80	Метод спутниковых геодезических измерений (определений)	0.1	-
368	582607.17	2182117.49	582607.17	2182117.49	Метод спутниковых геодезических измерений (определений)	0.1	-
369	582607.12	2182118.55	582607.12	2182118.55	Метод спутниковых геодезических измерений (определений)	0.1	-
370	582606.23	2182119.09	582606.23	2182119.09	Метод спутниковых геодезических измерений (определений)	0.1	-
371	582601.49	2182121.98	582601.49	2182121.98	Метод спутниковых геодезических измерений (определений)	0.1	-
372	582589.66	2182128.90	582589.66	2182128.90	Метод спутниковых геодезических измерений (определений)	0.1	-
373	582579.87	2182112.17	582579.87	2182112.17	Метод спутниковых геодезических измерений (определений)	0.1	-

1. Сведения о характерных точках границ уточняемого земельного участка с кадастровым номером 53:23:7501602:636 :							
Система координат МСК-53, зона 2						Зона № 2	
Обозначение характерных точек границ	Координаты, м				Метод определения координат	Формулы, примененные для расчета средней квадратической погрешности определения координат характерных точек границ (M _t), с подставленными в такие формулы значениями и итоговые (вычисленные) значения M _t , м	Описание закрепления точки
	содержатся в Едином государственном реестре недвижимости		определены в результате выполнения комплексных кадастровых работ				
	X	Y	X	Y			
1	2	3	4	5	6	7	8
374	582572.71	2182100.23	582572.71	2182100.23	Метод спутниковых геодезических измерений (определений)	0.1	-
375	582575.04	2182098.95	582575.04	2182098.95	Метод спутниковых геодезических измерений (определений)	0.1	-
376	582578.33	2182096.96	582578.33	2182096.96	Метод спутниковых геодезических измерений (определений)	0.1	-
377	582584.88	2182108.32	582584.88	2182108.32	Метод спутниковых геодезических измерений (определений)	0.1	-
378	582591.70	2182105.25	582591.70	2182105.25	Метод спутниковых геодезических измерений (определений)	0.1	-
379	582601.16	2182100.74	582601.16	2182100.74	Метод спутниковых геодезических измерений (определений)	0.1	-
н370У	-	-	582603.88	2182099.45	Метод спутниковых геодезических измерений (определений)	0.1	-
380	582619.82	2182091.85	582619.82	2182091.85	Метод спутниковых геодезических измерений (определений)	0.1	-
381	582631.43	2182086.32	582631.43	2182086.32	Метод спутниковых геодезических измерений (определений)	0.1	-
382	582635.93	2182094.96	582635.93	2182094.96	Метод спутниковых геодезических измерений (определений)	0.1	-

1. Сведения о характерных точках границ уточняемого земельного участка с кадастровым номером 53:23:7501602:636 :							
Система координат МСК-53, зона 2						Зона № 2	
Обозначение характерных точек границ	Координаты, м				Метод определения координат	Формулы, примененные для расчета средней квадратической погрешности определения координат характерных точек границ (M _t), с подставленными в такие формулы значениями и итоговые (вычисленные) значения M _t , м	Описание закрепления точки
	содержатся в Едином государственном реестре недвижимости		определены в результате выполнения комплексных кадастровых работ				
	X	Y	X	Y			
1	2	3	4	5	6	7	8
365	582638.44	2182099.77	582638.44	2182099.77	Метод спутниковых геодезических измерений (определений)	0.1	-
2. Сведения о частях границ уточняемого земельного участка с кадастровым номером 53:23:7501602:636 :							
Обозначение части границ		Горизонтальное проложение (S), м	Описание прохождения части границ	Сведения о согласовании местоположения границ (согласовано/спорное)			
от т.	до т.						
1	2	3	4	5			
365	366	3.63	-	-			
366	367	18.73	-	-			
367	368	13.58	-	-			
368	369	1.06	-	-			
369	370	1.04	-	-			
370	371	5.55	-	-			
371	372	13.71	-	-			
372	373	19.38	-	-			
373	374	13.92	-	-			
374	375	2.66	-	-			
375	376	3.85	-	-			
376	377	13.11	-	-			
377	378	7.48	-	-			
378	379	10.48	-	-			
379	н370У	3.01	-	-			
н370У	380	17.66	-	-			
380	381	12.86	-	-			
381	382	9.74	-	-			
382	365	5.43	-	-			
3. Сведения о характеристиках уточняемого земельного участка с кадастровым номером 53:23:7501602:636 :							
№ п/п	Наименование характеристики			Значение характеристики			
1	2			3			
1.	Адрес земельного участка			-			

3. Сведения о характеристиках уточняемого земельного участка с кадастровым номером 53:23:7501602:636 :		
№ п/п	Наименование характеристики	Значение характеристики
1	2	3
1.1.	Сведения о местоположении земельного участка (при отсутствии адреса) в структурированном в соответствии с федеральной информационной адресной системой виде	-
1.2.	Дополнительные сведения о местоположении земельного участка	-
2.	Площадь земельного участка ± величина погрешности определения (вычисления) площади ($P \pm \Delta P$), м ²	1092 ± 12
3.	Формула, примененная для расчета предельной допустимой погрешности определения площади земельного участка, с подставленными значениями и итоговые (вычисленные) значения (ΔP), м ²	$\Delta P = 3.5 * M_t * \sqrt{P} = 3.5 * 0,1 * \sqrt{1092} = 12$
4.	Площадь земельного участка согласно сведениям Единого государственного реестра недвижимости ($P_{\text{кад}}$), м ²	1092
5.	Оценка расхождения P и $P_{\text{кад}}$ ($P - P_{\text{кад}}$), м ²	-
6.	Предельные минимальный и максимальный размеры земельного участка ($P_{\text{мин}}$ и $P_{\text{макс}}$), м ²	- -
7.	Кадастровый номер или иной государственный учетный номер (инвентарный) объекта недвижимости, расположенного на земельном участке	-
8.	Вид (виды) разрешенного использования	-
8.1.	Дополнительные сведения об использовании земельного участка	-
9.	Сведения о земельных участках (землях общего пользования, территории общего пользования), посредством которых обеспечивается доступ	Земли общего пользования
10.	Иные сведения	-
4. Пояснения к сведениям об уточняемом земельном участке с кадастровым номером 53:23:7501602:636 :		
1.	-	

**Описание местоположения зданий, сооружений,
объектов незавершенного строительства на земельном участке**

1. Сведения о характерных точках контура объекта недвижимости с кадастровым номером : 53:23:7501602:134 :

Система координат МСК-53, зона 2

Зона № 2

Обозначение характерных точек контура	Содержатся в Едином государственном реестре недвижимости			Определены в ходе выполнения комплексных кадастровых работ			Метод определения координат	Формулы, примененные для расчета средней квадратической погрешности определения координат характерных точек (Mt), м, с подставленными в такие формулы значениями и итоговые (вычисленные) значения Mt, м
	Координаты, м		Радиус, м	Координаты, м		Радиус, м		
	X	Y	R	X	Y	R		
1	2	3	4	5	6	7	8	9
								-
n1O	-	-	-	582790.47	2182103.83	-	Метод спутниковых геодезических измерений (определений)	0.1
n2O	-	-	-	582782.28	2182106.74	-	Метод спутниковых геодезических измерений (определений)	0.1
n3O	-	-	-	582779.76	2182099.94	-	Метод спутниковых геодезических измерений (определений)	0.1
n4O	-	-	-	582787.98	2182097.11	-	Метод спутниковых геодезических измерений (определений)	0.1
n1O	-	-	-	582790.47	2182103.83	-	Метод спутниковых геодезических измерений (определений)	0.1

2. Сведения о характеристиках объекта недвижимости с кадастровым номером : 53:23:7501602:134 :

№ п/п	Наименование характеристики	Значение характеристики
1	2	3
1.	Вид объекта недвижимости	здание
2.	Ранее присвоенный государственный учетный номер (инвентарный) здания, сооружения, объекта незавершенного строительства	-
3.	Кадастровый номер земельного участка (земельных участков), в границах которого (которых) расположены здание, сооружение, объект незавершенного строительства	-
4.	Уникальный учетный номер кадастрового квартала, в границах которого расположены здание, сооружение, объект незавершенного строительства	53:23:7501602

2. Сведения о характеристиках объекта недвижимости с кадастровым номером : 53:23:7501602:134 :

№ п/п	Наименование характеристики	Значение характеристики
1	2	3
5.	Адрес здания, сооружения, объекта незавершенного строительства	Российская Федерация, Новгородская область, город Великий Новгород, улица Береговая
5.1.	Сведения о местоположении здания, сооружения, объекта незавершенного строительства (при отсутствии адреса) в структурированном в соответствии с федеральной информационной адресной системой виде	-
5.2.	Дополнительные сведения о местоположении	-
6.	Иные сведения	-

3. Пояснения к сведениям об объекте недвижимости с кадастровым номером 53:23:7501602:134 :

1.	-
----	---

**Описание местоположения зданий, сооружений,
объектов незавершенного строительства на земельном участке**

**1. Сведения о характерных точках контура объекта недвижимости
с кадастровым номером : 53:23:7501602:136 :**

Система координат МСК-53, зона 2

Зона № 2

Обозначение характерных точек контура	Содержатся в Едином государственном реестре недвижимости			Определены в ходе выполнения комплексных кадастровых работ			Метод опреде ления коор динат	Формулы, примененные для расчета средней квадратической погрешности определения координат характерных точек (Mt), м, с подставленными в такие формулы значениями и итоговые (вычисленные) значения Mt, м
	Координаты, м		Ради ус, м	Координаты, м		Ради ус, м		
	X	Y	R	X	Y	R		
1	2	3	4	5	6	7	8	9
								-
н50	-	-	-	582484.46	2181712.32	-	Метод спутниковых геодезических измерений (определений)	0.1
н60	-	-	-	582478.95	2181721.28	-	Метод спутниковых геодезических измерений (определений)	0.1
н70	-	-	-	582473.31	2181717.97	-	Метод спутниковых геодезических измерений (определений)	0.1
н80	-	-	-	582478.69	2181708.88	-	Метод спутниковых геодезических измерений (определений)	0.1
н50	-	-	-	582484.46	2181712.32	-	Метод спутниковых геодезических измерений (определений)	0.1

**2. Сведения о характеристиках объекта недвижимости
с кадастровым номером : 53:23:7501602:136 :**

№ п/п	Наименование характеристики	Значение характеристики
1	2	3
1.	Вид объекта недвижимости	здание
2.	Ранее присвоенный государственный учетный номер (инвентарный) здания, сооружения, объекта незавершенного строительства	-
3.	Кадастровый номер земельного участка (земельных участков), в границах которого (которых) расположены здание, сооружение, объект незавершенного строительства	-
4.	Уникальный учетный номер кадастрового квартала, в границах которого расположены здание, сооружение, объект незавершенного строительства	53:23:7501602

2. Сведения о характеристиках объекта недвижимости с кадастровым номером : 53:23:7501602:136 :

№ п/п	Наименование характеристики	Значение характеристики
1	2	3
5.	Адрес здания, сооружения, объекта незавершенного строительства	Российская Федерация, Новгородская область, город Великий Новгород, улица Береговая
5.1.	Сведения о местоположении здания, сооружения, объекта незавершенного строительства (при отсутствии адреса) в структурированном в соответствии с федеральной информационной адресной системой виде	-
5.2.	Дополнительные сведения о местоположении	-
6.	Иные сведения	-

3. Пояснения к сведениям об объекте недвижимости с кадастровым номером 53:23:7501602:136 :

1.	-
----	---

**Описание местоположения зданий, сооружений,
объектов незавершенного строительства на земельном участке**

1. Сведения о характерных точках контура объекта недвижимости с кадастровым номером : 53:23:7501602:138 :

Система координат МСК-53, зона 2

Зона № 2

Обозначение характерных точек контура	Содержатся в Едином государственном реестре недвижимости			Определены в ходе выполнения комплексных кадастровых работ			Метод определения координат	Формулы, примененные для расчета средней квадратической погрешности определения координат характерных точек (Mt), м, с подставленными в такие формулы значениями и итоговые (вычисленные) значения Mt, м
	Координаты, м		Радиус, м	Координаты, м		Радиус, м		
	X	Y	R	X	Y	R		
1	2	3	4	5	6	7	8	9
								-
н90	-	-	-	582545.08	2181782.93	-	Метод спутниковых геодезических измерений (определений)	0.1
н100	-	-	-	582532.64	2181793.05	-	Метод спутниковых геодезических измерений (определений)	0.1
н110	-	-	-	582526.18	2181785.65	-	Метод спутниковых геодезических измерений (определений)	0.1
н120	-	-	-	582538.50	2181774.99	-	Метод спутниковых геодезических измерений (определений)	0.1
н90	-	-	-	582545.08	2181782.93	-	Метод спутниковых геодезических измерений (определений)	0.1

2. Сведения о характеристиках объекта недвижимости с кадастровым номером : 53:23:7501602:138 :

№ п/п	Наименование характеристики	Значение характеристики
1	2	3
1.	Вид объекта недвижимости	здание
2.	Ранее присвоенный государственный учетный номер (инвентарный) здания, сооружения, объекта незавершенного строительства	-
3.	Кадастровый номер земельного участка (земельных участков), в границах которого (которых) расположены здание, сооружение, объект незавершенного строительства	-
4.	Уникальный учетный номер кадастрового квартала, в границах которого расположены здание, сооружение, объект незавершенного строительства	53:23:7501602

2. Сведения о характеристиках объекта недвижимости с кадастровым номером : 53:23:7501602:138 :

№ п/п	Наименование характеристики	Значение характеристики
1	2	3
5.	Адрес здания, сооружения, объекта незавершенного строительства	Российская Федерация, Новгородская область, город Великий Новгород, улица Береговая
5.1.	Сведения о местоположении здания, сооружения, объекта незавершенного строительства (при отсутствии адреса) в структурированном в соответствии с федеральной информационной адресной системой виде	-
5.2.	Дополнительные сведения о местоположении	-
6.	Иные сведения	-

3. Пояснения к сведениям об объекте недвижимости с кадастровым номером 53:23:7501602:138 :

1.	-
----	---

**Описание местоположения зданий, сооружений,
объектов незавершенного строительства на земельном участке**

**1. Сведения о характерных точках контура объекта недвижимости
с кадастровым номером : 53:23:7501602:140 :**

Система координат МСК-53, зона 2

Зона № 2

Обозначение характерных точек контура	Содержатся в Едином государственном реестре недвижимости			Определены в ходе выполнения комплексных кадастровых работ			Метод опреде ления коор динат	Формулы, примененные для расчета средней квадратической погрешности определения координат характерных точек (Mt), м, с подставленными в такие формулы значениями и итоговые (вычисленные) значения Mt, м
	Координаты, м		Ради ус, м	Координаты, м		Ради ус, м		
	X	Y	R	X	Y	R		
1	2	3	4	5	6	7	8	9
								-
n130	-	-	-	582568.08	2181803.49	-	Метод спутниковых геодезических измерений (определений)	0.1
n140	-	-	-	582561.63	2181808.59	-	Метод спутниковых геодезических измерений (определений)	0.1
n150	-	-	-	582552.37	2181797.04	-	Метод спутниковых геодезических измерений (определений)	0.1
n160	-	-	-	582558.71	2181791.99	-	Метод спутниковых геодезических измерений (определений)	0.1
n130	-	-	-	582568.08	2181803.49	-	Метод спутниковых геодезических измерений (определений)	0.1

**2. Сведения о характеристиках объекта недвижимости
с кадастровым номером : 53:23:7501602:140 :**

№ п/п	Наименование характеристики	Значение характеристики
1	2	3
1.	Вид объекта недвижимости	здание
2.	Ранее присвоенный государственный учетный номер (инвентарный) здания, сооружения, объекта незавершенного строительства	-
3.	Кадастровый номер земельного участка (земельных участков), в границах которого (которых) расположены здание, сооружение, объект незавершенного строительства	-
4.	Уникальный учетный номер кадастрового квартала, в границах которого расположены здание, сооружение, объект незавершенного строительства	53:23:7501602

2. Сведения о характеристиках объекта недвижимости с кадастровым номером : 53:23:7501602:140 :

№ п/п	Наименование характеристики	Значение характеристики
1	2	3
5.	Адрес здания, сооружения, объекта незавершенного строительства	Российская Федерация, Новгородская область, город Великий Новгород, улица Береговая
5.1.	Сведения о местоположении здания, сооружения, объекта незавершенного строительства (при отсутствии адреса) в структурированном в соответствии с федеральной информационной адресной системой виде	-
5.2.	Дополнительные сведения о местоположении	-
6.	Иные сведения	-

3. Пояснения к сведениям об объекте недвижимости с кадастровым номером 53:23:7501602:140 :

1.	-
----	---

**Описание местоположения зданий, сооружений,
объектов незавершенного строительства на земельном участке**

1. Сведения о характерных точках контура объекта недвижимости с кадастровым номером : 53:23:7501602:143 :

Система координат МСК-53, зона 2

Зона № 2

Обозначение характерных точек контура	Содержатся в Едином государственном реестре недвижимости			Определены в ходе выполнения комплексных кадастровых работ			Метод определения координат	Формулы, примененные для расчета средней квадратической погрешности определения координат характерных точек (Mt), м, с подставленными в такие формулы значениями и итоговые (вычисленные) значения Mt, м
	Координаты, м		Радиус, м	Координаты, м		Радиус, м		
	X	Y	R	X	Y	R		
1	2	3	4	5	6	7	8	9
								-
н170	-	-	-	582629.21	2181904.28	-	Метод спутниковых геодезических измерений (определений)	0.1
н180	-	-	-	582636.89	2181897.68	-	Метод спутниковых геодезических измерений (определений)	0.1
н190	-	-	-	582643.19	2181904.73	-	Метод спутниковых геодезических измерений (определений)	0.1
н200	-	-	-	582635.26	2181911.29	-	Метод спутниковых геодезических измерений (определений)	0.1
н170	-	-	-	582629.21	2181904.28	-	Метод спутниковых геодезических измерений (определений)	0.1

2. Сведения о характеристиках объекта недвижимости с кадастровым номером : 53:23:7501602:143 :

№ п/п	Наименование характеристики	Значение характеристики
1	2	3
1.	Вид объекта недвижимости	здание
2.	Ранее присвоенный государственный учетный номер (инвентарный) здания, сооружения, объекта незавершенного строительства	-
3.	Кадастровый номер земельного участка (земельных участков), в границах которого (которых) расположены здание, сооружение, объект незавершенного строительства	-
4.	Уникальный учетный номер кадастрового квартала, в границах которого расположены здание, сооружение, объект незавершенного строительства	53:23:7501602

2. Сведения о характеристиках объекта недвижимости с кадастровым номером : 53:23:7501602:143 :

№ п/п	Наименование характеристики	Значение характеристики
1	2	3
5.	Адрес здания, сооружения, объекта незавершенного строительства	Российская Федерация, Новгородская область, город Великий Новгород, улица Береговая
5.1.	Сведения о местоположении здания, сооружения, объекта незавершенного строительства (при отсутствии адреса) в структурированном в соответствии с федеральной информационной адресной системой виде	-
5.2.	Дополнительные сведения о местоположении	-
6.	Иные сведения	-

3. Пояснения к сведениям об объекте недвижимости с кадастровым номером 53:23:7501602:143 :

1.	-
----	---

**Описание местоположения зданий, сооружений,
объектов незавершенного строительства на земельном участке**

1. Сведения о характерных точках контура объекта недвижимости с кадастровым номером : 53:23:7501602:144 :

Система координат МСК-53, зона 2

Зона № 2

Обозначение характерных точек контура	Содержатся в Едином государственном реестре недвижимости			Определены в ходе выполнения комплексных кадастровых работ			Метод определения координат	Формулы, примененные для расчета средней квадратической погрешности определения координат характерных точек (Mt), м, с подставленными в такие формулы значениями и итоговые (вычисленные) значения Mt, м
	Координаты, м		Радиус, м	Координаты, м		Радиус, м		
	X	Y	R	X	Y	R		
1	2	3	4	5	6	7	8	9
								-
н210	-	-	-	582693.25	2181986.10	-	Метод спутниковых геодезических измерений (определений)	0.1
н220	-	-	-	582686.42	2181990.03	-	Метод спутниковых геодезических измерений (определений)	0.1
н230	-	-	-	582684.29	2181986.04	-	Метод спутниковых геодезических измерений (определений)	0.1
н240	-	-	-	582691.12	2181982.24	-	Метод спутниковых геодезических измерений (определений)	0.1
н210	-	-	-	582693.25	2181986.10	-	Метод спутниковых геодезических измерений (определений)	0.1

2. Сведения о характеристиках объекта недвижимости с кадастровым номером : 53:23:7501602:144 :

№ п/п	Наименование характеристики	Значение характеристики
1	2	3
1.	Вид объекта недвижимости	здание
2.	Ранее присвоенный государственный учетный номер (инвентарный) здания, сооружения, объекта незавершенного строительства	-
3.	Кадастровый номер земельного участка (земельных участков), в границах которого (которых) расположены здание, сооружение, объект незавершенного строительства	-
4.	Уникальный учетный номер кадастрового квартала, в границах которого расположены здание, сооружение, объект незавершенного строительства	53:23:7501602

2. Сведения о характеристиках объекта недвижимости с кадастровым номером : 53:23:7501602:144 :

№ п/п	Наименование характеристики	Значение характеристики
1	2	3
5.	Адрес здания, сооружения, объекта незавершенного строительства	Российская Федерация, Новгородская область, город Великий Новгород, улица Береговая
5.1.	Сведения о местоположении здания, сооружения, объекта незавершенного строительства (при отсутствии адреса) в структурированном в соответствии с федеральной информационной адресной системой виде	-
5.2.	Дополнительные сведения о местоположении	-
6.	Иные сведения	-

3. Пояснения к сведениям об объекте недвижимости с кадастровым номером 53:23:7501602:144 :

1.	-
----	---

**Описание местоположения зданий, сооружений,
объектов незавершенного строительства на земельном участке**

**1. Сведения о характерных точках контура объекта недвижимости
с кадастровым номером : 53:23:7501602:145 :**

Система координат МСК-53, зона 2

Зона № 2

Обозначение характерных точек контура	Содержатся в Едином государственном реестре недвижимости			Определены в ходе выполнения комплексных кадастровых работ			Метод опреде ления коор динат	Формулы, примененные для расчета средней квадратической погрешности определения координат характерных точек (Mt), м, с подставленными в такие формулы значениями и итоговые (вычисленные) значения Mt, м
	Координаты, м		Ради ус, м	Координаты, м		Ради ус, м		
	X	Y	R	X	Y	R		
1	2	3	4	5	6	7	8	9
								-
н250	-	-	-	582767.65	2182066.85	-	Метод спутниковых геодезических измерений (определений)	0.1
н260	-	-	-	582773.19	2182064.88	-	Метод спутниковых геодезических измерений (определений)	0.1
н270	-	-	-	582773.62	2182065.93	-	Метод спутниковых геодезических измерений (определений)	0.1
н280	-	-	-	582774.78	2182065.57	-	Метод спутниковых геодезических измерений (определений)	0.1
н290	-	-	-	582775.36	2182067.10	-	Метод спутниковых геодезических измерений (определений)	0.1
н300	-	-	-	582776.24	2182066.80	-	Метод спутниковых геодезических измерений (определений)	0.1
н310	-	-	-	582778.70	2182073.80	-	Метод спутниковых геодезических измерений (определений)	0.1
н320	-	-	-	582771.22	2182076.55	-	Метод спутниковых геодезических измерений (определений)	0.1
н250	-	-	-	582767.65	2182066.85	-	Метод спутниковых геодезических измерений (определений)	0.1

2. Сведения о характеристиках объекта недвижимости с кадастровым номером : 53:23:7501602:145 :

№ п/п	Наименование характеристики	Значение характеристики
1	2	3
1.	Вид объекта недвижимости	здание
2.	Ранее присвоенный государственный учетный номер (инвентарный) здания, сооружения, объекта незавершенного строительства	-
3.	Кадастровый номер земельного участка (земельных участков), в границах которого (которых) расположены здание, сооружение, объект незавершенного строительства	-
4.	Уникальный учетный номер кадастрового квартала, в границах которого расположены здание, сооружение, объект незавершенного строительства	53:23:7501602
5.	Адрес здания, сооружения, объекта незавершенного строительства	Российская Федерация, Новгородская область, город Великий Новгород, улица Береговая
5.1.	Сведения о местоположении здания, сооружения, объекта незавершенного строительства (при отсутствии адреса) в структурированном в соответствии с федеральной информационной адресной системой виде	-
5.2.	Дополнительные сведения о местоположении	-
6.	Иные сведения	-

3. Пояснения к сведениям об объекте недвижимости с кадастровым номером 53:23:7501602:145 :

1.	-
----	---

**Описание местоположения зданий, сооружений,
объектов незавершенного строительства на земельном участке**

1. Сведения о характерных точках контура объекта недвижимости с кадастровым номером : 53:23:7501602:146 :

Система координат МСК-53, зона 2

Зона № 2

Обозначение характерных точек контура	Содержатся в Едином государственном реестре недвижимости			Определены в ходе выполнения комплексных кадастровых работ			Метод определения координат	Формулы, примененные для расчета средней квадратической погрешности определения координат характерных точек (Mt), м, с подставленными в такие формулы значениями и итоговые (вычисленные) значения Mt, м
	Координаты, м		Радиус, м	Координаты, м		Радиус, м		
	X	Y	R	X	Y	R		
1	2	3	4	5	6	7	8	9
								-
н330	-	-	-	582713.21	2182056.60	-	Метод спутниковых геодезических измерений (определений)	0.1
н340	-	-	-	582721.41	2182052.40	-	Метод спутниковых геодезических измерений (определений)	0.1
н350	-	-	-	582725.31	2182060.22	-	Метод спутниковых геодезических измерений (определений)	0.1
н360	-	-	-	582717.23	2182064.48	-	Метод спутниковых геодезических измерений (определений)	0.1
н330	-	-	-	582713.21	2182056.60	-	Метод спутниковых геодезических измерений (определений)	0.1

2. Сведения о характеристиках объекта недвижимости с кадастровым номером : 53:23:7501602:146 :

№ п/п	Наименование характеристики	Значение характеристики
1	2	3
1.	Вид объекта недвижимости	здание
2.	Ранее присвоенный государственный учетный номер (инвентарный) здания, сооружения, объекта незавершенного строительства	-
3.	Кадастровый номер земельного участка (земельных участков), в границах которого (которых) расположены здание, сооружение, объект незавершенного строительства	-
4.	Уникальный учетный номер кадастрового квартала, в границах которого расположены здание, сооружение, объект незавершенного строительства	53:23:7501602

2. Сведения о характеристиках объекта недвижимости с кадастровым номером : 53:23:7501602:146 :

№ п/п	Наименование характеристики	Значение характеристики
1	2	3
5.	Адрес здания, сооружения, объекта незавершенного строительства	Российская Федерация, Новгородская область, город Великий Новгород, улица Береговая
5.1.	Сведения о местоположении здания, сооружения, объекта незавершенного строительства (при отсутствии адреса) в структурированном в соответствии с федеральной информационной адресной системой виде	-
5.2.	Дополнительные сведения о местоположении	-
6.	Иные сведения	-

3. Пояснения к сведениям об объекте недвижимости с кадастровым номером 53:23:7501602:146 :

1.	-
----	---

**Описание местоположения зданий, сооружений,
объектов незавершенного строительства на земельном участке**

1. Сведения о характерных точках контура объекта недвижимости с кадастровым номером : 53:23:7501602:147 :

Система координат МСК-53, зона 2

Зона № 2

Обозначение характерных точек контура	Содержатся в Едином государственном реестре недвижимости			Определены в ходе выполнения комплексных кадастровых работ			Метод определения координат	Формулы, примененные для расчета средней квадратической погрешности определения координат характерных точек (Mt), м, с подставленными в такие формулы значениями и итоговые (вычисленные) значения Mt, м
	Координаты, м		Радиус, м	Координаты, м		Радиус, м		
	X	Y	R	X	Y	R		
1	2	3	4	5	6	7	8	9
								-
н370	-	-	-	582749.31	2182089.14	-	Метод спутниковых геодезических измерений (определений)	0.1
н380	-	-	-	582734.66	2182095.19	-	Метод спутниковых геодезических измерений (определений)	0.1
н390	-	-	-	582730.96	2182087.01	-	Метод спутниковых геодезических измерений (определений)	0.1
н400	-	-	-	582745.61	2182080.84	-	Метод спутниковых геодезических измерений (определений)	0.1
н370	-	-	-	582749.31	2182089.14	-	Метод спутниковых геодезических измерений (определений)	0.1

2. Сведения о характеристиках объекта недвижимости с кадастровым номером : 53:23:7501602:147 :

№ п/п	Наименование характеристики	Значение характеристики
1	2	3
1.	Вид объекта недвижимости	здание
2.	Ранее присвоенный государственный учетный номер (инвентарный) здания, сооружения, объекта незавершенного строительства	-
3.	Кадастровый номер земельного участка (земельных участков), в границах которого (которых) расположены здание, сооружение, объект незавершенного строительства	-
4.	Уникальный учетный номер кадастрового квартала, в границах которого расположены здание, сооружение, объект незавершенного строительства	53:23:7501602

2. Сведения о характеристиках объекта недвижимости с кадастровым номером : 53:23:7501602:147 :

№ п/п	Наименование характеристики	Значение характеристики
1	2	3
5.	Адрес здания, сооружения, объекта незавершенного строительства	Российская Федерация, Новгородская область, город Великий Новгород, улица Береговая
5.1.	Сведения о местоположении здания, сооружения, объекта незавершенного строительства (при отсутствии адреса) в структурированном в соответствии с федеральной информационной адресной системой виде	-
5.2.	Дополнительные сведения о местоположении	-
6.	Иные сведения	-

3. Пояснения к сведениям об объекте недвижимости с кадастровым номером 53:23:7501602:147 :

1.	-
----	---

--	--

**Описание местоположения зданий, сооружений,
объектов незавершенного строительства на земельном участке**

1. Сведения о характерных точках контура объекта недвижимости с кадастровым номером : 53:23:7501602:149 :

Система координат МСК-53, зона 2

Зона № 2

Обозначение характерных точек контура	Содержатся в Едином государственном реестре недвижимости			Определены в ходе выполнения комплексных кадастровых работ			Метод определения координат	Формулы, примененные для расчета средней квадратической погрешности определения координат характерных точек (Mt), м, с подставленными в такие формулы значениями и итоговые (вычисленные) значения Mt, м
	Координаты, м		Радиус, м	Координаты, м		Радиус, м		
	X	Y	R	X	Y	R		
1	2	3	4	5	6	7	8	9
								-
н410	-	-	-	582369.34	2181737.00	-	Метод спутниковых геодезических измерений (определений)	0.1
н420	-	-	-	582373.38	2181728.93	-	Метод спутниковых геодезических измерений (определений)	0.1
н430	-	-	-	582384.13	2181734.28	-	Метод спутниковых геодезических измерений (определений)	0.1
н440	-	-	-	582380.12	2181742.33	-	Метод спутниковых геодезических измерений (определений)	0.1
н410	-	-	-	582369.34	2181737.00	-	Метод спутниковых геодезических измерений (определений)	0.1

2. Сведения о характеристиках объекта недвижимости с кадастровым номером : 53:23:7501602:149 :

№ п/п	Наименование характеристики	Значение характеристики
1	2	3
1.	Вид объекта недвижимости	здание
2.	Ранее присвоенный государственный учетный номер (инвентарный) здания, сооружения, объекта незавершенного строительства	-
3.	Кадастровый номер земельного участка (земельных участков), в границах которого (которых) расположены здание, сооружение, объект незавершенного строительства	-
4.	Уникальный учетный номер кадастрового квартала, в границах которого расположены здание, сооружение, объект незавершенного строительства	53:23:7501602

2. Сведения о характеристиках объекта недвижимости с кадастровым номером : 53:23:7501602:149 :

№ п/п	Наименование характеристики	Значение характеристики
1	2	3
5.	Адрес здания, сооружения, объекта незавершенного строительства	Российская Федерация, Новгородская область, город Великий Новгород, улица Водников
5.1.	Сведения о местоположении здания, сооружения, объекта незавершенного строительства (при отсутствии адреса) в структурированном в соответствии с федеральной информационной адресной системой виде	-
5.2.	Дополнительные сведения о местоположении	-
6.	Иные сведения	-

3. Пояснения к сведениям об объекте недвижимости с кадастровым номером 53:23:7501602:149 :

1.	-
----	---

Описание местоположения зданий, сооружений, объектов незавершенного строительства на земельном участке

1. Сведения о характерных точках контура объекта недвижимости с кадастровым номером : 53:23:7501602:150 :

Система координат МСК-53, зона 2

Зона № 2

Обозначение характерных точек контура	Содержатся в Едином государственном реестре недвижимости			Определены в ходе выполнения комплексных кадастровых работ			Метод определения координат	Формулы, примененные для расчета средней квадратической погрешности определения координат характерных точек (Mt), м, с подставленными в такие формулы значениями и итоговые (вычисленные) значения Mt, м
	Координаты, м		Радиус, м	Координаты, м		Радиус, м		
	X	Y	R	X	Y	R		
1	2	3	4	5	6	7	8	9
								-
н450	-	-	-	582437.44	2181770.43	-	Метод спутниковых геодезических измерений (определений)	0.1
н460	-	-	-	582429.14	2181764.89	-	Метод спутниковых геодезических измерений (определений)	0.1
н470	-	-	-	582436.39	2181754.25	-	Метод спутниковых геодезических измерений (определений)	0.1
н480	-	-	-	582443.09	2181758.75	-	Метод спутниковых геодезических измерений (определений)	0.1
н490	-	-	-	582440.09	2181763.20	-	Метод спутниковых геодезических измерений (определений)	0.1
н500	-	-	-	582441.66	2181764.28	-	Метод спутниковых геодезических измерений (определений)	0.1
н450	-	-	-	582437.44	2181770.43	-	Метод спутниковых геодезических измерений (определений)	0.1

2. Сведения о характеристиках объекта недвижимости с кадастровым номером : 53:23:7501602:150 :

№ п/п	Наименование характеристики	Значение характеристики
1	2	3
1.	Вид объекта недвижимости	здание

2. Сведения о характеристиках объекта недвижимости с кадастровым номером : 53:23:7501602:150 :

№ п/п	Наименование характеристики	Значение характеристики
1	2	3
2.	Ранее присвоенный государственный учетный номер (инвентарный) здания, сооружения, объекта незавершенного строительства	-
3.	Кадастровый номер земельного участка (земельных участков), в границах которого (которых) расположены здание, сооружение, объект незавершенного строительства	-
4.	Уникальный учетный номер кадастрового квартала, в границах которого расположены здание, сооружение, объект незавершенного строительства	53:23:7501602
5.	Адрес здания, сооружения, объекта незавершенного строительства	Российская Федерация, Новгородская область, город Великий Новгород, улица Водников
5.1.	Сведения о местоположении здания, сооружения, объекта незавершенного строительства (при отсутствии адреса) в структурированном в соответствии с федеральной информационной адресной системой виде	-
5.2.	Дополнительные сведения о местоположении	-
6.	Иные сведения	-

3. Пояснения к сведениям об объекте недвижимости с кадастровым номером 53:23:7501602:150 :

1.	-
----	---

Описание местоположения зданий, сооружений, объектов незавершенного строительства на земельном участке

1. Сведения о характерных точках контура объекта недвижимости с кадастровым номером : 53:23:7501602:151 :

Система координат МСК-53, зона 2

Зона № 2

Обозначение характерных точек контура	Содержатся в Едином государственном реестре недвижимости			Определены в ходе выполнения комплексных кадастровых работ			Метод определения координат	Формулы, примененные для расчета средней квадратической погрешности определения координат характерных точек (Mt), м, с подставленными в такие формулы значениями и итоговые (вычисленные) значения Mt, м
	Координаты, м		Радиус, м	Координаты, м		Радиус, м		
	X	Y	R	X	Y	R		
1	2	3	4	5	6	7	8	9
								-
н510	-	-	-	582486.30	2181875.63	-	Метод спутниковых геодезических измерений (определений)	0.1
н520	-	-	-	582493.64	2181868.77	-	Метод спутниковых геодезических измерений (определений)	0.1
н530	-	-	-	582499.51	2181875.18	-	Метод спутниковых геодезических измерений (определений)	0.1
н540	-	-	-	582496.18	2181878.31	-	Метод спутниковых геодезических измерений (определений)	0.1
н550	-	-	-	582499.01	2181881.45	-	Метод спутниковых геодезических измерений (определений)	0.1
н560	-	-	-	582494.95	2181885.17	-	Метод спутниковых геодезических измерений (определений)	0.1
н510	-	-	-	582486.30	2181875.63	-	Метод спутниковых геодезических измерений (определений)	0.1

2. Сведения о характеристиках объекта недвижимости с кадастровым номером : 53:23:7501602:151 :

№ п/п	Наименование характеристики	Значение характеристики
1	2	3
1.	Вид объекта недвижимости	здание

2. Сведения о характеристиках объекта недвижимости с кадастровым номером : 53:23:7501602:151 :

№ п/п	Наименование характеристики	Значение характеристики
1	2	3
2.	Ранее присвоенный государственный учетный номер (инвентарный) здания, сооружения, объекта незавершенного строительства	-
3.	Кадастровый номер земельного участка (земельных участков), в границах которого (которых) расположены здание, сооружение, объект незавершенного строительства	-
4.	Уникальный учетный номер кадастрового квартала, в границах которого расположены здание, сооружение, объект незавершенного строительства	53:23:7501602
5.	Адрес здания, сооружения, объекта незавершенного строительства	Российская Федерация, Новгородская область, город Великий Новгород, улица Водников
5.1.	Сведения о местоположении здания, сооружения, объекта незавершенного строительства (при отсутствии адреса) в структурированном в соответствии с федеральной информационной адресной системой виде	-
5.2.	Дополнительные сведения о местоположении	-
6.	Иные сведения	-

3. Пояснения к сведениям об объекте недвижимости с кадастровым номером 53:23:7501602:151 :

1.	-
----	---

**Описание местоположения зданий, сооружений,
объектов незавершенного строительства на земельном участке**

**1. Сведения о характерных точках контура объекта недвижимости
с кадастровым номером : 53:23:7501602:153 :**

Система координат МСК-53, зона 2

Зона № 2

Обозначение характерных точек контура	Содержатся в Едином государственном реестре недвижимости			Определены в ходе выполнения комплексных кадастровых работ			Метод опреде ления коор динат	Формулы, примененные для расчета средней квадратической погрешности определения координат характерных точек (Mt), м, с подставленными в такие формулы значениями и итоговые (вычисленные) значения Mt, м
	Координаты, м		Ради ус, м	Координаты, м		Ради ус, м		
	X	Y	R	X	Y	R		
1	2	3	4	5	6	7	8	9
								-
н570	-	-	-	582551.95	2181899.03	-	Метод спутниковых геодезических измерений (определений)	0.1
н580	-	-	-	582548.27	2181894.24	-	Метод спутниковых геодезических измерений (определений)	0.1
н590	-	-	-	582557.35	2181887.19	-	Метод спутниковых геодезических измерений (определений)	0.1
н600	-	-	-	582561.06	2181892.04	-	Метод спутниковых геодезических измерений (определений)	0.1
н570	-	-	-	582551.95	2181899.03	-	Метод спутниковых геодезических измерений (определений)	0.1

**2. Сведения о характеристиках объекта недвижимости
с кадастровым номером : 53:23:7501602:153 :**

№ п/п	Наименование характеристики	Значение характеристики
1	2	3
1.	Вид объекта недвижимости	здание
2.	Ранее присвоенный государственный учетный номер (инвентарный) здания, сооружения, объекта незавершенного строительства	-
3.	Кадастровый номер земельного участка (земельных участков), в границах которого (которых) расположены здание, сооружение, объект незавершенного строительства	-
4.	Уникальный учетный номер кадастрового квартала, в границах которого расположены здание, сооружение, объект незавершенного строительства	53:23:7501602

2. Сведения о характеристиках объекта недвижимости с кадастровым номером : 53:23:7501602:153 :

№ п/п	Наименование характеристики	Значение характеристики
1	2	3
5.	Адрес здания, сооружения, объекта незавершенного строительства	Российская Федерация, Новгородская область, город Великий Новгород, улица Водников
5.1.	Сведения о местоположении здания, сооружения, объекта незавершенного строительства (при отсутствии адреса) в структурированном в соответствии с федеральной информационной адресной системой виде	-
5.2.	Дополнительные сведения о местоположении	-
6.	Иные сведения	-

3. Пояснения к сведениям об объекте недвижимости с кадастровым номером 53:23:7501602:153 :

1.	-
----	---

**Описание местоположения зданий, сооружений,
объектов незавершенного строительства на земельном участке**

**1. Сведения о характерных точках контура объекта недвижимости
с кадастровым номером : 53:23:7501602:154 :**

Система координат МСК-53, зона 2

Зона № 2

Обозначение характерных точек контура	Содержатся в Едином государственном реестре недвижимости			Определены в ходе выполнения комплексных кадастровых работ			Метод опреде ления коор динат	Формулы, примененные для расчета средней квадратической погрешности определения координат характерных точек (Mt), м, с подставленными в такие формулы значениями и итоговые (вычисленные) значения Mt, м
	Координаты, м		Ради ус, м	Координаты, м		Ради ус, м		
	X	Y	R	X	Y	R		
1	2	3	4	5	6	7	8	9
нб1О	-	-	-	582565.94	2181977.80	-	Метод спутниковых геодезических измерений (определений)	0.1
нб2О	-	-	-	582558.14	2181982.23	-	Метод спутниковых геодезических измерений (определений)	0.1
нб3О	-	-	-	582554.92	2181976.47	-	Метод спутниковых геодезических измерений (определений)	0.1
нб4О	-	-	-	582562.78	2181972.13	-	Метод спутниковых геодезических измерений (определений)	0.1
нб1О	-	-	-	582565.94	2181977.80	-	Метод спутниковых геодезических измерений (определений)	0.1

**2. Сведения о характеристиках объекта недвижимости
с кадастровым номером : 53:23:7501602:154 :**

№ п/п	Наименование характеристики	Значение характеристики
1	2	3
1.	Вид объекта недвижимости	здание
2.	Ранее присвоенный государственный учетный номер (инвентарный) здания, сооружения, объекта незавершенного строительства	-
3.	Кадастровый номер земельного участка (земельных участков), в границах которого (которых) расположены здание, сооружение, объект незавершенного строительства	-
4.	Уникальный учетный номер кадастрового квартала, в границах которого расположены здание, сооружение, объект незавершенного строительства	53:23:7501602

2. Сведения о характеристиках объекта недвижимости с кадастровым номером : 53:23:7501602:154 :

№ п/п	Наименование характеристики	Значение характеристики
1	2	3
5.	Адрес здания, сооружения, объекта незавершенного строительства	Российская Федерация, Новгородская область, город Великий Новгород, улица Водников
5.1.	Сведения о местоположении здания, сооружения, объекта незавершенного строительства (при отсутствии адреса) в структурированном в соответствии с федеральной информационной адресной системой виде	-
5.2.	Дополнительные сведения о местоположении	-
6.	Иные сведения	-

3. Пояснения к сведениям об объекте недвижимости с кадастровым номером 53:23:7501602:154 :

1.	-
----	---

**Описание местоположения зданий, сооружений,
объектов незавершенного строительства на земельном участке**

**1. Сведения о характерных точках контура объекта недвижимости
с кадастровым номером : 53:23:7501602:156 :**

Система координат МСК-53, зона 2

Зона № 2

Обозначение характерных точек контура	Содержатся в Едином государственном реестре недвижимости			Определены в ходе выполнения комплексных кадастровых работ			Метод опреде ления коор динат	Формулы, примененные для расчета средней квадратической погрешности определения координат характерных точек (Mt), м, с подставленными в такие формулы значениями и итоговые (вычисленные) значения Mt, м
	Координаты, м		Ради ус, м	Координаты, м		Ради ус, м		
	X	Y	R	X	Y	R		
1	2	3	4	5	6	7	8	9
								-
н650	-	-	-	582608.28	2181992.13	-	Метод спутниковых геодезических измерений (определений)	0.1
н660	-	-	-	582605.27	2181986.22	-	Метод спутниковых геодезических измерений (определений)	0.1
н670	-	-	-	582615.69	2181981.11	-	Метод спутниковых геодезических измерений (определений)	0.1
н680	-	-	-	582618.67	2181987.03	-	Метод спутниковых геодезических измерений (определений)	0.1
н650	-	-	-	582608.28	2181992.13	-	Метод спутниковых геодезических измерений (определений)	0.1

**2. Сведения о характеристиках объекта недвижимости
с кадастровым номером : 53:23:7501602:156 :**

№ п/п	Наименование характеристики	Значение характеристики
1	2	3
1.	Вид объекта недвижимости	здание
2.	Ранее присвоенный государственный учетный номер (инвентарный) здания, сооружения, объекта незавершенного строительства	-
3.	Кадастровый номер земельного участка (земельных участков), в границах которого (которых) расположены здание, сооружение, объект незавершенного строительства	-
4.	Уникальный учетный номер кадастрового квартала, в границах которого расположены здание, сооружение, объект незавершенного строительства	53:23:7501602

2. Сведения о характеристиках объекта недвижимости с кадастровым номером : 53:23:7501602:156 :

№ п/п	Наименование характеристики	Значение характеристики
1	2	3
5.	Адрес здания, сооружения, объекта незавершенного строительства	Российская Федерация, Новгородская область, город Великий Новгород, улица Водников
5.1.	Сведения о местоположении здания, сооружения, объекта незавершенного строительства (при отсутствии адреса) в структурированном в соответствии с федеральной информационной адресной системой виде	-
5.2.	Дополнительные сведения о местоположении	-
6.	Иные сведения	-

3. Пояснения к сведениям об объекте недвижимости с кадастровым номером 53:23:7501602:156 :

1.	-
----	---

--	--

**Описание местоположения зданий, сооружений,
объектов незавершенного строительства на земельном участке**

**1. Сведения о характерных точках контура объекта недвижимости
с кадастровым номером : 53:23:7501602:157 :**

Система координат МСК-53, зона 2

Зона № 2

Обозначение характерных точек контура	Содержатся в Едином государственном реестре недвижимости			Определены в ходе выполнения комплексных кадастровых работ			Метод опреде ления коор динат	Формулы, примененные для расчета средней квадратической погрешности определения координат характерных точек (Mt), м, с подставленными в такие формулы значениями и итоговые (вычисленные) значения Mt, м
	Координаты, м		Ради ус, м	Координаты, м		Ради ус, м		
	X	Y	R	X	Y	R		
1	2	3	4	5	6	7	8	9
								-
н690	-	-	-	582633.14	2182003.02	-	Метод спутниковых геодезических измерений (определений)	0.1
н700	-	-	-	582637.61	2182011.14	-	Метод спутниковых геодезических измерений (определений)	0.1
н710	-	-	-	582629.27	2182016.08	-	Метод спутниковых геодезических измерений (определений)	0.1
н720	-	-	-	582624.61	2182007.92	-	Метод спутниковых геодезических измерений (определений)	0.1
н690	-	-	-	582633.14	2182003.02	-	Метод спутниковых геодезических измерений (определений)	0.1

**2. Сведения о характеристиках объекта недвижимости
с кадастровым номером : 53:23:7501602:157 :**

№ п/п	Наименование характеристики	Значение характеристики
1	2	3
1.	Вид объекта недвижимости	здание
2.	Ранее присвоенный государственный учетный номер (инвентарный) здания, сооружения, объекта незавершенного строительства	-
3.	Кадастровый номер земельного участка (земельных участков), в границах которого (которых) расположены здание, сооружение, объект незавершенного строительства	-
4.	Уникальный учетный номер кадастрового квартала, в границах которого расположены здание, сооружение, объект незавершенного строительства	53:23:7501602

2. Сведения о характеристиках объекта недвижимости с кадастровым номером : 53:23:7501602:157 :

№ п/п	Наименование характеристики	Значение характеристики
1	2	3
5.	Адрес здания, сооружения, объекта незавершенного строительства	Российская Федерация, Новгородская область, город Великий Новгород, улица Водников
5.1.	Сведения о местоположении здания, сооружения, объекта незавершенного строительства (при отсутствии адреса) в структурированном в соответствии с федеральной информационной адресной системой виде	-
5.2.	Дополнительные сведения о местоположении	-
6.	Иные сведения	-

3. Пояснения к сведениям об объекте недвижимости с кадастровым номером 53:23:7501602:157 :

1.	-
----	---

**Описание местоположения зданий, сооружений,
объектов незавершенного строительства на земельном участке**

**1. Сведения о характерных точках контура объекта недвижимости
с кадастровым номером : 53:23:7501602:158 :**

Система координат МСК-53, зона 2

Зона № 2

Обозначение характерных точек контура	Содержатся в Едином государственном реестре недвижимости			Определены в ходе выполнения комплексных кадастровых работ			Метод опреде ления коор динат	Формулы, примененные для расчета средней квадратической погрешности определения координат характерных точек (Mt), м, с подставленными в такие формулы значениями и итоговые (вычисленные) значения Mt, м
	Координаты, м		Ради ус, м	Координаты, м		Ради ус, м		
	X	Y	R	X	Y	R		
1	2	3	4	5	6	7	8	9
								-
н730	-	-	-	582623.06	2182083.74	-	Метод спутниковых геодезических измерений (определений)	0.1
н740	-	-	-	582611.45	2182089.62	-	Метод спутниковых геодезических измерений (определений)	0.1
н750	-	-	-	582607.44	2182081.81	-	Метод спутниковых геодезических измерений (определений)	0.1
н760	-	-	-	582619.12	2182075.75	-	Метод спутниковых геодезических измерений (определений)	0.1
н730	-	-	-	582623.06	2182083.74	-	Метод спутниковых геодезических измерений (определений)	0.1

**2. Сведения о характеристиках объекта недвижимости
с кадастровым номером : 53:23:7501602:158 :**

№ п/п	Наименование характеристики	Значение характеристики
1	2	3
1.	Вид объекта недвижимости	здание
2.	Ранее присвоенный государственный учетный номер (инвентарный) здания, сооружения, объекта незавершенного строительства	-
3.	Кадастровый номер земельного участка (земельных участков), в границах которого (которых) расположены здание, сооружение, объект незавершенного строительства	-
4.	Уникальный учетный номер кадастрового квартала, в границах которого расположены здание, сооружение, объект незавершенного строительства	53:23:7501602

2. Сведения о характеристиках объекта недвижимости с кадастровым номером : 53:23:7501602:158 :

№ п/п	Наименование характеристики	Значение характеристики
1	2	3
5.	Адрес здания, сооружения, объекта незавершенного строительства	Российская Федерация, Новгородская область, город Великий Новгород, улица Водников
5.1.	Сведения о местоположении здания, сооружения, объекта незавершенного строительства (при отсутствии адреса) в структурированном в соответствии с федеральной информационной адресной системой виде	-
5.2.	Дополнительные сведения о местоположении	-
6.	Иные сведения	-

3. Пояснения к сведениям об объекте недвижимости с кадастровым номером 53:23:7501602:158 :

1.	-
----	---

**Описание местоположения зданий, сооружений,
объектов незавершенного строительства на земельном участке**

**1. Сведения о характерных точках контура объекта недвижимости
с кадастровым номером : 53:23:7501602:160 :**

Система координат МСК-53, зона 2

Зона № 2

Обозначение характерных точек контура	Содержатся в Едином государственном реестре недвижимости			Определены в ходе выполнения комплексных кадастровых работ			Метод опреде ления коор динат	Формулы, примененные для расчета средней квадратической погрешности определения координат характерных точек (Mt), м, с подставленными в такие формулы значениями и итоговые (вычисленные) значения Mt, м
	Координаты, м		Ради ус, м	Координаты, м		Ради ус, м		
	X	Y	R	X	Y	R		
1	2	3	4	5	6	7	8	9
								-
н770	-	-	-	582659.76	2182067.72	-	Метод спутниковых геодезических измерений (определений)	0.1
н780	-	-	-	582650.51	2182072.41	-	Метод спутниковых геодезических измерений (определений)	0.1
н790	-	-	-	582646.23	2182064.17	-	Метод спутниковых геодезических измерений (определений)	0.1
н800	-	-	-	582655.63	2182059.55	-	Метод спутниковых геодезических измерений (определений)	0.1
н770	-	-	-	582659.76	2182067.72	-	Метод спутниковых геодезических измерений (определений)	0.1

**2. Сведения о характеристиках объекта недвижимости
с кадастровым номером : 53:23:7501602:160 :**

№ п/п	Наименование характеристики	Значение характеристики
1	2	3
1.	Вид объекта недвижимости	здание
2.	Ранее присвоенный государственный учетный номер (инвентарный) здания, сооружения, объекта незавершенного строительства	-
3.	Кадастровый номер земельного участка (земельных участков), в границах которого (которых) расположены здание, сооружение, объект незавершенного строительства	-
4.	Уникальный учетный номер кадастрового квартала, в границах которого расположены здание, сооружение, объект незавершенного строительства	53:23:7501602

2. Сведения о характеристиках объекта недвижимости с кадастровым номером : 53:23:7501602:160 :

№ п/п	Наименование характеристики	Значение характеристики
1	2	3
5.	Адрес здания, сооружения, объекта незавершенного строительства	Российская Федерация, Новгородская область, город Великий Новгород, улица Водников
5.1.	Сведения о местоположении здания, сооружения, объекта незавершенного строительства (при отсутствии адреса) в структурированном в соответствии с федеральной информационной адресной системой виде	-
5.2.	Дополнительные сведения о местоположении	-
6.	Иные сведения	-

3. Пояснения к сведениям об объекте недвижимости с кадастровым номером 53:23:7501602:160 :

1.	-
----	---

**Описание местоположения зданий, сооружений,
объектов незавершенного строительства на земельном участке**

**1. Сведения о характерных точках контура объекта недвижимости
с кадастровым номером : 53:23:7501602:162 :**

Система координат МСК-53, зона 2

Зона № 2

Обозначение характерных точек контура	Содержатся в Едином государственном реестре недвижимости			Определены в ходе выполнения комплексных кадастровых работ			Метод опреде ления коор динат	Формулы, примененные для расчета средней квадратической погрешности определения координат характерных точек (Mt), м, с подставленными в такие формулы значениями и итоговые (вычисленные) значения Mt, м
	Координаты, м		Ради ус, м	Координаты, м		Ради ус, м		
	X	Y	R	X	Y	R		
1	2	3	4	5	6	7	8	9
								-
н810	-	-	-	582717.14	2182173.92	-	Метод спутниковых геодезических измерений (определений)	0.1
н820	-	-	-	582706.92	2182179.17	-	Метод спутниковых геодезических измерений (определений)	0.1
н830	-	-	-	582703.94	2182173.04	-	Метод спутниковых геодезических измерений (определений)	0.1
н840	-	-	-	582714.12	2182167.75	-	Метод спутниковых геодезических измерений (определений)	0.1
н810	-	-	-	582717.14	2182173.92	-	Метод спутниковых геодезических измерений (определений)	0.1

**2. Сведения о характеристиках объекта недвижимости
с кадастровым номером : 53:23:7501602:162 :**

№ п/п	Наименование характеристики	Значение характеристики
1	2	3
1.	Вид объекта недвижимости	здание
2.	Ранее присвоенный государственный учетный номер (инвентарный) здания, сооружения, объекта незавершенного строительства	-
3.	Кадастровый номер земельного участка (земельных участков), в границах которого (которых) расположены здание, сооружение, объект незавершенного строительства	-
4.	Уникальный учетный номер кадастрового квартала, в границах которого расположены здание, сооружение, объект незавершенного строительства	53:23:7501602

2. Сведения о характеристиках объекта недвижимости с кадастровым номером : 53:23:7501602:162 :

№ п/п	Наименование характеристики	Значение характеристики
1	2	3
5.	Адрес здания, сооружения, объекта незавершенного строительства	Российская Федерация, Новгородская область, город Великий Новгород, улица Водников
5.1.	Сведения о местоположении здания, сооружения, объекта незавершенного строительства (при отсутствии адреса) в структурированном в соответствии с федеральной информационной адресной системой виде	-
5.2.	Дополнительные сведения о местоположении	-
6.	Иные сведения	-

3. Пояснения к сведениям об объекте недвижимости с кадастровым номером 53:23:7501602:162 :

1.	-
----	---

**Описание местоположения зданий, сооружений,
объектов незавершенного строительства на земельном участке**

1. Сведения о характерных точках контура объекта недвижимости с кадастровым номером : 53:23:7501602:164 :

Система координат МСК-53, зона 2

Зона № 2

Обозначение характерных точек контура	Содержатся в Едином государственном реестре недвижимости			Определены в ходе выполнения комплексных кадастровых работ			Метод определения координат	Формулы, примененные для расчета средней квадратической погрешности определения координат характерных точек (Mt), м, с подставленными в такие формулы значениями и итоговые (вычисленные) значения Mt, м
	Координаты, м		Радиус, м	Координаты, м		Радиус, м		
	X	Y	R	X	Y	R		
1	2	3	4	5	6	7	8	9
								-
н850	-	-	-	582419.56	2181844.42	-	Метод спутниковых геодезических измерений (определений)	0.1
н860	-	-	-	582414.48	2181849.09	-	Метод спутниковых геодезических измерений (определений)	0.1
н870	-	-	-	582407.25	2181840.21	-	Метод спутниковых геодезических измерений (определений)	0.1
н880	-	-	-	582412.61	2181836.03	-	Метод спутниковых геодезических измерений (определений)	0.1
н850	-	-	-	582419.56	2181844.42	-	Метод спутниковых геодезических измерений (определений)	0.1

2. Сведения о характеристиках объекта недвижимости с кадастровым номером : 53:23:7501602:164 :

№ п/п	Наименование характеристики	Значение характеристики
1	2	3
1.	Вид объекта недвижимости	здание
2.	Ранее присвоенный государственный учетный номер (инвентарный) здания, сооружения, объекта незавершенного строительства	-
3.	Кадастровый номер земельного участка (земельных участков), в границах которого (которых) расположены здание, сооружение, объект незавершенного строительства	-
4.	Уникальный учетный номер кадастрового квартала, в границах которого расположены здание, сооружение, объект незавершенного строительства	53:23:7501602

2. Сведения о характеристиках объекта недвижимости с кадастровым номером : 53:23:7501602:164 :

№ п/п	Наименование характеристики	Значение характеристики
1	2	3
5.	Адрес здания, сооружения, объекта незавершенного строительства	Российская Федерация, Новгородская область, город Великий Новгород, улица Водников
5.1.	Сведения о местоположении здания, сооружения, объекта незавершенного строительства (при отсутствии адреса) в структурированном в соответствии с федеральной информационной адресной системой виде	-
5.2.	Дополнительные сведения о местоположении	-
6.	Иные сведения	-

3. Пояснения к сведениям об объекте недвижимости с кадастровым номером 53:23:7501602:164 :

1.	-
----	---

**Описание местоположения зданий, сооружений,
объектов незавершенного строительства на земельном участке**

1. Сведения о характерных точках контура объекта недвижимости с кадастровым номером : 53:23:7501602:165 :

Система координат МСК-53, зона 2

Зона № 2

Обозначение характерных точек контура	Содержатся в Едином государственном реестре недвижимости			Определены в ходе выполнения комплексных кадастровых работ			Метод определения координат	Формулы, примененные для расчета средней квадратической погрешности определения координат характерных точек (Mt), м, с подставленными в такие формулы значениями и итоговые (вычисленные) значения Mt, м
	Координаты, м		Радиус, м	Координаты, м		Радиус, м		
	X	Y	R	X	Y	R		
1	2	3	4	5	6	7	8	9
								-
н890	-	-	-	582474.77	2181791.63	-	Метод спутниковых геодезических измерений (определений)	0.1
н900	-	-	-	582488.29	2181784.87	-	Метод спутниковых геодезических измерений (определений)	0.1
н910	-	-	-	582490.91	2181789.98	-	Метод спутниковых геодезических измерений (определений)	0.1
н920	-	-	-	582477.46	2181797.19	-	Метод спутниковых геодезических измерений (определений)	0.1
н890	-	-	-	582474.77	2181791.63	-	Метод спутниковых геодезических измерений (определений)	0.1

2. Сведения о характеристиках объекта недвижимости с кадастровым номером : 53:23:7501602:165 :

№ п/п	Наименование характеристики	Значение характеристики
1	2	3
1.	Вид объекта недвижимости	здание
2.	Ранее присвоенный государственный учетный номер (инвентарный) здания, сооружения, объекта незавершенного строительства	-
3.	Кадастровый номер земельного участка (земельных участков), в границах которого (которых) расположены здание, сооружение, объект незавершенного строительства	-
4.	Уникальный учетный номер кадастрового квартала, в границах которого расположены здание, сооружение, объект незавершенного строительства	53:23:7501602

2. Сведения о характеристиках объекта недвижимости с кадастровым номером : 53:23:7501602:165 :

№ п/п	Наименование характеристики	Значение характеристики
1	2	3
5.	Адрес здания, сооружения, объекта незавершенного строительства	Российская Федерация, Новгородская область, город Великий Новгород, улица Водников
5.1.	Сведения о местоположении здания, сооружения, объекта незавершенного строительства (при отсутствии адреса) в структурированном в соответствии с федеральной информационной адресной системой виде	-
5.2.	Дополнительные сведения о местоположении	-
6.	Иные сведения	-

3. Пояснения к сведениям об объекте недвижимости с кадастровым номером 53:23:7501602:165 :

1.	-
----	---

**Описание местоположения зданий, сооружений,
объектов незавершенного строительства на земельном участке**

**1. Сведения о характерных точках контура объекта недвижимости
с кадастровым номером : 53:23:7501602:166 :**

Система координат МСК-53, зона 2

Зона № 2

Обозначение характерных точек контура	Содержатся в Едином государственном реестре недвижимости			Определены в ходе выполнения комплексных кадастровых работ			Метод опреде ления коор динат	Формулы, примененные для расчета средней квадратической погрешности определения координат характерных точек (Mt), м, с подставленными в такие формулы значениями и итоговые (вычисленные) значения Mt, м
	Координаты, м		Ради ус, м	Координаты, м		Ради ус, м		
	X	Y	R	X	Y	R		
1	2	3	4	5	6	7	8	9
								-
н930	-	-	-	582534.39	2181919.95	-	Метод спутниковых геодезических измерений (определений)	0.1
н940	-	-	-	582525.02	2181925.22	-	Метод спутниковых геодезических измерений (определений)	0.1
н950	-	-	-	582521.81	2181919.51	-	Метод спутниковых геодезических измерений (определений)	0.1
н960	-	-	-	582531.17	2181914.24	-	Метод спутниковых геодезических измерений (определений)	0.1
н930	-	-	-	582534.39	2181919.95	-	Метод спутниковых геодезических измерений (определений)	0.1

**2. Сведения о характеристиках объекта недвижимости
с кадастровым номером : 53:23:7501602:166 :**

№ п/п	Наименование характеристики	Значение характеристики
1	2	3
1.	Вид объекта недвижимости	здание
2.	Ранее присвоенный государственный учетный номер (инвентарный) здания, сооружения, объекта незавершенного строительства	-
3.	Кадастровый номер земельного участка (земельных участков), в границах которого (которых) расположены здание, сооружение, объект незавершенного строительства	-
4.	Уникальный учетный номер кадастрового квартала, в границах которого расположены здание, сооружение, объект незавершенного строительства	53:23:7501602

2. Сведения о характеристиках объекта недвижимости с кадастровым номером : 53:23:7501602:166 :

№ п/п	Наименование характеристики	Значение характеристики
1	2	3
5.	Адрес здания, сооружения, объекта незавершенного строительства	Российская Федерация, Новгородская область, город Великий Новгород, улица Водников
5.1.	Сведения о местоположении здания, сооружения, объекта незавершенного строительства (при отсутствии адреса) в структурированном в соответствии с федеральной информационной адресной системой виде	-
5.2.	Дополнительные сведения о местоположении	-
6.	Иные сведения	-

3. Пояснения к сведениям об объекте недвижимости с кадастровым номером 53:23:7501602:166 :

1.	-
----	---

**Описание местоположения зданий, сооружений,
объектов незавершенного строительства на земельном участке**

**1. Сведения о характерных точках контура объекта недвижимости
с кадастровым номером : 53:23:7501602:167 :**

Система координат МСК-53, зона 2

Зона № 2

Обозначение характерных точек контура	Содержатся в Едином государственном реестре недвижимости			Определены в ходе выполнения комплексных кадастровых работ			Метод опреде ления коор динат	Формулы, примененные для расчета средней квадратической погрешности определения координат характерных точек (Mt), м, с подставленными в такие формулы значениями и итоговые (вычисленные) значения Mt, м
	Координаты, м		Ради ус, м	Координаты, м		Ради ус, м		
	X	Y	R	X	Y	R		
1	2	3	4	5	6	7	8	9
								-
н970	-	-	-	582534.21	2181875.34	-	Метод спутниковых геодезических измерений (определений)	0.1
н980	-	-	-	582529.94	2181870.01	-	Метод спутниковых геодезических измерений (определений)	0.1
н990	-	-	-	582538.64	2181862.86	-	Метод спутниковых геодезических измерений (определений)	0.1
н1000	-	-	-	582542.95	2181868.15	-	Метод спутниковых геодезических измерений (определений)	0.1
н970	-	-	-	582534.21	2181875.34	-	Метод спутниковых геодезических измерений (определений)	0.1

**2. Сведения о характеристиках объекта недвижимости
с кадастровым номером : 53:23:7501602:167 :**

№ п/п	Наименование характеристики	Значение характеристики
1	2	3
1.	Вид объекта недвижимости	здание
2.	Ранее присвоенный государственный учетный номер (инвентарный) здания, сооружения, объекта незавершенного строительства	-
3.	Кадастровый номер земельного участка (земельных участков), в границах которого (которых) расположены здание, сооружение, объект незавершенного строительства	-
4.	Уникальный учетный номер кадастрового квартала, в границах которого расположены здание, сооружение, объект незавершенного строительства	53:23:7501602

2. Сведения о характеристиках объекта недвижимости с кадастровым номером : 53:23:7501602:167 :

№ п/п	Наименование характеристики	Значение характеристики
1	2	3
5.	Адрес здания, сооружения, объекта незавершенного строительства	Российская Федерация, Новгородская область, город Великий Новгород, улица Водников
5.1.	Сведения о местоположении здания, сооружения, объекта незавершенного строительства (при отсутствии адреса) в структурированном в соответствии с федеральной информационной адресной системой виде	-
5.2.	Дополнительные сведения о местоположении	-
6.	Иные сведения	-

3. Пояснения к сведениям об объекте недвижимости с кадастровым номером 53:23:7501602:167 :

1.	-
----	---

**Описание местоположения зданий, сооружений,
объектов незавершенного строительства на земельном участке**

1. Сведения о характерных точках контура объекта недвижимости с кадастровым номером : 53:23:7501602:168 :

Система координат МСК-53, зона 2

Зона № 2

Обозначение характерных точек контура	Содержатся в Едином государственном реестре недвижимости			Определены в ходе выполнения комплексных кадастровых работ			Метод определения координат	Формулы, примененные для расчета средней квадратической погрешности определения координат характерных точек (Mt), м, с подставленными в такие формулы значениями и итоговые (вычисленные) значения Mt, м
	Координаты, м		Радиус, м	Координаты, м		Радиус, м		
	X	Y	R	X	Y	R		
1	2	3	4	5	6	7	8	9
								-
н101О	-	-	-	582431.52	2181682.15	-	Метод спутниковых геодезических измерений (определений)	0.1
н102О	-	-	-	582422.86	2181699.08	-	Метод спутниковых геодезических измерений (определений)	0.1
н103О	-	-	-	582416.95	2181696.05	-	Метод спутниковых геодезических измерений (определений)	0.1
н104О	-	-	-	582425.66	2181679.22	-	Метод спутниковых геодезических измерений (определений)	0.1
н101О	-	-	-	582431.52	2181682.15	-	Метод спутниковых геодезических измерений (определений)	0.1

2. Сведения о характеристиках объекта недвижимости с кадастровым номером : 53:23:7501602:168 :

№ п/п	Наименование характеристики	Значение характеристики
1	2	3
1.	Вид объекта недвижимости	здание
2.	Ранее присвоенный государственный учетный номер (инвентарный) здания, сооружения, объекта незавершенного строительства	-
3.	Кадастровый номер земельного участка (земельных участков), в границах которого (которых) расположены здание, сооружение, объект незавершенного строительства	-
4.	Уникальный учетный номер кадастрового квартала, в границах которого расположены здание, сооружение, объект незавершенного строительства	53:23:7501602

2. Сведения о характеристиках объекта недвижимости с кадастровым номером : 53:23:7501602:168 :

№ п/п	Наименование характеристики	Значение характеристики
1	2	3
5.	Адрес здания, сооружения, объекта незавершенного строительства	Российская Федерация, Новгородская область, город Великий Новгород, улица Береговая
5.1.	Сведения о местоположении здания, сооружения, объекта незавершенного строительства (при отсутствии адреса) в структурированном в соответствии с федеральной информационной адресной системой виде	-
5.2.	Дополнительные сведения о местоположении	-
6.	Иные сведения	-

3. Пояснения к сведениям об объекте недвижимости с кадастровым номером 53:23:7501602:168 :

1.	-
----	---

**Описание местоположения зданий, сооружений,
объектов незавершенного строительства на земельном участке**

1. Сведения о характерных точках контура объекта недвижимости с кадастровым номером : 53:23:7501602:170 :

Система координат МСК-53, зона 2

Зона № 2

Обозначение характерных точек контура	Содержатся в Едином государственном реестре недвижимости			Определены в ходе выполнения комплексных кадастровых работ			Метод определения координат	Формулы, примененные для расчета средней квадратической погрешности определения координат характерных точек (Mt), м, с подставленными в такие формулы значениями и итоговые (вычисленные) значения Mt, м
	Координаты, м		Радиус, м	Координаты, м		Радиус, м		
	X	Y	R	X	Y	R		
1	2	3	4	5	6	7	8	9
								-
н1050	-	-	-	582756.84	2182037.05	-	Метод спутниковых геодезических измерений (определений)	0.1
н1060	-	-	-	582766.83	2182033.39	-	Метод спутниковых геодезических измерений (определений)	0.1
н1070	-	-	-	582769.18	2182039.81	-	Метод спутниковых геодезических измерений (определений)	0.1
н1080	-	-	-	582759.30	2182043.59	-	Метод спутниковых геодезических измерений (определений)	0.1
н1050	-	-	-	582756.84	2182037.05	-	Метод спутниковых геодезических измерений (определений)	0.1

2. Сведения о характеристиках объекта недвижимости с кадастровым номером : 53:23:7501602:170 :

№ п/п	Наименование характеристики	Значение характеристики
1	2	3
1.	Вид объекта недвижимости	здание
2.	Ранее присвоенный государственный учетный номер (инвентарный) здания, сооружения, объекта незавершенного строительства	-
3.	Кадастровый номер земельного участка (земельных участков), в границах которого (которых) расположены здание, сооружение, объект незавершенного строительства	-
4.	Уникальный учетный номер кадастрового квартала, в границах которого расположены здание, сооружение, объект незавершенного строительства	53:23:7501602

2. Сведения о характеристиках объекта недвижимости с кадастровым номером : 53:23:7501602:170 :

№ п/п	Наименование характеристики	Значение характеристики
1	2	3
5.	Адрес здания, сооружения, объекта незавершенного строительства	Российская Федерация, Новгородская область, город Великий Новгород, улица Береговая
5.1.	Сведения о местоположении здания, сооружения, объекта незавершенного строительства (при отсутствии адреса) в структурированном в соответствии с федеральной информационной адресной системой виде	-
5.2.	Дополнительные сведения о местоположении	-
6.	Иные сведения	-

3. Пояснения к сведениям об объекте недвижимости с кадастровым номером 53:23:7501602:170 :

1.	-
----	---

**Описание местоположения зданий, сооружений,
объектов незавершенного строительства на земельном участке**

**1. Сведения о характерных точках контура объекта недвижимости
с кадастровым номером : 53:23:7501602:171 :**

Система координат МСК-53, зона 2

Зона № 2

Обозначение характерных точек контура	Содержатся в Едином государственном реестре недвижимости			Определены в ходе выполнения комплексных кадастровых работ			Метод опреде ления коор динат	Формулы, примененные для расчета средней квадратической погрешности определения координат характерных точек (Mt), м, с подставленными в такие формулы значениями и итоговые (вычисленные) значения Mt, м
	Координаты, м		Ради ус, м	Координаты, м		Ради ус, м		
	X	Y	R	X	Y	R		
1	2	3	4	5	6	7	8	9
								-
н109О	-	-	-	582720.96	2182033.92	-	Метод спутниковых геодезических измерений (определений)	0.1
н110О	-	-	-	582710.34	2182039.14	-	Метод спутниковых геодезических измерений (определений)	0.1
н111О	-	-	-	582707.44	2182032.88	-	Метод спутниковых геодезических измерений (определений)	0.1
н112О	-	-	-	582718.10	2182027.70	-	Метод спутниковых геодезических измерений (определений)	0.1
н109О	-	-	-	582720.96	2182033.92	-	Метод спутниковых геодезических измерений (определений)	0.1

**2. Сведения о характеристиках объекта недвижимости
с кадастровым номером : 53:23:7501602:171 :**

№ п/п	Наименование характеристики	Значение характеристики
1	2	3
1.	Вид объекта недвижимости	здание
2.	Ранее присвоенный государственный учетный номер (инвентарный) здания, сооружения, объекта незавершенного строительства	-
3.	Кадастровый номер земельного участка (земельных участков), в границах которого (которых) расположены здание, сооружение, объект незавершенного строительства	-
4.	Уникальный учетный номер кадастрового квартала, в границах которого расположены здание, сооружение, объект незавершенного строительства	53:23:7501602

2. Сведения о характеристиках объекта недвижимости с кадастровым номером : 53:23:7501602:171 :

№ п/п	Наименование характеристики	Значение характеристики
1	2	3
5.	Адрес здания, сооружения, объекта незавершенного строительства	Российская Федерация, Новгородская область, город Великий Новгород, улица Береговая
5.1.	Сведения о местоположении здания, сооружения, объекта незавершенного строительства (при отсутствии адреса) в структурированном в соответствии с федеральной информационной адресной системой виде	-
5.2.	Дополнительные сведения о местоположении	-
6.	Иные сведения	-

3. Пояснения к сведениям об объекте недвижимости с кадастровым номером 53:23:7501602:171 :

1.	-
----	---

**Описание местоположения зданий, сооружений,
объектов незавершенного строительства на земельном участке**

1. Сведения о характерных точках контура объекта недвижимости с кадастровым номером : 53:23:7501602:172 :

Система координат МСК-53, зона 2

Зона № 2

Обозначение характерных точек контура	Содержатся в Едином государственном реестре недвижимости			Определены в ходе выполнения комплексных кадастровых работ			Метод определения координат	Формулы, примененные для расчета средней квадратической погрешности определения координат характерных точек (Mt), м, с подставленными в такие формулы значениями и итоговые (вычисленные) значения Mt, м
	Координаты, м		Радиус, м	Координаты, м		Радиус, м		
	X	Y	R	X	Y	R		
1	2	3	4	5	6	7	8	9
								-
н1130	-	-	-	582414.16	2181729.58	-	Метод спутниковых геодезических измерений (определений)	0.1
н1140	-	-	-	582407.49	2181726.21	-	Метод спутниковых геодезических измерений (определений)	0.1
н1150	-	-	-	582412.05	2181717.11	-	Метод спутниковых геодезических измерений (определений)	0.1
н1160	-	-	-	582418.82	2181720.62	-	Метод спутниковых геодезических измерений (определений)	0.1
н1130	-	-	-	582414.16	2181729.58	-	Метод спутниковых геодезических измерений (определений)	0.1

2. Сведения о характеристиках объекта недвижимости с кадастровым номером : 53:23:7501602:172 :

№ п/п	Наименование характеристики	Значение характеристики
1	2	3
1.	Вид объекта недвижимости	здание
2.	Ранее присвоенный государственный учетный номер (инвентарный) здания, сооружения, объекта незавершенного строительства	-
3.	Кадастровый номер земельного участка (земельных участков), в границах которого (которых) расположены здание, сооружение, объект незавершенного строительства	-
4.	Уникальный учетный номер кадастрового квартала, в границах которого расположены здание, сооружение, объект незавершенного строительства	53:23:7501602

2. Сведения о характеристиках объекта недвижимости с кадастровым номером : 53:23:7501602:172 :

№ п/п	Наименование характеристики	Значение характеристики
1	2	3
5.	Адрес здания, сооружения, объекта незавершенного строительства	Российская Федерация, 173011, Новгородская область, городской округ Великий Новгород, город Великий Новгород, улица Водников
5.1.	Сведения о местоположении здания, сооружения, объекта незавершенного строительства (при отсутствии адреса) в структурированном в соответствии с федеральной информационной адресной системой виде	-
5.2.	Дополнительные сведения о местоположении	-
6.	Иные сведения	-

3. Пояснения к сведениям об объекте недвижимости с кадастровым номером 53:23:7501602:172 :

1.	-
----	---

**Описание местоположения зданий, сооружений,
объектов незавершенного строительства на земельном участке**

**1. Сведения о характерных точках контура объекта недвижимости
с кадастровым номером : 53:23:7501602:173 :**

Система координат МСК-53, зона 2

Зона № 2

Обозначение характерных точек контура	Содержатся в Едином государственном реестре недвижимости			Определены в ходе выполнения комплексных кадастровых работ			Метод опреде ления коор динат	Формулы, примененные для расчета средней квадратической погрешности определения координат характерных точек (Mt), м, с подставленными в такие формулы значениями и итоговые (вычисленные) значения Mt, м
	Координаты, м		Ради ус, м	Координаты, м		Ради ус, м		
	X	Y	R	X	Y	R		
1	2	3	4	5	6	7	8	9
								-
н1170	-	-	-	582455.09	2181786.39	-	Метод спутниковых геодезических измерений (определений)	0.1
н1180	-	-	-	582449.90	2181781.37	-	Метод спутниковых геодезических измерений (определений)	0.1
н1190	-	-	-	582458.23	2181772.99	-	Метод спутниковых геодезических измерений (определений)	0.1
н1200	-	-	-	582463.35	2181778.08	-	Метод спутниковых геодезических измерений (определений)	0.1
н1170	-	-	-	582455.09	2181786.39	-	Метод спутниковых геодезических измерений (определений)	0.1

**2. Сведения о характеристиках объекта недвижимости
с кадастровым номером : 53:23:7501602:173 :**

№ п/п	Наименование характеристики	Значение характеристики
1	2	3
1.	Вид объекта недвижимости	здание
2.	Ранее присвоенный государственный учетный номер (инвентарный) здания, сооружения, объекта незавершенного строительства	-
3.	Кадастровый номер земельного участка (земельных участков), в границах которого (которых) расположены здание, сооружение, объект незавершенного строительства	-
4.	Уникальный учетный номер кадастрового квартала, в границах которого расположены здание, сооружение, объект незавершенного строительства	53:23:7501602

2. Сведения о характеристиках объекта недвижимости с кадастровым номером : 53:23:7501602:173 :

№ п/п	Наименование характеристики	Значение характеристики
1	2	3
5.	Адрес здания, сооружения, объекта незавершенного строительства	Российская Федерация, Новгородская область, город Великий Новгород, улица Водников
5.1.	Сведения о местоположении здания, сооружения, объекта незавершенного строительства (при отсутствии адреса) в структурированном в соответствии с федеральной информационной адресной системой виде	-
5.2.	Дополнительные сведения о местоположении	-
6.	Иные сведения	-

3. Пояснения к сведениям об объекте недвижимости с кадастровым номером 53:23:7501602:173 :

1.	-
----	---

Описание местоположения зданий, сооружений, объектов незавершенного строительства на земельном участке

1. Сведения о характерных точках контура объекта недвижимости с кадастровым номером : 53:23:7501602:174 :

Система координат МСК-53, зона 2

Зона № 2

Обозначение характерных точек контура	Содержатся в Едином государственном реестре недвижимости			Определены в ходе выполнения комплексных кадастровых работ			Метод опреде ления коор динат	Формулы, примененные для расчета средней квадратической погрешности определения координат характерных точек (Mt), м, с подставленными в такие формулы значениями и итоговые (вычисленные) значения Mt, м
	Координаты, м		Ради ус, м	Координаты, м		Ради ус, м		
	X	Y	R	X	Y	R		
1	2	3	4	5	6	7	8	9
								-
н121О	-	-	-	582494.84	2181821.99	-	Метод спутниковых геодезических измерений (определений)	0.1
н122О	-	-	-	582491.62	2181817.84	-	Метод спутниковых геодезических измерений (определений)	0.1
н123О	-	-	-	582501.66	2181810.32	-	Метод спутниковых геодезических измерений (определений)	0.1
н124О	-	-	-	582506.49	2181816.81	-	Метод спутниковых геодезических измерений (определений)	0.1
н125О	-	-	-	582502.68	2181819.63	-	Метод спутниковых геодезических измерений (определений)	0.1
н126О	-	-	-	582500.98	2181817.40	-	Метод спутниковых геодезических измерений (определений)	0.1
н121О	-	-	-	582494.84	2181821.99	-	Метод спутниковых геодезических измерений (определений)	0.1

2. Сведения о характеристиках объекта недвижимости с кадастровым номером : 53:23:7501602:174 :

№ п/п	Наименование характеристики	Значение характеристики
1	2	3
1.	Вид объекта недвижимости	здание

2. Сведения о характеристиках объекта недвижимости с кадастровым номером : 53:23:7501602:174 :

№ п/п	Наименование характеристики	Значение характеристики
1	2	3
2.	Ранее присвоенный государственный учетный номер (инвентарный) здания, сооружения, объекта незавершенного строительства	-
3.	Кадастровый номер земельного участка (земельных участков), в границах которого (которых) расположены здание, сооружение, объект незавершенного строительства	-
4.	Уникальный учетный номер кадастрового квартала, в границах которого расположены здание, сооружение, объект незавершенного строительства	53:23:7501602
5.	Адрес здания, сооружения, объекта незавершенного строительства	Российская Федерация, Новгородская область, город Великий Новгород, улица Водников
5.1.	Сведения о местоположении здания, сооружения, объекта незавершенного строительства (при отсутствии адреса) в структурированном в соответствии с федеральной информационной адресной системой виде	-
5.2.	Дополнительные сведения о местоположении	-
6.	Иные сведения	-

3. Пояснения к сведениям об объекте недвижимости с кадастровым номером 53:23:7501602:174 :

1.	-
----	---

**Описание местоположения зданий, сооружений,
объектов незавершенного строительства на земельном участке**

1. Сведения о характерных точках контура объекта недвижимости с кадастровым номером : 53:23:7501602:175 :

Система координат МСК-53, зона 2

Зона № 2

Обозначение характерных точек контура	Содержатся в Едином государственном реестре недвижимости			Определены в ходе выполнения комплексных кадастровых работ			Метод определения координат	Формулы, примененные для расчета средней квадратической погрешности определения координат характерных точек (Mt), м, с подставленными в такие формулы значениями и итоговые (вычисленные) значения Mt, м
	Координаты, м		Радиус, м	Координаты, м		Радиус, м		
	X	Y	R	X	Y	R		
1	2	3	4	5	6	7	8	9
								-
н1270	-	-	-	582494.72	2181830.87	-	Метод спутниковых геодезических измерений (определений)	0.1
н1280	-	-	-	582490.69	2181825.56	-	Метод спутниковых геодезических измерений (определений)	0.1
н1290	-	-	-	582498.87	2181819.31	-	Метод спутниковых геодезических измерений (определений)	0.1
н1300	-	-	-	582502.84	2181824.51	-	Метод спутниковых геодезических измерений (определений)	0.1
н1270	-	-	-	582494.72	2181830.87	-	Метод спутниковых геодезических измерений (определений)	0.1

2. Сведения о характеристиках объекта недвижимости с кадастровым номером : 53:23:7501602:175 :

№ п/п	Наименование характеристики	Значение характеристики
1	2	3
1.	Вид объекта недвижимости	здание
2.	Ранее присвоенный государственный учетный номер (инвентарный) здания, сооружения, объекта незавершенного строительства	-
3.	Кадастровый номер земельного участка (земельных участков), в границах которого (которых) расположены здание, сооружение, объект незавершенного строительства	-
4.	Уникальный учетный номер кадастрового квартала, в границах которого расположены здание, сооружение, объект незавершенного строительства	53:23:7501602

2. Сведения о характеристиках объекта недвижимости с кадастровым номером : 53:23:7501602:175 :

№ п/п	Наименование характеристики	Значение характеристики
1	2	3
5.	Адрес здания, сооружения, объекта незавершенного строительства	Российская Федерация, Новгородская область, город Великий Новгород, улица Водников
5.1.	Сведения о местоположении здания, сооружения, объекта незавершенного строительства (при отсутствии адреса) в структурированном в соответствии с федеральной информационной адресной системой виде	-
5.2.	Дополнительные сведения о местоположении	-
6.	Иные сведения	-

3. Пояснения к сведениям об объекте недвижимости с кадастровым номером 53:23:7501602:175 :

1.	-
----	---

Описание местоположения зданий, сооружений, объектов незавершенного строительства на земельном участке

1. Сведения о характерных точках контура объекта недвижимости с кадастровым номером : 53:23:7501602:176 :

Система координат МСК-53, зона 2

Зона № 2

Обозначение характерных точек контура	Содержатся в Едином государственном реестре недвижимости			Определены в ходе выполнения комплексных кадастровых работ			Метод опреде ления коор динат	Формулы, примененные для расчета средней квадратической погрешности определения координат характерных точек (Mt), м, с подставленными в такие формулы значениями и итоговые (вычисленные) значения Mt, м
	Координаты, м		Ради ус, м	Координаты, м		Ради ус, м		
	X	Y	R	X	Y	R		
1	2	3	4	5	6	7	8	9
								-
н131О	-	-	-	582540.27	2181956.74	-	Метод спутниковых геодезических измерений (определений)	0.1
н132О	-	-	-	582535.11	2181947.83	-	Метод спутниковых геодезических измерений (определений)	0.1
н133О	-	-	-	582539.47	2181945.39	-	Метод спутниковых геодезических измерений (определений)	0.1
н134О	-	-	-	582538.85	2181944.25	-	Метод спутниковых геодезических измерений (определений)	0.1
н135О	-	-	-	582543.44	2181941.80	-	Метод спутниковых геодезических измерений (определений)	0.1
н136О	-	-	-	582544.61	2181943.79	-	Метод спутниковых геодезических измерений (определений)	0.1
н137О	-	-	-	582548.39	2181941.75	-	Метод спутниковых геодезических измерений (определений)	0.1
н138О	-	-	-	582552.36	2181948.76	-	Метод спутниковых геодезических измерений (определений)	0.1
н139О	-	-	-	582548.60	2181950.85	-	Метод спутниковых геодезических измерений (определений)	0.1

1. Сведения о характерных точках контура объекта недвижимости с кадастровым номером : 53:23:7501602:176 :

Система координат МСК-53, зона 2

Зона № 2

Обозначение характерных точек контура	Содержатся в Едином государственном реестре недвижимости			Определены в ходе выполнения комплексных кадастровых работ			Метод определения координат	Формулы, примененные для расчета средней квадратической погрешности определения координат характерных точек (Mt), м, с подставленными в такие формулы значениями и итоговые (вычисленные) значения Mt, м
	Координаты, м		Радиус, м	Координаты, м		Радиус, м		
	X	Y	R	X	Y	R		
1	2	3	4	5	6	7	8	9
н1400	-	-	-	582549.75	2181952.82	-	Метод спутниковых геодезических измерений (определений)	0.1
н1410	-	-	-	582545.25	2181955.42	-	Метод спутниковых геодезических измерений (определений)	0.1
н1420	-	-	-	582544.62	2181954.27	-	Метод спутниковых геодезических измерений (определений)	0.1
н1310	-	-	-	582540.27	2181956.74	-	Метод спутниковых геодезических измерений (определений)	0.1

2. Сведения о характеристиках объекта недвижимости с кадастровым номером : 53:23:7501602:176 :

№ п/п	Наименование характеристики	Значение характеристики
1	2	3
1.	Вид объекта недвижимости	здание
2.	Ранее присвоенный государственный учетный номер (инвентарный) здания, сооружения, объекта незавершенного строительства	-
3.	Кадастровый номер земельного участка (земельных участков), в границах которого (которых) расположены здание, сооружение, объект незавершенного строительства	-
4.	Уникальный учетный номер кадастрового квартала, в границах которого расположены здание, сооружение, объект незавершенного строительства	53:23:7501602
5.	Адрес здания, сооружения, объекта незавершенного строительства	Российская Федерация, Новгородская область, город Великий Новгород, улица Водников
5.1.	Сведения о местоположении здания, сооружения, объекта незавершенного строительства (при отсутствии адреса) в структурированном в соответствии с федеральной информационной адресной системой виде	-
5.2.	Дополнительные сведения о местоположении	-
6.	Иные сведения	-

3. Пояснения к сведениям об объекте недвижимости с кадастровым номером 53:23:7501602:176 :

1.

-

**Описание местоположения зданий, сооружений,
объектов незавершенного строительства на земельном участке**

**1. Сведения о характерных точках контура объекта недвижимости
с кадастровым номером : 53:23:7501602:177 :**

Система координат МСК-53, зона 2

Зона № 2

Обозначение характерных точек контура	Содержатся в Едином государственном реестре недвижимости			Определены в ходе выполнения комплексных кадастровых работ			Метод опреде ления коор динат	Формулы, примененные для расчета средней квадратической погрешности определения координат характерных точек (Mt), м, с подставленными в такие формулы значениями и итоговые (вычисленные) значения Mt, м
	Координаты, м		Ради ус, м	Координаты, м		Ради ус, м		
	X	Y	R	X	Y	R		
1	2	3	4	5	6	7	8	9
								-
н1430	-	-	-	582579.69	2182002.99	-	Метод спутниковых геодезических измерений (определений)	0.1
н1440	-	-	-	582571.94	2182006.66	-	Метод спутниковых геодезических измерений (определений)	0.1
н1450	-	-	-	582568.19	2181998.80	-	Метод спутниковых геодезических измерений (определений)	0.1
н1460	-	-	-	582575.98	2181995.38	-	Метод спутниковых геодезических измерений (определений)	0.1
н1430	-	-	-	582579.69	2182002.99	-	Метод спутниковых геодезических измерений (определений)	0.1

**2. Сведения о характеристиках объекта недвижимости
с кадастровым номером : 53:23:7501602:177 :**

№ п/п	Наименование характеристики	Значение характеристики
1	2	3
1.	Вид объекта недвижимости	здание
2.	Ранее присвоенный государственный учетный номер (инвентарный) здания, сооружения, объекта незавершенного строительства	-
3.	Кадастровый номер земельного участка (земельных участков), в границах которого (которых) расположены здание, сооружение, объект незавершенного строительства	-
4.	Уникальный учетный номер кадастрового квартала, в границах которого расположены здание, сооружение, объект незавершенного строительства	53:23:7501602

2. Сведения о характеристиках объекта недвижимости с кадастровым номером : 53:23:7501602:177 :

№ п/п	Наименование характеристики	Значение характеристики
1	2	3
5.	Адрес здания, сооружения, объекта незавершенного строительства	Российская Федерация, Новгородская область, город Великий Новгород, улица Водников
5.1.	Сведения о местоположении здания, сооружения, объекта незавершенного строительства (при отсутствии адреса) в структурированном в соответствии с федеральной информационной адресной системой виде	-
5.2.	Дополнительные сведения о местоположении	-
6.	Иные сведения	-

3. Пояснения к сведениям об объекте недвижимости с кадастровым номером 53:23:7501602:177 :

1.	-
----	---

**Описание местоположения зданий, сооружений,
объектов незавершенного строительства на земельном участке**

1. Сведения о характерных точках контура объекта недвижимости с кадастровым номером : 53:23:7501602:178 :

Система координат МСК-53, зона 2

Зона № 2

Обозначение характерных точек контура	Содержатся в Едином государственном реестре недвижимости			Определены в ходе выполнения комплексных кадастровых работ			Метод определения координат	Формулы, примененные для расчета средней квадратической погрешности определения координат характерных точек (Mt), м, с подставленными в такие формулы значениями и итоговые (вычисленные) значения Mt, м
	Координаты, м		Радиус, м	Координаты, м		Радиус, м		
	X	Y	R	X	Y	R		
1	2	3	4	5	6	7	8	9
								-
н1470	-	-	-	582607.38	2182054.08	-	Метод спутниковых геодезических измерений (определений)	0.1
н1480	-	-	-	582593.00	2182061.54	-	Метод спутниковых геодезических измерений (определений)	0.1
н1490	-	-	-	582590.14	2182055.64	-	Метод спутниковых геодезических измерений (определений)	0.1
н1500	-	-	-	582604.39	2182048.39	-	Метод спутниковых геодезических измерений (определений)	0.1
н1470	-	-	-	582607.38	2182054.08	-	Метод спутниковых геодезических измерений (определений)	0.1

2. Сведения о характеристиках объекта недвижимости с кадастровым номером : 53:23:7501602:178 :

№ п/п	Наименование характеристики	Значение характеристики
1	2	3
1.	Вид объекта недвижимости	здание
2.	Ранее присвоенный государственный учетный номер (инвентарный) здания, сооружения, объекта незавершенного строительства	-
3.	Кадастровый номер земельного участка (земельных участков), в границах которого (которых) расположены здание, сооружение, объект незавершенного строительства	-
4.	Уникальный учетный номер кадастрового квартала, в границах которого расположены здание, сооружение, объект незавершенного строительства	53:23:7501602

2. Сведения о характеристиках объекта недвижимости с кадастровым номером : 53:23:7501602:178 :

№ п/п	Наименование характеристики	Значение характеристики
1	2	3
5.	Адрес здания, сооружения, объекта незавершенного строительства	Российская Федерация, Новгородская область, город Великий Новгород, улица Водников
5.1.	Сведения о местоположении здания, сооружения, объекта незавершенного строительства (при отсутствии адреса) в структурированном в соответствии с федеральной информационной адресной системой виде	-
5.2.	Дополнительные сведения о местоположении	-
6.	Иные сведения	-

3. Пояснения к сведениям об объекте недвижимости с кадастровым номером 53:23:7501602:178 :

1.	-
----	---

**Описание местоположения зданий, сооружений,
объектов незавершенного строительства на земельном участке**

1. Сведения о характерных точках контура объекта недвижимости с кадастровым номером : 53:23:7501602:179 :

Система координат МСК-53, зона 2

Зона № 2

Обозначение характерных точек контура	Содержатся в Едином государственном реестре недвижимости			Определены в ходе выполнения комплексных кадастровых работ			Метод определения координат	Формулы, примененные для расчета средней квадратической погрешности определения координат характерных точек (Mt), м, с подставленными в такие формулы значениями и итоговые (вычисленные) значения Mt, м
	Координаты, м		Радиус, м	Координаты, м		Радиус, м		
	X	Y	R	X	Y	R		
1	2	3	4	5	6	7	8	9
								-
н1510	-	-	-	582636.51	2182045.52	-	Метод спутниковых геодезических измерений (определений)	0.1
н1520	-	-	-	582633.46	2182039.56	-	Метод спутниковых геодезических измерений (определений)	0.1
н1530	-	-	-	582643.15	2182034.67	-	Метод спутниковых геодезических измерений (определений)	0.1
н1540	-	-	-	582646.20	2182040.60	-	Метод спутниковых геодезических измерений (определений)	0.1
н1510	-	-	-	582636.51	2182045.52	-	Метод спутниковых геодезических измерений (определений)	0.1

2. Сведения о характеристиках объекта недвижимости с кадастровым номером : 53:23:7501602:179 :

№ п/п	Наименование характеристики	Значение характеристики
1	2	3
1.	Вид объекта недвижимости	здание
2.	Ранее присвоенный государственный учетный номер (инвентарный) здания, сооружения, объекта незавершенного строительства	-
3.	Кадастровый номер земельного участка (земельных участков), в границах которого (которых) расположены здание, сооружение, объект незавершенного строительства	-
4.	Уникальный учетный номер кадастрового квартала, в границах которого расположены здание, сооружение, объект незавершенного строительства	53:23:7501602

2. Сведения о характеристиках объекта недвижимости с кадастровым номером : 53:23:7501602:179 :

№ п/п	Наименование характеристики	Значение характеристики
1	2	3
5.	Адрес здания, сооружения, объекта незавершенного строительства	Российская Федерация, Новгородская область, город Великий Новгород, улица Водников
5.1.	Сведения о местоположении здания, сооружения, объекта незавершенного строительства (при отсутствии адреса) в структурированном в соответствии с федеральной информационной адресной системой виде	-
5.2.	Дополнительные сведения о местоположении	-
6.	Иные сведения	-

3. Пояснения к сведениям об объекте недвижимости с кадастровым номером 53:23:7501602:179 :

1.	-
----	---

**Описание местоположения зданий, сооружений,
объектов незавершенного строительства на земельном участке**

1. Сведения о характерных точках контура объекта недвижимости с кадастровым номером : 53:23:7501602:180 :

Система координат МСК-53, зона 2

Зона № 2

Обозначение характерных точек контура	Содержатся в Едином государственном реестре недвижимости			Определены в ходе выполнения комплексных кадастровых работ			Метод определения координат	Формулы, примененные для расчета средней квадратической погрешности определения координат характерных точек (Mt), м, с подставленными в такие формулы значениями и итоговые (вычисленные) значения Mt, м
	Координаты, м		Радиус, м	Координаты, м		Радиус, м		
	X	Y	R	X	Y	R		
1	2	3	4	5	6	7	8	9
								-
н1550	-	-	-	582652.58	2182137.41	-	Метод спутниковых геодезических измерений (определений)	0.1
н1560	-	-	-	582642.00	2182143.03	-	Метод спутниковых геодезических измерений (определений)	0.1
н1570	-	-	-	582639.07	2182137.28	-	Метод спутниковых геодезических измерений (определений)	0.1
н1580	-	-	-	582649.61	2182131.76	-	Метод спутниковых геодезических измерений (определений)	0.1
н1550	-	-	-	582652.58	2182137.41	-	Метод спутниковых геодезических измерений (определений)	0.1

2. Сведения о характеристиках объекта недвижимости с кадастровым номером : 53:23:7501602:180 :

№ п/п	Наименование характеристики	Значение характеристики
1	2	3
1.	Вид объекта недвижимости	здание
2.	Ранее присвоенный государственный учетный номер (инвентарный) здания, сооружения, объекта незавершенного строительства	-
3.	Кадастровый номер земельного участка (земельных участков), в границах которого (которых) расположены здание, сооружение, объект незавершенного строительства	-
4.	Уникальный учетный номер кадастрового квартала, в границах которого расположены здание, сооружение, объект незавершенного строительства	53:23:7501602

2. Сведения о характеристиках объекта недвижимости с кадастровым номером : 53:23:7501602:180 :

№ п/п	Наименование характеристики	Значение характеристики
1	2	3
5.	Адрес здания, сооружения, объекта незавершенного строительства	Российская Федерация, Новгородская область, город Великий Новгород, улица Водников
5.1.	Сведения о местоположении здания, сооружения, объекта незавершенного строительства (при отсутствии адреса) в структурированном в соответствии с федеральной информационной адресной системой виде	-
5.2.	Дополнительные сведения о местоположении	-
6.	Иные сведения	-

3. Пояснения к сведениям об объекте недвижимости с кадастровым номером 53:23:7501602:180 :

1.	-
----	---

**Описание местоположения зданий, сооружений,
объектов незавершенного строительства на земельном участке**

**1. Сведения о характерных точках контура объекта недвижимости
с кадастровым номером : 53:23:7501602:181 :**

Система координат МСК-53, зона 2

Зона № 2

Обозначение характерных точек контура	Содержатся в Едином государственном реестре недвижимости			Определены в ходе выполнения комплексных кадастровых работ			Метод опреде ления коор динат	Формулы, примененные для расчета средней квадратической погрешности определения координат характерных точек (Mt), м, с подставленными в такие формулы значениями и итоговые (вычисленные) значения Mt, м
	Координаты, м		Ради ус, м	Координаты, м		Ради ус, м		
	X	Y	R	X	Y	R		
1	2	3	4	5	6	7	8	9
								-
н1590	-	-	-	582821.53	2182009.05	-	Метод спутниковых геодезических измерений (определений)	0.1
н1600	-	-	-	582810.67	2182013.55	-	Метод спутниковых геодезических измерений (определений)	0.1
н1610	-	-	-	582807.77	2182006.43	-	Метод спутниковых геодезических измерений (определений)	0.1
н1620	-	-	-	582818.52	2182002.18	-	Метод спутниковых геодезических измерений (определений)	0.1
н1590	-	-	-	582821.53	2182009.05	-	Метод спутниковых геодезических измерений (определений)	0.1

**2. Сведения о характеристиках объекта недвижимости
с кадастровым номером : 53:23:7501602:181 :**

№ п/п	Наименование характеристики	Значение характеристики
1	2	3
1.	Вид объекта недвижимости	здание
2.	Ранее присвоенный государственный учетный номер (инвентарный) здания, сооружения, объекта незавершенного строительства	-
3.	Кадастровый номер земельного участка (земельных участков), в границах которого (которых) расположены здание, сооружение, объект незавершенного строительства	-
4.	Уникальный учетный номер кадастрового квартала, в границах которого расположены здание, сооружение, объект незавершенного строительства	53:23:7501602

2. Сведения о характеристиках объекта недвижимости с кадастровым номером : 53:23:7501602:181 :

№ п/п	Наименование характеристики	Значение характеристики
1	2	3
5.	Адрес здания, сооружения, объекта незавершенного строительства	Российская Федерация, Новгородская область, город Великий Новгород, улица Рейдовая
5.1.	Сведения о местоположении здания, сооружения, объекта незавершенного строительства (при отсутствии адреса) в структурированном в соответствии с федеральной информационной адресной системой виде	-
5.2.	Дополнительные сведения о местоположении	-
6.	Иные сведения	-

3. Пояснения к сведениям об объекте недвижимости с кадастровым номером 53:23:7501602:181 :

1.	-
----	---

Описание местоположения зданий, сооружений, объектов незавершенного строительства на земельном участке

1. Сведения о характерных точках контура объекта недвижимости с кадастровым номером : 53:23:7501602:182 :

Система координат МСК-53, зона 2

Зона № 2

Обозначение характерных точек контура	Содержатся в Едином государственном реестре недвижимости			Определены в ходе выполнения комплексных кадастровых работ			Метод определения координат	Формулы, примененные для расчета средней квадратической погрешности определения координат характерных точек (Mt), м, с подставленными в такие формулы значениями и итоговые (вычисленные) значения Mt, м
	Координаты, м		Радиус, м	Координаты, м		Радиус, м		
	X	Y	R	X	Y	R		
1	2	3	4	5	6	7	8	9
								-
н1630	-	-	-	582851.91	2182078.62	-	Метод спутниковых геодезических измерений (определений)	0.1
н1640	-	-	-	582854.33	2182085.01	-	Метод спутниковых геодезических измерений (определений)	0.1
н1650	-	-	-	582838.90	2182090.75	-	Метод спутниковых геодезических измерений (определений)	0.1
н1660	-	-	-	582835.37	2182080.89	-	Метод спутниковых геодезических измерений (определений)	0.1
н1670	-	-	-	582841.60	2182078.69	-	Метод спутниковых геодезических измерений (определений)	0.1
н1680	-	-	-	582842.87	2182082.03	-	Метод спутниковых геодезических измерений (определений)	0.1
н1630	-	-	-	582851.91	2182078.62	-	Метод спутниковых геодезических измерений (определений)	0.1

2. Сведения о характеристиках объекта недвижимости с кадастровым номером : 53:23:7501602:182 :

№ п/п	Наименование характеристики	Значение характеристики
1	2	3
1.	Вид объекта недвижимости	здание

2. Сведения о характеристиках объекта недвижимости с кадастровым номером : 53:23:7501602:182 :

№ п/п	Наименование характеристики	Значение характеристики
1	2	3
2.	Ранее присвоенный государственный учетный номер (инвентарный) здания, сооружения, объекта незавершенного строительства	-
3.	Кадастровый номер земельного участка (земельных участков), в границах которого (которых) расположены здание, сооружение, объект незавершенного строительства	-
4.	Уникальный учетный номер кадастрового квартала, в границах которого расположены здание, сооружение, объект незавершенного строительства	53:23:7501602
5.	Адрес здания, сооружения, объекта незавершенного строительства	Российская Федерация, Новгородская область, город Великий Новгород, улица Рейдовая
5.1.	Сведения о местоположении здания, сооружения, объекта незавершенного строительства (при отсутствии адреса) в структурированном в соответствии с федеральной информационной адресной системой виде	-
5.2.	Дополнительные сведения о местоположении	-
6.	Иные сведения	-

3. Пояснения к сведениям об объекте недвижимости с кадастровым номером 53:23:7501602:182 :

1.	-
----	---

Описание местоположения зданий, сооружений, объектов незавершенного строительства на земельном участке

1. Сведения о характерных точках контура объекта недвижимости с кадастровым номером : 53:23:7501602:184 :

Система координат МСК-53, зона 2

Зона № 2

Обозначение характерных точек контура	Содержатся в Едином государственном реестре недвижимости			Определены в ходе выполнения комплексных кадастровых работ			Метод определения координат	Формулы, примененные для расчета средней квадратической погрешности определения координат характерных точек (Mt), м, с подставленными в такие формулы значениями и итоговые (вычисленные) значения Mt, м
	Координаты, м		Радиус, м	Координаты, м		Радиус, м		
	X	Y	R	X	Y	R		
1	2	3	4	5	6	7	8	9
								-
н169О	-	-	-	582678.30	2182124.97	-	Метод спутниковых геодезических измерений (определений)	0.1
н170О	-	-	-	582675.41	2182119.32	-	Метод спутниковых геодезических измерений (определений)	0.1
н171О	-	-	-	582681.97	2182115.87	-	Метод спутниковых геодезических измерений (определений)	0.1
н172О	-	-	-	582681.11	2182114.06	-	Метод спутниковых геодезических измерений (определений)	0.1
н173О	-	-	-	582684.87	2182112.14	-	Метод спутниковых геодезических измерений (определений)	0.1
н174О	-	-	-	582688.59	2182119.61	-	Метод спутниковых геодезических измерений (определений)	0.1
н169О	-	-	-	582678.30	2182124.97	-	Метод спутниковых геодезических измерений (определений)	0.1

2. Сведения о характеристиках объекта недвижимости с кадастровым номером : 53:23:7501602:184 :

№ п/п	Наименование характеристики	Значение характеристики
1	2	3
1.	Вид объекта недвижимости	здание

2. Сведения о характеристиках объекта недвижимости с кадастровым номером : 53:23:7501602:184 :

№ п/п	Наименование характеристики	Значение характеристики
1	2	3
2.	Ранее присвоенный государственный учетный номер (инвентарный) здания, сооружения, объекта незавершенного строительства	-
3.	Кадастровый номер земельного участка (земельных участков), в границах которого (которых) расположены здание, сооружение, объект незавершенного строительства	-
4.	Уникальный учетный номер кадастрового квартала, в границах которого расположены здание, сооружение, объект незавершенного строительства	53:23:7501602
5.	Адрес здания, сооружения, объекта незавершенного строительства	Российская Федерация, Новгородская область, город Великий Новгород, улица Водников
5.1.	Сведения о местоположении здания, сооружения, объекта незавершенного строительства (при отсутствии адреса) в структурированном в соответствии с федеральной информационной адресной системой виде	-
5.2.	Дополнительные сведения о местоположении	-
6.	Иные сведения	-

3. Пояснения к сведениям об объекте недвижимости с кадастровым номером 53:23:7501602:184 :

1.	-
----	---

Описание местоположения зданий, сооружений, объектов незавершенного строительства на земельном участке

1. Сведения о характерных точках контура объекта недвижимости с кадастровым номером : 53:23:7501602:185 :

Система координат МСК-53, зона 2

Зона № 2

Обозначение характерных точек контура	Содержатся в Едином государственном реестре недвижимости			Определены в ходе выполнения комплексных кадастровых работ			Метод определения координат	Формулы, примененные для расчета средней квадратической погрешности определения координат характерных точек (Mt), м, с подставленными в такие формулы значениями и итоговые (вычисленные) значения Mt, м
	Координаты, м		Радиус, м	Координаты, м		Радиус, м		
	X	Y	R	X	Y	R		
1	2	3	4	5	6	7	8	9
								-
н1750	-	-	-	582708.36	2182012.00	-	Метод спутниковых геодезических измерений (определений)	0.1
н1760	-	-	-	582697.28	2182018.35	-	Метод спутниковых геодезических измерений (определений)	0.1
н1770	-	-	-	582693.18	2182011.44	-	Метод спутниковых геодезических измерений (определений)	0.1
н1780	-	-	-	582699.57	2182007.50	-	Метод спутниковых геодезических измерений (определений)	0.1
н1790	-	-	-	582700.60	2182009.26	-	Метод спутниковых геодезических измерений (определений)	0.1
н1800	-	-	-	582705.22	2182006.64	-	Метод спутниковых геодезических измерений (определений)	0.1
н1750	-	-	-	582708.36	2182012.00	-	Метод спутниковых геодезических измерений (определений)	0.1

2. Сведения о характеристиках объекта недвижимости с кадастровым номером : 53:23:7501602:185 :

№ п/п	Наименование характеристики	Значение характеристики
1	2	3
1.	Вид объекта недвижимости	здание

2. Сведения о характеристиках объекта недвижимости с кадастровым номером : 53:23:7501602:185 :

№ п/п	Наименование характеристики	Значение характеристики
1	2	3
2.	Ранее присвоенный государственный учетный номер (инвентарный) здания, сооружения, объекта незавершенного строительства	-
3.	Кадастровый номер земельного участка (земельных участков), в границах которого (которых) расположены здание, сооружение, объект незавершенного строительства	-
4.	Уникальный учетный номер кадастрового квартала, в границах которого расположены здание, сооружение, объект незавершенного строительства	53:23:7501602
5.	Адрес здания, сооружения, объекта незавершенного строительства	Российская Федерация, Новгородская область, город Великий Новгород, улица Береговая
5.1.	Сведения о местоположении здания, сооружения, объекта незавершенного строительства (при отсутствии адреса) в структурированном в соответствии с федеральной информационной адресной системой виде	-
5.2.	Дополнительные сведения о местоположении	-
6.	Иные сведения	-

3. Пояснения к сведениям об объекте недвижимости с кадастровым номером 53:23:7501602:185 :

1.	-
----	---

**Описание местоположения зданий, сооружений,
объектов незавершенного строительства на земельном участке**

1. Сведения о характерных точках контура объекта недвижимости с кадастровым номером : 53:23:7501602:186 :

Система координат МСК-53, зона 2

Зона № 2

Обозначение характерных точек контура	Содержатся в Едином государственном реестре недвижимости			Определены в ходе выполнения комплексных кадастровых работ			Метод определения координат	Формулы, примененные для расчета средней квадратической погрешности определения координат характерных точек (Mt), м, с подставленными в такие формулы значениями и итоговые (вычисленные) значения Mt, м
	Координаты, м		Радиус, м	Координаты, м		Радиус, м		
	X	Y	R	X	Y	R		
1	2	3	4	5	6	7	8	9
								-
н1810	-	-	-	582831.86	2182033.14	-	Метод спутниковых геодезических измерений (определений)	0.1
н1820	-	-	-	582814.73	2182039.81	-	Метод спутниковых геодезических измерений (определений)	0.1
н1830	-	-	-	582812.31	2182033.68	-	Метод спутниковых геодезических измерений (определений)	0.1
н1840	-	-	-	582829.29	2182027.06	-	Метод спутниковых геодезических измерений (определений)	0.1
н1810	-	-	-	582831.86	2182033.14	-	Метод спутниковых геодезических измерений (определений)	0.1

2. Сведения о характеристиках объекта недвижимости с кадастровым номером : 53:23:7501602:186 :

№ п/п	Наименование характеристики	Значение характеристики
1	2	3
1.	Вид объекта недвижимости	здание
2.	Ранее присвоенный государственный учетный номер (инвентарный) здания, сооружения, объекта незавершенного строительства	-
3.	Кадастровый номер земельного участка (земельных участков), в границах которого (которых) расположены здание, сооружение, объект незавершенного строительства	-
4.	Уникальный учетный номер кадастрового квартала, в границах которого расположены здание, сооружение, объект незавершенного строительства	53:23:7501602

2. Сведения о характеристиках объекта недвижимости с кадастровым номером : 53:23:7501602:186 :

№ п/п	Наименование характеристики	Значение характеристики
1	2	3
5.	Адрес здания, сооружения, объекта незавершенного строительства	Российская Федерация, Новгородская область, город Великий Новгород, улица Рейдовая
5.1.	Сведения о местоположении здания, сооружения, объекта незавершенного строительства (при отсутствии адреса) в структурированном в соответствии с федеральной информационной адресной системой виде	-
5.2.	Дополнительные сведения о местоположении	-
6.	Иные сведения	-

3. Пояснения к сведениям об объекте недвижимости с кадастровым номером 53:23:7501602:186 :

1.	-
----	---

**Описание местоположения зданий, сооружений,
объектов незавершенного строительства на земельном участке**

1. Сведения о характерных точках контура объекта недвижимости с кадастровым номером : 53:23:7501602:187 :

Система координат МСК-53, зона 2

Зона № 2

Обозначение характерных точек контура	Содержатся в Едином государственном реестре недвижимости			Определены в ходе выполнения комплексных кадастровых работ			Метод определения координат	Формулы, примененные для расчета средней квадратической погрешности определения координат характерных точек (Mt), м, с подставленными в такие формулы значениями и итоговые (вычисленные) значения Mt, м
	Координаты, м		Радиус, м	Координаты, м		Радиус, м		
	X	Y	R	X	Y	R		
1	2	3	4	5	6	7	8	9
								-
н1850	-	-	-	582664.85	2181876.93	-	Метод спутниковых геодезических измерений (определений)	0.1
н1860	-	-	-	582660.79	2181871.49	-	Метод спутниковых геодезических измерений (определений)	0.1
н1870	-	-	-	582670.17	2181864.69	-	Метод спутниковых геодезических измерений (определений)	0.1
н1880	-	-	-	582674.17	2181870.10	-	Метод спутниковых геодезических измерений (определений)	0.1
н1850	-	-	-	582664.85	2181876.93	-	Метод спутниковых геодезических измерений (определений)	0.1

2. Сведения о характеристиках объекта недвижимости с кадастровым номером : 53:23:7501602:187 :

№ п/п	Наименование характеристики	Значение характеристики
1	2	3
1.	Вид объекта недвижимости	здание
2.	Ранее присвоенный государственный учетный номер (инвентарный) здания, сооружения, объекта незавершенного строительства	-
3.	Кадастровый номер земельного участка (земельных участков), в границах которого (которых) расположены здание, сооружение, объект незавершенного строительства	-
4.	Уникальный учетный номер кадастрового квартала, в границах которого расположены здание, сооружение, объект незавершенного строительства	53:23:7501602

2. Сведения о характеристиках объекта недвижимости с кадастровым номером : 53:23:7501602:187 :

№ п/п	Наименование характеристики	Значение характеристики
1	2	3
5.	Адрес здания, сооружения, объекта незавершенного строительства	Российская Федерация, Новгородская область, город Великий Новгород, улица Береговая
5.1.	Сведения о местоположении здания, сооружения, объекта незавершенного строительства (при отсутствии адреса) в структурированном в соответствии с федеральной информационной адресной системой виде	-
5.2.	Дополнительные сведения о местоположении	-
6.	Иные сведения	-

3. Пояснения к сведениям об объекте недвижимости с кадастровым номером 53:23:7501602:187 :

1.	-
----	---

--	--

**Описание местоположения зданий, сооружений,
объектов незавершенного строительства на земельном участке**

1. Сведения о характерных точках контура объекта недвижимости с кадастровым номером : 53:23:7501602:188 :

Система координат МСК-53, зона 2

Зона № 2

Обозначение характерных точек контура	Содержатся в Едином государственном реестре недвижимости			Определены в ходе выполнения комплексных кадастровых работ			Метод определения координат	Формулы, примененные для расчета средней квадратической погрешности определения координат характерных точек (Mt), м, с подставленными в такие формулы значениями и итоговые (вычисленные) значения Mt, м
	Координаты, м		Радиус, м	Координаты, м		Радиус, м		
	X	Y	R	X	Y	R		
1	2	3	4	5	6	7	8	9
								-
н1890	-	-	-	582581.68	2181821.13	-	Метод спутниковых геодезических измерений (определений)	0.1
н1900	-	-	-	582572.23	2181828.56	-	Метод спутниковых геодезических измерений (определений)	0.1
н1910	-	-	-	582567.63	2181822.74	-	Метод спутниковых геодезических измерений (определений)	0.1
н1920	-	-	-	582577.01	2181815.24	-	Метод спутниковых геодезических измерений (определений)	0.1
н1890	-	-	-	582581.68	2181821.13	-	Метод спутниковых геодезических измерений (определений)	0.1

2. Сведения о характеристиках объекта недвижимости с кадастровым номером : 53:23:7501602:188 :

№ п/п	Наименование характеристики	Значение характеристики
1	2	3
1.	Вид объекта недвижимости	здание
2.	Ранее присвоенный государственный учетный номер (инвентарный) здания, сооружения, объекта незавершенного строительства	-
3.	Кадастровый номер земельного участка (земельных участков), в границах которого (которых) расположены здание, сооружение, объект незавершенного строительства	-
4.	Уникальный учетный номер кадастрового квартала, в границах которого расположены здание, сооружение, объект незавершенного строительства	53:23:7501602

2. Сведения о характеристиках объекта недвижимости с кадастровым номером : 53:23:7501602:188 :

№ п/п	Наименование характеристики	Значение характеристики
1	2	3
5.	Адрес здания, сооружения, объекта незавершенного строительства	Российская Федерация, Новгородская область, город Великий Новгород, улица Береговая
5.1.	Сведения о местоположении здания, сооружения, объекта незавершенного строительства (при отсутствии адреса) в структурированном в соответствии с федеральной информационной адресной системой виде	-
5.2.	Дополнительные сведения о местоположении	-
6.	Иные сведения	-

3. Пояснения к сведениям об объекте недвижимости с кадастровым номером 53:23:7501602:188 :

1.	-
----	---

**Описание местоположения зданий, сооружений,
объектов незавершенного строительства на земельном участке**

**1. Сведения о характерных точках контура объекта недвижимости
с кадастровым номером : 53:23:7501602:189 :**

Система координат МСК-53, зона 2

Зона № 2

Обозначение характерных точек контура	Содержатся в Едином государственном реестре недвижимости			Определены в ходе выполнения комплексных кадастровых работ			Метод опреде ления коор динат	Формулы, примененные для расчета средней квадратической погрешности определения координат характерных точек (Mt), м, с подставленными в такие формулы значениями и итоговые (вычисленные) значения Mt, м
	Координаты, м		Ради ус, м	Координаты, м		Ради ус, м		
	X	Y	R	X	Y	R		
1	2	3	4	5	6	7	8	9
								-
н1930	-	-	-	582597.66	2181841.58	-	Метод спутниковых геодезических измерений (определений)	0.1
н1940	-	-	-	582589.44	2181847.70	-	Метод спутниковых геодезических измерений (определений)	0.1
н1950	-	-	-	582585.29	2181842.46	-	Метод спутниковых геодезических измерений (определений)	0.1
н1960	-	-	-	582593.42	2181836.20	-	Метод спутниковых геодезических измерений (определений)	0.1
н1930	-	-	-	582597.66	2181841.58	-	Метод спутниковых геодезических измерений (определений)	0.1

**2. Сведения о характеристиках объекта недвижимости
с кадастровым номером : 53:23:7501602:189 :**

№ п/п	Наименование характеристики	Значение характеристики
1	2	3
1.	Вид объекта недвижимости	здание
2.	Ранее присвоенный государственный учетный номер (инвентарный) здания, сооружения, объекта незавершенного строительства	-
3.	Кадастровый номер земельного участка (земельных участков), в границах которого (которых) расположены здание, сооружение, объект незавершенного строительства	-
4.	Уникальный учетный номер кадастрового квартала, в границах которого расположены здание, сооружение, объект незавершенного строительства	53:23:7501602

2. Сведения о характеристиках объекта недвижимости с кадастровым номером : 53:23:7501602:189 :

№ п/п	Наименование характеристики	Значение характеристики
1	2	3
5.	Адрес здания, сооружения, объекта незавершенного строительства	Российская Федерация, Новгородская область, город Великий Новгород, улица Береговая
5.1.	Сведения о местоположении здания, сооружения, объекта незавершенного строительства (при отсутствии адреса) в структурированном в соответствии с федеральной информационной адресной системой виде	-
5.2.	Дополнительные сведения о местоположении	-
6.	Иные сведения	-

3. Пояснения к сведениям об объекте недвижимости с кадастровым номером 53:23:7501602:189 :

1.	-
----	---

**Описание местоположения зданий, сооружений,
объектов незавершенного строительства на земельном участке**

**1. Сведения о характерных точках контура объекта недвижимости
с кадастровым номером : 53:23:7501602:190 :**

Система координат МСК-53, зона 2

Зона № 2

Обозначение характерных точек контура	Содержатся в Едином государственном реестре недвижимости			Определены в ходе выполнения комплексных кадастровых работ			Метод опреде ления коор динат	Формулы, примененные для расчета средней квадратической погрешности определения координат характерных точек (Mt), м, с подставленными в такие формулы значениями и итоговые (вычисленные) значения Mt, м
	Координаты, м		Ради ус, м	Координаты, м		Ради ус, м		
	X	Y	R	X	Y	R		
1	2	3	4	5	6	7	8	9
								-
н1970	-	-	-	582862.25	2182103.02	-	Метод спутниковых геодезических измерений (определений)	0.1
н1980	-	-	-	582864.74	2182109.70	-	Метод спутниковых геодезических измерений (определений)	0.1
н1990	-	-	-	582849.88	2182114.68	-	Метод спутниковых геодезических измерений (определений)	0.1
н2000	-	-	-	582847.58	2182108.03	-	Метод спутниковых геодезических измерений (определений)	0.1
н1970	-	-	-	582862.25	2182103.02	-	Метод спутниковых геодезических измерений (определений)	0.1

**2. Сведения о характеристиках объекта недвижимости
с кадастровым номером : 53:23:7501602:190 :**

№ п/п	Наименование характеристики	Значение характеристики
1	2	3
1.	Вид объекта недвижимости	здание
2.	Ранее присвоенный государственный учетный номер (инвентарный) здания, сооружения, объекта незавершенного строительства	-
3.	Кадастровый номер земельного участка (земельных участков), в границах которого (которых) расположены здание, сооружение, объект незавершенного строительства	-
4.	Уникальный учетный номер кадастрового квартала, в границах которого расположены здание, сооружение, объект незавершенного строительства	53:23:7501602

2. Сведения о характеристиках объекта недвижимости с кадастровым номером : 53:23:7501602:190 :

№ п/п	Наименование характеристики	Значение характеристики
1	2	3
5.	Адрес здания, сооружения, объекта незавершенного строительства	Российская Федерация, Новгородская область, город Великий Новгород, улица Рейдовая
5.1.	Сведения о местоположении здания, сооружения, объекта незавершенного строительства (при отсутствии адреса) в структурированном в соответствии с федеральной информационной адресной системой виде	-
5.2.	Дополнительные сведения о местоположении	-
6.	Иные сведения	-

3. Пояснения к сведениям об объекте недвижимости с кадастровым номером 53:23:7501602:190 :

1.	-
----	---

**Описание местоположения зданий, сооружений,
объектов незавершенного строительства на земельном участке**

**1. Сведения о характерных точках контура объекта недвижимости
с кадастровым номером : 53:23:7501602:191 :**

Система координат МСК-53, зона 2

Зона № 2

Обозначение характерных точек контура	Содержатся в Едином государственном реестре недвижимости			Определены в ходе выполнения комплексных кадастровых работ			Метод опреде ления коор динат	Формулы, примененные для расчета средней квадратической погрешности определения координат характерных точек (Mt), м, с подставленными в такие формулы значениями и итоговые (вычисленные) значения Mt, м
	Координаты, м		Ради ус, м	Координаты, м		Ради ус, м		
	X	Y	R	X	Y	R		
1	2	3	4	5	6	7	8	9
								-
н201О	-	-	-	582526.67	2181751.65	-	Метод спутниковых геодезических измерений (определений)	0.1
н202О	-	-	-	582517.42	2181758.65	-	Метод спутниковых геодезических измерений (определений)	0.1
н203О	-	-	-	582512.98	2181752.93	-	Метод спутниковых геодезических измерений (определений)	0.1
н204О	-	-	-	582515.53	2181750.95	-	Метод спутниковых геодезических измерений (определений)	0.1
н205О	-	-	-	582513.89	2181748.83	-	Метод спутниковых геодезических измерений (определений)	0.1
н206О	-	-	-	582517.30	2181746.19	-	Метод спутниковых геодезических измерений (определений)	0.1
н207О	-	-	-	582519.03	2181748.34	-	Метод спутниковых геодезических измерений (определений)	0.1
н208О	-	-	-	582522.08	2181746.04	-	Метод спутниковых геодезических измерений (определений)	0.1
н201О	-	-	-	582526.67	2181751.65	-	Метод спутниковых геодезических измерений (определений)	0.1

2. Сведения о характеристиках объекта недвижимости с кадастровым номером : 53:23:7501602:191 :

№ п/п	Наименование характеристики	Значение характеристики
1	2	3
1.	Вид объекта недвижимости	здание
2.	Ранее присвоенный государственный учетный номер (инвентарный) здания, сооружения, объекта незавершенного строительства	-
3.	Кадастровый номер земельного участка (земельных участков), в границах которого (которых) расположены здание, сооружение, объект незавершенного строительства	-
4.	Уникальный учетный номер кадастрового квартала, в границах которого расположены здание, сооружение, объект незавершенного строительства	53:23:7501602
5.	Адрес здания, сооружения, объекта незавершенного строительства	Российская Федерация, Новгородская область, город Великий Новгород, улица Береговая
5.1.	Сведения о местоположении здания, сооружения, объекта незавершенного строительства (при отсутствии адреса) в структурированном в соответствии с федеральной информационной адресной системой виде	-
5.2.	Дополнительные сведения о местоположении	-
6.	Иные сведения	-

3. Пояснения к сведениям об объекте недвижимости с кадастровым номером 53:23:7501602:191 :

1.	-
----	---

**Описание местоположения зданий, сооружений,
объектов незавершенного строительства на земельном участке**

**1. Сведения о характерных точках контура объекта недвижимости
с кадастровым номером : 53:23:7501602:194 :**

Система координат МСК-53, зона 2

Зона № 2

Обозначение характерных точек контура	Содержатся в Едином государственном реестре недвижимости			Определены в ходе выполнения комплексных кадастровых работ			Метод опреде ления коор динат	Формулы, примененные для расчета средней квадратической погрешности определения координат характерных точек (Mt), м, с подставленными в такие формулы значениями и итоговые (вычисленные) значения Mt, м
	Координаты, м		Ради ус, м	Координаты, м		Ради ус, м		
	X	Y	R	X	Y	R		
1	2	3	4	5	6	7	8	9
								-
н2090	-	-	-	582403.34	2181781.13	-	Метод спутниковых геодезических измерений (определений)	0.1
н2100	-	-	-	582397.12	2181787.62	-	Метод спутниковых геодезических измерений (определений)	0.1
н2110	-	-	-	582392.05	2181782.78	-	Метод спутниковых геодезических измерений (определений)	0.1
н2120	-	-	-	582398.32	2181776.16	-	Метод спутниковых геодезических измерений (определений)	0.1
н2090	-	-	-	582403.34	2181781.13	-	Метод спутниковых геодезических измерений (определений)	0.1

**2. Сведения о характеристиках объекта недвижимости
с кадастровым номером : 53:23:7501602:194 :**

№ п/п	Наименование характеристики	Значение характеристики
1	2	3
1.	Вид объекта недвижимости	здание
2.	Ранее присвоенный государственный учетный номер (инвентарный) здания, сооружения, объекта незавершенного строительства	-
3.	Кадастровый номер земельного участка (земельных участков), в границах которого (которых) расположены здание, сооружение, объект незавершенного строительства	-
4.	Уникальный учетный номер кадастрового квартала, в границах которого расположены здание, сооружение, объект незавершенного строительства	53:23:7501602

2. Сведения о характеристиках объекта недвижимости с кадастровым номером : 53:23:7501602:194 :

№ п/п	Наименование характеристики	Значение характеристики
1	2	3
5.	Адрес здания, сооружения, объекта незавершенного строительства	Российская Федерация, Новгородская область, город Великий Новгород, улица Водников
5.1.	Сведения о местоположении здания, сооружения, объекта незавершенного строительства (при отсутствии адреса) в структурированном в соответствии с федеральной информационной адресной системой виде	-
5.2.	Дополнительные сведения о местоположении	-
6.	Иные сведения	-

3. Пояснения к сведениям об объекте недвижимости с кадастровым номером 53:23:7501602:194 :

1.	-
----	---

**Описание местоположения зданий, сооружений,
объектов незавершенного строительства на земельном участке**

1. Сведения о характерных точках контура объекта недвижимости с кадастровым номером : 53:23:7501602:195 :

Система координат МСК-53, зона 2

Зона № 2

Обозначение характерных точек контура	Содержатся в Едином государственном реестре недвижимости			Определены в ходе выполнения комплексных кадастровых работ			Метод определения координат	Формулы, примененные для расчета средней квадратической погрешности определения координат характерных точек (Mt), м, с подставленными в такие формулы значениями и итоговые (вычисленные) значения Mt, м
	Координаты, м		Радиус, м	Координаты, м		Радиус, м		
	X	Y	R	X	Y	R		
1	2	3	4	5	6	7	8	9
								-
н2130	-	-	-	582596.36	2181935.10	-	Метод спутниковых геодезических измерений (определений)	0.1
н2140	-	-	-	582589.84	2181927.46	-	Метод спутниковых геодезических измерений (определений)	0.1
н2150	-	-	-	582601.25	2181917.84	-	Метод спутниковых геодезических измерений (определений)	0.1
н2160	-	-	-	582607.75	2181925.49	-	Метод спутниковых геодезических измерений (определений)	0.1
н2130	-	-	-	582596.36	2181935.10	-	Метод спутниковых геодезических измерений (определений)	0.1

2. Сведения о характеристиках объекта недвижимости с кадастровым номером : 53:23:7501602:195 :

№ п/п	Наименование характеристики	Значение характеристики
1	2	3
1.	Вид объекта недвижимости	здание
2.	Ранее присвоенный государственный учетный номер (инвентарный) здания, сооружения, объекта незавершенного строительства	-
3.	Кадастровый номер земельного участка (земельных участков), в границах которого (которых) расположены здание, сооружение, объект незавершенного строительства	-
4.	Уникальный учетный номер кадастрового квартала, в границах которого расположены здание, сооружение, объект незавершенного строительства	53:23:7501602

2. Сведения о характеристиках объекта недвижимости с кадастровым номером : 53:23:7501602:195 :

№ п/п	Наименование характеристики	Значение характеристики
1	2	3
5.	Адрес здания, сооружения, объекта незавершенного строительства	Российская Федерация, Новгородская область, город Великий Новгород, улица Водников
5.1.	Сведения о местоположении здания, сооружения, объекта незавершенного строительства (при отсутствии адреса) в структурированном в соответствии с федеральной информационной адресной системой виде	-
5.2.	Дополнительные сведения о местоположении	-
6.	Иные сведения	-

3. Пояснения к сведениям об объекте недвижимости с кадастровым номером 53:23:7501602:195 :

1.	-
----	---

**Описание местоположения зданий, сооружений,
объектов незавершенного строительства на земельном участке**

1. Сведения о характерных точках контура объекта недвижимости с кадастровым номером : 53:23:7501602:196 :

Система координат МСК-53, зона 2

Зона № 2

Обозначение характерных точек контура	Содержатся в Едином государственном реестре недвижимости			Определены в ходе выполнения комплексных кадастровых работ			Метод определения координат	Формулы, примененные для расчета средней квадратической погрешности определения координат характерных точек (Mt), м, с подставленными в такие формулы значениями и итоговые (вычисленные) значения Mt, м
	Координаты, м		Радиус, м	Координаты, м		Радиус, м		
	X	Y	R	X	Y	R		
1	2	3	4	5	6	7	8	9
								-
н2170	-	-	-	582739.60	2181999.02	-	Метод спутниковых геодезических измерений (определений)	0.1
н2180	-	-	-	582750.54	2181995.20	-	Метод спутниковых геодезических измерений (определений)	0.1
н2190	-	-	-	582752.18	2182000.18	-	Метод спутниковых геодезических измерений (определений)	0.1
н2200	-	-	-	582741.17	2182004.32	-	Метод спутниковых геодезических измерений (определений)	0.1
н2170	-	-	-	582739.60	2181999.02	-	Метод спутниковых геодезических измерений (определений)	0.1

2. Сведения о характеристиках объекта недвижимости с кадастровым номером : 53:23:7501602:196 :

№ п/п	Наименование характеристики	Значение характеристики
1	2	3
1.	Вид объекта недвижимости	здание
2.	Ранее присвоенный государственный учетный номер (инвентарный) здания, сооружения, объекта незавершенного строительства	-
3.	Кадастровый номер земельного участка (земельных участков), в границах которого (которых) расположены здание, сооружение, объект незавершенного строительства	-
4.	Уникальный учетный номер кадастрового квартала, в границах которого расположены здание, сооружение, объект незавершенного строительства	53:23:7501602

2. Сведения о характеристиках объекта недвижимости с кадастровым номером : 53:23:7501602:196 :

№ п/п	Наименование характеристики	Значение характеристики
1	2	3
5.	Адрес здания, сооружения, объекта незавершенного строительства	Российская Федерация, Новгородская область, город Великий Новгород, улица Береговая
5.1.	Сведения о местоположении здания, сооружения, объекта незавершенного строительства (при отсутствии адреса) в структурированном в соответствии с федеральной информационной адресной системой виде	-
5.2.	Дополнительные сведения о местоположении	-
6.	Иные сведения	-

3. Пояснения к сведениям об объекте недвижимости с кадастровым номером 53:23:7501602:196 :

1.	-
----	---

**Описание местоположения зданий, сооружений,
объектов незавершенного строительства на земельном участке**

**1. Сведения о характерных точках контура объекта недвижимости
с кадастровым номером : 53:23:7501602:197 :**

Система координат МСК-53, зона 2

Зона № 2

Обозначение характерных точек контура	Содержатся в Едином государственном реестре недвижимости			Определены в ходе выполнения комплексных кадастровых работ			Метод опреде ления коор динат	Формулы, примененные для расчета средней квадратической погрешности определения координат характерных точек (Mt), м, с подставленными в такие формулы значениями и итоговые (вычисленные) значения Mt, м
	Координаты, м		Ради ус, м	Координаты, м		Ради ус, м		
	X	Y	R	X	Y	R		
1	2	3	4	5	6	7	8	9
								-
н221О	-	-	-	582814.51	2182051.88	-	Метод спутниковых геодезических измерений (определений)	0.1
н222О	-	-	-	582817.51	2182058.38	-	Метод спутниковых геодезических измерений (определений)	0.1
н223О	-	-	-	582808.46	2182062.38	-	Метод спутниковых геодезических измерений (определений)	0.1
н224О	-	-	-	582805.66	2182055.88	-	Метод спутниковых геодезических измерений (определений)	0.1
н221О	-	-	-	582814.51	2182051.88	-	Метод спутниковых геодезических измерений (определений)	0.1

**2. Сведения о характеристиках объекта недвижимости
с кадастровым номером : 53:23:7501602:197 :**

№ п/п	Наименование характеристики	Значение характеристики
1	2	3
1.	Вид объекта недвижимости	здание
2.	Ранее присвоенный государственный учетный номер (инвентарный) здания, сооружения, объекта незавершенного строительства	-
3.	Кадастровый номер земельного участка (земельных участков), в границах которого (которых) расположены здание, сооружение, объект незавершенного строительства	-
4.	Уникальный учетный номер кадастрового квартала, в границах которого расположены здание, сооружение, объект незавершенного строительства	53:23:7501602

2. Сведения о характеристиках объекта недвижимости с кадастровым номером : 53:23:7501602:197 :

№ п/п	Наименование характеристики	Значение характеристики
1	2	3
5.	Адрес здания, сооружения, объекта незавершенного строительства	Российская Федерация, Новгородская область, город Великий Новгород, улица Рейдовая
5.1.	Сведения о местоположении здания, сооружения, объекта незавершенного строительства (при отсутствии адреса) в структурированном в соответствии с федеральной информационной адресной системой виде	-
5.2.	Дополнительные сведения о местоположении	-
6.	Иные сведения	-

3. Пояснения к сведениям об объекте недвижимости с кадастровым номером 53:23:7501602:197 :

1.	-
----	---

**Описание местоположения зданий, сооружений,
объектов незавершенного строительства на земельном участке**

**1. Сведения о характерных точках контура объекта недвижимости
с кадастровым номером : 53:23:7501602:198 :**

Система координат МСК-53, зона 2

Зона № 2

Обозначение характерных точек контура	Содержатся в Едином государственном реестре недвижимости			Определены в ходе выполнения комплексных кадастровых работ			Метод опреде ления коор динат	Формулы, примененные для расчета средней квадратической погрешности определения координат характерных точек (Mt), м, с подставленными в такие формулы значениями и итоговые (вычисленные) значения Mt, м
	Координаты, м		Ради ус, м	Координаты, м		Ради ус, м		
	X	Y	R	X	Y	R		
1	2	3	4	5	6	7	8	9
								-
н2250	-	-	-	582505.02	2181896.11	-	Метод спутниковых геодезических измерений (определений)	0.1
н2260	-	-	-	582512.74	2181890.64	-	Метод спутниковых геодезических измерений (определений)	0.1
н2270	-	-	-	582518.50	2181898.77	-	Метод спутниковых геодезических измерений (определений)	0.1
н2280	-	-	-	582510.76	2181904.25	-	Метод спутниковых геодезических измерений (определений)	0.1
н2250	-	-	-	582505.02	2181896.11	-	Метод спутниковых геодезических измерений (определений)	0.1

**2. Сведения о характеристиках объекта недвижимости
с кадастровым номером : 53:23:7501602:198 :**

№ п/п	Наименование характеристики	Значение характеристики
1	2	3
1.	Вид объекта недвижимости	здание
2.	Ранее присвоенный государственный учетный номер (инвентарный) здания, сооружения, объекта незавершенного строительства	-
3.	Кадастровый номер земельного участка (земельных участков), в границах которого (которых) расположены здание, сооружение, объект незавершенного строительства	-
4.	Уникальный учетный номер кадастрового квартала, в границах которого расположены здание, сооружение, объект незавершенного строительства	53:23:7501602

2. Сведения о характеристиках объекта недвижимости с кадастровым номером : 53:23:7501602:198 :

№ п/п	Наименование характеристики	Значение характеристики
1	2	3
5.	Адрес здания, сооружения, объекта незавершенного строительства	Российская Федерация, Новгородская область, город Великий Новгород, улица Водников
5.1.	Сведения о местоположении здания, сооружения, объекта незавершенного строительства (при отсутствии адреса) в структурированном в соответствии с федеральной информационной адресной системой виде	-
5.2.	Дополнительные сведения о местоположении	-
6.	Иные сведения	-

3. Пояснения к сведениям об объекте недвижимости с кадастровым номером 53:23:7501602:198 :

1.	-
----	---

**Описание местоположения зданий, сооружений,
объектов незавершенного строительства на земельном участке**

**1. Сведения о характерных точках контура объекта недвижимости
с кадастровым номером : 53:23:7501602:200 :**

Система координат МСК-53, зона 2

Зона № 2

Обозначение характерных точек контура	Содержатся в Едином государственном реестре недвижимости			Определены в ходе выполнения комплексных кадастровых работ			Метод опреде ления коор динат	Формулы, примененные для расчета средней квадратической погрешности определения координат характерных точек (Mt), м, с подставленными в такие формулы значениями и итоговые (вычисленные) значения Mt, м
	Координаты, м		Ради ус, м	Координаты, м		Ради ус, м		
	X	Y	R	X	Y	R		
1	2	3	4	5	6	7	8	9
								-
н2290	-	-	-	582496.83	2181613.82	-	Метод спутниковых геодезических измерений (определений)	0.1
н2300	-	-	-	582490.71	2181624.08	-	Метод спутниковых геодезических измерений (определений)	0.1
н2310	-	-	-	582450.71	2181600.22	-	Метод спутниковых геодезических измерений (определений)	0.1
н2320	-	-	-	582456.83	2181589.95	-	Метод спутниковых геодезических измерений (определений)	0.1
н2290	-	-	-	582496.83	2181613.82	-	Метод спутниковых геодезических измерений (определений)	0.1

**2. Сведения о характеристиках объекта недвижимости
с кадастровым номером : 53:23:7501602:200 :**

№ п/п	Наименование характеристики	Значение характеристики
1	2	3
1.	Вид объекта недвижимости	здание
2.	Ранее присвоенный государственный учетный номер (инвентарный) здания, сооружения, объекта незавершенного строительства	-
3.	Кадастровый номер земельного участка (земельных участков), в границах которого (которых) расположены здание, сооружение, объект незавершенного строительства	-
4.	Уникальный учетный номер кадастрового квартала, в границах которого расположены здание, сооружение, объект незавершенного строительства	53:23:7501602

2. Сведения о характеристиках объекта недвижимости с кадастровым номером : 53:23:7501602:200 :

№ п/п	Наименование характеристики	Значение характеристики
1	2	3
5.	Адрес здания, сооружения, объекта незавершенного строительства	Российская Федерация, Новгородская область, город Великий Новгород, улица Рейдовая
5.1.	Сведения о местоположении здания, сооружения, объекта незавершенного строительства (при отсутствии адреса) в структурированном в соответствии с федеральной информационной адресной системой виде	-
5.2.	Дополнительные сведения о местоположении	-
6.	Иные сведения	-

3. Пояснения к сведениям об объекте недвижимости с кадастровым номером 53:23:7501602:200 :

1.	-
----	---

**Описание местоположения зданий, сооружений,
объектов незавершенного строительства на земельном участке**

**1. Сведения о характерных точках контура объекта недвижимости
с кадастровым номером : 53:23:7501602:201 :**

Система координат МСК-53, зона 2

Зона № 2

Обозначение характерных точек контура	Содержатся в Едином государственном реестре недвижимости			Определены в ходе выполнения комплексных кадастровых работ			Метод опреде ления коор динат	Формулы, примененные для расчета средней квадратической погрешности определения координат характерных точек (Mt), м, с подставленными в такие формулы значениями и итоговые (вычисленные) значения Mt, м
	Координаты, м		Ради ус, м	Координаты, м		Ради ус, м		
	X	Y	R	X	Y	R		
1	2	3	4	5	6	7	8	9
								-
н2330	-	-	-	582597.73	2181697.23	-	Метод спутниковых геодезических измерений (определений)	0.1
н2340	-	-	-	582590.43	2181703.81	-	Метод спутниковых геодезических измерений (определений)	0.1
н2350	-	-	-	582582.11	2181694.71	-	Метод спутниковых геодезических измерений (определений)	0.1
н2360	-	-	-	582589.20	2181688.09	-	Метод спутниковых геодезических измерений (определений)	0.1
н2330	-	-	-	582597.73	2181697.23	-	Метод спутниковых геодезических измерений (определений)	0.1

**2. Сведения о характеристиках объекта недвижимости
с кадастровым номером : 53:23:7501602:201 :**

№ п/п	Наименование характеристики	Значение характеристики
1	2	3
1.	Вид объекта недвижимости	здание
2.	Ранее присвоенный государственный учетный номер (инвентарный) здания, сооружения, объекта незавершенного строительства	-
3.	Кадастровый номер земельного участка (земельных участков), в границах которого (которых) расположены здание, сооружение, объект незавершенного строительства	-
4.	Уникальный учетный номер кадастрового квартала, в границах которого расположены здание, сооружение, объект незавершенного строительства	53:23:7501602

2. Сведения о характеристиках объекта недвижимости с кадастровым номером : 53:23:7501602:201 :

№ п/п	Наименование характеристики	Значение характеристики
1	2	3
5.	Адрес здания, сооружения, объекта незавершенного строительства	Российская Федерация, Новгородская область, город Великий Новгород, улица Береговая
5.1.	Сведения о местоположении здания, сооружения, объекта незавершенного строительства (при отсутствии адреса) в структурированном в соответствии с федеральной информационной адресной системой виде	-
5.2.	Дополнительные сведения о местоположении	-
6.	Иные сведения	-

3. Пояснения к сведениям об объекте недвижимости с кадастровым номером 53:23:7501602:201 :

1.	-
----	---

**Описание местоположения зданий, сооружений,
объектов незавершенного строительства на земельном участке**

**1. Сведения о характерных точках контура объекта недвижимости
с кадастровым номером : 53:23:7501602:202 :**

Система координат МСК-53, зона 2

Зона № 2

Обозначение характерных точек контура	Содержатся в Едином государственном реестре недвижимости			Определены в ходе выполнения комплексных кадастровых работ			Метод опреде ления коор динат	Формулы, примененные для расчета средней квадратической погрешности определения координат характерных точек (Mt), м, с подставленными в такие формулы значениями и итоговые (вычисленные) значения Mt, м
	Координаты, м		Ради ус, м	Координаты, м		Ради ус, м		
	X	Y	R	X	Y	R		
1	2	3	4	5	6	7	8	9
								-
н2370	-	-	-	582717.71	2181708.97	-	Метод спутниковых геодезических измерений (определений)	0.1
н2380	-	-	-	582713.56	2181712.99	-	Метод спутниковых геодезических измерений (определений)	0.1
н2390	-	-	-	582708.55	2181707.87	-	Метод спутниковых геодезических измерений (определений)	0.1
н2400	-	-	-	582712.73	2181703.83	-	Метод спутниковых геодезических измерений (определений)	0.1
н2370	-	-	-	582717.71	2181708.97	-	Метод спутниковых геодезических измерений (определений)	0.1

**2. Сведения о характеристиках объекта недвижимости
с кадастровым номером : 53:23:7501602:202 :**

№ п/п	Наименование характеристики	Значение характеристики
1	2	3
1.	Вид объекта недвижимости	здание
2.	Ранее присвоенный государственный учетный номер (инвентарный) здания, сооружения, объекта незавершенного строительства	-
3.	Кадастровый номер земельного участка (земельных участков), в границах которого (которых) расположены здание, сооружение, объект незавершенного строительства	-
4.	Уникальный учетный номер кадастрового квартала, в границах которого расположены здание, сооружение, объект незавершенного строительства	53:23:7501602

2. Сведения о характеристиках объекта недвижимости с кадастровым номером : 53:23:7501602:202 :

№ п/п	Наименование характеристики	Значение характеристики
1	2	3
5.	Адрес здания, сооружения, объекта незавершенного строительства	Российская Федерация, Новгородская область, город Великий Новгород, улица Береговая
5.1.	Сведения о местоположении здания, сооружения, объекта незавершенного строительства (при отсутствии адреса) в структурированном в соответствии с федеральной информационной адресной системой виде	-
5.2.	Дополнительные сведения о местоположении	-
6.	Иные сведения	-

3. Пояснения к сведениям об объекте недвижимости с кадастровым номером 53:23:7501602:202 :

1.	-
----	---

**Описание местоположения зданий, сооружений,
объектов незавершенного строительства на земельном участке**

**1. Сведения о характерных точках контура объекта недвижимости
с кадастровым номером : 53:23:7501602:205 :**

Система координат МСК-53, зона 2

Зона № 2

Обозначение характерных точек контура	Содержатся в Едином государственном реестре недвижимости			Определены в ходе выполнения комплексных кадастровых работ			Метод опреде ления коор динат	Формулы, примененные для расчета средней квадратической погрешности определения координат характерных точек (Mt), м, с подставленными в такие формулы значениями и итоговые (вычисленные) значения Mt, м
	Координаты, м		Ради ус, м	Координаты, м		Ради ус, м		
	X	Y	R	X	Y	R		
1	2	3	4	5	6	7	8	9
								-
н241О	-	-	-	582890.04	2181891.22	-	Метод спутниковых геодезических измерений (определений)	0.1
н242О	-	-	-	582879.08	2181901.79	-	Метод спутниковых геодезических измерений (определений)	0.1
н243О	-	-	-	582874.66	2181897.21	-	Метод спутниковых геодезических измерений (определений)	0.1
н244О	-	-	-	582885.59	2181886.61	-	Метод спутниковых геодезических измерений (определений)	0.1
н241О	-	-	-	582890.04	2181891.22	-	Метод спутниковых геодезических измерений (определений)	0.1

**2. Сведения о характеристиках объекта недвижимости
с кадастровым номером : 53:23:7501602:205 :**

№ п/п	Наименование характеристики	Значение характеристики
1	2	3
1.	Вид объекта недвижимости	здание
2.	Ранее присвоенный государственный учетный номер (инвентарный) здания, сооружения, объекта незавершенного строительства	-
3.	Кадастровый номер земельного участка (земельных участков), в границах которого (которых) расположены здание, сооружение, объект незавершенного строительства	-
4.	Уникальный учетный номер кадастрового квартала, в границах которого расположены здание, сооружение, объект незавершенного строительства	53:23:7501602

2. Сведения о характеристиках объекта недвижимости с кадастровым номером : 53:23:7501602:205 :

№ п/п	Наименование характеристики	Значение характеристики
1	2	3
5.	Адрес здания, сооружения, объекта незавершенного строительства	Российская Федерация, Новгородская область, город Великий Новгород, улица Береговая
5.1.	Сведения о местоположении здания, сооружения, объекта незавершенного строительства (при отсутствии адреса) в структурированном в соответствии с федеральной информационной адресной системой виде	-
5.2.	Дополнительные сведения о местоположении	-
6.	Иные сведения	-

3. Пояснения к сведениям об объекте недвижимости с кадастровым номером 53:23:7501602:205 :

1.	-
----	---

Описание местоположения зданий, сооружений, объектов незавершенного строительства на земельном участке

1. Сведения о характерных точках контура объекта недвижимости с кадастровым номером : 53:23:7501602:210 :

Система координат МСК-53, зона 2

Зона № 2

Обозначение характерных точек контура	Содержатся в Едином государственном реестре недвижимости			Определены в ходе выполнения комплексных кадастровых работ			Метод определения координат	Формулы, примененные для расчета средней квадратической погрешности определения координат характерных точек (Mt), м, с подставленными в такие формулы значениями и итоговые (вычисленные) значения Mt, м
	Координаты, м		Радиус, м	Координаты, м		Радиус, м		
	X	Y	R	X	Y	R		
1	2	3	4	5	6	7	8	9
								-
н2450	-	-	-	582780.95	2181816.92	-	Метод спутниковых геодезических измерений (определений)	0.1
н2460	-	-	-	582740.48	2181855.22	-	Метод спутниковых геодезических измерений (определений)	0.1
н2470	-	-	-	582736.27	2181850.93	-	Метод спутниковых геодезических измерений (определений)	0.1
н2480	-	-	-	582705.90	2181819.19	-	Метод спутниковых геодезических измерений (определений)	0.1
н2490	-	-	-	582746.29	2181780.75	-	Метод спутниковых геодезических измерений (определений)	0.1
н2450	-	-	-	582780.95	2181816.92	-	Метод спутниковых геодезических измерений (определений)	0.1

2. Сведения о характеристиках объекта недвижимости с кадастровым номером : 53:23:7501602:210 :

№ п/п	Наименование характеристики	Значение характеристики
1	2	3
1.	Вид объекта недвижимости	здание
2.	Ранее присвоенный государственный учетный номер (инвентарный) здания, сооружения, объекта незавершенного строительства	-

2. Сведения о характеристиках объекта недвижимости с кадастровым номером : 53:23:7501602:210 :

№ п/п	Наименование характеристики	Значение характеристики
1	2	3
3.	Кадастровый номер земельного участка (земельных участков), в границах которого (которых) расположены здание, сооружение, объект незавершенного строительства	-
4.	Уникальный учетный номер кадастрового квартала, в границах которого расположены здание, сооружение, объект незавершенного строительства	53:23:7501602
5.	Адрес здания, сооружения, объекта незавершенного строительства	Российская Федерация, Новгородская область, город Великий Новгород, улица Береговая
5.1.	Сведения о местоположении здания, сооружения, объекта незавершенного строительства (при отсутствии адреса) в структурированном в соответствии с федеральной информационной адресной системой виде	-
5.2.	Дополнительные сведения о местоположении	-
6.	Иные сведения	-

3. Пояснения к сведениям об объекте недвижимости с кадастровым номером 53:23:7501602:210 :

1.	-
----	---

**Описание местоположения зданий, сооружений,
объектов незавершенного строительства на земельном участке**

**1. Сведения о характерных точках контура объекта недвижимости
с кадастровым номером : 53:23:7501602:212 :**

Система координат МСК-53, зона 2

Зона № 2

Обозначение характерных точек контура	Содержатся в Едином государственном реестре недвижимости			Определены в ходе выполнения комплексных кадастровых работ			Метод опреде ления коор динат	Формулы, примененные для расчета средней квадратической погрешности определения координат характерных точек (Mt), м, с подставленными в такие формулы значениями и итоговые (вычисленные) значения Mt, м
	Координаты, м		Ради ус, м	Координаты, м		Ради ус, м		
	X	Y	R	X	Y	R		
1	2	3	4	5	6	7	8	9
								-
н2470	-	-	-	582736.27	2181850.93	-	Метод спутниковых геодезических измерений (определений)	0.1
н2500	-	-	-	582726.73	2181859.66	-	Метод спутниковых геодезических измерений (определений)	0.1
н2510	-	-	-	582684.19	2181814.73	-	Метод спутниковых геодезических измерений (определений)	0.1
н2520	-	-	-	582677.65	2181821.03	-	Метод спутниковых геодезических измерений (определений)	0.1
н2530	-	-	-	582666.02	2181808.95	-	Метод спутниковых геодезических измерений (определений)	0.1
н2540	-	-	-	582672.56	2181802.65	-	Метод спутниковых геодезических измерений (определений)	0.1
н2550	-	-	-	582668.42	2181798.35	-	Метод спутниковых геодезических измерений (определений)	0.1
н2560	-	-	-	582678.68	2181789.07	-	Метод спутниковых геодезических измерений (определений)	0.1
н2570	-	-	-	582682.86	2181793.36	-	Метод спутниковых геодезических измерений (определений)	0.1

1. Сведения о характерных точках контура объекта недвижимости с кадастровым номером : 53:23:7501602:212 :

Система координат МСК-53, зона 2

Зона № 2

Обозначение характерных точек контура	Содержатся в Едином государственном реестре недвижимости			Определены в ходе выполнения комплексных кадастровых работ			Метод определения координат	Формулы, примененные для расчета средней квадратической погрешности определения координат характерных точек (Mt), м, с подставленными в такие формулы значениями и итоговые (вычисленные) значения Mt, м
	Координаты, м		Радиус, м	Координаты, м		Радиус, м		
	X	Y	R	X	Y	R		
1	2	3	4	5	6	7	8	9
н2580	-	-	-	582684.79	2181791.52	-	Метод спутниковых геодезических измерений (определений)	0.1
н2590	-	-	-	582696.38	2181803.51	-	Метод спутниковых геодезических измерений (определений)	0.1
н2600	-	-	-	582693.73	2181806.04	-	Метод спутниковых геодезических измерений (определений)	0.1
н2480	-	-	-	582705.90	2181819.19	-	Метод спутниковых геодезических измерений (определений)	0.1
н2470	-	-	-	582736.27	2181850.93	-	Метод спутниковых геодезических измерений (определений)	0.1

2. Сведения о характеристиках объекта недвижимости с кадастровым номером : 53:23:7501602:212 :

№ п/п	Наименование характеристики	Значение характеристики
1	2	3
1.	Вид объекта недвижимости	здание
2.	Ранее присвоенный государственный учетный номер (инвентарный) здания, сооружения, объекта незавершенного строительства	-
3.	Кадастровый номер земельного участка (земельных участков), в границах которого (которых) расположены здание, сооружение, объект незавершенного строительства	-
4.	Уникальный учетный номер кадастрового квартала, в границах которого расположены здание, сооружение, объект незавершенного строительства	53:23:7501602
5.	Адрес здания, сооружения, объекта незавершенного строительства	Российская Федерация, Новгородская область, город Великий Новгород, улица Береговая

2. Сведения о характеристиках объекта недвижимости с кадастровым номером : 53:23:7501602:212 :

№ п/п	Наименование характеристики	Значение характеристики
1	2	3
5.1.	Сведения о местоположении здания, сооружения, объекта незавершенного строительства (при отсутствии адреса) в структурированном в соответствии с федеральной информационной адресной системой виде	-
5.2.	Дополнительные сведения о местоположении	-
6.	Иные сведения	-

3. Пояснения к сведениям об объекте недвижимости с кадастровым номером 53:23:7501602:212 :

1.	-
----	---

**Описание местоположения зданий, сооружений,
объектов незавершенного строительства на земельном участке**

**1. Сведения о характерных точках контура объекта недвижимости
с кадастровым номером : 53:23:7501602:213 :**

Система координат МСК-53, зона 2

Зона № 2

Обозначение характерных точек контура	Содержатся в Едином государственном реестре недвижимости			Определены в ходе выполнения комплексных кадастровых работ			Метод опреде ления коор динат	Формулы, примененные для расчета средней квадратической погрешности определения координат характерных точек (Mt), м, с подставленными в такие формулы значениями и итоговые (вычисленные) значения Mt, м
	Координаты, м		Ради ус, м	Координаты, м		Ради ус, м		
	X	Y	R	X	Y	R		
1	2	3	4	5	6	7	8	9
								-
н261О	-	-	-	582660.05	2181768.60	-	Метод спутниковых геодезических измерений (определений)	0.1
н262О	-	-	-	582655.40	2181773.00	-	Метод спутниковых геодезических измерений (определений)	0.1
н263О	-	-	-	582641.60	2181758.50	-	Метод спутниковых геодезических измерений (определений)	0.1
н264О	-	-	-	582632.85	2181766.75	-	Метод спутниковых геодезических измерений (определений)	0.1
н265О	-	-	-	582647.00	2181781.40	-	Метод спутниковых геодезических измерений (определений)	0.1
н266О	-	-	-	582642.40	2181786.00	-	Метод спутниковых геодезических измерений (определений)	0.1
н267О	-	-	-	582621.20	2181764.30	-	Метод спутниковых геодезических измерений (определений)	0.1
н268О	-	-	-	582639.10	2181747.20	-	Метод спутниковых геодезических измерений (определений)	0.1
н261О	-	-	-	582660.05	2181768.60	-	Метод спутниковых геодезических измерений (определений)	0.1

2. Сведения о характеристиках объекта недвижимости с кадастровым номером : 53:23:7501602:213 :

№ п/п	Наименование характеристики	Значение характеристики
1	2	3
1.	Вид объекта недвижимости	здание
2.	Ранее присвоенный государственный учетный номер (инвентарный) здания, сооружения, объекта незавершенного строительства	-
3.	Кадастровый номер земельного участка (земельных участков), в границах которого (которых) расположены здание, сооружение, объект незавершенного строительства	-
4.	Уникальный учетный номер кадастрового квартала, в границах которого расположены здание, сооружение, объект незавершенного строительства	53:23:7501602
5.	Адрес здания, сооружения, объекта незавершенного строительства	Российская Федерация, Новгородская область, город Великий Новгород, улица Береговая
5.1.	Сведения о местоположении здания, сооружения, объекта незавершенного строительства (при отсутствии адреса) в структурированном в соответствии с федеральной информационной адресной системой виде	-
5.2.	Дополнительные сведения о местоположении	-
6.	Иные сведения	-

3. Пояснения к сведениям об объекте недвижимости с кадастровым номером 53:23:7501602:213 :

1.	-
----	---

**Описание местоположения зданий, сооружений,
объектов незавершенного строительства на земельном участке**

**1. Сведения о характерных точках контура объекта недвижимости
с кадастровым номером : 53:23:7501602:216 :**

Система координат МСК-53, зона 2

Зона № 2

Обозначение характерных точек контура	Содержатся в Едином государственном реестре недвижимости			Определены в ходе выполнения комплексных кадастровых работ			Метод опреде ления коор динат	Формулы, примененные для расчета средней квадратической погрешности определения координат характерных точек (Mt), м, с подставленными в такие формулы значениями и итоговые (вычисленные) значения Mt, м
	Координаты, м		Ради ус, м	Координаты, м		Ради ус, м		
	X	Y	R	X	Y	R		
1	2	3	4	5	6	7	8	9
								-
н269О	-	-	-	582558.77	2181599.50	-	Метод спутниковых геодезических измерений (определений)	0.1
н270О	-	-	-	582569.86	2181611.38	-	Метод спутниковых геодезических измерений (определений)	0.1
н271О	-	-	-	582547.64	2181632.43	-	Метод спутниковых геодезических измерений (определений)	0.1
н272О	-	-	-	582536.78	2181620.27	-	Метод спутниковых геодезических измерений (определений)	0.1
н269О	-	-	-	582558.77	2181599.50	-	Метод спутниковых геодезических измерений (определений)	0.1

**2. Сведения о характеристиках объекта недвижимости
с кадастровым номером : 53:23:7501602:216 :**

№ п/п	Наименование характеристики	Значение характеристики
1	2	3
1.	Вид объекта недвижимости	здание
2.	Ранее присвоенный государственный учетный номер (инвентарный) здания, сооружения, объекта незавершенного строительства	-
3.	Кадастровый номер земельного участка (земельных участков), в границах которого (которых) расположены здание, сооружение, объект незавершенного строительства	-
4.	Уникальный учетный номер кадастрового квартала, в границах которого расположены здание, сооружение, объект незавершенного строительства	53:23:7501602

2. Сведения о характеристиках объекта недвижимости с кадастровым номером : 53:23:7501602:216 :

№ п/п	Наименование характеристики	Значение характеристики
1	2	3
5.	Адрес здания, сооружения, объекта незавершенного строительства	Российская Федерация, Новгородская область, город Великий Новгород, улица Береговая
5.1.	Сведения о местоположении здания, сооружения, объекта незавершенного строительства (при отсутствии адреса) в структурированном в соответствии с федеральной информационной адресной системой виде	-
5.2.	Дополнительные сведения о местоположении	-
6.	Иные сведения	-

3. Пояснения к сведениям об объекте недвижимости с кадастровым номером 53:23:7501602:216 :

1.	-
----	---

**Описание местоположения зданий, сооружений,
объектов незавершенного строительства на земельном участке**

**1. Сведения о характерных точках контура объекта недвижимости
с кадастровым номером : 53:23:7501602:218 :**

Система координат МСК-53, зона 2

Зона № 2

Обозначение характерных точек контура	Содержатся в Едином государственном реестре недвижимости			Определены в ходе выполнения комплексных кадастровых работ			Метод опреде ления коор динат	Формулы, примененные для расчета средней квадратической погрешности определения координат характерных точек (Mt), м, с подставленными в такие формулы значениями и итоговые (вычисленные) значения Mt, м
	Координаты, м		Ради ус, м	Координаты, м		Ради ус, м		
	X	Y	R	X	Y	R		
1	2	3	4	5	6	7	8	9
								-
н2730	-	-	-	582801.81	2182133.26	-	Метод спутниковых геодезических измерений (определений)	0.1
н2740	-	-	-	582789.16	2182136.32	-	Метод спутниковых геодезических измерений (определений)	0.1
н2750	-	-	-	582787.96	2182130.18	-	Метод спутниковых геодезических измерений (определений)	0.1
н2760	-	-	-	582800.40	2182127.44	-	Метод спутниковых геодезических измерений (определений)	0.1
н2730	-	-	-	582801.81	2182133.26	-	Метод спутниковых геодезических измерений (определений)	0.1

**2. Сведения о характеристиках объекта недвижимости
с кадастровым номером : 53:23:7501602:218 :**

№ п/п	Наименование характеристики	Значение характеристики
1	2	3
1.	Вид объекта недвижимости	здание
2.	Ранее присвоенный государственный учетный номер (инвентарный) здания, сооружения, объекта незавершенного строительства	-
3.	Кадастровый номер земельного участка (земельных участков), в границах которого (которых) расположены здание, сооружение, объект незавершенного строительства	-
4.	Уникальный учетный номер кадастрового квартала, в границах которого расположены здание, сооружение, объект незавершенного строительства	53:23:7501602

2. Сведения о характеристиках объекта недвижимости с кадастровым номером : 53:23:7501602:218 :

№ п/п	Наименование характеристики	Значение характеристики
1	2	3
5.	Адрес здания, сооружения, объекта незавершенного строительства	Российская Федерация, Новгородская область, город Великий Новгород, улица Береговая
5.1.	Сведения о местоположении здания, сооружения, объекта незавершенного строительства (при отсутствии адреса) в структурированном в соответствии с федеральной информационной адресной системой виде	-
5.2.	Дополнительные сведения о местоположении	-
6.	Иные сведения	-

3. Пояснения к сведениям об объекте недвижимости с кадастровым номером 53:23:7501602:218 :

1.	-
----	---

**Описание местоположения зданий, сооружений,
объектов незавершенного строительства на земельном участке**

1. Сведения о характерных точках контура объекта недвижимости с кадастровым номером : 53:23:7501602:221 :

Система координат МСК-53, зона 2

Зона № 2

Обозначение характерных точек контура	Содержатся в Едином государственном реестре недвижимости			Определены в ходе выполнения комплексных кадастровых работ			Метод определения координат	Формулы, примененные для расчета средней квадратической погрешности определения координат характерных точек (Mt), м, с подставленными в такие формулы значениями и итоговые (вычисленные) значения Mt, м
	Координаты, м		Радиус, м	Координаты, м		Радиус, м		
	X	Y	R	X	Y	R		
1	2	3	4	5	6	7	8	9
								-
н2770	-	-	-	582473.80	2181853.01	-	Метод спутниковых геодезических измерений (определений)	0.1
н2780	-	-	-	582466.39	2181859.93	-	Метод спутниковых геодезических измерений (определений)	0.1
н2790	-	-	-	582458.55	2181851.49	-	Метод спутниковых геодезических измерений (определений)	0.1
н2800	-	-	-	582465.95	2181844.62	-	Метод спутниковых геодезических измерений (определений)	0.1
н2770	-	-	-	582473.80	2181853.01	-	Метод спутниковых геодезических измерений (определений)	0.1

2. Сведения о характеристиках объекта недвижимости с кадастровым номером : 53:23:7501602:221 :

№ п/п	Наименование характеристики	Значение характеристики
1	2	3
1.	Вид объекта недвижимости	здание
2.	Ранее присвоенный государственный учетный номер (инвентарный) здания, сооружения, объекта незавершенного строительства	-
3.	Кадастровый номер земельного участка (земельных участков), в границах которого (которых) расположены здание, сооружение, объект незавершенного строительства	-
4.	Уникальный учетный номер кадастрового квартала, в границах которого расположены здание, сооружение, объект незавершенного строительства	53:23:7501602

2. Сведения о характеристиках объекта недвижимости с кадастровым номером : 53:23:7501602:221 :

№ п/п	Наименование характеристики	Значение характеристики
1	2	3
5.	Адрес здания, сооружения, объекта незавершенного строительства	Российская Федерация, Новгородская область, город Великий Новгород, улица Водников
5.1.	Сведения о местоположении здания, сооружения, объекта незавершенного строительства (при отсутствии адреса) в структурированном в соответствии с федеральной информационной адресной системой виде	-
5.2.	Дополнительные сведения о местоположении	-
6.	Иные сведения	-

3. Пояснения к сведениям об объекте недвижимости с кадастровым номером 53:23:7501602:221 :

1.	-
----	---

**Описание местоположения зданий, сооружений,
объектов незавершенного строительства на земельном участке**

1. Сведения о характерных точках контура объекта недвижимости с кадастровым номером : 53:23:7501602:225 :

Система координат МСК-53, зона 2

Зона № 2

Обозначение характерных точек контура	Содержатся в Едином государственном реестре недвижимости			Определены в ходе выполнения комплексных кадастровых работ			Метод определения координат	Формулы, примененные для расчета средней квадратической погрешности определения координат характерных точек (Mt), м, с подставленными в такие формулы значениями и итоговые (вычисленные) значения Mt, м
	Координаты, м		Радиус, м	Координаты, м		Радиус, м		
	X	Y	R	X	Y	R		
1	2	3	4	5	6	7	8	9
								-
н2810	-	-	-	582680.97	2182191.36	-	Метод спутниковых геодезических измерений (определений)	0.1
н2820	-	-	-	582673.05	2182195.23	-	Метод спутниковых геодезических измерений (определений)	0.1
н2830	-	-	-	582669.56	2182187.87	-	Метод спутниковых геодезических измерений (определений)	0.1
н2840	-	-	-	582677.59	2182184.17	-	Метод спутниковых геодезических измерений (определений)	0.1
н2810	-	-	-	582680.97	2182191.36	-	Метод спутниковых геодезических измерений (определений)	0.1

2. Сведения о характеристиках объекта недвижимости с кадастровым номером : 53:23:7501602:225 :

№ п/п	Наименование характеристики	Значение характеристики
1	2	3
1.	Вид объекта недвижимости	здание
2.	Ранее присвоенный государственный учетный номер (инвентарный) здания, сооружения, объекта незавершенного строительства	-
3.	Кадастровый номер земельного участка (земельных участков), в границах которого (которых) расположены здание, сооружение, объект незавершенного строительства	-
4.	Уникальный учетный номер кадастрового квартала, в границах которого расположены здание, сооружение, объект незавершенного строительства	53:23:7501602

2. Сведения о характеристиках объекта недвижимости с кадастровым номером : 53:23:7501602:225 :

№ п/п	Наименование характеристики	Значение характеристики
1	2	3
5.	Адрес здания, сооружения, объекта незавершенного строительства	Российская Федерация, Новгородская область, город Великий Новгород, улица Водников
5.1.	Сведения о местоположении здания, сооружения, объекта незавершенного строительства (при отсутствии адреса) в структурированном в соответствии с федеральной информационной адресной системой виде	-
5.2.	Дополнительные сведения о местоположении	-
6.	Иные сведения	-

3. Пояснения к сведениям об объекте недвижимости с кадастровым номером 53:23:7501602:225 :

1.	-
----	---

**Описание местоположения зданий, сооружений,
объектов незавершенного строительства на земельном участке**

**1. Сведения о характерных точках контура объекта недвижимости
с кадастровым номером : 53:23:7501602:226 :**

Система координат МСК-53, зона 2

Зона № 2

Обозначение характерных точек контура	Содержатся в Едином государственном реестре недвижимости			Определены в ходе выполнения комплексных кадастровых работ			Метод опреде ления коор динат	Формулы, примененные для расчета средней квадратической погрешности определения координат характерных точек (Mt), м, с подставленными в такие формулы значениями и итоговые (вычисленные) значения Mt, м
	Координаты, м		Ради ус, м	Координаты, м		Ради ус, м		
	X	Y	R	X	Y	R		
1	2	3	4	5	6	7	8	9
								-
н2850	-	-	-	582667.71	2182165.68	-	Метод спутниковых геодезических измерений (определений)	0.1
н2860	-	-	-	582659.73	2182169.39	-	Метод спутниковых геодезических измерений (определений)	0.1
н2870	-	-	-	582656.64	2182162.76	-	Метод спутниковых геодезических измерений (определений)	0.1
н2880	-	-	-	582664.64	2182158.97	-	Метод спутниковых геодезических измерений (определений)	0.1
н2850	-	-	-	582667.71	2182165.68	-	Метод спутниковых геодезических измерений (определений)	0.1

**2. Сведения о характеристиках объекта недвижимости
с кадастровым номером : 53:23:7501602:226 :**

№ п/п	Наименование характеристики	Значение характеристики
1	2	3
1.	Вид объекта недвижимости	здание
2.	Ранее присвоенный государственный учетный номер (инвентарный) здания, сооружения, объекта незавершенного строительства	-
3.	Кадастровый номер земельного участка (земельных участков), в границах которого (которых) расположены здание, сооружение, объект незавершенного строительства	-
4.	Уникальный учетный номер кадастрового квартала, в границах которого расположены здание, сооружение, объект незавершенного строительства	53:23:7501602

2. Сведения о характеристиках объекта недвижимости с кадастровым номером : 53:23:7501602:226 :

№ п/п	Наименование характеристики	Значение характеристики
1	2	3
5.	Адрес здания, сооружения, объекта незавершенного строительства	Российская Федерация, Новгородская область, город Великий Новгород, улица Водников
5.1.	Сведения о местоположении здания, сооружения, объекта незавершенного строительства (при отсутствии адреса) в структурированном в соответствии с федеральной информационной адресной системой виде	-
5.2.	Дополнительные сведения о местоположении	-
6.	Иные сведения	-

3. Пояснения к сведениям об объекте недвижимости с кадастровым номером 53:23:7501602:226 :

1.	-
----	---

**Описание местоположения зданий, сооружений,
объектов незавершенного строительства на земельном участке**

**1. Сведения о характерных точках контура объекта недвижимости
с кадастровым номером : 53:23:7501602:227 :**

Система координат МСК-53, зона 2

Зона № 2

Обозначение характерных точек контура	Содержатся в Едином государственном реестре недвижимости			Определены в ходе выполнения комплексных кадастровых работ			Метод опреде ления коор динат	Формулы, примененные для расчета средней квадратической погрешности определения координат характерных точек (Mt), м, с подставленными в такие формулы значениями и итоговые (вычисленные) значения Mt, м
	Координаты, м		Ради ус, м	Координаты, м		Ради ус, м		
	X	Y	R	X	Y	R		
1	2	3	4	5	6	7	8	9
								-
н2890	-	-	-	582679.36	2181962.98	-	Метод спутниковых геодезических измерений (определений)	0.1
н2900	-	-	-	582672.83	2181966.41	-	Метод спутниковых геодезических измерений (определений)	0.1
н2910	-	-	-	582669.19	2181959.47	-	Метод спутниковых геодезических измерений (определений)	0.1
н2920	-	-	-	582675.70	2181956.04	-	Метод спутниковых геодезических измерений (определений)	0.1
н2890	-	-	-	582679.36	2181962.98	-	Метод спутниковых геодезических измерений (определений)	0.1

**2. Сведения о характеристиках объекта недвижимости
с кадастровым номером : 53:23:7501602:227 :**

№ п/п	Наименование характеристики	Значение характеристики
1	2	3
1.	Вид объекта недвижимости	здание
2.	Ранее присвоенный государственный учетный номер (инвентарный) здания, сооружения, объекта незавершенного строительства	-
3.	Кадастровый номер земельного участка (земельных участков), в границах которого (которых) расположены здание, сооружение, объект незавершенного строительства	-
4.	Уникальный учетный номер кадастрового квартала, в границах которого расположены здание, сооружение, объект незавершенного строительства	53:23:7501602

2. Сведения о характеристиках объекта недвижимости с кадастровым номером : 53:23:7501602:227 :

№ п/п	Наименование характеристики	Значение характеристики
1	2	3
5.	Адрес здания, сооружения, объекта незавершенного строительства	Российская Федерация, Новгородская область, город Великий Новгород, улица Береговая
5.1.	Сведения о местоположении здания, сооружения, объекта незавершенного строительства (при отсутствии адреса) в структурированном в соответствии с федеральной информационной адресной системой виде	-
5.2.	Дополнительные сведения о местоположении	-
6.	Иные сведения	-

3. Пояснения к сведениям об объекте недвижимости с кадастровым номером 53:23:7501602:227 :

1.	-
----	---

Описание местоположения зданий, сооружений, объектов незавершенного строительства на земельном участке

1. Сведения о характерных точках контура объекта недвижимости с кадастровым номером : 53:23:7501602:229 :

Система координат МСК-53, зона 2

Зона № 2

Обозначение характерных точек контура	Содержатся в Едином государственном реестре недвижимости			Определены в ходе выполнения комплексных кадастровых работ			Метод определения координат	Формулы, примененные для расчета средней квадратической погрешности определения координат характерных точек (Mt), м, с подставленными в такие формулы значениями и итоговые (вычисленные) значения Mt, м
	Координаты, м		Радиус, м	Координаты, м		Радиус, м		
	X	Y	R	X	Y	R		
1	2	3	4	5	6	7	8	9
								-
н2930	-	-	-	582648.50	2181830.49	-	Метод спутниковых геодезических измерений (определений)	0.1
н2940	-	-	-	582633.96	2181842.42	-	Метод спутниковых геодезических измерений (определений)	0.1
н2950	-	-	-	582633.12	2181841.39	-	Метод спутниковых геодезических измерений (определений)	0.1
н2960	-	-	-	582629.75	2181844.15	-	Метод спутниковых геодезических измерений (определений)	0.1
н2970	-	-	-	582626.57	2181840.30	-	Метод спутниковых геодезических измерений (определений)	0.1
н2980	-	-	-	582644.47	2181825.60	-	Метод спутниковых геодезических измерений (определений)	0.1
н2930	-	-	-	582648.50	2181830.49	-	Метод спутниковых геодезических измерений (определений)	0.1

2. Сведения о характеристиках объекта недвижимости с кадастровым номером : 53:23:7501602:229 :

№ п/п	Наименование характеристики	Значение характеристики
1	2	3
1.	Вид объекта недвижимости	здание

2. Сведения о характеристиках объекта недвижимости с кадастровым номером : 53:23:7501602:229 :

№ п/п	Наименование характеристики	Значение характеристики
1	2	3
2.	Ранее присвоенный государственный учетный номер (инвентарный) здания, сооружения, объекта незавершенного строительства	-
3.	Кадастровый номер земельного участка (земельных участков), в границах которого (которых) расположены здание, сооружение, объект незавершенного строительства	-
4.	Уникальный учетный номер кадастрового квартала, в границах которого расположены здание, сооружение, объект незавершенного строительства	53:23:7501602
5.	Адрес здания, сооружения, объекта незавершенного строительства	Российская Федерация, 173011, Новгородская область, городской округ Великий Новгород, город Великий Новгород, улица Береговая
5.1.	Сведения о местоположении здания, сооружения, объекта незавершенного строительства (при отсутствии адреса) в структурированном в соответствии с федеральной информационной адресной системой виде	-
5.2.	Дополнительные сведения о местоположении	-
6.	Иные сведения	-

3. Пояснения к сведениям об объекте недвижимости с кадастровым номером 53:23:7501602:229 :

1.	-
----	---

**Описание местоположения зданий, сооружений,
объектов незавершенного строительства на земельном участке**

**1. Сведения о характерных точках контура объекта недвижимости
с кадастровым номером : 53:23:7501602:340 :**

Система координат МСК-53, зона 2

Зона № 2

Обозначение характерных точек контура	Содержатся в Едином государственном реестре недвижимости			Определены в ходе выполнения комплексных кадастровых работ			Метод опреде ления коор динат	Формулы, примененные для расчета средней квадратической погрешности определения координат характерных точек (Mt), м, с подставленными в такие формулы значениями и итоговые (вычисленные) значения Mt, м
	Координаты, м		Ради ус, м	Координаты, м		Ради ус, м		
	X	Y	R	X	Y	R		
1	2	3	4	5	6	7	8	9
								-
н2990	-	-	-	582728.68	2181981.96	-	Метод спутниковых геодезических измерений (определений)	0.1
н3000	-	-	-	582724.46	2181972.20	-	Метод спутниковых геодезических измерений (определений)	0.1
н3010	-	-	-	582730.46	2181969.29	-	Метод спутниковых геодезических измерений (определений)	0.1
н3020	-	-	-	582730.26	2181968.44	-	Метод спутниковых геодезических измерений (определений)	0.1
н3030	-	-	-	582731.67	2181965.20	-	Метод спутниковых геодезических измерений (определений)	0.1
н3040	-	-	-	582734.41	2181963.89	-	Метод спутниковых геодезических измерений (определений)	0.1
н3050	-	-	-	582737.63	2181965.13	-	Метод спутниковых геодезических измерений (определений)	0.1
н3060	-	-	-	582738.04	2181965.96	-	Метод спутниковых геодезических измерений (определений)	0.1
н3070	-	-	-	582743.24	2181963.86	-	Метод спутниковых геодезических измерений (определений)	0.1

1. Сведения о характерных точках контура объекта недвижимости с кадастровым номером : 53:23:7501602:340 :

Система координат МСК-53, зона 2

Зона № 2

Обозначение характерных точек контура	Содержатся в Едином государственном реестре недвижимости			Определены в ходе выполнения комплексных кадастровых работ			Метод определения координат	Формулы, примененные для расчета средней квадратической погрешности определения координат характерных точек (Mt), м, с подставленными в такие формулы значениями и итоговые (вычисленные) значения Mt, м
	Координаты, м		Радиус, м	Координаты, м		Радиус, м		
	X	Y	R	X	Y	R		
1	2	3	4	5	6	7	8	9
н308О	-	-	-	582747.66	2181973.52	-	Метод спутниковых геодезических измерений (определений)	0.1
н309О	-	-	-	582741.80	2181976.30	-	Метод спутниковых геодезических измерений (определений)	0.1
н310О	-	-	-	582741.14	2181978.86	-	Метод спутниковых геодезических измерений (определений)	0.1
н311О	-	-	-	582737.82	2181980.50	-	Метод спутниковых геодезических измерений (определений)	0.1
н312О	-	-	-	582735.50	2181979.10	-	Метод спутниковых геодезических измерений (определений)	0.1
н299О	-	-	-	582728.68	2181981.96	-	Метод спутниковых геодезических измерений (определений)	0.1

2. Сведения о характеристиках объекта недвижимости с кадастровым номером : 53:23:7501602:340 :

№ п/п	Наименование характеристики	Значение характеристики
1	2	3
1.	Вид объекта недвижимости	здание
2.	Ранее присвоенный государственный учетный номер (инвентарный) здания, сооружения, объекта незавершенного строительства	-
3.	Кадастровый номер земельного участка (земельных участков), в границах которого (которых) расположены здание, сооружение, объект незавершенного строительства	-
4.	Уникальный учетный номер кадастрового квартала, в границах которого расположены здание, сооружение, объект незавершенного строительства	53:23:7501602

2. Сведения о характеристиках объекта недвижимости с кадастровым номером : 53:23:7501602:340 :

№ п/п	Наименование характеристики	Значение характеристики
1	2	3
5.	Адрес здания, сооружения, объекта незавершенного строительства	Российская Федерация, Новгородская область, город Великий Новгород, улица Береговая
5.1.	Сведения о местоположении здания, сооружения, объекта незавершенного строительства (при отсутствии адреса) в структурированном в соответствии с федеральной информационной адресной системой виде	-
5.2.	Дополнительные сведения о местоположении	-
6.	Иные сведения	-

3. Пояснения к сведениям об объекте недвижимости с кадастровым номером 53:23:7501602:340 :

1.	-
----	---

**Описание местоположения зданий, сооружений,
объектов незавершенного строительства на земельном участке**

1. Сведения о характерных точках контура объекта недвижимости с кадастровым номером : 53:23:7501602:342 :

Система координат МСК-53, зона 2

Зона № 2

Обозначение характерных точек контура	Содержатся в Едином государственном реестре недвижимости			Определены в ходе выполнения комплексных кадастровых работ			Метод определения координат	Формулы, примененные для расчета средней квадратической погрешности определения координат характерных точек (Mt), м, с подставленными в такие формулы значениями и итоговые (вычисленные) значения Mt, м
	Координаты, м		Радиус, м	Координаты, м		Радиус, м		
	X	Y	R	X	Y	R		
1	2	3	4	5	6	7	8	9
								-
н3130	-	-	-	582840.56	2181966.30	-	Метод спутниковых геодезических измерений (определений)	0.1
н3140	-	-	-	582851.11	2181986.75	-	Метод спутниковых геодезических измерений (определений)	0.1
н3150	-	-	-	582844.66	2181989.90	-	Метод спутниковых геодезических измерений (определений)	0.1
н3160	-	-	-	582834.26	2181969.45	-	Метод спутниковых геодезических измерений (определений)	0.1
н3130	-	-	-	582840.56	2181966.30	-	Метод спутниковых геодезических измерений (определений)	0.1

2. Сведения о характеристиках объекта недвижимости с кадастровым номером : 53:23:7501602:342 :

№ п/п	Наименование характеристики	Значение характеристики
1	2	3
1.	Вид объекта недвижимости	здание
2.	Ранее присвоенный государственный учетный номер (инвентарный) здания, сооружения, объекта незавершенного строительства	-
3.	Кадастровый номер земельного участка (земельных участков), в границах которого (которых) расположены здание, сооружение, объект незавершенного строительства	-
4.	Уникальный учетный номер кадастрового квартала, в границах которого расположены здание, сооружение, объект незавершенного строительства	53:23:7501602

2. Сведения о характеристиках объекта недвижимости с кадастровым номером : 53:23:7501602:342 :

№ п/п	Наименование характеристики	Значение характеристики
1	2	3
5.	Адрес здания, сооружения, объекта незавершенного строительства	Российская Федерация, Новгородская область, город Великий Новгород, улица Рейдовая
5.1.	Сведения о местоположении здания, сооружения, объекта незавершенного строительства (при отсутствии адреса) в структурированном в соответствии с федеральной информационной адресной системой виде	-
5.2.	Дополнительные сведения о местоположении	-
6.	Иные сведения	-

3. Пояснения к сведениям об объекте недвижимости с кадастровым номером 53:23:7501602:342 :

1.	-
----	---

**Описание местоположения зданий, сооружений,
объектов незавершенного строительства на земельном участке**

**1. Сведения о характерных точках контура объекта недвижимости
с кадастровым номером : 53:23:7501602:347 :**

Система координат МСК-53, зона 2

Зона № 2

Обозначение характерных точек контура	Содержатся в Едином государственном реестре недвижимости			Определены в ходе выполнения комплексных кадастровых работ			Метод опреде ления коор динат	Формулы, примененные для расчета средней квадратической погрешности определения координат характерных точек (Mt), м, с подставленными в такие формулы значениями и итоговые (вычисленные) значения Mt, м
	Координаты, м		Ради ус, м	Координаты, м		Ради ус, м		
	X	Y	R	X	Y	R		
1	2	3	4	5	6	7	8	9
н3170	-	-	-	582450.45	2181721.77	-	Метод спутниковых геодезических измерений (определений)	0.1
н3180	-	-	-	582440.45	2181716.57	-	Метод спутниковых геодезических измерений (определений)	0.1
н3190	-	-	-	582446.77	2181704.46	-	Метод спутниковых геодезических измерений (определений)	0.1
н3200	-	-	-	582456.75	2181709.87	-	Метод спутниковых геодезических измерений (определений)	0.1
н3170	-	-	-	582450.45	2181721.77	-	Метод спутниковых геодезических измерений (определений)	0.1

**2. Сведения о характеристиках объекта недвижимости
с кадастровым номером : 53:23:7501602:347 :**

№ п/п	Наименование характеристики	Значение характеристики
1	2	3
1.	Вид объекта недвижимости	здание
2.	Ранее присвоенный государственный учетный номер (инвентарный) здания, сооружения, объекта незавершенного строительства	-
3.	Кадастровый номер земельного участка (земельных участков), в границах которого (которых) расположены здание, сооружение, объект незавершенного строительства	-
4.	Уникальный учетный номер кадастрового квартала, в границах которого расположены здание, сооружение, объект незавершенного строительства	53:23:7501602

2. Сведения о характеристиках объекта недвижимости с кадастровым номером : 53:23:7501602:347 :

№ п/п	Наименование характеристики	Значение характеристики
1	2	3
5.	Адрес здания, сооружения, объекта незавершенного строительства	Российская Федерация, 173011, Новгородская область, город Великий Новгород, улица Береговая
5.1.	Сведения о местоположении здания, сооружения, объекта незавершенного строительства (при отсутствии адреса) в структурированном в соответствии с федеральной информационной адресной системой виде	-
5.2.	Дополнительные сведения о местоположении	-
6.	Иные сведения	-

3. Пояснения к сведениям об объекте недвижимости с кадастровым номером 53:23:7501602:347 :

1.	-
----	---

**Описание местоположения зданий, сооружений,
объектов незавершенного строительства на земельном участке**

**1. Сведения о характерных точках контура объекта недвижимости
с кадастровым номером : 53:23:7501602:352 :**

Система координат МСК-53, зона 2

Зона № 2

Обозначение характерных точек контура	Содержатся в Едином государственном реестре недвижимости			Определены в ходе выполнения комплексных кадастровых работ			Метод опреде ления коор динат	Формулы, примененные для расчета средней квадратической погрешности определения координат характерных точек (Mt), м, с подставленными в такие формулы значениями и итоговые (вычисленные) значения Mt, м
	Координаты, м		Ради ус, м	Координаты, м		Ради ус, м		
	X	Y	R	X	Y	R		
1	2	3	4	5	6	7	8	9
								-
н321О	-	-	-	582414.57	2181808.88	-	Метод спутниковых геодезических измерений (определений)	0.1
н322О	-	-	-	582421.79	2181801.86	-	Метод спутниковых геодезических измерений (определений)	0.1
н323О	-	-	-	582426.43	2181806.65	-	Метод спутниковых геодезических измерений (определений)	0.1
н324О	-	-	-	582419.07	2181813.59	-	Метод спутниковых геодезических измерений (определений)	0.1
н321О	-	-	-	582414.57	2181808.88	-	Метод спутниковых геодезических измерений (определений)	0.1

**2. Сведения о характеристиках объекта недвижимости
с кадастровым номером : 53:23:7501602:352 :**

№ п/п	Наименование характеристики	Значение характеристики
1	2	3
1.	Вид объекта недвижимости	здание
2.	Ранее присвоенный государственный учетный номер (инвентарный) здания, сооружения, объекта незавершенного строительства	-
3.	Кадастровый номер земельного участка (земельных участков), в границах которого (которых) расположены здание, сооружение, объект незавершенного строительства	-
4.	Уникальный учетный номер кадастрового квартала, в границах которого расположены здание, сооружение, объект незавершенного строительства	53:23:7501602

2. Сведения о характеристиках объекта недвижимости с кадастровым номером : 53:23:7501602:352 :

№ п/п	Наименование характеристики	Значение характеристики
1	2	3
5.	Адрес здания, сооружения, объекта незавершенного строительства	Российская Федерация, Новгородская область, город Великий Новгород, улица Водников
5.1.	Сведения о местоположении здания, сооружения, объекта незавершенного строительства (при отсутствии адреса) в структурированном в соответствии с федеральной информационной адресной системой виде	-
5.2.	Дополнительные сведения о местоположении	-
6.	Иные сведения	-

3. Пояснения к сведениям об объекте недвижимости с кадастровым номером 53:23:7501602:352 :

1.	-
----	---

**Описание местоположения зданий, сооружений,
объектов незавершенного строительства на земельном участке**

**1. Сведения о характерных точках контура объекта недвижимости
с кадастровым номером : 53:23:7501602:353 :**

Система координат МСК-53, зона 2

Зона № 2

Обозначение характерных точек контура	Содержатся в Едином государственном реестре недвижимости			Определены в ходе выполнения комплексных кадастровых работ			Метод опреде ления коор динат	Формулы, примененные для расчета средней квадратической погрешности определения координат характерных точек (Mt), м, с подставленными в такие формулы значениями и итоговые (вычисленные) значения Mt, м
	Координаты, м		Ради ус, м	Координаты, м		Ради ус, м		
	X	Y	R	X	Y	R		
1	2	3	4	5	6	7	8	9
								-
н3250	-	-	-	582791.98	2182118.44	-	Метод спутниковых геодезических измерений (определений)	0.1
н3260	-	-	-	582782.58	2182120.99	-	Метод спутниковых геодезических измерений (определений)	0.1
н3270	-	-	-	582780.68	2182114.54	-	Метод спутниковых геодезических измерений (определений)	0.1
н3280	-	-	-	582790.08	2182111.79	-	Метод спутниковых геодезических измерений (определений)	0.1
н3250	-	-	-	582791.98	2182118.44	-	Метод спутниковых геодезических измерений (определений)	0.1

**2. Сведения о характеристиках объекта недвижимости
с кадастровым номером : 53:23:7501602:353 :**

№ п/п	Наименование характеристики	Значение характеристики
1	2	3
1.	Вид объекта недвижимости	здание
2.	Ранее присвоенный государственный учетный номер (инвентарный) здания, сооружения, объекта незавершенного строительства	-
3.	Кадастровый номер земельного участка (земельных участков), в границах которого (которых) расположены здание, сооружение, объект незавершенного строительства	-
4.	Уникальный учетный номер кадастрового квартала, в границах которого расположены здание, сооружение, объект незавершенного строительства	53:23:7501602

2. Сведения о характеристиках объекта недвижимости с кадастровым номером : 53:23:7501602:353 :

№ п/п	Наименование характеристики	Значение характеристики
1	2	3
5.	Адрес здания, сооружения, объекта незавершенного строительства	Российская Федерация, Новгородская область, город Великий Новгород, улица Береговая
5.1.	Сведения о местоположении здания, сооружения, объекта незавершенного строительства (при отсутствии адреса) в структурированном в соответствии с федеральной информационной адресной системой виде	-
5.2.	Дополнительные сведения о местоположении	-
6.	Иные сведения	-

3. Пояснения к сведениям об объекте недвижимости с кадастровым номером 53:23:7501602:353 :

1.	-
----	---

**Описание местоположения зданий, сооружений,
объектов незавершенного строительства на земельном участке**

**1. Сведения о характерных точках контура объекта недвижимости
с кадастровым номером : 53:23:7501602:354 :**

Система координат МСК-53, зона 2

Зона № 2

Обозначение характерных точек контура	Содержатся в Едином государственном реестре недвижимости			Определены в ходе выполнения комплексных кадастровых работ			Метод опреде ления коор динат	Формулы, примененные для расчета средней квадратической погрешности определения координат характерных точек (Mt), м, с подставленными в такие формулы значениями и итоговые (вычисленные) значения Mt, м
	Координаты, м		Ради ус, м	Координаты, м		Ради ус, м		
	X	Y	R	X	Y	R		
1	2	3	4	5	6	7	8	9
								-
н3290	-	-	-	582700.61	2182145.83	-	Метод спутниковых геодезических измерений (определений)	0.1
н3300	-	-	-	582691.24	2182150.27	-	Метод спутниковых геодезических измерений (определений)	0.1
н3310	-	-	-	582688.53	2182143.82	-	Метод спутниковых геодезических измерений (определений)	0.1
н3320	-	-	-	582697.93	2182139.74	-	Метод спутниковых геодезических измерений (определений)	0.1
н3290	-	-	-	582700.61	2182145.83	-	Метод спутниковых геодезических измерений (определений)	0.1

**2. Сведения о характеристиках объекта недвижимости
с кадастровым номером : 53:23:7501602:354 :**

№ п/п	Наименование характеристики	Значение характеристики
1	2	3
1.	Вид объекта недвижимости	здание
2.	Ранее присвоенный государственный учетный номер (инвентарный) здания, сооружения, объекта незавершенного строительства	-
3.	Кадастровый номер земельного участка (земельных участков), в границах которого (которых) расположены здание, сооружение, объект незавершенного строительства	-
4.	Уникальный учетный номер кадастрового квартала, в границах которого расположены здание, сооружение, объект незавершенного строительства	53:23:7501602

2. Сведения о характеристиках объекта недвижимости с кадастровым номером : 53:23:7501602:354 :

№ п/п	Наименование характеристики	Значение характеристики
1	2	3
5.	Адрес здания, сооружения, объекта незавершенного строительства	Российская Федерация, 173011, Новгородская область, город Великий Новгород, улица Водников
5.1.	Сведения о местоположении здания, сооружения, объекта незавершенного строительства (при отсутствии адреса) в структурированном в соответствии с федеральной информационной адресной системой виде	-
5.2.	Дополнительные сведения о местоположении	-
6.	Иные сведения	-

3. Пояснения к сведениям об объекте недвижимости с кадастровым номером 53:23:7501602:354 :

1.	-
----	---

**Описание местоположения зданий, сооружений,
объектов незавершенного строительства на земельном участке**

1. Сведения о характерных точках контура объекта недвижимости с кадастровым номером : 53:23:7501602:356 :

Система координат МСК-53, зона 2

Зона № 2

Обозначение характерных точек контура	Содержатся в Едином государственном реестре недвижимости			Определены в ходе выполнения комплексных кадастровых работ			Метод определения координат	Формулы, примененные для расчета средней квадратической погрешности определения координат характерных точек (Mt), м, с подставленными в такие формулы значениями и итоговые (вычисленные) значения Mt, м
	Координаты, м		Радиус, м	Координаты, м		Радиус, м		
	X	Y	R	X	Y	R		
1	2	3	4	5	6	7	8	9
								-
н3330	-	-	-	582504.78	2181969.55	-	Метод спутниковых геодезических измерений (определений)	0.1
н3340	-	-	-	582496.32	2181973.95	-	Метод спутниковых геодезических измерений (определений)	0.1
н3350	-	-	-	582491.74	2181965.41	-	Метод спутниковых геодезических измерений (определений)	0.1
н3360	-	-	-	582500.14	2181960.75	-	Метод спутниковых геодезических измерений (определений)	0.1
н3330	-	-	-	582504.78	2181969.55	-	Метод спутниковых геодезических измерений (определений)	0.1

2. Сведения о характеристиках объекта недвижимости с кадастровым номером : 53:23:7501602:356 :

№ п/п	Наименование характеристики	Значение характеристики
1	2	3
1.	Вид объекта недвижимости	здание
2.	Ранее присвоенный государственный учетный номер (инвентарный) здания, сооружения, объекта незавершенного строительства	-
3.	Кадастровый номер земельного участка (земельных участков), в границах которого (которых) расположены здание, сооружение, объект незавершенного строительства	-
4.	Уникальный учетный номер кадастрового квартала, в границах которого расположены здание, сооружение, объект незавершенного строительства	53:23:7501602

2. Сведения о характеристиках объекта недвижимости с кадастровым номером : 53:23:7501602:356 :

№ п/п	Наименование характеристики	Значение характеристики
1	2	3
5.	Адрес здания, сооружения, объекта незавершенного строительства	Российская Федерация, Новгородская область, город Великий Новгород, улица Стекольная
5.1.	Сведения о местоположении здания, сооружения, объекта незавершенного строительства (при отсутствии адреса) в структурированном в соответствии с федеральной информационной адресной системой виде	-
5.2.	Дополнительные сведения о местоположении	-
6.	Иные сведения	-

3. Пояснения к сведениям об объекте недвижимости с кадастровым номером 53:23:7501602:356 :

1.	-
----	---

**Описание местоположения зданий, сооружений,
объектов незавершенного строительства на земельном участке**

**1. Сведения о характерных точках контура объекта недвижимости
с кадастровым номером : 53:23:7501602:606 :**

Система координат МСК-53, зона 2

Зона № 2

Обозначение характерных точек контура	Содержатся в Едином государственном реестре недвижимости			Определены в ходе выполнения комплексных кадастровых работ			Метод опреде ления коор динат	Формулы, примененные для расчета средней квадратической погрешности определения координат характерных точек (Mt), м, с подставленными в такие формулы значениями и итоговые (вычисленные) значения Mt, м
	Координаты, м		Ради ус, м	Координаты, м		Ради ус, м		
	X	Y	R	X	Y	R		
1	2	3	4	5	6	7	8	9
								-
н3370	-	-	-	582790.07	2181942.27	-	Метод спутниковых геодезических измерений (определений)	0.1
н3380	-	-	-	582798.87	2181952.19	-	Метод спутниковых геодезических измерений (определений)	0.1
н3390	-	-	-	582803.76	2181947.73	-	Метод спутниковых геодезических измерений (определений)	0.1
н3400	-	-	-	582815.93	2181960.85	-	Метод спутниковых геодезических измерений (определений)	0.1
н3410	-	-	-	582807.69	2181968.63	-	Метод спутниковых геодезических измерений (определений)	0.1
н3420	-	-	-	582803.21	2181963.94	-	Метод спутниковых геодезических измерений (определений)	0.1
н3430	-	-	-	582794.41	2181972.94	-	Метод спутниковых геодезических измерений (определений)	0.1
н3440	-	-	-	582793.34	2181971.92	-	Метод спутниковых геодезических измерений (определений)	0.1
н3450	-	-	-	582802.17	2181962.70	-	Метод спутниковых геодезических измерений (определений)	0.1

1. Сведения о характерных точках контура объекта недвижимости с кадастровым номером : 53:23:7501602:606 :

Система координат МСК-53, зона 2

Зона № 2

Обозначение характерных точек контура	Содержатся в Едином государственном реестре недвижимости			Определены в ходе выполнения комплексных кадастровых работ			Метод определения координат	Формулы, примененные для расчета средней квадратической погрешности определения координат характерных точек (Mt), м, с подставленными в такие формулы значениями и итоговые (вычисленные) значения Mt, м
	Координаты, м		Радиус, м	Координаты, м		Радиус, м		
	X	Y	R	X	Y	R		
1	2	3	4	5	6	7	8	9
н346О	-	-	-	582795.47	2181955.22	-	Метод спутниковых геодезических измерений (определений)	0.1
н347О	-	-	-	582797.70	2181953.19	-	Метод спутниковых геодезических измерений (определений)	0.1
н348О	-	-	-	582788.86	2181943.41	-	Метод спутниковых геодезических измерений (определений)	0.1
н337О	-	-	-	582790.07	2181942.27	-	Метод спутниковых геодезических измерений (определений)	0.1

2. Сведения о характеристиках объекта недвижимости с кадастровым номером : 53:23:7501602:606 :

№ п/п	Наименование характеристики	Значение характеристики
1	2	3
1.	Вид объекта недвижимости	здание
2.	Ранее присвоенный государственный учетный номер (инвентарный) здания, сооружения, объекта незавершенного строительства	-
3.	Кадастровый номер земельного участка (земельных участков), в границах которого (которых) расположены здание, сооружение, объект незавершенного строительства	-
4.	Уникальный учетный номер кадастрового квартала, в границах которого расположены здание, сооружение, объект незавершенного строительства	53:23:7501602
5.	Адрес здания, сооружения, объекта незавершенного строительства	Российская Федерация, 173011, Новгородская область, город Великий Новгород, улица Береговая
5.1.	Сведения о местоположении здания, сооружения, объекта незавершенного строительства (при отсутствии адреса) в структурированном в соответствии с федеральной информационной адресной системой виде	-
5.2.	Дополнительные сведения о местоположении	-
6.	Иные сведения	-

3. Пояснения к сведениям об объекте недвижимости с кадастровым номером 53:23:7501602:606 :

1.

-

Описание местоположения зданий, сооружений, объектов незавершенного строительства на земельном участке

1. Сведения о характерных точках контура объекта недвижимости с кадастровым номером : 53:23:7501602:159 :

Система координат МСК-53, зона 2

Зона № 2

Обозначение характерных точек контура	Содержатся в Едином государственном реестре недвижимости			Определены в ходе выполнения комплексных кадастровых работ			Метод определения координат	Формулы, примененные для расчета средней квадратической погрешности определения координат характерных точек (Mt), м, с подставленными в такие формулы значениями и итоговые (вычисленные) значения Mt, м
	Координаты, м		Радиус, м	Координаты, м		Радиус, м		
	X	Y	R	X	Y	R		
1	2	3	4	5	6	7	8	9
								-
н371О	-	-	-	582625.33	2182109.73	-	-	-
н372О	-	-	-	582634.43	2182104.58	-	-	-
н373О	-	-	-	582638.46	2182111.82	-	-	-
н374О	-	-	-	582629.52	2182117.06	-	-	-
н371О	-	-	-	582625.33	2182109.73	-	-	-

2. Сведения о характеристиках объекта недвижимости с кадастровым номером : 53:23:7501602:159 :

№ п/п	Наименование характеристики	Значение характеристики
1	2	3
1.	Вид объекта недвижимости	объект незавершенного строительства
2.	Ранее присвоенный государственный учетный номер (инвентарный) здания, сооружения, объекта незавершенного строительства	-
3.	Кадастровый номер земельного участка (земельных участков), в границах которого (которых) расположены здание, сооружение, объект незавершенного строительства	-
4.	Уникальный учетный номер кадастрового квартала, в границах которого расположены здание, сооружение, объект незавершенного строительства	53:23:7501602
5.	Адрес здания, сооружения, объекта незавершенного строительства	Российская Федерация, Новгородская область, город Великий Новгород, улица Водников
5.1.	Сведения о местоположении здания, сооружения, объекта незавершенного строительства (при отсутствии адреса) в структурированном в соответствии с федеральной информационной адресной системой виде	-
5.2.	Дополнительные сведения о местоположении	-
6.	Иные сведения	-

3. Пояснения к сведениям об объекте недвижимости с кадастровым номером 53:23:7501602:159 :

1.	-
----	---

Сведения о зданиях, сооружениях, объектах незавершенного строительства, необходимые для исправления реестровых ошибок в сведениях об описании их местоположения

1. Сведения о характерных точках контура

здание

вид объекта недвижимости (здание, сооружение, объект незавершенного строительства)

с кадастровым номером **53:23:7501602:357** :

Система координат МСК-53, зона 2

Зона № 2

Обозначение характерных точек контура	Содержатся в Едином государственном реестре недвижимости			Определены в ходе выполнения комплексных кадастровых работ			Метод определения координат	Формулы, примененные для расчета средней квадратической погрешности определения координат характерных точек (Mt), м, с подставленными в такие формулы значениями и итоговые (вычисленные) значения Mt, м
	Координаты, м		Радиус, м	Координаты, м		Радиус, м		
	X	Y	R	X	Y	R		
1	2	3	4	5	6	7	8	9
								-
1	582404.88	2181686.67	-	582404.88	2181686.67	-	Метод спутниковых геодезических измерений (определений)	0.1
2	582400.94	2181694.89	-	582400.94	2181694.89	-	Метод спутниковых геодезических измерений (определений)	0.1
3	582393.22	2181691.18	-	582393.22	2181691.18	-	Метод спутниковых геодезических измерений (определений)	0.1
4	582397.16	2181682.96	-	582397.16	2181682.96	-	Метод спутниковых геодезических измерений (определений)	0.1
1	582404.88	2181686.67	-	582404.88	2181686.67	-	Метод спутниковых геодезических измерений (определений)	0.1

2. Иные сведения об объекте недвижимости с кадастровым номером: 53:23:7501602:357 :

1.

3. Пояснения к сведениям об объекте недвижимости с кадастровым номером 53:23:7501602:357 :

1. -

Схема границ земельных участков



Масштаб 1:3000

Условные обозначения






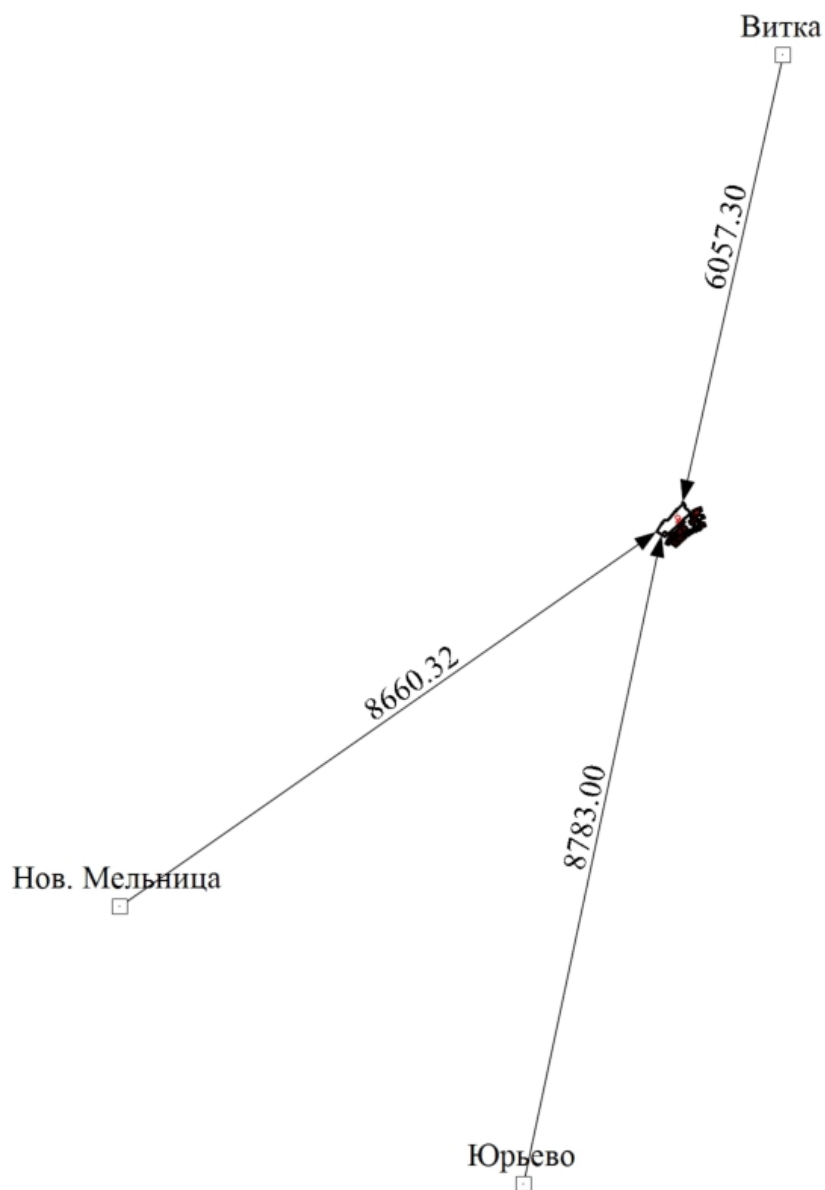



-  - Часть границы, местоположение которой определено при выполнении кадастровых работ
-  - Кадастровый номер земельного участка
-  - Граница кадастрового квартала
-  - Граница населенного пункта
-  - Часть границы, сведения ЕГРН о которой позволяют однозначно определить ее положение на местности

Схема геодезических построений



Масштаб 1:100000

Условные обозначения

-  - Часть границы, местоположение которой определено при выполнении кадастровых работ
-  - Пункт геодезической сети специального назначения, созданной в соответствии с законодательством Российской Федерации о геодезии и картографии
-  - Направления геодезических построений при определении координат характерных точек границ земельного участка