

КАРТА-ПЛАН ТЕРРИТОРИИ

Пояснительная записка

1. Сведения о территории выполнения комплексных кадастровых работ: 53:23:9120004

(наименование субъекта Российской Федерации, муниципального образования, населенного пункта, уникальные учетные номера кадастровых кварталов, иные сведения, позволяющие определить местоположение территории, на которой выполняются комплексные кадастровые работы, например, наименование садоводческого или огороднического некоммерческого товарищества, гаражного кооператива, элемента планировочной структуры)

2. Основания выполнения комплексных кадастровых работ:

Наименование, дата и номер документа, на основании которого выполняются комплексные кадастровые работы: Муниципальный контракт, "26" февраля 2024 г. , 0350300011824000009

3. Дата подготовки карты-плана территории: "10" июня 2024 г.

4. Сведения о заказчике(ах) комплексных кадастровых работ:

В отношении юридического лица, органа местного самоуправления муниципального района, муниципального округа или городского округа либо уполномоченного исполнительного органа государственной власти субъекта Российской Федерации:

полное или сокращенное (в случае, если имеется) наименование: Комитет по управлению муниципальным имуществом и земельными ресурсами Великого Новгорода
основной государственный регистрационный номер: 1035300289364
идентификационный номер налогоплательщика: 5321040050

В отношении физического лица или представителя физических или юридических лиц:

фамилия, имя, отчество (последнее - при наличии): -
страховой номер индивидуального лицевого счета в системе обязательного пенсионного страхования Российской Федерации (СНИЛС): -

Наименование и реквизиты документа, подтверждающие полномочия представителя заказчика(ов) комплексных кадастровых работ: -

Адрес электронной почты (для направления уведомления о результатах внесения сведений в Единый государственный реестр недвижимости): -

5. Сведения об исполнителе комплексных кадастровых работ:

Полное или сокращенное (в случае, если имеется) наименование и адрес юридического лица, с которым заключен государственный или муниципальный контракт либо договор подряда на выполнение комплексных кадастровых работ: -

Фамилия, имя, отчество кадастрового инженера (последнее - при наличии): Калугина Юлия Игоревна и основной государственный регистрационный номер кадастрового инженера индивидуального предпринимателя (ОГРНИП): -

Страховой номер индивидуального лицевого счета в системе обязательного пенсионного страхования Российской Федерации (СНИЛС) кадастрового инженера: 148-215-235 50

Уникальный реестровый номер кадастрового инженера в реестре саморегулируемой организации кадастровых инженеров и дата внесения сведений о физическом лице в такой реестр: 0364, 2015-01-26

Полное или (в случае, если имеется) сокращенное наименование саморегулируемой организации кадастровых инженеров, членом которой является кадастровый инженер: Саморегулируемая организация Ассоциация «Объединение кадастровых инженеров»

Контактный телефон: +79231075088

Почтовый адрес и адрес электронной почты, по которым осуществляется связь с кадастровым инженером: 630054, РФ, Новосибирская область, г. Новосибирск, ул. Титова, 29/1 ooo_geocity@mail.ru

6. Перечень документов, использованных при подготовке карты-плана территории

№ п/п	Реквизиты документа				
	Вид	Дата	Номер	Наименование	Иные сведения
1	2	3	4	5	6
1	Кадастровый план территории	16.01.2024	КУВИ-001/2024-14072094	Кадастровый план территории кадастрового квартала 53:23:9120004	-
2	Кадастровый план территории	14.12.2023	КУВИ-001/2023-282754838	Кадастровый план территории кадастрового квартала 53:23:0000000	-

7. Пояснения к карте-плану территории

1. Комплексные кадастровые работы проводились на территории города Великий Новгород Новгородской области, в кадастровом квартале 53:23:9120004. Основанием для проведения комплексных кадастровых работ является муниципальный контракт № 0350300011824000007 от 26.02.2024 г. По сведениям ЕГРН кадастровый квартал включает в себя сведения о 395 объекте недвижимости. В карта-плане территории содержатся сведения об 84 объектах недвижимости. В результате выполнения комплексных кадастровых работ осуществляется: 1. Исправление реестровых ошибок в сведениях о местоположении границ и площади 18 земельных участков; 2. Внесение сведений о координатах 19 земельных участков, сведения о границах которых отсутствуют в едином государственном реестре недвижимости; 3. Исправление реестровых ошибок в сведениях о местоположении границ 6 объектов капитального строительства; 4. Внесение сведений о координатах 41 объектов капитального строительства, сведения о координатах которых отсутствуют в едином государственном реестре недвижимости. 5. Образование земельных участков не производилось. В результате проведенного анализа сведений ЕГРН, материалов землеустроительных дел, хранящихся в государственном фонде данных, планово-картографического обоснования, полученного от Администрации Великого Новгорода и полученных в результате проведения землеустройства, результатов полевых измерений было установлено, что границы данных земельных участков, сведения о которых содержатся в ЕГРН, не соответствуют их фактическому местоположению. В ходе комплексных кадастровых работ кадастровым инженером была выполнена привязка к пунктам ГГС и проведена съёмка земельных участков. В результате проведенных работ и сравнения полученных координат характерных точек данных земельных участков с координатами, содержащимися в ЕГРН, границы земельных участков (по данным ЕГРН) сместились. Так же при совмещении кадастровых планов территорий, геодезических изменений были подтверждены реестровые ошибки в исправляемых земельных участках. Т. к. сведения о местоположении границ отсутствуют в правоустанавливающих документах. Местоположение определено по существующим объектам искусственного происхождения. Предельные размеры земельных участков в границах населённых пунктов установлены ПЗЗ г. Великий Новгород. ПЗЗ утверждены решением Думы Великого Новгорода от 25.12.2019 г. №347, опубликованы на сайте <http://adm.nov.ru/> (Ссылка <http://adm.nov.ru/page/37318>). Предельные (минимальные/максимальные) размеры земельных участков с разрешенным использованием: 2.1 Для индивидуального жилищного строительства - мин/макс площадь земельных участков - 400 кв. м/1200 кв. м.; 2.1.1 Малоэтажная многоквартирная жилая застройка - мин/макс площадь земельных участков - 500 кв. м/не установлена; 2.3 Блокированная жилая застройка - мин/макс площадь земельных участков - 100 кв. м/ не установлена; 2.7.2 Размещение гаражей для собственных нужд - мин/макс площадь земельных участков - 18 кв. м/75 кв. м; 13.2 Ведение садоводства - мин/макс земельных участков - 200 кв. м/600 кв. м Кадастровый квартал 53:23:9120004 расположен в территориальных зонах: Территориальная зона ИТ.2 - зона воздушного транспорта, Территориальная зона П.1 - деловая зона обслуживания объектов производственного и коммунально-складского назначения, Территориальная зона ОД.1 - многофункциональная общественно-деловая зона. Координаты объектов недвижимости определены в соответствии с Приказом от 3 октября 2020 года № П/0393 «Об утверждении требований к точности и методам определения координат характерных точек границ земельного участка, требований к точности и методам определения координат характерных точек контура здания, сооружения или объекта незавершенного строительства на земельном участке, а также требований к определению площади здания, сооружения, помещения, машино-места». В карту-план территории не были включены сведения: 1. О земельных участках, которые фактически расположены за пределами территории проведения комплексных кадастровых работ (0 объектов). 2. О земельных участках, в отношении которых запрошены документы, определяющие местоположение границ при его образовании, для уточнения местоположения границ земельных участков (0 объектов). 3. О земельных участках в связи с тем, что сведения о границах земельных участков ранее были внесены в ЕГРН и совпадают с фактическим местоположением границ на местности (93 объектов): ЗУ Без изменений 53:23:9120000:8 Новгородская область, г Великий Новгород, ул Армейская, д 2 1192 ЗУ Без изменений 53:23:9120000:196 Новгородская область, г Великий Новгород, мкр Кречевицы, д 160 84 ЗУ Без изменений 53:23:9120004:9 Новгородская

7. Пояснения к карте-плану территории

Новгородская область, г Великий Новгород, тер 4 комплекс гаражей в мкр, Кречевицы, уч 72 52 3У Без изменений 53:23:9120004:720 Новгородская область, г Великий Новгород, тер 4 комплекс гаражей в мкр, Кречевицы, уч 102 33 3У Без изменений 53:23:9120004:721 Новгородская область, г Великий Новгород, тер 4 комплекс гаражей в мкр, Кречевицы, уч 50 39 3У Без изменений 53:23:9120004:722 Новгородская область, г Великий Новгород, тер 4 комплекс гаражей в мкр, Кречевицы, уч 2 46 3У Без изменений 53:23:9120004:724 Новгородская область, г Великий Новгород, тер 4 комплекс гаражей в мкр, Кречевицы, уч 86 38 3У Без изменений 53:23:9120004:725 Новгородская область, г Великий Новгород, тер 4 комплекс гаражей в мкр, Кречевицы, уч 39 34 3У Без изменений 53:23:9120004:726 Новгородская область, г Великий Новгород, тер 4 комплекс гаражей в мкр, Кречевицы, уч 83 34 3У Без изменений 53:23:9120004:739 Новгородская область, г/о Великий Новгород, город Великий Новгород, микрорайон Кречевицы, уч 5В 2468 3У Без изменений 53:23:9120004:740 Новгородская область, г/о Великий Новгород, город Великий Новгород, микрорайон Кречевицы, уч 5А 2782 3У Без изменений 53:23:9120004:741 Новгородская область, г/о Великий Новгород, город Великий Новгород, микрорайон Кречевицы, уч 5Б 2494 3У Без изменений 53:23:9120004:743 Новгородская область, г Великий Новгород, ул Михайловская, уч 2у 6607 3У Без изменений 53:23:9120004:744 Новгородская область, г Великий Новгород, тер 4 комплекс гаражей в мкр, Кречевицы, уч 90 43 3У Без изменений 53:23:9120004:745 Новгородская область, г/о Великий Новгород, г Великий Новгород, тер 4 комплекс гаражей в мкр, Кречевицы 37 3У Без изменений 53:23:9120004:746 Новгородская область, г Великий Новгород, тер 4 комплекс гаражей в мкр, Кречевицы, уч 85 33 3У Без изменений 53:23:9120004:747 Новгородская область, г Великий Новгород, мкр Кречевицы, уч 3у 4626 3У Без изменений 53:23:9120004:752 Новгородская область, г/о Великий Новгород, г Великий Новгород, тер 4 комплекс гаражей в мкр, Кречевицы 33 3У Без изменений 53:23:9120004:756 Новгородская область, г Великий Новгород, тер 4 комплекс гаражей в мкр, Кречевицы, уч 88 45 3У Без изменений 53:23:9120004:757 Новгородская область, г Великий Новгород, тер 4 комплекс гаражей в мкр, Кречевицы, уч 7а 43 3У Без изменений 53:23:9120004:760 Новгородская область, г Великий Новгород, тер 4 комплекс гаражей в мкр, Кречевицы, уч 89 45 3У Без изменений 53:23:9120004:761 Новгородская область, г Великий Новгород, тер 4 комплекс гаражей в мкр, Кречевицы, уч 51 43 3У Без изменений 53:23:9120004:762 Новгородская область, г/о Великий Новгород, город Великий Новгород, тер 4 комплекс гаражей в мкр, Кречевицы, уч 21 36 3У Без изменений 53:23:9120004:764 Новгородская область, городской округ Великий Новгород, город Великий Новгород 32 3У Без изменений 53:23:9120004:769 Новгородская область, г Великий Новгород, тер 4 комплекс гаражей в мкр, Кречевицы, уч 10 31 3У Без изменений 53:23:9120004:771 Новгородская область, г Великий Новгород, тер 4 комплекс гаражей в мкр, Кречевицы, уч 22 33 3У Без изменений 53:23:9120004:772 Новгородская область, г Великий Новгород, тер 4 комплекс гаражей в мкр, Кречевицы, уч 42 41 3У Без изменений 53:23:9120004:773 Новгородская область, АО г, о, Великий Новгород, г Великий Новгород, мкр Кречевицы, уч 11с5 1204 3У Без изменений 53:23:9120004:774 Новгородская область, городской округ Великий Новгород, город Великий Новгород 1105 3У Без изменений 53:23:9120004:775 Новгородская область, городской округ Великий Новгород, город Великий Новгород 852 3У Без изменений 53:23:9120004:777 Новгородская область, г Великий Новгород, тер 4 комплекс гаражей в мкр, Кречевицы, уч 144 39 3У Без изменений 53:23:9120004:778 Новгородская область, г Великий Новгород, тер 4 комплекс гаражей в мкр, Кречевицы, уч 56а 56 3У Без изменений 53:23:9120004:779 Новгородская область, г/о Великий Новгород, город Великий Новгород, тер 4 комплекс гаражей в мкр, Кречевицы, уч 56 33 3У Без изменений 53:23:9120004:780 Новгородская область, г Великий Новгород, тер 4 комплекс гаражей в мкр, Кречевицы, уч 57 32 3У Без изменений 53:23:9120004:782 Новгородская область, г/о Великий Новгород, город Великий Новгород, ул Михайловская, зу 23 20000 3У Без изменений 53:23:9120004:787 Новгородская область, г/о Великий Новгород, город Великий Новгород, тер 4 комплекс гаражей в мкр, Кречевицы, уч 27а 37 4. Об объектах капитального строительства, сведения о координатах характерных точек которых отсутствуют в ЕГРН и в отношении которых запрошены документы технической инвентаризации для определения местоположения объектов (0 объектов). 5. Об объектах капитального строительства, фактически расположенных за пределами кадастрового квартала (0 объектов) 6. О линейных объектах, не являющиеся объектами комплексных кадастровых работ (107 объектов): Тип ОН Статус Кадастровый Номер/Обозначение Адрес Правообладателя Площадь по сведениям ЕГРН Сооружение Без изменений 53:23:0000000:16019 Новгородская область, г Великий Новгород, мкр Кречевицы, в/ч 65388 Сооружение Без изменений 53:23:9120004:232 Новгородская область, г Великий Новгород, мкр Кречевицы Сооружение Без изменений 53:23:9120004:233 Новгородская область, г Великий Новгород, мкр Кречевицы Сооружение Без изменений 53:23:9120004:234 Новгородская область, г Великий Новгород, мкр Кречевицы Сооружение Без изменений 53:23:9120004:235 Новгородская область, г Великий Новгород, мкр Кречевицы Сооружение Без изменений 53:23:9120004:236 Новгородская область, г Великий Новгород, мкр Кречевицы Сооружение Без изменений 53:23:9120004:237 Новгородская область, г Великий Новгород, мкр Кречевицы Сооружение Без изменений 53:23:9120004:239 Новгородская область, г Великий Новгород, мкр Кречевицы Сооружение Без изменений 53:23:9120004:240 Новгородская область, г Великий Новгород, мкр Кречевицы Сооружение Без изменений 53:23:9120004:241 Новгородская область, г Великий Новгород, мкр Кречевицы Сооружение Без изменений 53:23:9120004:242 Новгородская область, г Великий Новгород, мкр Кречевицы Сооружение Без изменений 53:23:9120004:243 Новгородская область, г Великий Новгород, мкр Кречевицы

7. Пояснения к карте-плану территории

Здание Без изменений 53:23:9120004:710 Новгородская область, г,о Великий Новгород, г Великий Новгород, тер 4 комплекс гаражей в мкр, Кречевицы, гараж 49 32,7 Здание Без изменений 53:23:9120004:715 Новгородская область, г Великий Новгород, мкр Кречевицы 453,7 Здание Без изменений 53:23:9120004:716 Новгородская область, г Великий Новгород 1039,5 Здание Без изменений 53:23:9120004:723 Новгородская область, г Великий Новгород, тер 4 комплекс гаражей в мкр, Кречевицы, гараж 113 41,2 Здание Без изменений 53:23:9120004:727 Новгородская область, г Великий Новгород, мкр Кречевицы, гараж 51 38,1 Здание Без изменений 53:23:9120004:728 Новгородская область, г Великий Новгород, мкр Кречевицы 35 Здание Без изменений 53:23:9120004:731 Новгородская область, г,о Великий Новгород, г Великий Новгород, строен 56 50,3 Здание Без изменений 53:23:9120004:732 Новгородская область, г Великий Новгород, тер 4 комплекс гаражей в мкр, Кречевицы, гараж 39 29,7 Здание Без изменений 53:23:9120004:733 Новгородская область, г Великий Новгород, тер 4 комплекс гаражей в мкр, Кречевицы, гараж 2 40,2 Здание Без изменений 53:23:9120004:734 Новгородская область, г,о Великий Новгород, г Великий Новгород, гараж 7 34,4 Здание Без изменений 53:23:9120004:735 Новгородская область, г Великий Новгород, тер 4 комплекс гаражей в мкр, Кречевицы, гараж 102 27,8 Здание Без изменений 53:23:9120004:736 Новгородская область, г,о Великий Новгород, г Великий Новгород, гараж 85 30,2 Здание Без изменений 53:23:9120004:738 Новгородская область, г Великий Новгород, тер 4 комплекс гаражей в мкр, Кречевицы, гараж 86 31,7 Здание Без изменений 53:23:9120004:742 Новгородская область, г Великий Новгород, тер 4 комплекс гаражей в мкр, Кречевицы, гараж 50 35,3 Здание Без изменений 53:23:9120004:748 Новгородская область, г Великий Новгород, гараж 7 37,5 Здание Без изменений 53:23:9120004:749 Новгородская область, г Великий Новгород, тер 4 комплекс гаражей в мкр, Кречевицы, гараж 72 44,6 Здание Без изменений 53:23:9120004:750 Новгородская область, г,о Великий Новгород, г Великий Новгород, мкр Кречевицы 40,2 Здание Без изменений 53:23:9120004:751 Новгородская область, г,о Великий Новгород, г Великий Новгород, гараж 27 28,3 Здание Без изменений 53:23:9120004:753 Новгородская область, г,о, Великий Новгород, г Великий Новгород, мкр Кречевицы 30,6 Здание Без изменений 53:23:9120004:755 Новгородская область, городской округ Великий Новгород, город Великий Новгород, территория 4 комплекс гаражей в мкр, Кречевицы 35,5 Здание Без изменений 53:23:9120004:758 Новгородская область, г,о Великий Новгород, г Великий Новгород, гараж 22 28 Здание Без изменений 53:23:9120004:765 Новгородская область, г,о Великий Новгород, г Великий Новгород, гараж 10 27,7 Здание Без изменений 53:23:9120004:766 Новгородская область, г Великий Новгород, мкр Кречевицы, гараж 56 28,5 Здание Без изменений 53:23:9120004:767 Новгородская область, г Великий Новгород, мкр Кречевицы 27,2 Здание Без изменений 53:23:9120004:768 Новгородская область, г Великий Новгород, тер 4 комплекс гаражей в мкр, Кречевицы, гараж 90 36,4 Здание Без изменений 53:23:9120004:770 Новгородская область, г,о Великий Новгород, г Великий Новгород, гараж 89 38,5 Здание Без изменений 53:23:9120004:781 Новгородская область, г Великий Новгород, гараж 5 32,8 Здание Без изменений 53:23:9120004:784 Новгородская область, город Новгород 35 Здание Без изменений 53:23:9120004:785 Новгородская область, г Великий Новгород, тер Комплекс гаражей в мкр, Кречевицы 34,8 Здание Без изменений 53:23:9120004:786 Новгородская область, г,о Великий Новгород, г Великий Новгород, гараж 58 44,2 10. О земельных участках, площадь которых при уточнении уменьшается более чем на 10 % от площади, содержащейся в сведениях ЕГРН относительно данного земельного участка, и не было получено согласие правообладателя на уменьшение площади участка (0 объект). 11. Тип ОН Статус Кадастровый Номер/Обозначение Адрес Правообладателя Площадь по сведениям ЕГРН Здание Исправляемый 53:23:9120000:1533 Здание Исправляемый 53:23:9120000:1626 Здание Исправляемый 53:23:9120004:678 Новгородская область, г Великий Новгород, мкр Кречевицы 31,2 Здание Исправляемый 53:23:9120004:685 Новгородская область, городской округ Великий Новгород, город Великий Новгород 19,9 Здание Исправляемый 53:23:9120004:729 Новгородская область, г Великий Новгород, мкр Кречевицы 32,8 Здание Исправляемый 53:23:9120004:783 Новгородская область, г Великий Новгород, тер 4 комплекс гаражей в мкр, Кречевицы 61,2 12. Тип ОН Статус Кадастровый Номер/Обозначение Адрес Правообладателя Площадь по сведениям ЕГРН ЗУ Исправляемый 53:23:9120004:4 Новгородская область, г Великий Новгород, мкр Кречевицы, 22 : 1364 ЗУ Исправляемый 53:23:9120004:5 Новгородская область, г Великий Новгород, тер Кречевицы, д 21 : 2571 ЗУ Исправляемый 53:23:9120004:32 Новгородская область, г Великий Новгород, мкр Кречевицы 772 ЗУ Исправляемый 53:23:9120004:223 Новгородская область, г Великий Новгород, мкр Кречевицы, гараж 12 : 45 ЗУ Исправляемый 53:23:9120004:230 Новгородская область, г Великий Новгород, мкр Кречевицы, гараж 6 : 47 ЗУ Исправляемый 53:23:9120004:401 Новгородская область, г Великий Новгород, мкр Кречевицы 10791 ЗУ Исправляемый 53:23:9120004:429 Новгородская область, г Великий Новгород, городской округ Великий Новгород, мкр Кречевицы : 8252 ЗУ Исправляемый 53:23:9120004:439 Новгородская область, г Великий Новгород, мкр Кречевицы, уч 3 : 11319 ЗУ Исправляемый 53:23:9120004:440 Новгородская область, г Великий Новгород, мкр Кречевицы, уч 7 1796 ЗУ Исправляемый 53:23:9120004:681 Новгородская область, городской округ Великий Новгород, город Великий Новгород, уч 3 : 43 ЗУ Исправляемый 53:23:9120004:689 Новгородская область, г Великий Новгород, тер 4 комплекс гаражей в мкр, Кречевицы, уч 1 : 22 ЗУ Исправляемый 53:23:9120004:690 Новгородская область, г Великий Новгород, мкр Кречевицы, ул Армейская 882 ЗУ Исправляемый 53:23:9120004:703 Новгородская область, г Великий Новгород, мкр Кречевицы, уч 172/1 : 3276 ЗУ Исправляемый 53:23:9120004:705 Новгородская область, г Великий Новгород, мкр Кречевицы, уч 172а 589 ЗУ Исправляемый 53:23:9120004:706 Новгородская область, г

7. Пояснения к карте-плану территории

Великий Новгород, ул Армейская, уч 3у 372 ЗУ Исправляемый 53:23:9120004:709 Новгородская область, г Великий Новгород, ул Сержанта Харченко, уч 22 891 ЗУ Исправляемый 53:23:9120004:737 Новгородская область, г Великий Новгород, тер 4 комплекс гаражей в мкр, Кречевицы, уч 11 38 ЗУ Исправляемый 53:23:9120004:763 Новгородская область, г Великий Новгород, тер 4 комплекс гаражей в мкр, Кречевицы, уч 41 : 45 13. Тип ОН Статус Кадастровый Номер/Обозначение Адрес Правообладатели Площадь по сведениям ЕГРН Сооружение исправляемый 53:23:9120004:231 Новгородская область, г Великий Новгород, мкр Кречевицы Сооружение Исправляемый 53:23:9120004:238 Новгородская область, г Великий Новгород, мкр Кречевицы Сооружение исправляемый 53:23:9120004:675 Новгородская область, г Великий Новгород, г Великий Новгород, мкр Кречевицы, д 172, корп 3 14. Тип ОН Статус Кадастровый Номер/Обозначение Адрес Правообладатели Площадь по сведениям ЕГРН Новая площадь Здание Уточняемый 53:23:0000000:1176 894,2 Здание Уточняемый 53:23:0000000:1183 Новгородская область, г Великий Новгород, мкр Кречевицы, д 25 188,5 226,9 Здание Уточняемый 53:23:0000000:1184 обл Новгородская, г Великий Новгород, мкр Кречевицы, д 155 177,3 Здание Уточняемый 53:23:0000000:11600 обл Новгородская, г Великий Новгород, ул Армейская, д 14 55 Здание Уточняемый 53:23:0000000:16153 Новгородская область, городской округ Великий Новгород, город Великий Новгород, территория 3 комплекс гаражей в мкр, Кречевицы, гараж 3 28,9 33,4 Здание Уточняемый 53:23:9120000:502 обл Новгородская, г Великий Новгород, ул Армейская, д 8 96,9 Здание Уточняемый 53:23:9120000:507 обл Новгородская, г Великий Новгород 73,4 Здание Уточняемый 53:23:9120000:578 обл Новгородская, г Великий Новгород, мкр Кречевицы, д 160 83,5 Здание Уточняемый 53:23:9120000:585 обл Новгородская, г Великий Новгород, ул Армейская, д 12 92,1 Здание Уточняемый 53:23:9120000:604 673,6 Здание Уточняемый 53:23:9120000:613 обл Новгородская, г Великий Новгород, ул Михайловская, д 19 70,7 Здание Уточняемый 53:23:9120000:1780 обл Новгородская, г Великий Новгород 46,5 Здание Уточняемый 53:23:9120000:1785 обл Новгородская, г Великий Новгород, мкр Кречевицы 44,5 Здание Уточняемый 53:23:9120000:1786 42,5 Здание Уточняемый 53:23:9120000:1790 37,6 Здание Уточняемый 53:23:9120000:1791 обл Новгородская, г Великий Новгород 35,2 Здание Уточняемый 53:23:9120000:1794 35,7 Здание Уточняемый 53:23:9120000:1864 40,8 Здание Уточняемый 53:23:9120000:1957 обл Новгородская, г Великий Новгород 35,2 Здание Уточняемый 53:23:9120000:2320 34,7 Здание Уточняемый 53:23:9120000:2714 обл Новгородская, г Великий Новгород, ул Армейская, д 4 289 Здание Уточняемый 53:23:9120000:2776 32,6 Здание Уточняемый 53:23:9120004:34 Новгородская область, г Великий Новгород, мкр Кречевицы, д 1, корп 2 5102,6 1238,9 Здание Уточняемый 53:23:9120004:36 Новгородская область, г Великий Новгород, мкр Кречевицы, д 78 1352,5 996,9 Здание Уточняемый 53:23:9120004:119 Новгородская область, г Великий Новгород, ул Армейская, д 6 67,5 93,6 Здание Уточняемый 53:23:9120004:122 Новгородская область, г Великий Новгород, мкр Кречевицы, д 1, корп 1 5360,9 1417,3 Здание Уточняемый 53:23:9120004:679 Новгородская область, г Великий Новгород, мкр Кречевицы 38,2 42,7 Здание Уточняемый 53:23:9120004:698 Новгородская область, г Великий Новгород, гараж 4 29 36 Здание Уточняемый 53:23:9120004:707 Новгородская область, г Великий Новгород, гараж 2 30,2 33,4 Здание Уточняемый 53:23:9120004:730 Российская Федерация, Новгородская область, г,о, Великий Новгород, г, Великий Новгород, мкр, Кречевицы, гаражный комплекс "Пальмира", гараж № 44 66,4 75,3 Здание Уточняемый 53:23:9120004:754 Новгородская область, г,о Великий Новгород, г Великий Новгород 41,7 45,3 Здание Уточняемый 53:23:9120004:788 обл Новгородская, г Великий Новгород 75,7 Здание Уточняемый 53:23:9120004:789 обл Новгородская, г Великий Новгород 37,1 Здание Уточняемый 53:23:9120004:793 обл Новгородская, г Великий Новгород 53,5 Здание Уточняемый 53:23:9120004:794 обл Новгородская, г Великий Новгород 36,7 Здание Уточняемый 53:23:9120004:796 обл Новгородская, г Великий Новгород 37,1 Здание Уточняемый 53:23:9120004:801 обл Новгородская, г Великий Новгород 36,2 Здание Уточняемый 53:23:9120004:809 обл Новгородская, г Великий Новгород 30,4 Здание Уточняемый 53:23:9120004:810 обл Новгородская, г Великий Новгород 25,7 Здание Уточняемый 53:23:9120004:811 обл Новгородская, г Великий Новгород 26,1 15. Тип ОН Статус Кадастровый Номер/Обозначение Адрес Правообладатели Площадь по сведениям ЕГРН Новая площадь ОНС Уточняемый 53:23:9120000:2312 36,8 16. Тип ОН Статус Кадастровый Номер/Обозначение Адрес Правообладатели Площадь по сведениям ЕГРН Новая площадь ЗУ Уточняемый 53:23:9120000:70 обл Новгородская, г Великий Новгород, ул Армейская, д 12 : 1888 ЗУ Уточняемый 53:23:9120000:127 обл Новгородская, г Великий Новгород, ул Армейская, д 14 : 1500 ЗУ Уточняемый 53:23:9120000:140 обл Новгородская, г Великий Новгород, ул Армейская, д 8 : 1438 ЗУ Уточняемый 53:23:9120000:2026 обл Новгородская, г Великий Новгород : 35 ЗУ Уточняемый 53:23:9120004:7 Новгородская область, г Великий Новгород, мкр Кречевицы, ул Михайловская, 19 : 464 464 ЗУ Уточняемый 53:23:9120004:22 Новгородская область, г Великий Новгород, мкр Кречевицы : 6935 6936 ЗУ Уточняемый 53:23:9120004:24 Новгородская область, г Великий Новгород, мкр Кречевицы, д 25 : 427 427 ЗУ Уточняемый 53:23:9120004:222 Новгородская область, г Великий Новгород, мкр Кречевицы : 267 267 ЗУ Уточняемый 53:23:9120004:662 Новгородская область, г Великий Новгород, мкр Кречевицы, уч 11с : 14543 14536 ЗУ Уточняемый 53:23:9120004:704 Новгородская область, г Великий Новгород, мкр Кречевицы, уч 1726 1577 1577 ЗУ Уточняемый 53:23:9120004:776 Новгородская область, г Великий Новгород, тер 4 комплекс гаражей в мкр, Кречевицы, уч 44 : 75 75 ЗУ Уточняемый 53:23:9120004:790 обл Новгородская, г Великий Новгород, мкр Кречевицы : 49 ЗУ Уточняемый 53:23:9120004:791 : 37 ЗУ Уточняемый 53:23:9120004:792 : 39 ЗУ Уточняемый 53:23:9120004:797 обл Новгородская, г Великий Новгород : 37 ЗУ Уточняемый 53:23:9120004:798 обл

7. Пояснения к карте-плану территории

Новгородская, г Великий Новгород : 76 ЗУ Уточняемый 53:23:9120004:799 обл Новгородская, г Великий Новгород : 53 ЗУ Уточняемый 53:23:9120004:800 обл Новгородская, г Великий Новгород : 37 ЗУ Уточняемый 53:23:9120004:802 обл Новгородская, г Великий Новгород : 37 17. ЗУ 53:23:9120004:1- Новгородская область, г Великий Новгород, мкр Кречевицы- исключен 18. Здание 53:23:9120004:33- Новгородская область, г Великий Новгород, мкр Кречевицы, д 19- исключен 19. Здание 53:23:9120004:37- Новгородская область, г Великий Новгород, мкр Кречевицы, д 1- исключен

Сведения о пунктах геодезической сети и средствах измерений

1. Сведения о пунктах геодезической сети:

№ п/п	Вид геодезической сети	Название пункта геодезической сети и тип знака	Система координат пункта геодезической сети	Координаты пункта, м		Дата обследования "04" апреля 2024 г.		
						Сведения о состоянии		
				Х	У	наружного знака пункта	центра пункта	марки центра пункта
1	2	3	4	5	6	7	8	9
1	ГГС - 4 класса, Геодезическая сеть сгущения 4 класса	Нов. Мельница, сигн, 10.000 м	МСК-53	577597.67	2174441.43	Сохранился	Сохранился	Сохранился
2	ГГС - 3 класса, Геодезическая сеть сгущения 3 класса	Юрьево, пир, 7.500 м	МСК-53	573924.24	2179779.12	Сохранился	Сохранился	Сохранился
3	ГГС - 2 класса, Астрономо-геодезическая сеть 2 класса	Витка, сигн, 44.000 м	МСК-53	588851.51	2183212.43	Сохранился	Сохранился	Сохранился

2. Сведения об использованных средствах измерений

№ п/п	Наименование и обозначение типа средства измерений - прибора (инструмента, аппаратуры)	Заводской или серийный номер средства измерений	Реквизиты свидетельства о поверке прибора (инструмента, аппаратуры) и (или) срок действия поверки
1	2	3	4
1	Аппаратура геодезическая спутниковая PrinCe i50	3270425	№С-ГКФ-05-06-2023/251444934 выдано 05.06.2023 г., действительно до 04.06.2024 г.
2	Аппаратура геодезическая спутниковая PrinCe i50	3216661	№С-ГКФ/05-06-2023/251444919 выдано 05.06.2023г., действительно до 04.06.2024 г.

Сведения об уточняемых земельных участках

1. Сведения о характерных точках границы уточняемого земельного участка с кадастровым номером 53:23:9120000:70 :

Система координат МСК-53, зона 2

Зона №2

Обозначение характерных точек границ	Координаты, м				Метод определения координат	Формулы, примененные для расчета средней квадратической погрешности определения координат характерных точек границ (Mt), с подставленными в такие формулы значениями и итоговые (вычисленные) значения Mt, м	Описание закрепления точки
	содержатся в Едином государственном реестре недвижимости		определены в результате выполнения комплексных кадастровых работ				
	X	Y	X	Y			
1	2	3	4	5	6	7	8
						-	
1209	-	-	588205.87	2187358.74	Метод спутниковых геодезических измерений (определений)	$Mt = \sqrt{(m_0^2 + m_1^2)}=10$	Закрепление отсутствует
1208	-	-	588217.69	2187340.09	Метод спутниковых геодезических измерений (определений)	$Mt = \sqrt{(m_0^2 + m_1^2)}=10$	Закрепление отсутствует
н176У	-	-	588222.99	2187331.71	Метод спутниковых геодезических измерений (определений)	$Mt = \sqrt{(m_0^2 + m_1^2)}=10$	Закрепление отсутствует
1207	-	-	588223.02	2187331.67	Метод спутниковых геодезических измерений (определений)	$Mt = \sqrt{(m_0^2 + m_1^2)}=10$	Закрепление отсутствует
1226	-	-	588230.48	2187319.90	Метод спутниковых геодезических измерений (определений)	$Mt = \sqrt{(m_0^2 + m_1^2)}=10$	Закрепление отсутствует
1225	-	-	588236.38	2187310.57	Метод спутниковых геодезических измерений (определений)	$Mt = \sqrt{(m_0^2 + m_1^2)}=10$	Закрепление отсутствует
н177У	-	-	588237.81	2187308.18	Метод спутниковых геодезических измерений (определений)	$Mt = \sqrt{(m_0^2 + m_1^2)}=10$	Закрепление отсутствует
н178У	-	-	588264.45	2187320.85	Метод спутниковых геодезических измерений (определений)	$Mt = \sqrt{(m_0^2 + m_1^2)}=10$	Закрепление отсутствует
н179У	-	-	588233.86	2187375.28	Метод спутниковых геодезических измерений (определений)	$Mt = \sqrt{(m_0^2 + m_1^2)}=10$	Закрепление отсутствует
1209	-	-	588205.87	2187358.74	Метод спутниковых геодезических измерений (определений)	$Mt = \sqrt{(m_0^2 + m_1^2)}=10$	Закрепление отсутствует

2. Сведения о частях границ уточняемого земельного участка с кадастровым номером 53:23:9120000:70 :				
Обозначение части границ		Горизонтальное проложение (S), м	Описание прохождения части границ	Сведения о согласовании местоположения границ (согласовано/спорное)
от т.	до т.			
1	2	3	4	5
1209	1208	22.08	-	-
1208	н176У	9.92	-	-
н176У	1207	0.05	-	-
1207	1226	13.94	-	-
1226	1225	11.04	-	-
1225	н177У	2.79	-	-
н177У	н178У	29.50	-	-
н178У	н179У	62.44	-	-
н179У	1209	32.51	-	-
3. Сведения о характеристиках уточняемого земельного участка с кадастровым номером 53:23:9120000:70 :				
№ п/п	Наименование характеристики земельного участка		Значение характеристики	
1	2		3	
1.	Адрес земельного участка		-	
1.1.	Сведения о местоположении земельного участка (при отсутствии адреса) в структурированном в соответствии с федеральной информационной адресной системой виде		Российская Федерация, 173022, Новгородская область, город Великий Новгород, улица Армейская, дом 12	
1.2.	Дополнительные сведения о местоположении земельного участка		-	
2.	Площадь земельного участка ± величина погрешности определения (вычисления) площади ($P \pm \Delta P$), м ²		1888 ± 25	
3.	Формула, примененная для вычисления предельной погрешности определения площади земельного участка, с подставленными значениями и итоговые (вычисленные) значения (ΔP), м ²		$\Delta P = 3.5 * M_t * \sqrt{P} = 3.5 * 0,1 * \sqrt{10791} = 36$	
4.	Площадь земельного участка согласно сведениям Единого государственного реестра недвижимости (Ркад), м ²		-	
5.	Оценка расхождения P и Ркад (P - Ркад), м ²		-	
6.	Предельные минимальный и максимальный размеры земельного участка (Рмин и Рмакс), м ²		-	
7.	Вид (виды) разрешенного использования		-	
7.1.	Дополнительные сведения об использовании земельного участка		-	
8.	Кадастровый или иной государственный учетный номер (инвентарный) здания, сооружения, объекта незавершенного строительства, расположенного на земельном участке		53:23:9120000:585	
9.	Сведения о земельных участках (землях общего пользования, территории общего пользования), посредством которых обеспечивается доступ		Земли общего пользования	
10.	Иные сведения		-	
4. Пояснения к сведениям об уточняемом земельном участке с кадастровым номером 53:23:9120000:70 :				
1.	-			

Сведения об уточняемых земельных участках

1. Сведения о характерных точках границы уточняемого земельного участка с кадастровым номером 53:23:9120000:127 :

Система координат МСК-53, зона 2					Зона №2		
Обозначение характерных точек границ	Координаты, м				Метод определения координат	Формулы, примененные для расчета средней квадратической погрешности определения координат характерных точек границ (Mt), с подставленными в такие формулы значениями и итоговые (вычисленные) значения Mt, м	Описание закрепления точки
	содержатся в Едином государственном реестре недвижимости		определены в результате выполнения комплексных кадастровых работ				
	X	Y	X	Y			
1	2	3	4	5	6	7	8
						-	
н179У	-	-	588233.86	2187375.28	Метод спутниковых геодезических измерений (определений)	$Mt = \sqrt{(m_0^2 + m_1^2)}=10$	Закрепление отсутствует
н180У	-	-	588253.99	2187339.48	Метод спутниковых геодезических измерений (определений)	$Mt = \sqrt{(m_0^2 + m_1^2)}=10$	Закрепление отсутствует
н181У	-	-	588286.93	2187358.96	Метод спутниковых геодезических измерений (определений)	$Mt = \sqrt{(m_0^2 + m_1^2)}=10$	Закрепление отсутствует
н182У	-	-	588263.78	2187392.99	Метод спутниковых геодезических измерений (определений)	$Mt = \sqrt{(m_0^2 + m_1^2)}=10$	Закрепление отсутствует
н179У	-	-	588233.86	2187375.28	Метод спутниковых геодезических измерений (определений)	$Mt = \sqrt{(m_0^2 + m_1^2)}=10$	Закрепление отсутствует

2. Сведения о частях границ уточняемого земельного участка с кадастровым номером 53:23:9120000:127 :

Обозначение части границ		Горизонтальное проложение (S), м	Описание прохождения части границ	Сведения о согласовании местоположения границ (согласовано/спорное)
от т.	до т.			
1	2	3	4	5
н179У	н180У	41.07	-	-
н180У	н181У	38.27	-	-
н181У	н182У	41.16	-	-
н182У	н179У	34.77	-	-

3. Сведения о характеристиках уточняемого земельного участка с кадастровым номером 53:23:9120000:127 :

№ п/п	Наименование характеристики земельного участка	Значение характеристики
1	2	3
1.	Адрес земельного участка	-

3. Сведения о характеристиках уточняемого земельного участка с кадастровым номером 53:23:9120000:127 :		
№ п/п	Наименование характеристики земельного участка	Значение характеристики
1	2	3
1.1.	Сведения о местоположении земельного участка (при отсутствии адреса) в структурированном в соответствии с федеральной информационной адресной системой виде	Российская Федерация, 173022, Новгородская область, город Великий Новгород, улица Армейская, дом 14
1.2.	Дополнительные сведения о местоположении земельного участка	-
2.	Площадь земельного участка \pm величина погрешности определения (вычисления) площади ($P \pm \Delta P$), м ²	1500 \pm 22
3.	Формула, примененная для вычисления предельной погрешности определения площади земельного участка, с подставленными значениями и итоговые (вычисленные) значения (ΔP), м ²	$\Delta P = 3.5 * M_t * \sqrt{P} = 3.5 * 0,1 * \sqrt{1087} = 12$
4.	Площадь земельного участка согласно сведениям Единого государственного реестра недвижимости (Ркад), м ²	-
5.	Оценка расхождения Р и Ркад (Р - Ркад), м ²	-
6.	Предельные минимальный и максимальный размеры земельного участка (Рмин и Рмакс), м ²	-
7.	Вид (виды) разрешенного использования	-
7.1.	Дополнительные сведения об использовании земельного участка	-
8.	Кадастровый или иной государственный учетный номер (инвентарный) здания, сооружения, объекта незавершенного строительства, расположенного на земельном участке	53:23:0000000:11600
9.	Сведения о земельных участках (землях общего пользования, территории общего пользования), посредством которых обеспечивается доступ	Земли общего пользования
10.	Иные сведения	-
4. Пояснения к сведениям об уточняемом земельном участке с кадастровым номером 53:23:9120000:127 :		
1.	-	

Сведения об уточняемых земельных участках

1. Сведения о характерных точках границы уточняемого земельного участка с кадастровым номером 53:23:9120000:140 :

Система координат МСК-53, зона 2

Зона №2

Обозначение характерных точек границ	Координаты, м				Метод определения координат	Формулы, примененные для расчета средней квадратической погрешности определения координат характерных точек границ (Mt), с подставленными в такие формулы значениями и итоговые (вычисленные) значения Mt, м	Описание закрепле ния точки
	содержатся в Едином государственном реестре недвижимости		определены в результате выполнения комплексных кадастровых работ				
	X	Y	X	Y			
1	2	3	4	5	6	7	8
						-	
1224	-	-	588158.08	2187330.51	Метод спутниковых геодезических измерений (определений)	$Mt = \sqrt{(m_0^2 + m_1^2)}=10$	Закрепление отсутствует
1223	-	-	588162.27	2187323.84	Метод спутниковых геодезических измерений (определений)	$Mt = \sqrt{(m_0^2 + m_1^2)}=10$	Закрепление отсутствует
н183У	-	-	588184.85	2187286.44	Метод спутниковых геодезических измерений (определений)	$Mt = \sqrt{(m_0^2 + m_1^2)}=10$	Закрепление отсутствует
н184У	-	-	588209.12	2187300.19	Метод спутниковых геодезических измерений (определений)	$Mt = \sqrt{(m_0^2 + m_1^2)}=10$	Закрепление отсутствует
1227	-	-	588205.55	2187306.02	Метод спутниковых геодезических измерений (определений)	$Mt = \sqrt{(m_0^2 + m_1^2)}=10$	Закрепление отсутствует
1211	-	-	588198.12	2187318.18	Метод спутниковых геодезических измерений (определений)	$Mt = \sqrt{(m_0^2 + m_1^2)}=10$	Закрепление отсутствует
1210	-	-	588181.98	2187344.63	Метод спутниковых геодезических измерений (определений)	$Mt = \sqrt{(m_0^2 + m_1^2)}=10$	Закрепление отсутствует
1224	-	-	588158.08	2187330.51	Метод спутниковых геодезических измерений (определений)	$Mt = \sqrt{(m_0^2 + m_1^2)}=10$	Закрепление отсутствует

2. Сведения о частях границ уточняемого земельного участка с кадастровым номером 53:23:9120000:140 :				
Обозначение части границ		Горизонтальное проложение (S), м	Описание прохождения части границ	Сведения о согласовании местоположения границ (согласовано/спорное)
от т.	до т.			
1	2	3	4	5
1224	1223	7.88	-	-
1223	н183У	43.69	-	-
н183У	н184У	27.89	-	-
н184У	1227	6.84	-	-
1227	1211	14.25	-	-
1211	1210	30.99	-	-
1210	1224	27.76	-	-
3. Сведения о характеристиках уточняемого земельного участка с кадастровым номером 53:23:9120000:140 :				
№ п/п	Наименование характеристики земельного участка	Значение характеристики		
1	2	3		
1.	Адрес земельного участка	-		
1.1.	Сведения о местоположении земельного участка (при отсутствии адреса) в структурированном в соответствии с федеральной информационной адресной системой виде	Российская Федерация, 173022, Новгородская область, город Великий Новгород, улица Армейская, дом 8		
1.2.	Дополнительные сведения о местоположении земельного участка	-		
2.	Площадь земельного участка \pm величина погрешности определения (вычисления) площади ($P \pm \Delta P$), м ²	1438 \pm 22		
3.	Формула, примененная для вычисления предельной погрешности определения площади земельного участка, с подставленными значениями и итоговые (вычисленные) значения (ΔP), м ²	$\Delta P = 3.5 * M_t * \sqrt{P} = 3.5 * 0,1 * \sqrt{1364} = 13$		
4.	Площадь земельного участка согласно сведениям Единого государственного реестра недвижимости (Р _{кад}), м ²	-		
5.	Оценка расхождения Р и Р _{кад} (Р - Р _{кад}), м ²	-		
6.	Предельные минимальный и максимальный размеры земельного участка (Р _{мин} и Р _{макс}), м ²	-		
7.	Вид (виды) разрешенного использования	-		
7.1.	Дополнительные сведения об использовании земельного участка	-		
8.	Кадастровый или иной государственный учетный номер (инвентарный) здания, сооружения, объекта незавершенного строительства, расположенного на земельном участке	53:23:9120000:502		
9.	Сведения о земельных участках (землях общего пользования, территории общего пользования), посредством которых обеспечивается доступ	Земли общего пользования		
10.	Иные сведения	-		
4. Пояснения к сведениям об уточняемом земельном участке с кадастровым номером 53:23:9120000:140 :				
1.	-			

Сведения об уточняемых земельных участках

1. Сведения о характерных точках границы уточняемого земельного участка с кадастровым номером 53:23:9120000:2026 :

Система координат МСК-53, зона 2					Зона №2		
Обозначение характерных точек границ	Координаты, м				Метод определения координат	Формулы, примененные для расчета средней квадратической погрешности определения координат характерных точек границ (Mt), с подставленными в такие формулы значениями и итоговые (вычисленные) значения Mt, м	Описание закрепления точки
	содержатся в Едином государственном реестре недвижимости		определены в результате выполнения комплексных кадастровых работ				
	X	Y	X	Y			
1	2	3	4	5	6	7	8
						-	
н42У	-	-	588160.79	2187106.41	Метод спутниковых геодезических измерений (определений)	$Mt = \sqrt{(m_0^2 + m_1^2)}=10$	Закрепление отсутствует
н39У	-	-	588165.89	2187109.14	Метод спутниковых геодезических измерений (определений)	$Mt = \sqrt{(m_0^2 + m_1^2)}=10$	Закрепление отсутствует
н40У	-	-	588163.07	2187114.55	Метод спутниковых геодезических измерений (определений)	$Mt = \sqrt{(m_0^2 + m_1^2)}=10$	Закрепление отсутствует
н41У	-	-	588158.00	2187111.86	Метод спутниковых геодезических измерений (определений)	$Mt = \sqrt{(m_0^2 + m_1^2)}=10$	Закрепление отсутствует
н42У	-	-	588160.79	2187106.41	Метод спутниковых геодезических измерений (определений)	$Mt = \sqrt{(m_0^2 + m_1^2)}=10$	Закрепление отсутствует

2. Сведения о частях границ уточняемого земельного участка с кадастровым номером 53:23:9120000:2026 :

Обозначение части границ		Горизонтальное проложение (S), м	Описание прохождения части границ	Сведения о согласовании местоположения границ (согласовано/спорное)
от т.	до т.			
1	2	3	4	5
н42У	н39У	5.78	-	-
н39У	н40У	6.10	-	-
н40У	н41У	5.74	-	-
н41У	н42У	6.12	-	-

3. Сведения о характеристиках уточняемого земельного участка с кадастровым номером 53:23:9120000:2026 :

№ п/п	Наименование характеристики земельного участка	Значение характеристики
1	2	3
1.	Адрес земельного участка	-

3. Сведения о характеристиках уточняемого земельного участка с кадастровым номером 53:23:9120000:2026 :		
№ п/п	Наименование характеристики земельного участка	Значение характеристики
1	2	3
1.1.	Сведения о местоположении земельного участка (при отсутствии адреса) в структурированном в соответствии с федеральной информационной адресной системой виде	Российская Федерация, Новгородская область, город Великий Новгород
1.2.	Дополнительные сведения о местоположении земельного участка	-
2.	Площадь земельного участка \pm величина погрешности определения (вычисления) площади ($P \pm \Delta P$), м ²	35 \pm 3
3.	Формула, примененная для вычисления предельной погрешности определения площади земельного участка, с подставленными значениями и итоговые (вычисленные) значения (ΔP), м ²	$\Delta P = 3.5 * M_t * \sqrt{P} = 3.5 * 0,1 * \sqrt{11319} = 37$
4.	Площадь земельного участка согласно сведениям Единого государственного реестра недвижимости (Ркад), м ²	-
5.	Оценка расхождения Р и Ркад (Р - Ркад), м ²	-
6.	Предельные минимальный и максимальный размеры земельного участка (Рмин и Рмакс), м ²	-
7.	Вид (виды) разрешенного использования	-
7.1.	Дополнительные сведения об использовании земельного участка	-
8.	Кадастровый или иной государственный учетный номер (инвентарный) здания, сооружения, объекта незавершенного строительства, расположенного на земельном участке	53:23:9120000:1957
9.	Сведения о земельных участках (землях общего пользования, территории общего пользования), посредством которых обеспечивается доступ	Земли общего пользования
10.	Иные сведения	-
4. Пояснения к сведениям об уточняемом земельном участке с кадастровым номером 53:23:9120000:2026 :		
1.	-	

Сведения об уточняемых земельных участках

1. Сведения о характерных точках границы уточняемого земельного участка с кадастровым номером 53:23:9120004:7 :

Система координат МСК 53 (Зона-2)					Зона №2		
Обозначение характерных точек границ	Координаты, м				Метод определения координат	Формулы, примененные для расчета средней квадратической погрешности определения координат характерных точек границ (Mt), с подставленными в такие формулы значениями и итоговые (вычисленные) значения Mt, м	Описание закрепления точки
	содержатся в Едином государственном реестре недвижимости		определены в результате выполнения комплексных кадастровых работ				
	X	Y	X	Y			
1	2	3	4	5	6	7	8
						-	
579	587066.15	2186648.84	587066.15	2186648.84	Метод спутниковых геодезических измерений (определений)	$Mt = \sqrt{(m_0^2 + m_1^2)}=10$	Закрепление отсутствует
580	587081.05	2186681.56	587081.05	2186681.56	Метод спутниковых геодезических измерений (определений)	$Mt = \sqrt{(m_0^2 + m_1^2)}=10$	Закрепление отсутствует
581	587069.35	2186687.02	587069.35	2186687.02	Метод спутниковых геодезических измерений (определений)	$Mt = \sqrt{(m_0^2 + m_1^2)}=10$	Закрепление отсутствует
582	587054.45	2186654.14	587054.45	2186654.14	Метод спутниковых геодезических измерений (определений)	$Mt = \sqrt{(m_0^2 + m_1^2)}=10$	Закрепление отсутствует
579	587066.15	2186648.84	587066.15	2186648.84	Метод спутниковых геодезических измерений (определений)	$Mt = \sqrt{(m_0^2 + m_1^2)}=10$	Закрепление отсутствует

2. Сведения о частях границ уточняемого земельного участка с кадастровым номером 53:23:9120004:7 :

Обозначение части границ		Горизонтальное проложение (S), м	Описание прохождения части границ	Сведения о согласовании местоположения границ (согласовано/спорное)
от т.	до т.			
1	2	3	4	5
579	580	35.95	-	-
580	581	12.91	-	-
581	582	36.10	-	-
582	579	12.84	-	-

3. Сведения о характеристиках уточняемого земельного участка с кадастровым номером 53:23:9120004:7 :

№ п/п	Наименование характеристики земельного участка	Значение характеристики
1	2	3
1.	Адрес земельного участка	-

3. Сведения о характеристиках уточняемого земельного участка с кадастровым номером 53:23:9120004:7 :		
№ п/п	Наименование характеристики земельного участка	Значение характеристики
1	2	3
1.1.	Сведения о местоположении земельного участка (при отсутствии адреса) в структурированном в соответствии с федеральной информационной адресной системой виде	Российская Федерация, Новгородская область, город Великий Новгород, микрорайон Кречевицы, улица Михайловская, дом 19
1.2.	Дополнительные сведения о местоположении земельного участка	-
2.	Площадь земельного участка \pm величина погрешности определения (вычисления) площади ($P \pm \Delta P$), м ²	464 \pm 8
3.	Формула, примененная для вычисления предельной погрешности определения площади земельного участка, с подставленными значениями и итоговые (вычисленные) значения (ΔP), м ²	$\Delta P = 3.5 * M_t * \sqrt{P} = 3.5 * 0,1 * \sqrt{464} = 8$
4.	Площадь земельного участка согласно сведениям Единого государственного реестра недвижимости ($P_{\text{кад}}$), м ²	464
5.	Оценка расхождения P и $P_{\text{кад}}$ ($P - P_{\text{кад}}$), м ²	-
6.	Предельные минимальный и максимальный размеры земельного участка ($P_{\text{мин}}$ и $P_{\text{макс}}$), м ²	- -
7.	Вид (виды) разрешенного использования	-
7.1.	Дополнительные сведения об использовании земельного участка	-
8.	Кадастровый или иной государственный учетный номер (инвентарный) здания, сооружения, объекта незавершенного строительства, расположенного на земельном участке	53:23:9120000:613
9.	Сведения о земельных участках (землях общего пользования, территории общего пользования), посредством которых обеспечивается доступ	Земли общего пользования
10.	Иные сведения	-
4. Пояснения к сведениям об уточняемом земельном участке с кадастровым номером 53:23:9120004:7 :		
1.	-	

Сведения об уточняемых земельных участках

1. Сведения о характерных точках границы уточняемого земельного участка с кадастровым номером 53:23:9120004:22 :

Система координат МСК 53 (Зона-2)

Зона №2

Обозначение характерных точек границ	Координаты, м				Метод определения координат	Формулы, примененные для расчета средней квадратической погрешности определения координат характерных точек границ (Mt), с подставленными в такие формулы значениями и итоговые (вычисленные) значения Mt, м	Описание закрепления точки
	содержатся в Едином государственном реестре недвижимости		определены в результате выполнения комплексных работ кадастровых работ				
	X	Y	X	Y			
1	2	3	4	5	6	7	8
						-	
666	587300.06	2186952.06	587300.06	2186952.06	Метод спутниковых геодезических измерений (определений)	$Mt = \sqrt{(m_0^2 + m_1^2)}=10$	Закрепление отсутствует
667	587304.18	2186953.57	587304.18	2186953.57	Метод спутниковых геодезических измерений (определений)	$Mt = \sqrt{(m_0^2 + m_1^2)}=10$	Закрепление отсутствует
668	587306.62	2186947.06	587306.62	2186947.06	Метод спутниковых геодезических измерений (определений)	$Mt = \sqrt{(m_0^2 + m_1^2)}=10$	Закрепление отсутствует
669	587314.30	2186949.89	587314.30	2186949.89	Метод спутниковых геодезических измерений (определений)	$Mt = \sqrt{(m_0^2 + m_1^2)}=10$	Закрепление отсутствует
670	587311.81	2186956.57	587311.81	2186956.57	Метод спутниковых геодезических измерений (определений)	$Mt = \sqrt{(m_0^2 + m_1^2)}=10$	Закрепление отсутствует
671	587344.33	2186969.08	587344.33	2186969.08	Метод спутниковых геодезических измерений (определений)	$Mt = \sqrt{(m_0^2 + m_1^2)}=10$	Закрепление отсутствует
672	587416.42	2186984.27	587416.42	2186984.27	Метод спутниковых геодезических измерений (определений)	$Mt = \sqrt{(m_0^2 + m_1^2)}=10$	Закрепление отсутствует
673	587398.79	2187041.86	587398.79	2187041.86	Метод спутниковых геодезических измерений (определений)	$Mt = \sqrt{(m_0^2 + m_1^2)}=10$	Закрепление отсутствует
674	587283.66	2187008.45	587283.66	2187008.45	Метод спутниковых геодезических измерений (определений)	$Mt = \sqrt{(m_0^2 + m_1^2)}=10$	Закрепление отсутствует
666	587300.06	2186952.06	587300.06	2186952.06	Метод спутниковых геодезических измерений (определений)	$Mt = \sqrt{(m_0^2 + m_1^2)}=10$	Закрепление отсутствует

2. Сведения о частях границ уточняемого земельного участка с кадастровым номером 53:23:9120004:22 :				
Обозначение части границ		Горизонтальное проложение (S), м	Описание прохождения части границ	Сведения о согласовании местоположения границ (согласовано/спорное)
от т.	до т.			
1	2	3	4	5
666	667	4.39	-	-
667	668	6.95	-	-
668	669	8.18	-	-
669	670	7.13	-	-
670	671	34.84	-	-
671	672	73.67	-	-
672	673	60.23	-	-
673	674	119.88	-	-
674	666	58.73	-	-
3. Сведения о характеристиках уточняемого земельного участка с кадастровым номером 53:23:9120004:22 :				
№ п/п	Наименование характеристики земельного участка		Значение характеристики	
1	2		3	
1.	Адрес земельного участка		-	
1.1.	Сведения о местоположении земельного участка (при отсутствии адреса) в структурированном в соответствии с федеральной информационной адресной системой виде		Российская Федерация, Новгородская область, город Великий Новгород, микрорайон Кречевицы	
1.2.	Дополнительные сведения о местоположении земельного участка		-	
2.	Площадь земельного участка ± величина погрешности определения (вычисления) площади ($P \pm \Delta P$), м ²		6936 ± 29	
3.	Формула, примененная для вычисления предельной погрешности определения площади земельного участка, с подставленными значениями и итоговые (вычисленные) значения (ΔP), м ²		$\Delta P = 3.5 * M_t * \sqrt{P} = 3.5 * 0,1 * \sqrt{6936} = 29$	
4.	Площадь земельного участка согласно сведениям Единого государственного реестра недвижимости (Ркад), м ²		6935	
5.	Оценка расхождения P и Ркад ($P - P_{кад}$), м ²		1	
6.	Предельные минимальный и максимальный размеры земельного участка (Рмин и Рмакс), м ²		-	
7.	Вид (виды) разрешенного использования		-	
7.1.	Дополнительные сведения об использовании земельного участка		-	
8.	Кадастровый или иной государственный учетный номер (инвентарный) здания, сооружения, объекта незавершенного строительства, расположенного на земельном участке		53:23:9120004:34	
9.	Сведения о земельных участках (землях общего пользования, территории общего пользования), посредством которых обеспечивается доступ		Земли общего пользования	
10.	Иные сведения		-	
4. Пояснения к сведениям об уточняемом земельном участке с кадастровым номером 53:23:9120004:22 :				
1.	-			

Сведения об уточняемых земельных участках

1. Сведения о характерных точках границы уточняемого земельного участка с кадастровым номером 53:23:9120004:24 :

Система координат 53.2					Зона №2		
Обозначение характерных точек границ	Координаты, м				Метод определения координат	Формулы, примененные для расчета средней квадратической погрешности определения координат характерных точек границ (Mt), с подставленными в такие формулы значениями и итоговые (вычисленные) значения Mt, м	Описание закрепления точки
	содержатся в Едином государственном реестре недвижимости		определены в результате выполнения комплексных кадастровых работ				
	X	Y	X	Y			
1	2	3	4	5	6	7	8
						-	
574	587424.16	2187134.85	587424.16	2187134.85	Метод спутниковых геодезических измерений (определений)	$Mt = \sqrt{(m_0^2 + m_1^2)}=10$	Закрепление отсутствует
680	587420.12	2187149.30	587420.12	2187149.30	Метод спутниковых геодезических измерений (определений)	$Mt = \sqrt{(m_0^2 + m_1^2)}=10$	Закрепление отсутствует
681	587419.60	2187149.14	587419.60	2187149.14	Метод спутниковых геодезических измерений (определений)	$Mt = \sqrt{(m_0^2 + m_1^2)}=10$	Закрепление отсутствует
682	587392.76	2187141.34	587392.76	2187141.34	Метод спутниковых геодезических измерений (определений)	$Mt = \sqrt{(m_0^2 + m_1^2)}=10$	Закрепление отсутствует
683	587396.80	2187126.90	587396.80	2187126.90	Метод спутниковых геодезических измерений (определений)	$Mt = \sqrt{(m_0^2 + m_1^2)}=10$	Закрепление отсутствует
574	587424.16	2187134.85	587424.16	2187134.85	Метод спутниковых геодезических измерений (определений)	$Mt = \sqrt{(m_0^2 + m_1^2)}=10$	Закрепление отсутствует

2. Сведения о частях границ уточняемого земельного участка с кадастровым номером 53:23:9120004:24 :

Обозначение части границ		Горизонтальное проложение (S), м	Описание прохождения части границ	Сведения о согласовании местоположения границ (согласовано/спорное)
от т.	до т.			
1	2	3	4	5
574	680	15.00	-	-
680	681	0.54	-	-
681	682	27.95	-	-
682	683	14.99	-	-
683	574	28.49	-	-

3. Сведения о характеристиках уточняемого земельного участка с кадастровым номером 53:23:9120004:24 :		
№ п/п	Наименование характеристики земельного участка	Значение характеристики
1	2	3
1.	Адрес земельного участка	-
1.1.	Сведения о местоположении земельного участка (при отсутствии адреса) в структурированном в соответствии с федеральной информационной адресной системой виде	Российская Федерация, Новгородская область, город Великий Новгород, микрорайон Кречевицы, дом 25
1.2.	Дополнительные сведения о местоположении земельного участка	-
2.	Площадь земельного участка \pm величина погрешности определения (вычисления) площади ($P \pm \Delta P$), м ²	427 \pm 7
3.	Формула, примененная для вычисления предельной погрешности определения площади земельного участка, с подставленными значениями и итоговые (вычисленные) значения (ΔP), м ²	$\Delta P = 3.5 * M_t * \sqrt{P} = 3.5 * 0,1 * \sqrt{427} = 7$
4.	Площадь земельного участка согласно сведениям Единого государственного реестра недвижимости ($P_{\text{кад}}$), м ²	427
5.	Оценка расхождения P и $P_{\text{кад}}$ ($P - P_{\text{кад}}$), м ²	-
6.	Предельные минимальный и максимальный размеры земельного участка ($P_{\text{мин}}$ и $P_{\text{макс}}$), м ²	- -
7.	Вид (виды) разрешенного использования	-
7.1.	Дополнительные сведения об использовании земельного участка	-
8.	Кадастровый или иной государственный учетный номер (инвентарный) здания, сооружения, объекта незавершенного строительства, расположенного на земельном участке	53:23:0000000:1183
9.	Сведения о земельных участках (землях общего пользования, территории общего пользования), посредством которых обеспечивается доступ	Земли общего пользования
10.	Иные сведения	-
4. Пояснения к сведениям об уточняемом земельном участке с кадастровым номером 53:23:9120004:24 :		
1.	-	

Сведения об уточняемых земельных участках

1. Сведения о характерных точках границы уточняемого земельного участка с кадастровым номером 53:23:9120004:222 :

Система координат МСК 53 (Зона-2)

Зона №2

Обозначение характерных точек границ	Координаты, м				Метод определения координат	Формулы, примененные для расчета средней квадратической погрешности определения координат характерных точек границ (Mt), с подставленными в такие формулы значениями и итоговые (вычисленные) значения Mt, м	Описание закрепле ния точки
	содержатся в Едином государственном реестре недвижимости		определены в результате выполнения комплексных кадастровых работ				
	X	Y	X	Y			
1	2	3	4	5	6	7	8
						-	
714	587680.76	2187281.50	587680.76	2187281.50	Метод спутниковых геодезических измерений (определений)	$Mt = \sqrt{(m_0^2 + m_1^2)}=10$	Закрепление отсутствует
715	587678.29	2187291.38	587678.29	2187291.38	Метод спутниковых геодезических измерений (определений)	$Mt = \sqrt{(m_0^2 + m_1^2)}=10$	Закрепление отсутствует
716	587677.48	2187294.38	587677.48	2187294.38	Метод спутниковых геодезических измерений (определений)	$Mt = \sqrt{(m_0^2 + m_1^2)}=10$	Закрепление отсутствует
717	587661.43	2187289.84	587661.43	2187289.84	Метод спутниковых геодезических измерений (определений)	$Mt = \sqrt{(m_0^2 + m_1^2)}=10$	Закрепление отсутствует
718	587660.64	2187289.59	587660.64	2187289.59	Метод спутниковых геодезических измерений (определений)	$Mt = \sqrt{(m_0^2 + m_1^2)}=10$	Закрепление отсутствует
719	587662.36	2187283.09	587662.36	2187283.09	Метод спутниковых геодезических измерений (определений)	$Mt = \sqrt{(m_0^2 + m_1^2)}=10$	Закрепление отсутствует
720	587659.86	2187282.33	587659.86	2187282.33	Метод спутниковых геодезических измерений (определений)	$Mt = \sqrt{(m_0^2 + m_1^2)}=10$	Закрепление отсутствует
57	587660.06	2187281.80	587660.06	2187281.80	Метод спутниковых геодезических измерений (определений)	$Mt = \sqrt{(m_0^2 + m_1^2)}=10$	Закрепление отсутствует
56	587663.36	2187270.13	587663.36	2187270.13	Метод спутниковых геодезических измерений (определений)	$Mt = \sqrt{(m_0^2 + m_1^2)}=10$	Закрепление отсутствует
63	587667.16	2187271.04	587667.16	2187271.04	Метод спутниковых геодезических измерений (определений)	$Mt = \sqrt{(m_0^2 + m_1^2)}=10$	Закрепление отсутствует

1. Сведения о характерных точках границы уточняемого земельного участка с кадастровым номером 53:23:9120004:222 :							
Система координат МСК 53 (Зона-2)							Зона № 2
Обозначение характерных точек границ	Координаты, м				Метод определения координат	Формулы, примененные для расчета средней квадратической погрешности определения координат характерных точек границ (Mt), с подставленными в такие формулы значениями и итоговые (вычисленные) значения Mt, м	Описание закрепления точки
	содержатся в Едином государственном реестре недвижимости		определены в результате выполнения комплексных кадастровых работ				
	X	Y	X	Y			
1	2	3	4	5	6	7	8
721	587666.66	2187272.78	587666.66	2187272.78	Метод спутниковых геодезических измерений (определений)	$Mt = \sqrt{(m_0^2 + m_1^2)}=10$	Закрепление отсутствует
722	587665.06	2187277.71	587665.06	2187277.71	Метод спутниковых геодезических измерений (определений)	$Mt = \sqrt{(m_0^2 + m_1^2)}=10$	Закрепление отсутствует
723	587680.36	2187281.50	587680.36	2187281.50	Метод спутниковых геодезических измерений (определений)	$Mt = \sqrt{(m_0^2 + m_1^2)}=10$	Закрепление отсутствует
714	587680.76	2187281.50	587680.76	2187281.50	Метод спутниковых геодезических измерений (определений)	$Mt = \sqrt{(m_0^2 + m_1^2)}=10$	Закрепление отсутствует
2. Сведения о частях границ уточняемого земельного участка с кадастровым номером 53:23:9120004:222 :							
Обозначение части границ		Горизонтальное проложение (S), м	Описание прохождения части границ	Сведения о согласовании местоположения границ (согласовано/спорное)			
от т.	до т.						
1	2	3	4	5			
714	715	10.18	-	-			
715	716	3.11	-	-			
716	717	16.68	-	-			
717	718	0.83	-	-			
718	719	6.72	-	-			
719	720	2.61	-	-			
720	57	0.57	-	-			
57	56	12.13	-	-			
56	63	3.91	-	-			
63	721	1.81	-	-			
721	722	5.18	-	-			
722	723	15.76	-	-			
723	714	0.40	-	-			

3. Сведения о характеристиках уточняемого земельного участка с кадастровым номером 53:23:9120004:222 :		
№ п/п	Наименование характеристики земельного участка	Значение характеристики
1	2	3
1.	Адрес земельного участка	-
1.1.	Сведения о местоположении земельного участка (при отсутствии адреса) в структурированном в соответствии с федеральной информационной адресной системой виде	Российская Федерация, 173022, Новгородская область, город Великий Новгород, микрорайон Кречевицы
1.2.	Дополнительные сведения о местоположении земельного участка	-
2.	Площадь земельного участка \pm величина погрешности определения (вычисления) площади ($P \pm \Delta P$), м ²	267 \pm 6
3.	Формула, примененная для вычисления предельной погрешности определения площади земельного участка, с подставленными значениями и итоговые (вычисленные) значения (ΔP), м ²	$\Delta P = 3.5 * M_t * \sqrt{P} = 3.5 * 0,1 * \sqrt{267} = 6$
4.	Площадь земельного участка согласно сведениям Единого государственного реестра недвижимости ($P_{\text{кад}}$), м ²	267
5.	Оценка расхождения P и $P_{\text{кад}}$ ($P - P_{\text{кад}}$), м ²	-
6.	Предельные минимальный и максимальный размеры земельного участка ($P_{\text{мин}}$ и $P_{\text{макс}}$), м ²	- -
7.	Вид (виды) разрешенного использования	-
7.1.	Дополнительные сведения об использовании земельного участка	-
8.	Кадастровый или иной государственный учетный номер (инвентарный) здания, сооружения, объекта незавершенного строительства, расположенного на земельном участке	53:23:0000000:1184
9.	Сведения о земельных участках (землях общего пользования, территории общего пользования), посредством которых обеспечивается доступ	Земли общего пользования
10.	Иные сведения	-
4. Пояснения к сведениям об уточняемом земельном участке с кадастровым номером 53:23:9120004:222 :		
1.	-	

Сведения об уточняемых земельных участках

1. Сведения о характерных точках границы уточняемого земельного участка с кадастровым номером 53:23:9120004:662 :

Система координат 53.2

Зона №2

Обозначение характерных точек границ	Координаты, м				Метод определения координат	Формулы, примененные для расчета средней квадратической погрешности определения координат характерных точек границ (Mt), с подставленными в такие формулы значениями и итоговые (вычисленные) значения Mt, м	Описание закрепления точки
	содержатся в Едином государственном реестре недвижимости		определены в результате выполнения комплексных работ				
	X	Y	X	Y			
1	2	3	4	5	6	7	8
						-	
1152	587416.26	2187219.46	587416.26	2187219.46	Метод спутниковых геодезических измерений (определений)	$Mt = \sqrt{(m_0^2 + m_1^2)}=10$	Закрепление отсутствует
834	587421.86	2187199.91	587421.86	2187199.91	Метод спутниковых геодезических измерений (определений)	$Mt = \sqrt{(m_0^2 + m_1^2)}=10$	Закрепление отсутствует
833	587543.94	2187233.74	587543.94	2187233.74	Метод спутниковых геодезических измерений (определений)	$Mt = \sqrt{(m_0^2 + m_1^2)}=10$	Закрепление отсутствует
832	587562.82	2187173.52	587562.82	2187173.52	Метод спутниковых геодезических измерений (определений)	$Mt = \sqrt{(m_0^2 + m_1^2)}=10$	Закрепление отсутствует
1153	587625.86	2187192.19	587625.86	2187192.19	Метод спутниковых геодезических измерений (определений)	$Mt = \sqrt{(m_0^2 + m_1^2)}=10$	Закрепление отсутствует
1154	587629.66	2187178.33	587629.66	2187178.33	Метод спутниковых геодезических измерений (определений)	$Mt = \sqrt{(m_0^2 + m_1^2)}=10$	Закрепление отсутствует
1155	587631.06	2187177.64	587631.06	2187177.64	Метод спутниковых геодезических измерений (определений)	$Mt = \sqrt{(m_0^2 + m_1^2)}=10$	Закрепление отсутствует
1156	587650.86	2187110.61	587650.86	2187110.61	Метод спутниковых геодезических измерений (определений)	$Mt = \sqrt{(m_0^2 + m_1^2)}=10$	Закрепление отсутствует
1157	587734.07	2187134.69	587734.07	2187134.69	Метод спутниковых геодезических измерений (определений)	$Mt = \sqrt{(m_0^2 + m_1^2)}=10$	Закрепление отсутствует
1158	587724.34	2187167.69	587724.34	2187167.69	Метод спутниковых геодезических измерений (определений)	$Mt = \sqrt{(m_0^2 + m_1^2)}=10$	Закрепление отсутствует

1. Сведения о характерных точках границы уточняемого земельного участка с кадастровым номером 53:23:9120004:662 :

Система координат 53.2						Зона № 2	
Обозначение характерных точек границ	Координаты, м				Метод определения координат	Формулы, примененные для расчета средней квадратической погрешности определения координат характерных точек границ (Mt), с подставленными в такие формулы значениями и итоговые (вычисленные) значения Mt, м	Описание закрепления точки
	содержатся в Едином государственном реестре недвижимости		определены в результате выполнения комплексных кадастровых работ				
	X	Y	X	Y			
1	2	3	4	5	6	7	8
1159	587706.32	2187162.39	587706.32	2187162.39	Метод спутниковых геодезических измерений (определений)	$Mt = \sqrt{(m_0^2 + m_1^2)}=10$	Закрепление отсутствует
1160	587710.66	2187146.43	587710.66	2187146.43	Метод спутниковых геодезических измерений (определений)	$Mt = \sqrt{(m_0^2 + m_1^2)}=10$	Закрепление отсутствует
1161	587708.66	2187143.25	587708.66	2187143.25	Метод спутниковых геодезических измерений (определений)	$Mt = \sqrt{(m_0^2 + m_1^2)}=10$	Закрепление отсутствует
1162	587680.16	2187135.07	587680.16	2187135.07	Метод спутниковых геодезических измерений (определений)	$Mt = \sqrt{(m_0^2 + m_1^2)}=10$	Закрепление отсутствует
1163	587674.16	2187134.16	587674.16	2187134.16	Метод спутниковых геодезических измерений (определений)	$Mt = \sqrt{(m_0^2 + m_1^2)}=10$	Закрепление отсутствует
1164	587672.56	2187135.53	587672.56	2187135.53	Метод спутниковых геодезических измерений (определений)	$Mt = \sqrt{(m_0^2 + m_1^2)}=10$	Закрепление отсутствует
1165	587671.76	2187135.38	587671.76	2187135.38	Метод спутниковых геодезических измерений (определений)	$Mt = \sqrt{(m_0^2 + m_1^2)}=10$	Закрепление отсутствует
1166	587649.16	2187212.72	587649.16	2187212.72	Метод спутниковых геодезических измерений (определений)	$Mt = \sqrt{(m_0^2 + m_1^2)}=10$	Закрепление отсутствует
1167	587658.41	2187215.33	587658.41	2187215.33	Метод спутниковых геодезических измерений (определений)	$Mt = \sqrt{(m_0^2 + m_1^2)}=10$	Закрепление отсутствует
1168	587652.18	2187236.32	587652.18	2187236.32	Метод спутниковых геодезических измерений (определений)	$Mt = \sqrt{(m_0^2 + m_1^2)}=10$	Закрепление отсутствует
1169	587699.92	2187250.44	587699.92	2187250.44	Метод спутниковых геодезических измерений (определений)	$Mt = \sqrt{(m_0^2 + m_1^2)}=10$	Закрепление отсутствует

1. Сведения о характерных точках границы уточняемого земельного участка с кадастровым номером 53:23:9120004:662 :

Система координат 53.2						Зона № 2	
Обозначение характерных точек границ	Координаты, м				Метод определения координат	Формулы, примененные для расчета средней квадратической погрешности определения координат характерных точек границ (Mt), с подставленными в такие формулы значениями и итоговые (вычисленные) значения Mt, м	Описание закрепления точки
	содержатся в Едином государственном реестре недвижимости		определены в результате выполнения комплексных кадастровых работ				
	X	Y	X	Y			
1	2	3	4	5	6	7	8
1170	587690.16	2187283.54	587690.16	2187283.54	Метод спутниковых геодезических измерений (определений)	$Mt = \sqrt{(m_0^2 + m_1^2)}=10$	Закрепление отсутствует
1171	587681.54	2187281.67	587681.54	2187281.67	Метод спутниковых геодезических измерений (определений)	$Mt = \sqrt{(m_0^2 + m_1^2)}=10$	Закрепление отсутствует
1172	587686.00	2187265.51	587686.00	2187265.51	Метод спутниковых геодезических измерений (определений)	$Mt = \sqrt{(m_0^2 + m_1^2)}=10$	Закрепление отсутствует
1173	587666.07	2187260.01	587666.07	2187260.01	Метод спутниковых геодезических измерений (определений)	$Mt = \sqrt{(m_0^2 + m_1^2)}=10$	Закрепление отсутствует
1174	587665.28	2187262.90	587665.28	2187262.90	Метод спутниковых геодезических измерений (определений)	$Mt = \sqrt{(m_0^2 + m_1^2)}=10$	Закрепление отсутствует
1175	587633.61	2187254.15	587633.61	2187254.15	Метод спутниковых геодезических измерений (определений)	$Mt = \sqrt{(m_0^2 + m_1^2)}=10$	Закрепление отсутствует
1176	587627.31	2187276.97	587627.31	2187276.97	Метод спутниковых геодезических измерений (определений)	$Mt = \sqrt{(m_0^2 + m_1^2)}=10$	Закрепление отсутствует
1177	587615.79	2187273.83	587615.79	2187273.83	Метод спутниковых геодезических измерений (определений)	$Mt = \sqrt{(m_0^2 + m_1^2)}=10$	Закрепление отсутствует
1178	587621.03	2187256.04	587621.03	2187256.04	Метод спутниковых геодезических измерений (определений)	$Mt = \sqrt{(m_0^2 + m_1^2)}=10$	Закрепление отсутствует
1179	587578.05	2187243.37	587578.05	2187243.37	Метод спутниковых геодезических измерений (определений)	$Mt = \sqrt{(m_0^2 + m_1^2)}=10$	Закрепление отсутствует
1180	587572.54	2187262.05	587572.54	2187262.05	Метод спутниковых геодезических измерений (определений)	$Mt = \sqrt{(m_0^2 + m_1^2)}=10$	Закрепление отсутствует

1. Сведения о характерных точках границы уточняемого земельного участка с кадастровым номером 53:23:9120004:662 :

Система координат 53.2					Зона № 2		
Обозначение характерных точек границ	Координаты, м				Метод определения координат	Формулы, примененные для расчета средней квадратической погрешности определения координат характерных точек границ (Mt), с подставленными в такие формулы значениями и итоговые (вычисленные) значения Mt, м	Описание закрепления точки
	содержатся в Едином государственном реестре недвижимости		определены в результате выполнения комплексных кадастровых работ				
	X	Y	X	Y			
1	2	3	4	5	6	7	8
1152	587416.26	2187219.46	587416.26	2187219.46	Метод спутниковых геодезических измерений (определений)	$Mt = \sqrt{(m_0^2 + m_1^2)} = 10$	Закрепление отсутствует

2. Сведения о частях границ уточняемого земельного участка с кадастровым номером 53:23:9120004:662 :

Обозначение части границ		Горизонтальное проложение (S), м	Описание прохождения части границ	Сведения о согласовании местоположения границ (согласовано/спорное)
от т.	до т.			
1	2	3	4	5
1152	834	20.34	-	-
834	833	126.68	-	-
833	832	63.11	-	-
832	1153	65.75	-	-
1153	1154	14.37	-	-
1154	1155	1.56	-	-
1155	1156	69.89	-	-
1156	1157	86.62	-	-
1157	1158	34.40	-	-
1158	1159	18.78	-	-
1159	1160	16.54	-	-
1160	1161	3.76	-	-
1161	1162	29.65	-	-
1162	1163	6.07	-	-
1163	1164	2.11	-	-
1164	1165	0.81	-	-
1165	1166	80.57	-	-
1166	1167	9.61	-	-
1167	1168	21.90	-	-
1168	1169	49.78	-	-
1169	1170	34.51	-	-
1170	1171	8.82	-	-
1171	1172	16.76	-	-
1172	1173	20.67	-	-
1173	1174	3.00	-	-

2. Сведения о частях границ уточняемого земельного участка с кадастровым номером 53:23:9120004:662 :				
Обозначение части границ		Горизонтальное проложение (S), м	Описание прохождения части границ	Сведения о согласовании местоположения границ (согласовано/спорное)
от т.	до т.			
1	2	3	4	5
1174	1175	32.86	-	-
1175	1176	23.67	-	-
1176	1177	11.94	-	-
1177	1178	18.55	-	-
1178	1179	44.81	-	-
1179	1180	19.48	-	-
1180	1152	161.98	-	-
3. Сведения о характеристиках уточняемого земельного участка с кадастровым номером 53:23:9120004:662 :				
№ п/п	Наименование характеристики земельного участка	Значение характеристики		
1	2	3		
1.	Адрес земельного участка	-		
1.1.	Сведения о местоположении земельного участка (при отсутствии адреса) в структурированном в соответствии с федеральной информационной адресной системой виде	Российская Федерация, 173022, Новгородская область, город Великий Новгород, микрорайон Кречевицы, участок 11с		
1.2.	Дополнительные сведения о местоположении земельного участка	-		
2.	Площадь земельного участка ± величина погрешности определения (вычисления) площади ($P \pm \Delta P$), м ²	14536 ± 42		
3.	Формула, примененная для вычисления предельной погрешности определения площади земельного участка, с подставленными значениями и итоговые (вычисленные) значения (ΔP), м ²	$\Delta P = 3.5 * M_t * \sqrt{P} = 3.5 * 0,1 * \sqrt{14536} = 42$		
4.	Площадь земельного участка согласно сведениям Единого государственного реестра недвижимости (Ркад), м ²	14543		
5.	Оценка расхождения P и Ркад ($P - P_{кад}$), м ²	7		
6.	Предельные минимальный и максимальный размеры земельного участка (Рмин и Рмакс), м ²	-		
7.	Вид (виды) разрешенного использования	-		
7.1.	Дополнительные сведения об использовании земельного участка	-		
8.	Кадастровый или иной государственный учетный номер (инвентарный) здания, сооружения, объекта незавершенного строительства, расположенного на земельном участке	53:23:9120004:261 53:23:9120004:271		
9.	Сведения о земельных участках (землях общего пользования, территории общего пользования), посредством которых обеспечивается доступ	Земли общего пользования		
10.	Иные сведения	-		
4. Пояснения к сведениям об уточняемом земельном участке с кадастровым номером 53:23:9120004:662 :				
1.	-			

Сведения об уточняемых земельных участках

1. Сведения о характерных точках границы уточняемого земельного участка с кадастровым номером 53:23:9120004:704 :

Система координат 53.2

Зона №2

Обозначение характерных точек границ	Координаты, м				Метод определения координат	Формулы, примененные для расчета средней квадратической погрешности определения координат характерных точек границ (Mt), с подставленными в такие формулы значениями и итоговые (вычисленные) значения Mt, м	Описание закрепления точки
	содержатся в Едином государственном реестре недвижимости		определены в результате выполнения комплексных кадастровых работ				
	X	Y	X	Y			
1	2	3	4	5	6	7	8
						-	
1262	588021.28	2187156.43	588021.28	2187156.43	Метод спутниковых геодезических измерений (определений)	$Mt = \sqrt{(m_0^2 + m_1^2)}=10$	Закрепление отсутствует
1261	587962.33	2187136.21	587962.33	2187136.21	Метод спутниковых геодезических измерений (определений)	$Mt = \sqrt{(m_0^2 + m_1^2)}=10$	Закрепление отсутствует
1251	587965.08	2187128.49	587965.08	2187128.49	Метод спутниковых геодезических измерений (определений)	$Mt = \sqrt{(m_0^2 + m_1^2)}=10$	Закрепление отсутствует
1250	587969.42	2187116.26	587969.42	2187116.26	Метод спутниковых геодезических измерений (определений)	$Mt = \sqrt{(m_0^2 + m_1^2)}=10$	Закрепление отсутствует
1249	587989.59	2187116.32	587989.31	2187116.32	Метод спутниковых геодезических измерений (определений)	$Mt = \sqrt{(m_0^2 + m_1^2)}=10$	Закрепление отсутствует
1271	588029.87	2187134.69	588029.87	2187134.69	Метод спутниковых геодезических измерений (определений)	$Mt = \sqrt{(m_0^2 + m_1^2)}=10$	Закрепление отсутствует
1262	588021.28	2187156.43	588021.28	2187156.43	Метод спутниковых геодезических измерений (определений)	$Mt = \sqrt{(m_0^2 + m_1^2)}=10$	Закрепление отсутствует

2. Сведения о частях границ уточняемого земельного участка с кадастровым номером 53:23:9120004:704 :

Обозначение части границ		Горизонтальное проложение (S), м	Описание прохождения части границ	Сведения о согласовании местоположения границ (согласовано/спорное)
от т.	до т.			
1	2	3	4	5
1262	1261	62.32	-	-
1261	1251	8.20	-	-
1251	1250	12.98	-	-

2. Сведения о частях границ уточняемого земельного участка с кадастровым номером 53:23:9120004:704 :				
Обозначение части границ		Горизонтальное проложение (S), м	Описание прохождения части границ	Сведения о согласовании местоположения границ (согласовано/спорное)
от т.	до т.			
1	2	3	4	5
1250	1249	19.89	-	-
1249	1271	44.53	-	-
1271	1262	23.38	-	-
3. Сведения о характеристиках уточняемого земельного участка с кадастровым номером 53:23:9120004:704 :				
№ п/п	Наименование характеристики земельного участка		Значение характеристики	
1	2		3	
1.	Адрес земельного участка		-	
1.1.	Сведения о местоположении земельного участка (при отсутствии адреса) в структурированном в соответствии с федеральной информационной адресной системой виде		Российская Федерация, Новгородская область, город Великий Новгород, микрорайон Кречевицы, участок 172б	
1.2.	Дополнительные сведения о местоположении земельного участка		-	
2.	Площадь земельного участка \pm величина погрешности определения (вычисления) площади ($P \pm \Delta P$), м ²		1577 \pm 14	
3.	Формула, примененная для вычисления предельной погрешности определения площади земельного участка, с подставленными значениями и итоговые (вычисленные) значения (ΔP), м ²		$\Delta P = 3.5 * M_t * \sqrt{P} = 3.5 * 0,1 * \sqrt{1577} = 14$	
4.	Площадь земельного участка согласно сведениям Единого государственного реестра недвижимости (Ркад), м ²		1577	
5.	Оценка расхождения P и Ркад ($P - P_{кад}$), м ²		-	
6.	Предельные минимальный и максимальный размеры земельного участка (Рмин и Рмакс), м ²		-	
7.	Вид (виды) разрешенного использования		-	
7.1.	Дополнительные сведения об использовании земельного участка		-	
8.	Кадастровый или иной государственный учетный номер (инвентарный) здания, сооружения, объекта незавершенного строительства, расположенного на земельном участке		-	
9.	Сведения о земельных участках (землях общего пользования, территории общего пользования), посредством которых обеспечивается доступ		Земли общего пользования	
10.	Иные сведения		-	
4. Пояснения к сведениям об уточняемом земельном участке с кадастровым номером 53:23:9120004:704 :				
1.	-			

Сведения об уточняемых земельных участках

1. Сведения о характерных точках границы уточняемого земельного участка с кадастровым номером 53:23:9120004:776 :

Система координат 53.2

Зона №2

Обозначение характерных точек границ	Координаты, м				Метод определения координат	Формулы, примененные для расчета средней квадратической погрешности определения координат характерных точек границ (Mt), с подставленными в такие формулы значениями и итоговые (вычисленные) значения Mt, м	Описание закрепления точки
	содержатся в Едином государственном реестре недвижимости		определены в результате выполнения комплексных кадастровых работ				
	X	Y	X	Y			
1	2	3	4	5	6	7	8
						-	
436	588148.76	2187131.84	588149.74	2187131.90	Метод спутниковых геодезических измерений (определений)	$Mt = \sqrt{(m_0^2 + m_1^2)}=10$	Закрепление отсутствует
437	588143.55	2187142.75	588144.58	2187142.71	Метод спутниковых геодезических измерений (определений)	$Mt = \sqrt{(m_0^2 + m_1^2)}=10$	Закрепление отсутствует
438	588137.91	2187140.08	588138.94	2187140.04	Метод спутниковых геодезических измерений (определений)	$Mt = \sqrt{(m_0^2 + m_1^2)}=10$	Закрепление отсутствует
435	588143.09	2187129.15	588144.12	2187129.11	Метод спутниковых геодезических измерений (определений)	$Mt = \sqrt{(m_0^2 + m_1^2)}=10$	Закрепление отсутствует
436	588148.76	2187131.84	588149.74	2187131.90	Метод спутниковых геодезических измерений (определений)	$Mt = \sqrt{(m_0^2 + m_1^2)}=10$	Закрепление отсутствует

2. Сведения о частях границ уточняемого земельного участка с кадастровым номером 53:23:9120004:776 :

Обозначение части границ		Горизонтальное проложение (S), м	Описание прохождения части границ	Сведения о согласовании местоположения границ (согласовано/спорное)
от т.	до т.			
1	2	3	4	5
436	437	11.98	-	-
437	438	6.24	-	-
438	435	12.10	-	-
435	436	6.27	-	-

3. Сведения о характеристиках уточняемого земельного участка с кадастровым номером 53:23:9120004:776 :

№ п/п	Наименование характеристики земельного участка	Значение характеристики
1	2	3
1.	Адрес земельного участка	-

3. Сведения о характеристиках уточняемого земельного участка с кадастровым номером 53:23:9120004:776 :		
№ п/п	Наименование характеристики земельного участка	Значение характеристики
1	2	3
1.1.	Сведения о местоположении земельного участка (при отсутствии адреса) в структурированном в соответствии с федеральной информационной адресной системой виде	Российская Федерация, Новгородская область, город Великий Новгород, территория 4 комплекс гаражей в мкр. Кречевицы, участок 44
1.2.	Дополнительные сведения о местоположении земельного участка	-
2.	Площадь земельного участка \pm величина погрешности определения (вычисления) площади ($P \pm \Delta P$), м ²	75 \pm 3
3.	Формула, примененная для вычисления предельной погрешности определения площади земельного участка, с подставленными значениями и итоговые (вычисленные) значения (ΔP), м ²	$\Delta P = 3.5 * M_t * \sqrt{P} = 3.5 * 0,1 * \sqrt{75} = 3$
4.	Площадь земельного участка согласно сведениям Единого государственного реестра недвижимости ($P_{\text{кад}}$), м ²	75
5.	Оценка расхождения P и $P_{\text{кад}}$ ($P - P_{\text{кад}}$), м ²	-
6.	Предельные минимальный и максимальный размеры земельного участка ($P_{\text{мин}}$ и $P_{\text{макс}}$), м ²	-
7.	Вид (виды) разрешенного использования	-
7.1.	Дополнительные сведения об использовании земельного участка	-
8.	Кадастровый или иной государственный учетный номер (инвентарный) здания, сооружения, объекта незавершенного строительства, расположенного на земельном участке	53:23:9120004:730
9.	Сведения о земельных участках (землях общего пользования, территории общего пользования), посредством которых обеспечивается доступ	Земли общего пользования
10.	Иные сведения	-
4. Пояснения к сведениям об уточняемом земельном участке с кадастровым номером 53:23:9120004:776 :		
1.	-	

Сведения об уточняемых земельных участках

1. Сведения о характерных точках границы уточняемого земельного участка с кадастровым номером 53:23:9120004:790 :

Система координат МСК-53, зона 2

Зона №2

Обозначение характерных точек границ	Координаты, м				Метод определения координат	Формулы, примененные для расчета средней квадратической погрешности определения координат характерных точек границ (Mt), с подставленными в такие формулы значениями и итоговые (вычисленные) значения Mt, м	Описание закрепления точки
	содержатся в Едином государственном реестре недвижимости		определены в результате выполнения комплексных кадастровых работ				
	X	Y	X	Y			
1	2	3	4	5	6	7	8
						-	
541	-	-	588138.95	2187112.07	-	-	-
542	-	-	588133.38	2187109.54	-	-	-
539	-	-	588136.69	2187102.25	-	-	-
540	-	-	588142.26	2187104.77	-	-	-
541	-	-	588138.95	2187112.07	-	-	-

2. Сведения о частях границ уточняемого земельного участка с кадастровым номером 53:23:9120004:790 :

Обозначение части границ		Горизонтальное проложение (S), м	Описание прохождения части границ	Сведения о согласовании местоположения границ (согласовано/спорное)
от т.	до т.			
1	2	3	4	5
541	542	6.12	-	-
542	539	8.01	-	-
539	540	6.11	-	-
540	541	8.02	-	-

3. Сведения о характеристиках уточняемого земельного участка с кадастровым номером 53:23:9120004:790 :

№ п/п	Наименование характеристики земельного участка	Значение характеристики
1	2	3
1.	Адрес земельного участка	-
1.1.	Сведения о местоположении земельного участка (при отсутствии адреса) в структурированном в соответствии с федеральной информационной адресной системой виде	Российская Федерация, Новгородская область, город Великий Новгород, микрорайон Кречевицы
1.2.	Дополнительные сведения о местоположении земельного участка	город Великий Новгород, территория 4 комплекс гаражей в мкр. Кречевицы, земельный участок 58
2.	Площадь земельного участка ± величина погрешности определения (вычисления) площади ($P \pm \Delta P$), м ²	49 ± 4
3.	Формула, примененная для вычисления предельной погрешности определения площади земельного участка, с подставленными значениями и итоговые (вычисленные) значения (ΔP), м ²	$\Delta P = 3.5 * Mt * \sqrt{P} = 3.5 * 0,1 * \sqrt{1219} = 12$

3. Сведения о характеристиках уточняемого земельного участка с кадастровым номером 53:23:9120004:790 :

№ п/п	Наименование характеристики земельного участка	Значение характеристики
1	2	3
4.	Площадь земельного участка согласно сведениям Единого государственного реестра недвижимости (Ркад), м2	-
5.	Оценка расхождения Р и Ркад (Р - Ркад), м2	-
6.	Предельные минимальный и максимальный размеры земельного участка (Рмин и Рмакс), м2	- -
7.	Вид (виды) разрешенного использования	-
7.1.	Дополнительные сведения об использовании земельного участка	-
8.	Кадастровый или иной государственный учетный номер (инвентарный) здания, сооружения, объекта незавершенного строительства, расположенного на земельном участке	53:23:9120004:786
9.	Сведения о земельных участках (землях общего пользования, территории общего пользования), посредством которых обеспечивается доступ	Земли общего пользования
10.	Иные сведения	-

4. Пояснения к сведениям об уточняемом земельном участке с кадастровым номером 53:23:9120004:790 :

1.	-
----	---

Сведения об уточняемых земельных участках

1. Сведения о характерных точках границы уточняемого земельного участка с кадастровым номером 53:23:9120004:791 :

Система координат МСК-53, зона 2					Зона №2		
Обозначение характерных точек границ	Координаты, м				Метод определения координат	Формулы, примененные для расчета средней квадратической погрешности определения координат характерных точек границ (Mt), с подставленными в такие формулы значениями и итоговые (вычисленные) значения Mt, м	Описание закрепления точки
	содержатся в Едином государственном реестре недвижимости		определены в результате выполнения комплексных кадастровых работ				
	X	Y	X	Y			
1	2	3	4	5	6	7	8
						-	
521	-	-	587943.52	2187051.19	-	-	-
522	-	-	587938.98	2187049.15	-	-	-
519	-	-	587942.02	2187042.38	-	-	-
520	-	-	587946.56	2187044.42	-	-	-
521	-	-	587943.52	2187051.19	-	-	-

2. Сведения о частях границ уточняемого земельного участка с кадастровым номером 53:23:9120004:791 :

Обозначение части границ		Горизонтальное проложение (S), м	Описание прохождения части границ	Сведения о согласовании местоположения границ (согласовано/спорное)
от т.	до т.			
1	2	3	4	5
521	522	4.98	-	-
522	519	7.42	-	-
519	520	4.98	-	-
520	521	7.42	-	-

3. Сведения о характеристиках уточняемого земельного участка с кадастровым номером 53:23:9120004:791 :

№ п/п	Наименование характеристики земельного участка	Значение характеристики
1	2	3
1.	Адрес земельного участка	-
1.1.	Сведения о местоположении земельного участка (при отсутствии адреса) в структурированном в соответствии с федеральной информационной адресной системой виде	Российская Федерация, Новгородская область, город Великий Новгород, территория 4 комплекс гаражей в мкр. Кречевицы, участок 5
1.2.	Дополнительные сведения о местоположении земельного участка	-
2.	Площадь земельного участка ± величина погрешности определения (вычисления) площади (P ± ΔP), м2	37 ± 3
3.	Формула, примененная для вычисления предельной погрешности определения площади земельного участка, с подставленными значениями и итоговые (вычисленные) значения (ΔP), м2	$\Delta P = 3.5 * Mt * \sqrt{P} = 3.5 * 0,1 * \sqrt{10791} = 36$
4.	Площадь земельного участка согласно сведениям Единого государственного реестра недвижимости (Pкад), м2	-

3. Сведения о характеристиках уточняемого земельного участка с кадастровым номером 53:23:9120004:791 :

№ п/п	Наименование характеристики земельного участка	Значение характеристики
1	2	3
5.	Оценка расхождения Р и Ркад (Р - Ркад), м2	-
6.	Предельные минимальный и максимальный размеры земельного участка (Рмин и Рмакс), м2	- -
7.	Вид (виды) разрешенного использования	-
7.1.	Дополнительные сведения об использовании земельного участка	-
8.	Кадастровый или иной государственный учетный номер (инвентарный) здания, сооружения, объекта незавершенного строительства, расположенного на земельном участке	53:23:9120004:781
9.	Сведения о земельных участках (землях общего пользования, территории общего пользования), посредством которых обеспечивается доступ	Земли общего пользования
10.	Иные сведения	-

4. Пояснения к сведениям об уточняемом земельном участке с кадастровым номером 53:23:9120004:791 :

1.	-

Сведения об уточняемых земельных участках

1. Сведения о характерных точках границы уточняемого земельного участка с кадастровым номером 53:23:9120004:792 :

Система координат МСК-53, зона 2

Зона №2

Обозначение характерных точек границ	Координаты, м				Метод определения координат	Формулы, примененные для расчета средней квадратической погрешности определения координат характерных точек границ (Mt), с подставленными в такие формулы значениями и итоговые (вычисленные) значения Mt, м	Описание закрепления точки
	содержатся в Едином государственном реестре недвижимости		определены в результате выполнения комплексных кадастровых работ				
	X	Y	X	Y			
1	2	3	4	5	6	7	8
						-	
536	-	-	587994.34	2187065.73	-	-	-
537	-	-	587991.62	2187071.80	-	-	-
538	-	-	587986.28	2187069.40	-	-	-
535	-	-	587989.00	2187063.33	-	-	-
536	-	-	587994.34	2187065.73	-	-	-

2. Сведения о частях границ уточняемого земельного участка с кадастровым номером 53:23:9120004:792 :

Обозначение части границ		Горизонтальное проложение (S), м	Описание прохождения части границ	Сведения о согласовании местоположения границ (согласовано/спорное)
от т.	до т.			
1	2	3	4	5
536	537	6.65	-	-
537	538	5.85	-	-
538	535	6.65	-	-
535	536	5.85	-	-

3. Сведения о характеристиках уточняемого земельного участка с кадастровым номером 53:23:9120004:792 :

№ п/п	Наименование характеристики земельного участка	Значение характеристики
1	2	3
1.	Адрес земельного участка	-
1.1.	Сведения о местоположении земельного участка (при отсутствии адреса) в структурированном в соответствии с федеральной информационной адресной системой виде	Российская Федерация, Новгородская область, город Великий Новгород, территория 4 комплекс гаражей в мкр. Кречевицы, участок 15
1.2.	Дополнительные сведения о местоположении земельного участка	город Великий Новгород, территория 4 комплекс гаражей в мкр. Кречевицы, земельный участок 15
2.	Площадь земельного участка ± величина погрешности определения (вычисления) площади (P ± ΔP), м2	39 ± 3
3.	Формула, примененная для вычисления предельной погрешности определения площади земельного участка, с подставленными значениями и итоговые (вычисленные) значения (ΔP), м2	$\Delta P = 3.5 * Mt * \sqrt{P} = 3.5 * 0,1 * \sqrt{11319} = 37$

3. Сведения о характеристиках уточняемого земельного участка с кадастровым номером 53:23:9120004:792 :

№ п/п	Наименование характеристики земельного участка	Значение характеристики
1	2	3
4.	Площадь земельного участка согласно сведениям Единого государственного реестра недвижимости (Ркад), м2	-
5.	Оценка расхождения Р и Ркад (Р - Ркад), м2	-
6.	Предельные минимальный и максимальный размеры земельного участка (Рмин и Рмакс), м2	- -
7.	Вид (виды) разрешенного использования	-
7.1.	Дополнительные сведения об использовании земельного участка	-
8.	Кадастровый или иной государственный учетный номер (инвентарный) здания, сооружения, объекта незавершенного строительства, расположенного на земельном участке	53:23:9120004:785
9.	Сведения о земельных участках (землях общего пользования, территории общего пользования), посредством которых обеспечивается доступ	Земли общего пользования
10.	Иные сведения	-

4. Пояснения к сведениям об уточняемом земельном участке с кадастровым номером 53:23:9120004:792 :

1.	-
----	---

Сведения об уточняемых земельных участках

1. Сведения о характерных точках границы уточняемого земельного участка с кадастровым номером 53:23:9120004:797 :

Система координат МСК-53, зона 2

Зона №2

Обозначение характерных точек границ	Координаты, м				Метод определения координат	Формулы, примененные для расчета средней квадратической погрешности определения координат характерных точек границ (Mt), с подставленными в такие формулы значениями и итоговые (вычисленные) значения Mt, м	Описание закрепления точки
	содержатся в Едином государственном реестре недвижимости		определены в результате выполнения комплексных кадастровых работ				
	X	Y	X	Y			
1	2	3	4	5	6	7	8
						-	
н154У	-	-	588157.30	2187141.55	Метод спутниковых геодезических измерений (определений)	$Mt = \sqrt{(m_0^2 + m_1^2)}=10$	Закрепление отсутствует
н155У	-	-	588154.89	2187147.00	Метод спутниковых геодезических измерений (определений)	$Mt = \sqrt{(m_0^2 + m_1^2)}=10$	Закрепление отсутствует
н156У	-	-	588149.10	2187144.65	Метод спутниковых геодезических измерений (определений)	$Mt = \sqrt{(m_0^2 + m_1^2)}=10$	Закрепление отсутствует
н153У	-	-	588151.51	2187139.22	Метод спутниковых геодезических измерений (определений)	$Mt = \sqrt{(m_0^2 + m_1^2)}=10$	Закрепление отсутствует
н154У	-	-	588157.30	2187141.55	Метод спутниковых геодезических измерений (определений)	$Mt = \sqrt{(m_0^2 + m_1^2)}=10$	Закрепление отсутствует

2. Сведения о частях границ уточняемого земельного участка с кадастровым номером 53:23:9120004:797 :

Обозначение части границ		Горизонтальное проложение (S), м	Описание прохождения части границ	Сведения о согласовании местоположения границ (согласовано/спорное)
от т.	до т.			
1	2	3	4	5
н154У	н155У	5.96	-	-
н155У	н156У	6.25	-	-
н156У	н153У	5.94	-	-
н153У	н154У	6.24	-	-

3. Сведения о характеристиках уточняемого земельного участка с кадастровым номером 53:23:9120004:797 :

№ п/п	Наименование характеристики земельного участка	Значение характеристики
1	2	3
1.	Адрес земельного участка	-

3. Сведения о характеристиках уточняемого земельного участка с кадастровым номером 53:23:9120004:797 :		
№ п/п	Наименование характеристики земельного участка	Значение характеристики
1	2	3
1.1.	Сведения о местоположении земельного участка (при отсутствии адреса) в структурированном в соответствии с федеральной информационной адресной системой виде	Российская Федерация, Новгородская область, город Великий Новгород
1.2.	Дополнительные сведения о местоположении земельного участка	-
2.	Площадь земельного участка \pm величина погрешности определения (вычисления) площади ($P \pm \Delta P$), м ²	37 ± 3
3.	Формула, примененная для вычисления предельной погрешности определения площади земельного участка, с подставленными значениями и итоговые (вычисленные) значения (ΔP), м ²	$\Delta P = 3.5 * M_t * \sqrt{P} = 3.5 * 0,1 * \sqrt{267} = 6$
4.	Площадь земельного участка согласно сведениям Единого государственного реестра недвижимости (Ркад), м ²	-
5.	Оценка расхождения Р и Ркад ($P - P_{кад}$), м ²	-
6.	Предельные минимальный и максимальный размеры земельного участка (Рмин и Рмакс), м ²	-
7.	Вид (виды) разрешенного использования	-
7.1.	Дополнительные сведения об использовании земельного участка	-
8.	Кадастровый или иной государственный учетный номер (инвентарный) здания, сооружения, объекта незавершенного строительства, расположенного на земельном участке	53:23:9120004:789
9.	Сведения о земельных участках (землях общего пользования, территории общего пользования), посредством которых обеспечивается доступ	Земли общего пользования
10.	Иные сведения	-
4. Пояснения к сведениям об уточняемом земельном участке с кадастровым номером 53:23:9120004:797 :		
1.	-	

Сведения об уточняемых земельных участках

1. Сведения о характерных точках границы уточняемого земельного участка с кадастровым номером 53:23:9120004:798 :

Система координат МСК-53, зона 2					Зона №2		
Обозначение характерных точек границ	Координаты, м				Метод определения координат	Формулы, примененные для расчета средней квадратической погрешности определения координат характерных точек границ (Mt), с подставленными в такие формулы значениями и итоговые (вычисленные) значения Mt, м	Описание закрепления точки
	содержатся в Едином государственном реестре недвижимости		определены в результате выполнения комплексных кадастровых работ				
	X	Y	X	Y			
1	2	3	4	5	6	7	8
						-	
н148У	-	-	588217.21	2187153.62	Метод спутниковых геодезических измерений (определений)	$Mt = \sqrt{(m_0^2 + m_1^2)}=10$	Закрепление отсутствует
н149У	-	-	588211.60	2187151.43	Метод спутниковых геодезических измерений (определений)	$Mt = \sqrt{(m_0^2 + m_1^2)}=10$	Закрепление отсутствует
н151У	-	-	588217.00	2187139.63	Метод спутниковых геодезических измерений (определений)	$Mt = \sqrt{(m_0^2 + m_1^2)}=10$	Закрепление отсутствует
н152У	-	-	588222.28	2187141.96	Метод спутниковых геодезических измерений (определений)	$Mt = \sqrt{(m_0^2 + m_1^2)}=10$	Закрепление отсутствует
н148У	-	-	588217.21	2187153.62	Метод спутниковых геодезических измерений (определений)	$Mt = \sqrt{(m_0^2 + m_1^2)}=10$	Закрепление отсутствует

2. Сведения о частях границ уточняемого земельного участка с кадастровым номером 53:23:9120004:798 :

Обозначение части границ		Горизонтальное проложение (S), м	Описание прохождения части границ	Сведения о согласовании местоположения границ (согласовано/спорное)
от т.	до т.			
1	2	3	4	5
н148У	н149У	6.02	-	-
н149У	н151У	12.98	-	-
н151У	н152У	5.77	-	-
н152У	н148У	12.71	-	-

3. Сведения о характеристиках уточняемого земельного участка с кадастровым номером 53:23:9120004:798 :

№ п/п	Наименование характеристики земельного участка	Значение характеристики
1	2	3
1.	Адрес земельного участка	-

3. Сведения о характеристиках уточняемого земельного участка с кадастровым номером 53:23:9120004:798 :		
№ п/п	Наименование характеристики земельного участка	Значение характеристики
1	2	3
1.1.	Сведения о местоположении земельного участка (при отсутствии адреса) в структурированном в соответствии с федеральной информационной адресной системой виде	Российская Федерация, Новгородская область, город Великий Новгород
1.2.	Дополнительные сведения о местоположении земельного участка	-
2.	Площадь земельного участка \pm величина погрешности определения (вычисления) площади ($P \pm \Delta P$), м ²	76 \pm 5
3.	Формула, примененная для вычисления предельной погрешности определения площади земельного участка, с подставленными значениями и итоговые (вычисленные) значения (ΔP), м ²	$\Delta P = 3.5 * M_t * \sqrt{P} = 3.5 * 0,1 * \sqrt{600} = 9$
4.	Площадь земельного участка согласно сведениям Единого государственного реестра недвижимости (Ркад), м ²	-
5.	Оценка расхождения P и Ркад (P - Ркад), м ²	-
6.	Предельные минимальный и максимальный размеры земельного участка (Рмин и Рмакс), м ²	-
7.	Вид (виды) разрешенного использования	-
7.1.	Дополнительные сведения об использовании земельного участка	-
8.	Кадастровый или иной государственный учетный номер (инвентарный) здания, сооружения, объекта незавершенного строительства, расположенного на земельном участке	53:23:9120004:788
9.	Сведения о земельных участках (землях общего пользования, территории общего пользования), посредством которых обеспечивается доступ	Земли общего пользования
10.	Иные сведения	-
4. Пояснения к сведениям об уточняемом земельном участке с кадастровым номером 53:23:9120004:798 :		
1.	-	

Сведения об уточняемых земельных участках

1. Сведения о характерных точках границы уточняемого земельного участка с кадастровым номером 53:23:9120004:799 :

Система координат МСК-53, зона 2

Зона №2

Обозначение характерных точек границ	Координаты, м				Метод определения координат	Формулы, примененные для расчета средней квадратической погрешности определения координат характерных точек границ (Mt), с подставленными в такие формулы значениями и итоговые (вычисленные) значения Mt, м	Описание закрепления точки
	содержатся в Едином государственном реестре недвижимости		определены в результате выполнения комплексных кадастровых работ				
	X	Y	X	Y			
1	2	3	4	5	6	7	8
						-	
н150У	-	-	588213.58	2187147.09	Метод спутниковых геодезических измерений (определений)	$Mt = \sqrt{(m_0^2 + m_1^2)}=10$	Закрепление отсутствует
н158У	-	-	588207.62	2187144.70	Метод спутниковых геодезических измерений (определений)	$Mt = \sqrt{(m_0^2 + m_1^2)}=10$	Закрепление отсутствует
н157У	-	-	588211.08	2187137.04	Метод спутниковых геодезических измерений (определений)	$Mt = \sqrt{(m_0^2 + m_1^2)}=10$	Закрепление отсутствует
н151У	-	-	588217.00	2187139.63	Метод спутниковых геодезических измерений (определений)	$Mt = \sqrt{(m_0^2 + m_1^2)}=10$	Закрепление отсутствует
н150У	-	-	588213.58	2187147.09	Метод спутниковых геодезических измерений (определений)	$Mt = \sqrt{(m_0^2 + m_1^2)}=10$	Закрепление отсутствует

2. Сведения о частях границ уточняемого земельного участка с кадастровым номером 53:23:9120004:799 :

Обозначение части границ		Горизонтальное проложение (S), м	Описание прохождения части границ	Сведения о согласовании местоположения границ (согласовано/спорное)
от т.	до т.			
1	2	3	4	5
н150У	н158У	6.42	-	-
н158У	н157У	8.41	-	-
н157У	н151У	6.46	-	-
н151У	н150У	8.21	-	-

3. Сведения о характеристиках уточняемого земельного участка с кадастровым номером 53:23:9120004:799 :

№ п/п	Наименование характеристики земельного участка	Значение характеристики
1	2	3
1.	Адрес земельного участка	-

3. Сведения о характеристиках уточняемого земельного участка с кадастровым номером 53:23:9120004:799 :		
№ п/п	Наименование характеристики земельного участка	Значение характеристики
1	2	3
1.1.	Сведения о местоположении земельного участка (при отсутствии адреса) в структурированном в соответствии с федеральной информационной адресной системой виде	Российская Федерация, Новгородская область, город Великий Новгород
1.2.	Дополнительные сведения о местоположении земельного участка	-
2.	Площадь земельного участка \pm величина погрешности определения (вычисления) площади ($P \pm \Delta P$), м ²	53 \pm 4
3.	Формула, примененная для вычисления предельной погрешности определения площади земельного участка, с подставленными значениями и итоговые (вычисленные) значения (ΔP), м ²	$\Delta P = 3.5 * M_t * \sqrt{P} = 3.5 * 0,1 * \sqrt{612} = 9$
4.	Площадь земельного участка согласно сведениям Единого государственного реестра недвижимости (Ркад), м ²	-
5.	Оценка расхождения Р и Ркад (Р - Ркад), м ²	-
6.	Предельные минимальный и максимальный размеры земельного участка (Рмин и Рмакс), м ²	-
7.	Вид (виды) разрешенного использования	-
7.1.	Дополнительные сведения об использовании земельного участка	-
8.	Кадастровый или иной государственный учетный номер (инвентарный) здания, сооружения, объекта незавершенного строительства, расположенного на земельном участке	53:23:9120004:793
9.	Сведения о земельных участках (землях общего пользования, территории общего пользования), посредством которых обеспечивается доступ	Земли общего пользования
10.	Иные сведения	-
4. Пояснения к сведениям об уточняемом земельном участке с кадастровым номером 53:23:9120004:799 :		
1.	-	

Сведения об уточняемых земельных участках

1. Сведения о характерных точках границы уточняемого земельного участка с кадастровым номером 53:23:9120004:800 :

Система координат МСК-53, зона 2

Зона №2

Обозначение характерных точек границ	Координаты, м				Метод определения координат	Формулы, примененные для расчета средней квадратической погрешности определения координат характерных точек границ (Mt), с подставленными в такие формулы значениями и итоговые (вычисленные) значения Mt, м	Описание закрепления точки
	содержатся в Едином государственном реестре недвижимости		определены в результате выполнения комплексных кадастровых работ				
	X	Y	X	Y			
1	2	3	4	5	6	7	8
						-	
385	-	-	587809.84	2186981.04	Метод спутниковых геодезических измерений (определений)	$Mt = \sqrt{(m_0^2 + m_1^2)}=10$	Закрепление отсутствует
н160У	-	-	587807.20	2186975.32	Метод спутниковых геодезических измерений (определений)	$Mt = \sqrt{(m_0^2 + m_1^2)}=10$	Закрепление отсутствует
н159У	-	-	587812.45	2186972.77	Метод спутниковых геодезических измерений (определений)	$Mt = \sqrt{(m_0^2 + m_1^2)}=10$	Закрепление отсутствует
н163У	-	-	587815.19	2186978.44	Метод спутниковых геодезических измерений (определений)	$Mt = \sqrt{(m_0^2 + m_1^2)}=10$	Закрепление отсутствует
385	-	-	587809.84	2186981.04	Метод спутниковых геодезических измерений (определений)	$Mt = \sqrt{(m_0^2 + m_1^2)}=10$	Закрепление отсутствует

2. Сведения о частях границ уточняемого земельного участка с кадастровым номером 53:23:9120004:800 :

Обозначение части границ		Горизонтальное проложение (S), м	Описание прохождения части границ	Сведения о согласовании местоположения границ (согласовано/спорное)
от т.	до т.			
1	2	3	4	5
385	н160У	6.30	-	-
н160У	н159У	5.84	-	-
н159У	н163У	6.30	-	-
н163У	385	5.95	-	-

3. Сведения о характеристиках уточняемого земельного участка с кадастровым номером 53:23:9120004:800 :

№ п/п	Наименование характеристики земельного участка	Значение характеристики
1	2	3
1.	Адрес земельного участка	-

3. Сведения о характеристиках уточняемого земельного участка с кадастровым номером 53:23:9120004:800 :		
№ п/п	Наименование характеристики земельного участка	Значение характеристики
1	2	3
1.1.	Сведения о местоположении земельного участка (при отсутствии адреса) в структурированном в соответствии с федеральной информационной адресной системой виде	Российская Федерация, Новгородская область, город Великий Новгород
1.2.	Дополнительные сведения о местоположении земельного участка	-
2.	Площадь земельного участка \pm величина погрешности определения (вычисления) площади ($P \pm \Delta P$), м2	37 ± 3
3.	Формула, примененная для вычисления предельной погрешности определения площади земельного участка, с подставленными значениями и итоговые (вычисленные) значения (ΔP), м2	$\Delta P = 3.5 * M_t * \sqrt{P} = 3.5 * 0,1 * \sqrt{891} = 10$
4.	Площадь земельного участка согласно сведениям Единого государственного реестра недвижимости (Ркад), м2	-
5.	Оценка расхождения Р и Ркад ($P - P_{кад}$), м2	-
6.	Предельные минимальный и максимальный размеры земельного участка (Рмин и Рмакс), м2	-
7.	Вид (виды) разрешенного использования	-
7.1.	Дополнительные сведения об использовании земельного участка	-
8.	Кадастровый или иной государственный учетный номер (инвентарный) здания, сооружения, объекта незавершенного строительства, расположенного на земельном участке	53:23:9120004:796
9.	Сведения о земельных участках (землях общего пользования, территории общего пользования), посредством которых обеспечивается доступ	Земли общего пользования
10.	Иные сведения	-
4. Пояснения к сведениям об уточняемом земельном участке с кадастровым номером 53:23:9120004:800 :		
1.	-	

Сведения об уточняемых земельных участках

1. Сведения о характерных точках границы уточняемого земельного участка с кадастровым номером 53:23:9120004:802 :

Система координат МСК-53, зона 2					Зона №2		
Обозначение характерных точек границ	Координаты, м				Метод определения координат	Формулы, примененные для расчета средней квадратической погрешности определения координат характерных точек границ (Mt), с подставленными в такие формулы значениями и итоговые (вычисленные) значения Mt, м	Описание закрепления точки
	содержатся в Едином государственном реестре недвижимости		определены в результате выполнения комплексных кадастровых работ				
	X	Y	X	Y			
1	2	3	4	5	6	7	8
						-	
н159У	-	-	587812.45	2186972.77	Метод спутниковых геодезических измерений (определений)	$Mt = \sqrt{(m_0^2 + m_1^2)}=10$	Закрепление отсутствует
н160У	-	-	587807.20	2186975.32	Метод спутниковых геодезических измерений (определений)	$Mt = \sqrt{(m_0^2 + m_1^2)}=10$	Закрепление отсутствует
н161У	-	-	587804.55	2186969.65	Метод спутниковых геодезических измерений (определений)	$Mt = \sqrt{(m_0^2 + m_1^2)}=10$	Закрепление отсутствует
н162У	-	-	587809.81	2186967.05	Метод спутниковых геодезических измерений (определений)	$Mt = \sqrt{(m_0^2 + m_1^2)}=10$	Закрепление отсутствует
н159У	-	-	587812.45	2186972.77	Метод спутниковых геодезических измерений (определений)	$Mt = \sqrt{(m_0^2 + m_1^2)}=10$	Закрепление отсутствует

2. Сведения о частях границ уточняемого земельного участка с кадастровым номером 53:23:9120004:802 :

Обозначение части границ		Горизонтальное проложение (S), м	Описание прохождения части границ	Сведения о согласовании местоположения границ (согласовано/спорное)
от т.	до т.			
1	2	3	4	5
н159У	н160У	5.84	-	-
н160У	н161У	6.26	-	-
н161У	н162У	5.87	-	-
н162У	н159У	6.30	-	-

3. Сведения о характеристиках уточняемого земельного участка с кадастровым номером 53:23:9120004:802 :

№ п/п	Наименование характеристики земельного участка	Значение характеристики
1	2	3
1.	Адрес земельного участка	-

3. Сведения о характеристиках уточняемого земельного участка с кадастровым номером 53:23:9120004:802 :		
№ п/п	Наименование характеристики земельного участка	Значение характеристики
1	2	3
1.1.	Сведения о местоположении земельного участка (при отсутствии адреса) в структурированном в соответствии с федеральной информационной адресной системой виде	Российская Федерация, Новгородская область, город Великий Новгород
1.2.	Дополнительные сведения о местоположении земельного участка	-
2.	Площадь земельного участка \pm величина погрешности определения (вычисления) площади ($P \pm \Delta P$), м ²	37 ± 3
3.	Формула, примененная для вычисления предельной погрешности определения площади земельного участка, с подставленными значениями и итоговые (вычисленные) значения (ΔP), м ²	$\Delta P = 3.5 * M_t * \sqrt{P} = 3.5 * 0,1 * \sqrt{8252} = 32$
4.	Площадь земельного участка согласно сведениям Единого государственного реестра недвижимости (Ркад), м ²	-
5.	Оценка расхождения Р и Ркад ($P - P_{кад}$), м ²	-
6.	Предельные минимальный и максимальный размеры земельного участка (Рмин и Рмакс), м ²	-
7.	Вид (виды) разрешенного использования	-
7.1.	Дополнительные сведения об использовании земельного участка	-
8.	Кадастровый или иной государственный учетный номер (инвентарный) здания, сооружения, объекта незавершенного строительства, расположенного на земельном участке	53:23:9120004:794
9.	Сведения о земельных участках (землях общего пользования, территории общего пользования), посредством которых обеспечивается доступ	Земли общего пользования
10.	Иные сведения	-
4. Пояснения к сведениям об уточняемом земельном участке с кадастровым номером 53:23:9120004:802 :		
1.	-	

Сведения об уточняемых земельных участках, необходимые для исправления реестровых ошибок в сведениях о местоположении их границ

1. Сведения о характерных точках границ уточняемого земельного участка с кадастровым номером 53:23:9120004:4 :

Система координат МСК 53 (Зона-2)					Зона №2		
Обозначение характерных точек границ	Координаты, м				Метод определения координат	Формулы, примененные для расчета средней квадратической погрешности определения координат характерных точек границ (Mt), с подставленными значениями и итоговые (вычисленные) значения Mt, м	Описание закрепления точки
	содержатся в Едином государственном реестре недвижимости		определены в результате выполнения комплексных кадастровых работ				
	X	Y	X	Y			
1	2	3	4	5	6	7	8
						-	
558	587399.76	2187081.37	587399.76	2187081.37	Метод спутниковых геодезических измерений (определений)	$Mt = \sqrt{(m_0^2 + m_1^2)}=10$	Закрепление отсутствует
559	587396.46	2187090.68	587396.46	2187090.68	Метод спутниковых геодезических измерений (определений)	$Mt = \sqrt{(m_0^2 + m_1^2)}=10$	Закрепление отсутствует
560	587387.46	2187117.88	587387.46	2187117.88	Метод спутниковых геодезических измерений (определений)	$Mt = \sqrt{(m_0^2 + m_1^2)}=10$	Закрепление отсутствует
561	587372.76	2187113.64	587372.76	2187113.64	Метод спутниковых геодезических измерений (определений)	$Mt = \sqrt{(m_0^2 + m_1^2)}=10$	Закрепление отсутствует
562	587368.36	2187128.63	587368.36	2187128.63	Метод спутниковых геодезических измерений (определений)	$Mt = \sqrt{(m_0^2 + m_1^2)}=10$	Закрепление отсутствует
563	587363.26	2187126.82	587363.26	2187126.82	Метод спутниковых геодезических измерений (определений)	$Mt = \sqrt{(m_0^2 + m_1^2)}=10$	Закрепление отсутствует
564	587360.06	2187125.15	587360.06	2187125.15	Метод спутниковых геодезических измерений (определений)	$Mt = \sqrt{(m_0^2 + m_1^2)}=10$	Закрепление отсутствует
565	587363.86	2187114.17	587363.86	2187114.17	Метод спутниковых геодезических измерений (определений)	$Mt = \sqrt{(m_0^2 + m_1^2)}=10$	Закрепление отсутствует
566	587365.36	2187108.64	587365.36	2187108.64	Метод спутниковых геодезических измерений (определений)	$Mt = \sqrt{(m_0^2 + m_1^2)}=10$	Закрепление отсутствует

1. Сведения о характерных точках границ уточняемого земельного участка с кадастровым номером 53:23:9120004:4 :							
Система координат МСК 53 (Зона-2)						Зона № 2	
Обозначение характерных точек границ	Координаты, м				Метод определения координат	Формулы, примененные для расчета средней квадратической погрешности определения координат характерных точек границ (Mt), с подставленными в такие формулы значениями и итоговые (вычисленные) значения Mt, м	Описание закрепления точки
	содержатся в Едином государственном реестре недвижимости		определены в результате выполнения комплексных кадастровых работ				
	X	Y	X	Y			
1	2	3	4	5	6	7	8
567	587366.76	2187102.20	587366.76	2187102.20	Метод спутниковых геодезических измерений (определений)	$Mt = \sqrt{(m_0^2 + m_1^2)}=10$	Закрепление отсутствует
568	587376.56	2187069.55	587376.56	2187069.55	Метод спутниковых геодезических измерений (определений)	$Mt = \sqrt{(m_0^2 + m_1^2)}=10$	Закрепление отсутствует
569	587379.16	2187058.19	587379.16	2187058.19	Метод спутниковых геодезических измерений (определений)	$Mt = \sqrt{(m_0^2 + m_1^2)}=10$	Закрепление отсутствует
570	587385.76	2187061.82	587385.76	2187061.82	Метод спутниковых геодезических измерений (определений)	$Mt = \sqrt{(m_0^2 + m_1^2)}=10$	Закрепление отсутствует
571	587389.46	2187064.85	587389.46	2187064.85	Метод спутниковых геодезических измерений (определений)	$Mt = \sqrt{(m_0^2 + m_1^2)}=10$	Закрепление отсутствует
572	587392.46	2187068.03	587392.46	2187068.03	Метод спутниковых геодезических измерений (определений)	$Mt = \sqrt{(m_0^2 + m_1^2)}=10$	Закрепление отсутствует
573	587396.16	2187073.34	587396.06	2187073.42	Метод спутниковых геодезических измерений (определений)	$Mt = \sqrt{(m_0^2 + m_1^2)}=10$	Закрепление отсутствует
558	587399.76	2187081.37	587399.76	2187081.37	Метод спутниковых геодезических измерений (определений)	$Mt = \sqrt{(m_0^2 + m_1^2)}=10$	Закрепление отсутствует
2. Сведения о частях границ уточняемого земельного участка с кадастровым номером 53:23:9120004:4 :							
Обозначение части границ		Горизонтальное проложение (S), м		Описание прохождения части границ	Сведения о согласовании местоположения границ (согласовано/спорное)		
от т.	до т.						
1	2	3		4	5		
558	559	9.88		-	-		

2. Сведения о частях границ уточняемого земельного участка с кадастровым номером 53:23:9120004:4 :				
Обозначение части границ		Горизонтальное проложение (S), м	Описание прохождения части границ	Сведения о согласовании местоположения границ (согласовано/спорное)
от т.	до т.			
1	2	3	4	5
559	560	28.65	-	-
560	561	15.30	-	-
561	562	15.62	-	-
562	563	5.41	-	-
563	564	3.61	-	-
564	565	11.62	-	-
565	566	5.73	-	-
566	567	6.59	-	-
567	568	34.09	-	-
568	569	11.65	-	-
569	570	7.53	-	-
570	571	4.78	-	-
571	572	4.37	-	-
572	573	6.48	-	-
573	558	8.77	-	-
3. Сведения о характеристиках уточняемого земельного участка с кадастровым номером 53:23:9120004:4 :				
№ п/п	Наименование характеристики		Значение характеристики	
1	2		3	
1.	Адрес земельного участка		-	
1.1.	Сведения о местоположении земельного участка (при отсутствии адреса) в структурированном в соответствии с федеральной информационной адресной системой виде		Российская Федерация, Новгородская область, город Великий Новгород, микрорайон Кречевицы, дом 22	
1.2.	Дополнительные сведения о местоположении земельного участка		-	
2.	Площадь земельного участка ± величина погрешности определения (вычисления) площади (P ± ΔP), м ²		1364 ± 13	
3.	Формула, примененная для расчета предельной допустимой погрешности определения площади земельного участка, с подставленными значениями и итоговые (вычисленные) значения (ΔP), м ²		$\Delta P = 3.5 * M_t * \sqrt{P} = 3.5 * 0,1 * \sqrt{1364} = 13$	
4.	Площадь земельного участка согласно сведениям Единого государственного реестра недвижимости (P _{кад}), м ²		1364	
5.	Оценка расхождения P и P _{кад} (P - P _{кад}), м ²		-	
6.	Предельные минимальный и максимальный размеры земельного участка (P _{мин} и P _{макс}), м ²		-	
7.	Кадастровый номер или иной государственный учетный номер (инвентарный) объекта недвижимости, расположенного на земельном участке		53:23:9120004:263	
8.	Вид (виды) разрешенного использования		-	
8.1.	Дополнительные сведения об использовании земельного участка		-	
9.	Сведения о земельных участках (землях общего пользования, территории общего пользования), посредством которых обеспечивается доступ		Земли общего пользования	

3. Сведения о характеристиках уточняемого земельного участка с кадастровым номером 53:23:9120004:4 :

№ п/п	Наименование характеристики	Значение характеристики
1	2	3
10.	Иные сведения	-

4. Пояснения к сведениям об уточняемом земельном участке с кадастровым номером 53:23:9120004:4 :

1.	-
----	---

Сведения об уточняемых земельных участках, необходимые для исправления реестровых ошибок в сведениях о местоположении их границ

1. Сведения о характерных точках границ уточняемого земельного участка с кадастровым номером 53:23:9120004:5 :

Система координат МСК 53 (Зона-2)					Зона №2		
Обозначение характерных точек границ	Координаты, м				Метод определения координат	Формулы, примененные для расчета средней квадратической погрешности определения координат характерных точек границ (Mt), с подставленными значениями и итоговые (вычисленные) значения Mt, м	Описание закрепления точки
	содержатся в Едином государственном реестре недвижимости		определены в результате выполнения комплексных кадастровых работ				
	X	Y	X	Y			
1	2	3	4	5	6	7	8
						-	
574	587424.16	2187134.85	587424.16	2187134.85	Метод спутниковых геодезических измерений (определений)	$Mt = \sqrt{(m_0^2 + m_1^2)}=10$	Закрепление отсутствует
575	587385.56	2187123.63	587385.56	2187123.63	Метод спутниковых геодезических измерений (определений)	$Mt = \sqrt{(m_0^2 + m_1^2)}=10$	Закрепление отсутствует
560	587387.46	2187117.88	587387.46	2187117.88	Метод спутниковых геодезических измерений (определений)	$Mt = \sqrt{(m_0^2 + m_1^2)}=10$	Закрепление отсутствует
559	587396.46	2187090.68	587396.46	2187090.68	Метод спутниковых геодезических измерений (определений)	$Mt = \sqrt{(m_0^2 + m_1^2)}=10$	Закрепление отсутствует
558	587399.76	2187081.37	587399.76	2187081.37	Метод спутниковых геодезических измерений (определений)	$Mt = \sqrt{(m_0^2 + m_1^2)}=10$	Закрепление отсутствует
576	587406.76	2187060.84	587406.76	2187060.84	Метод спутниковых геодезических измерений (определений)	$Mt = \sqrt{(m_0^2 + m_1^2)}=10$	Закрепление отсутствует
577	587442.56	2187071.22	587442.53	2187071.32	Метод спутниковых геодезических измерений (определений)	$Mt = \sqrt{(m_0^2 + m_1^2)}=10$	Закрепление отсутствует
578	587438.56	2187085.31	587438.56	2187085.31	Метод спутниковых геодезических измерений (определений)	$Mt = \sqrt{(m_0^2 + m_1^2)}=10$	Закрепление отсутствует
574	587424.16	2187134.85	587424.16	2187134.85	Метод спутниковых геодезических измерений (определений)	$Mt = \sqrt{(m_0^2 + m_1^2)}=10$	Закрепление отсутствует

2. Сведения о частях границ уточняемого земельного участка с кадастровым номером 53:23:9120004:5 :				
Обозначение части границ		Горизонтальное проложение (S), м	Описание прохождения части границ	Сведения о согласовании местоположения границ (согласовано/спорное)
от т.	до т.			
1	2	3	4	5
574	575	40.20	-	-
575	560	6.06	-	-
560	559	28.65	-	-
559	558	9.88	-	-
558	576	21.69	-	-
576	577	37.27	-	-
577	578	14.54	-	-
578	574	51.59	-	-
3. Сведения о характеристиках уточняемого земельного участка с кадастровым номером 53:23:9120004:5 :				
№ п/п	Наименование характеристики		Значение характеристики	
1	2		3	
1.	Адрес земельного участка		-	
1.1.	Сведения о местоположении земельного участка (при отсутствии адреса) в структурированном в соответствии с федеральной информационной адресной системой виде		Российская Федерация, Новгородская область, город Великий Новгород, территория Кречевицы, дом 21	
1.2.	Дополнительные сведения о местоположении земельного участка		-	
2.	Площадь земельного участка ± величина погрешности определения (вычисления) площади ($P \pm \Delta P$), м ²		2571 ± 18	
3.	Формула, примененная для расчета предельной допустимой погрешности определения площади земельного участка, с подставленными значениями и итоговые (вычисленные) значения (ΔP), м ²		$\Delta P = 3.5 * M_t * \sqrt{P} = 3.5 * 0,1 * \sqrt{2571} = 18$	
4.	Площадь земельного участка согласно сведениям Единого государственного реестра недвижимости (P _{кад}), м ²		2571	
5.	Оценка расхождения P и P _{кад} (P - P _{кад}), м ²		-	
6.	Предельные минимальный и максимальный размеры земельного участка (P _{мин} и P _{макс}), м ²		-	
7.	Кадастровый номер или иной государственный учетный номер (инвентарный) объекта недвижимости, расположенного на земельном участке		53:23:9120000:604 53:23:9120004:395 53:23:9120004:404 53:23:0000000:16102	
8.	Вид (виды) разрешенного использования		-	
8.1.	Дополнительные сведения об использовании земельного участка		-	
9.	Сведения о земельных участках (землях общего пользования, территории общего пользования), посредством которых обеспечивается доступ		Земли общего пользования	
10.	Иные сведения		-	
4. Пояснения к сведениям об уточняемом земельном участке с кадастровым номером 53:23:9120004:5 :				
1.	-			

Сведения об уточняемых земельных участках, необходимые для исправления реестровых ошибок в сведениях о местоположении их границ

1. Сведения о характерных точках границ уточняемого земельного участка с кадастровым номером 53:23:9120004:32 :

Система координат МСК 53 (Зона-2)

Зона №2

Обозначение характерных точек границ	Координаты, м				Метод определения координат	Формулы, примененные для расчета средней квадратической погрешности определения координат характерных точек границ (Mt), с подставленными в такие формулы значениями и итоговые (вычисленные) значения Mt, м	Описание закрепления точки
	содержатся в Едином государственном реестре недвижимости		определены в результате выполнения комплексных кадастровых работ				
	X	Y	X	Y			
1	2	3	4	5	6	7	8
						-	
681	587419.60	2187149.14	587419.60	2187149.14	Метод спутниковых геодезических измерений (определений)	$Mt = \sqrt{(m_0^2 + m_1^2)}=10$	Закрепление отсутствует
710	587418.20	2187154.00	587418.20	2187154.00	Метод спутниковых геодезических измерений (определений)	$Mt = \sqrt{(m_0^2 + m_1^2)}=10$	Закрепление отсутствует
711	587365.66	2187138.72	587365.65	2187138.75	Метод спутниковых геодезических измерений (определений)	$Mt = \sqrt{(m_0^2 + m_1^2)}=10$	Закрепление отсутствует
562	587368.36	2187128.63	587368.36	2187128.63	Метод спутниковых геодезических измерений (определений)	$Mt = \sqrt{(m_0^2 + m_1^2)}=10$	Закрепление отсутствует
561	587372.76	2187113.64	587372.76	2187113.64	Метод спутниковых геодезических измерений (определений)	$Mt = \sqrt{(m_0^2 + m_1^2)}=10$	Закрепление отсутствует
560	587387.46	2187117.88	587387.46	2187117.88	Метод спутниковых геодезических измерений (определений)	$Mt = \sqrt{(m_0^2 + m_1^2)}=10$	Закрепление отсутствует
575	587385.56	2187123.63	587385.56	2187123.63	Метод спутниковых геодезических измерений (определений)	$Mt = \sqrt{(m_0^2 + m_1^2)}=10$	Закрепление отсутствует
683	587396.80	2187126.90	587396.80	2187126.90	Метод спутниковых геодезических измерений (определений)	$Mt = \sqrt{(m_0^2 + m_1^2)}=10$	Закрепление отсутствует
682	587392.76	2187141.34	587392.76	2187141.34	Метод спутниковых геодезических измерений (определений)	$Mt = \sqrt{(m_0^2 + m_1^2)}=10$	Закрепление отсутствует

1. Сведения о характерных точках границ уточняемого земельного участка с кадастровым номером 53:23:9120004:32 :							
Система координат МСК 53 (Зона-2)							Зона №2
Обозначение характерных точек границ	Координаты, м				Метод определения координат	Формулы, примененные для расчета средней квадратической погрешности определения координат характерных точек границ (Mt), с подставленными в такие формулы значениями и итоговые (вычисленные) значения Mt, м	Описание закрепления точки
	содержатся в Едином государственном реестре недвижимости		определены в результате выполнения комплексных кадастровых работ				
	X	Y	X	Y			
1	2	3	4	5	6	7	8
681	587419.60	2187149.14	587419.60	2187149.14	Метод спутниковых геодезических измерений (определений)	$Mt = \sqrt{(m_0^2 + m_1^2)} = 10$	Закрепление отсутствует
2. Сведения о частях границ уточняемого земельного участка с кадастровым номером 53:23:9120004:32 :							
Обозначение части границ		Горизонтальное проложение (S), м	Описание прохождения части границ	Сведения о согласовании местоположения границ (согласовано/спорное)			
от т.	до т.						
1	2	3	4	5			
681	710	5.06	-	-			
710	711	54.72	-	-			
711	562	10.48	-	-			
562	561	15.62	-	-			
561	560	15.30	-	-			
560	575	6.06	-	-			
575	683	11.71	-	-			
683	682	14.99	-	-			
682	681	27.95	-	-			
3. Сведения о характеристиках уточняемого земельного участка с кадастровым номером 53:23:9120004:32 :							
№ п/п	Наименование характеристики				Значение характеристики		
1	2				3		
1.	Адрес земельного участка				-		
1.1.	Сведения о местоположении земельного участка (при отсутствии адреса) в структурированном в соответствии с федеральной информационной адресной системой виде				Российская Федерация, Новгородская область, город Великий Новгород, микрорайон Кречевицы		
1.2.	Дополнительные сведения о местоположении земельного участка				-		
2.	Площадь земельного участка ± величина погрешности определения (вычисления) площади (P ± ΔP), м2				772 ± 10		
3.	Формула, примененная для расчета предельной допустимой погрешности определения площади земельного участка, с подставленными значениями и итоговые (вычисленные) значения (ΔP), м2				$\Delta P = 3.5 * Mt * \sqrt{P} = 3.5 * 0,1 * \sqrt{772} = 10$		
4.	Площадь земельного участка согласно сведениям Единого государственного реестра недвижимости (Pкад), м2				772		

3. Сведения о характеристиках уточняемого земельного участка с кадастровым номером 53:23:9120004:32 :

№ п/п	Наименование характеристики	Значение характеристики
1	2	3
5.	Оценка расхождения Р и Ркад (Р - Ркад), м2	-
6.	Предельные минимальный и максимальный размеры земельного участка (Рмин и Рмакс), м2	- -
7.	Кадастровый номер или иной государственный учетный номер (инвентарный) объекта недвижимости, расположенного на земельном участке	-
8.	Вид (виды) разрешенного использования	-
8.1.	Дополнительные сведения об использовании земельного участка	-
9.	Сведения о земельных участках (землях общего пользования, территории общего пользования), посредством которых обеспечивается доступ	Земли общего пользования
10.	Иные сведения	-

4. Пояснения к сведениям об уточняемом земельном участке с кадастровым номером 53:23:9120004:32 :

1.	-
----	---

Сведения об уточняемых земельных участках, необходимые для исправления реестровых ошибок в сведениях о местоположении их границ

1. Сведения о характерных точках границ уточняемого земельного участка с кадастровым номером 53:23:9120004:223 :

Система координат МСК 53 (Зона-2)

Зона №2

Обозначение характерных точек границ	Координаты, м				Метод определения координат	Формулы, примененные для расчета средней квадратической погрешности определения координат характерных точек границ (Mt), с подставленными в такие формулы значениями и итоговые (вычисленные) значения Mt, м	Описание закрепления точки
	содержатся в Едином государственном реестре недвижимости		определены в результате выполнения комплексных кадастровых работ				
	X	Y	X	Y			
1	2	3	4	5	6	7	8
						-	
724	588015.58	2187222.65	588015.35	2187222.50	Метод спутниковых геодезических измерений (определений)	$Mt = \sqrt{(m_0^2 + m_1^2)}=10$	Закрепление отсутствует
725	588012.03	2187228.10	588011.99	2187228.31	Метод спутниковых геодезических измерений (определений)	$Mt = \sqrt{(m_0^2 + m_1^2)}=10$	Закрепление отсутствует
726	588006.37	2187224.79	588006.37	2187224.79	Метод спутниковых геодезических измерений (определений)	$Mt = \sqrt{(m_0^2 + m_1^2)}=10$	Закрепление отсутствует
1199	-	-	588006.53	2187224.51	Метод спутниковых геодезических измерений (определений)	0.1	Закрепление отсутствует
362	588009.69	2187218.98	588009.69	2187218.98	Метод спутниковых геодезических измерений (определений)	$Mt = \sqrt{(m_0^2 + m_1^2)}=10$	Закрепление отсутствует
727	588015.35	2187222.50	-	-	-	0.1	-
724	588015.58	2187222.65	588015.35	2187222.50	Метод спутниковых геодезических измерений (определений)	$Mt = \sqrt{(m_0^2 + m_1^2)}=10$	Закрепление отсутствует

2. Сведения о частях границ уточняемого земельного участка с кадастровым номером 53:23:9120004:223 :

Обозначение части границ		Горизонтальное проложение (S), м	Описание прохождения части границ	Сведения о согласовании местоположения границ (согласовано/спорное)
от т.	до т.			
1	2	3	4	5
724	725	6.71	-	-
725	726	6.63	-	-
726	1199	0.32	-	-

2. Сведения о частях границ уточняемого земельного участка с кадастровым номером 53:23:9120004:223 :				
Обозначение части границ		Горизонтальное проложение (S), м	Описание прохождения части границ	Сведения о согласовании местоположения границ (согласовано/спорное)
от т.	до т.			
1	2	3	4	5
1199	362	6.37	-	-
362	724	6.67	-	-
3. Сведения о характеристиках уточняемого земельного участка с кадастровым номером 53:23:9120004:223 :				
№ п/п	Наименование характеристики		Значение характеристики	
1	2		3	
1.	Адрес земельного участка		-	
1.1.	Сведения о местоположении земельного участка (при отсутствии адреса) в структурированном в соответствии с федеральной информационной адресной системой виде		Российская Федерация, Новгородская область, город Великий Новгород, микрорайон Кречевицы, гараж 12	
1.2.	Дополнительные сведения о местоположении земельного участка		-	
2.	Площадь земельного участка ± величина погрешности определения (вычисления) площади ($P \pm \Delta P$), м ²		45 ± 2	
3.	Формула, примененная для расчета предельной допустимой погрешности определения площади земельного участка, с подставленными значениями и итоговые (вычисленные) значения (ΔP), м ²		$\Delta P = 3.5 * M_{it} * \sqrt{P} = 3.5 * 0,1 * \sqrt{45} = 2$	
4.	Площадь земельного участка согласно сведениям Единого государственного реестра недвижимости ($P_{кад}$), м ²		45	
5.	Оценка расхождения P и $P_{кад}$ ($P - P_{кад}$), м ²		-	
6.	Предельные минимальный и максимальный размеры земельного участка ($R_{мин}$ и $R_{макс}$), м ²		-	
7.	Кадастровый номер или иной государственный учетный номер (инвентарный) объекта недвижимости, расположенного на земельном участке		53:23:9120000:1785	
8.	Вид (виды) разрешенного использования		-	
8.1.	Дополнительные сведения об использовании земельного участка		-	
9.	Сведения о земельных участках (землях общего пользования, территории общего пользования), посредством которых обеспечивается доступ		Земли общего пользования	
10.	Иные сведения		-	
4. Пояснения к сведениям об уточняемом земельном участке с кадастровым номером 53:23:9120004:223 :				
1.	-			

Сведения об уточняемых земельных участках, необходимые для исправления реестровых ошибок в сведениях о местоположении их границ

1. Сведения о характерных точках границ уточняемого земельного участка с кадастровым номером 53:23:9120004:230 :

Система координат МСК 53 (Зона-2)

Зона №2

Обозначение характерных точек границ	Координаты, м				Метод определения координат	Формулы, примененные для расчета средней квадратической погрешности определения координат характерных точек границ (Mt), с подставленными в такие формулы значениями и итоговые (вычисленные) значения Mt, м	Описание закрепления точки
	содержатся в Едином государственном реестре недвижимости		определены в результате выполнения комплексных кадастровых работ				
	X	Y	X	Y			
1	2	3	4	5	6	7	8
						-	
736	588031.97	2187222.03	588031.97	2187222.03	Метод спутниковых геодезических измерений (определений)	$Mt = \sqrt{(m_0^2 + m_1^2)}=10$	Закрепление отсутствует
737	588032.36	2187222.36	588032.48	2187222.46	Метод спутниковых геодезических измерений (определений)	$Mt = \sqrt{(m_0^2 + m_1^2)}=10$	Закрепление отсутствует
738	588028.70	2187228.20	588028.70	2187228.20	Метод спутниковых геодезических измерений (определений)	$Mt = \sqrt{(m_0^2 + m_1^2)}=10$	Закрепление отсутствует
739	588023.54	2187224.95	588023.54	2187224.95	Метод спутниковых геодезических измерений (определений)	$Mt = \sqrt{(m_0^2 + m_1^2)}=10$	Закрепление отсутствует
740	588027.57	2187218.09	588027.57	2187218.09	Метод спутниковых геодезических измерений (определений)	$Mt = \sqrt{(m_0^2 + m_1^2)}=10$	Закрепление отсутствует
736	588031.97	2187222.03	588031.97	2187222.03	Метод спутниковых геодезических измерений (определений)	$Mt = \sqrt{(m_0^2 + m_1^2)}=10$	Закрепление отсутствует

2. Сведения о частях границ уточняемого земельного участка с кадастровым номером 53:23:9120004:230 :

Обозначение части границ		Горизонтальное проложение (S), м	Описание прохождения части границ	Сведения о согласовании местоположения границ (согласовано/спорное)
от т.	до т.			
1	2	3	4	5
736	737	0.67	-	-
737	738	6.87	-	-
738	739	6.10	-	-
739	740	7.96	-	-

2. Сведения о частях границ уточняемого земельного участка с кадастровым номером 53:23:9120004:230 :				
Обозначение части границ		Горизонтальное проложение (S), м	Описание прохождения части границ	Сведения о согласовании местоположения границ (согласовано/спорное)
от т.	до т.			
1	2	3	4	5
740	736	5.91	-	-
3. Сведения о характеристиках уточняемого земельного участка с кадастровым номером 53:23:9120004:230 :				
№ п/п	Наименование характеристики		Значение характеристики	
1	2		3	
1.	Адрес земельного участка		-	
1.1.	Сведения о местоположении земельного участка (при отсутствии адреса) в структурированном в соответствии с федеральной информационной адресной системой виде		Российская Федерация, Новгородская область, город Великий Новгород, микрорайон Кречевицы, гараж б	
1.2.	Дополнительные сведения о местоположении земельного участка		-	
2.	Площадь земельного участка ± величина погрешности определения (вычисления) площади ($P \pm \Delta P$), м ²		47 ± 2	
3.	Формула, примененная для расчета предельной допустимой погрешности определения площади земельного участка, с подставленными значениями и итоговые (вычисленные) значения (ΔP), м ²		$\Delta P = 3.5 * M_t * \sqrt{P} = 3.5 * 0,1 * \sqrt{47} = 2$	
4.	Площадь земельного участка согласно сведениям Единого государственного реестра недвижимости (Ркад), м ²		47	
5.	Оценка расхождения P и Ркад (P - Ркад), м ²		-	
6.	Предельные минимальный и максимальный размеры земельного участка (Рмин и Рмакс), м ²		- -	
7.	Кадастровый номер или иной государственный учетный номер (инвентарный) объекта недвижимости, расположенного на земельном участке		53:23:9120000:1780	
8.	Вид (виды) разрешенного использования		-	
8.1.	Дополнительные сведения об использовании земельного участка		-	
9.	Сведения о земельных участках (землях общего пользования, территории общего пользования), посредством которых обеспечивается доступ		Земли общего пользования	
10.	Иные сведения		-	
4. Пояснения к сведениям об уточняемом земельном участке с кадастровым номером 53:23:9120004:230 :				
1.	-			

Сведения об уточняемых земельных участках, необходимые для исправления реестровых ошибок в сведениях о местоположении их границ

1. Сведения о характерных точках границ уточняемого земельного участка с кадастровым номером 53:23:9120004:401 :

Система координат МСК 53 (Зона-2)

Зона №2

Обозначение характерных точек границ	Координаты, м				Метод определения координат	Формулы, примененные для расчета средней квадратической погрешности определения координат характерных точек границ (Mt), с подставленными в такие формулы значениями и итоговые (вычисленные) значения Mt, м	Описание закрепления точки
	содержатся в Едином государственном реестре недвижимости		определены в результате выполнения комплексных кадастровых работ				
	X	Y	X	Y			
1	2	3	4	5	6	7	8
						-	
743	588157.17	2187193.32	588157.17	2187193.32	Метод спутниковых геодезических измерений (определений)	$Mt = \sqrt{(m_0^2 + m_1^2)}=10$	Закрепление отсутствует
744	588154.07	2187200.14	588154.07	2187200.14	Метод спутниковых геодезических измерений (определений)	$Mt = \sqrt{(m_0^2 + m_1^2)}=10$	Закрепление отсутствует
745	588150.27	2187208.09	588150.27	2187208.09	Метод спутниковых геодезических измерений (определений)	$Mt = \sqrt{(m_0^2 + m_1^2)}=10$	Закрепление отсутствует
746	588143.57	2187225.97	588143.57	2187225.97	Метод спутниковых геодезических измерений (определений)	$Mt = \sqrt{(m_0^2 + m_1^2)}=10$	Закрепление отсутствует
747	588140.77	2187232.33	588140.77	2187232.33	Метод спутниковых геодезических измерений (определений)	$Mt = \sqrt{(m_0^2 + m_1^2)}=10$	Закрепление отсутствует
748	588140.17	2187232.11	588140.17	2187232.11	Метод спутниковых геодезических измерений (определений)	$Mt = \sqrt{(m_0^2 + m_1^2)}=10$	Закрепление отсутствует
749	588139.77	2187231.80	588139.77	2187231.80	Метод спутниковых геодезических измерений (определений)	$Mt = \sqrt{(m_0^2 + m_1^2)}=10$	Закрепление отсутствует
750	588138.47	2187234.61	588138.47	2187234.61	Метод спутниковых геодезических измерений (определений)	$Mt = \sqrt{(m_0^2 + m_1^2)}=10$	Закрепление отсутствует
751	588133.07	2187233.77	588133.07	2187233.77	Метод спутниковых геодезических измерений (определений)	$Mt = \sqrt{(m_0^2 + m_1^2)}=10$	Закрепление отсутствует

1. Сведения о характерных точках границ уточняемого земельного участка с кадастровым номером 53:23:9120004:401 :							
Система координат МСК 53 (Зона-2)							Зона № 2
Обозначение характерных точек границ	Координаты, м				Метод определения координат	Формулы, примененные для расчета средней квадратической погрешности определения координат характерных точек границ (Mt), с подставленными в такие формулы значениями и итоговые (вычисленные) значения Mt, м	Описание закрепления точки
	содержатся в Едином государственном реестре недвижимости		определены в результате выполнения комплексных кадастровых работ				
	X	Y	X	Y			
1	2	3	4	5	6	7	8
752	588122.57	2187241.20	588122.57	2187241.20	Метод спутниковых геодезических измерений (определений)	$Mt = \sqrt{(m_0^2 + m_1^2)}=10$	Закрепление отсутствует
753	588114.77	2187246.88	588114.77	2187246.88	Метод спутниковых геодезических измерений (определений)	$Mt = \sqrt{(m_0^2 + m_1^2)}=10$	Закрепление отсутствует
754	588091.47	2187248.24	588091.47	2187248.24	Метод спутниковых геодезических измерений (определений)	$Mt = \sqrt{(m_0^2 + m_1^2)}=10$	Закрепление отсутствует
755	588088.37	2187248.39	588088.37	2187248.39	Метод спутниковых геодезических измерений (определений)	$Mt = \sqrt{(m_0^2 + m_1^2)}=10$	Закрепление отсутствует
756	588087.47	2187248.62	588087.47	2187248.62	Метод спутниковых геодезических измерений (определений)	$Mt = \sqrt{(m_0^2 + m_1^2)}=10$	Закрепление отсутствует
735	588083.57	2187256.42	588083.57	2187256.42	Метод спутниковых геодезических измерений (определений)	$Mt = \sqrt{(m_0^2 + m_1^2)}=10$	Закрепление отсутствует
8	588078.64	2187253.61	588078.64	2187253.61	Метод спутниковых геодезических измерений (определений)	$Mt = \sqrt{(m_0^2 + m_1^2)}=10$	Закрепление отсутствует
757	588077.87	2187253.17	588077.87	2187253.17	Метод спутниковых геодезических измерений (определений)	$Mt = \sqrt{(m_0^2 + m_1^2)}=10$	Закрепление отсутствует
758	588075.07	2187251.65	588075.07	2187251.65	Метод спутниковых геодезических измерений (определений)	$Mt = \sqrt{(m_0^2 + m_1^2)}=10$	Закрепление отсутствует
759	588074.17	2187253.39	588074.17	2187253.39	Метод спутниковых геодезических измерений (определений)	$Mt = \sqrt{(m_0^2 + m_1^2)}=10$	Закрепление отсутствует

1. Сведения о характерных точках границ уточняемого земельного участка с кадастровым номером 53:23:9120004:401 :							
Система координат МСК 53 (Зона-2)							Зона № 2
Обозначение характерных точек границ	Координаты, м				Метод определения координат	Формулы, примененные для расчета средней квадратической погрешности определения координат характерных точек границ (Mt), с подставленными в такие формулы значениями и итоговые (вычисленные) значения Mt, м	Описание закрепления точки
	содержатся в Едином государственном реестре недвижимости		определены в результате выполнения комплексных кадастровых работ				
	X	Y	X	Y			
1	2	3	4	5	6	7	8
760	588066.07	2187249.15	588066.07	2187249.15	Метод спутниковых геодезических измерений (определений)	$Mt = \sqrt{(m_0^2 + m_1^2)}=10$	Закрепление отсутствует
761	588058.37	2187263.77	588058.01	2187263.57	Метод спутниковых геодезических измерений (определений)	$Mt = \sqrt{(m_0^2 + m_1^2)}=10$	Закрепление отсутствует
762	588033.07	2187249.98	588033.07	2187249.98	Метод спутниковых геодезических измерений (определений)	$Mt = \sqrt{(m_0^2 + m_1^2)}=10$	Закрепление отсутствует
763	588029.87	2187247.94	588029.87	2187247.94	Метод спутниковых геодезических измерений (определений)	$Mt = \sqrt{(m_0^2 + m_1^2)}=10$	Закрепление отсутствует
764	588039.37	2187228.32	588039.37	2187228.32	Метод спутниковых геодезических измерений (определений)	$Mt = \sqrt{(m_0^2 + m_1^2)}=10$	Закрепление отсутствует
765	588036.77	2187226.20	588036.77	2187226.20	Метод спутниковых геодезических измерений (определений)	$Mt = \sqrt{(m_0^2 + m_1^2)}=10$	Закрепление отсутствует
н37У	-	-	588032.48	2187222.46	Метод спутниковых геодезических измерений (определений)	$Mt = \sqrt{(m_0^2 + m_1^2)}=10$	Закрепление отсутствует
737	588032.36	2187222.36	588032.36	2187222.36	Метод спутниковых геодезических измерений (определений)	$Mt = \sqrt{(m_0^2 + m_1^2)}=10$	Закрепление отсутствует
736	588031.97	2187222.03	588031.97	2187222.03	Метод спутниковых геодезических измерений (определений)	$Mt = \sqrt{(m_0^2 + m_1^2)}=10$	Закрепление отсутствует
740	588027.57	2187218.09	588027.57	2187218.09	Метод спутниковых геодезических измерений (определений)	$Mt = \sqrt{(m_0^2 + m_1^2)}=10$	Закрепление отсутствует

1. Сведения о характерных точках границ уточняемого земельного участка с кадастровым номером 53:23:9120004:401 :

Система координат МСК 53 (Зона-2)					Зона № 2		
Обозначение характерных точек границ	Координаты, м				Метод определения координат	Формулы, примененные для расчета средней квадратической погрешности определения координат характерных точек границ (Mt), с подставленными в такие формулы значениями и итоговые (вычисленные) значения Mt, м	Описание закрепления точки
	содержатся в Едином государственном реестре недвижимости		определены в результате выполнения комплексных кадастровых работ				
	X	Y	X	Y			
1	2	3	4	5	6	7	8
766	588024.57	2187214.38	588024.57	2187214.38	Метод спутниковых геодезических измерений (определений)	$Mt = \sqrt{(m_0^2 + m_1^2)}=10$	Закрепление отсутствует
767	588009.07	2187204.69	588009.07	2187204.69	Метод спутниковых геодезических измерений (определений)	$Mt = \sqrt{(m_0^2 + m_1^2)}=10$	Закрепление отсутствует
768	588012.47	2187199.31	588012.47	2187199.31	Метод спутниковых геодезических измерений (определений)	$Mt = \sqrt{(m_0^2 + m_1^2)}=10$	Закрепление отсутствует
769	588030.67	2187147.50	588030.67	2187147.50	Метод спутниковых геодезических измерений (определений)	$Mt = \sqrt{(m_0^2 + m_1^2)}=10$	Закрепление отсутствует
770	588034.77	2187136.21	588034.77	2187136.21	Метод спутниковых геодезических измерений (определений)	$Mt = \sqrt{(m_0^2 + m_1^2)}=10$	Закрепление отсутствует
743	588157.17	2187193.32	588157.17	2187193.32	Метод спутниковых геодезических измерений (определений)	$Mt = \sqrt{(m_0^2 + m_1^2)}=10$	Закрепление отсутствует

2. Сведения о частях границ уточняемого земельного участка с кадастровым номером 53:23:9120004:401 :

Обозначение части границ		Горизонтальное проложение (S), м	Описание прохождения части границ	Сведения о согласовании местоположения границ (согласовано/спорное)
от т.	до т.			
1	2	3	4	5
743	744	7.49	-	-
744	745	8.81	-	-
745	746	19.09	-	-
746	747	6.95	-	-
747	748	0.64	-	-
748	749	0.51	-	-
749	750	3.10	-	-
750	751	5.46	-	-

2. Сведения о частях границ уточняемого земельного участка с кадастровым номером 53:23:9120004:401 :

Обозначение части границ		Горизонтальное проложение (S), м	Описание прохождения части границ	Сведения о согласовании местоположения границ (согласовано/спорное)
от т.	до т.			
1	2	3	4	5
751	752	12.86	-	-
752	753	9.65	-	-
753	754	23.34	-	-
754	755	3.10	-	-
755	756	0.93	-	-
756	735	8.72	-	-
735	8	5.67	-	-
8	757	0.89	-	-
757	758	3.19	-	-
758	759	1.96	-	-
759	760	9.14	-	-
760	761	16.52	-	-
761	762	28.40	-	-
762	763	3.79	-	-
763	764	21.80	-	-
764	765	3.35	-	-
765	н37У	5.69	-	-
н37У	737	0.16	-	-
737	736	0.51	-	-
736	740	5.91	-	-
740	766	4.77	-	-
766	767	18.28	-	-
767	768	6.36	-	-
768	769	54.91	-	-
769	770	12.01	-	-
770	743	135.07	-	-

3. Сведения о характеристиках уточняемого земельного участка с кадастровым номером 53:23:9120004:401 :

№ п/п	Наименование характеристики	Значение характеристики
1	2	3
1.	Адрес земельного участка	-
1.1.	Сведения о местоположении земельного участка (при отсутствии адреса) в структурированном в соответствии с федеральной информационной адресной системой виде	Российская Федерация, 173022, Новгородская область, город Великий Новгород, микрорайон Кречевицы
1.2.	Дополнительные сведения о местоположении земельного участка	-
2.	Площадь земельного участка ± величина погрешности определения (вычисления) площади ($P \pm \Delta P$), м ²	10791 ± 36

3. Сведения о характеристиках уточняемого земельного участка с кадастровым номером 53:23:9120004:401 :		
№ п/п	Наименование характеристики	Значение характеристики
1	2	3
3.	Формула, примененная для расчета предельной допустимой погрешности определения площади земельного участка, с подставленными значениями и итоговые (вычисленные) значения (ΔP), м ²	$\Delta P=3.5*Mt*\sqrt{P}=3.5*0,1*\sqrt{10791}=36$
4.	Площадь земельного участка согласно сведениям Единого государственного реестра недвижимости (Ркад), м ²	10791
5.	Оценка расхождения Р и Ркад (Р - Ркад), м ²	-
6.	Предельные минимальный и максимальный размеры земельного участка (Рмин и Рмакс), м ²	- -
7.	Кадастровый номер или иной государственный учетный номер (инвентарный) объекта недвижимости, расположенного на земельном участке	-
8.	Вид (виды) разрешенного использования	-
8.1.	Дополнительные сведения об использовании земельного участка	-
9.	Сведения о земельных участках (землях общего пользования, территории общего пользования), посредством которых обеспечивается доступ	Земли общего пользования
10.	Иные сведения	-
4. Пояснения к сведениям об уточняемом земельном участке с кадастровым номером 53:23:9120004:401 :		
1.	-	

Сведения об уточняемых земельных участках, необходимые для исправления реестровых ошибок в сведениях о местоположении их границ

1. Сведения о характерных точках границ уточняемого земельного участка с кадастровым номером 53:23:9120004:429 :

Система координат МСК 53 (Зона-2)

Зона №2

Обозначение характерных точек границ	Координаты, м				Метод определения координат	Формулы, примененные для расчета средней квадратической погрешности определения координат характерных точек границ (Mt), с подставленными в такие формулы значениями и итоговые (вычисленные) значения Mt, м	Описание закрепления точки
	содержатся в Едином государственном реестре недвижимости		определены в результате выполнения комплексных кадастровых работ				
	X	Y	X	Y			
1	2	3	4	5	6	7	8
						-	
832	587562.82	2187173.52	587562.82	2187173.52	Метод спутниковых геодезических измерений (определений)	$Mt = \sqrt{(m_0^2 + m_1^2)}=10$	Закрепление отсутствует
833	587543.94	2187233.74	587543.94	2187233.74	Метод спутниковых геодезических измерений (определений)	$Mt = \sqrt{(m_0^2 + m_1^2)}=10$	Закрепление отсутствует
834	587421.86	2187199.91	587421.85	2187199.94	Метод спутниковых геодезических измерений (определений)	$Mt = \sqrt{(m_0^2 + m_1^2)}=10$	Закрепление отсутствует
835	587440.06	2187136.89	587440.06	2187136.89	Метод спутниковых геодезических измерений (определений)	$Mt = \sqrt{(m_0^2 + m_1^2)}=10$	Закрепление отсутствует
836	587520.26	2187159.99	587520.26	2187159.99	Метод спутниковых геодезических измерений (определений)	$Mt = \sqrt{(m_0^2 + m_1^2)}=10$	Закрепление отсутствует
837	587549.76	2187169.08	587549.76	2187169.08	Метод спутниковых геодезических измерений (определений)	$Mt = \sqrt{(m_0^2 + m_1^2)}=10$	Закрепление отсутствует
838	587550.36	2187169.84	587550.36	2187169.84	Метод спутниковых геодезических измерений (определений)	$Mt = \sqrt{(m_0^2 + m_1^2)}=10$	Закрепление отсутствует
832	587562.82	2187173.52	587562.82	2187173.52	Метод спутниковых геодезических измерений (определений)	$Mt = \sqrt{(m_0^2 + m_1^2)}=10$	Закрепление отсутствует

2. Сведения о частях границ уточняемого земельного участка с кадастровым номером 53:23:9120004:429 :				
Обозначение части границ		Горизонтальное проложение (S), м	Описание прохождения части границ	Сведения о согласовании местоположения границ (согласовано/спорное)
от т.	до т.			
1	2	3	4	5
832	833	63.11	-	-
833	834	126.68	-	-
834	835	65.63	-	-
835	836	83.46	-	-
836	837	30.87	-	-
837	838	0.97	-	-
838	832	12.99	-	-
3. Сведения о характеристиках уточняемого земельного участка с кадастровым номером 53:23:9120004:429 :				
№ п/п	Наименование характеристики		Значение характеристики	
1	2		3	
1.	Адрес земельного участка		-	
1.1.	Сведения о местоположении земельного участка (при отсутствии адреса) в структурированном в соответствии с федеральной информационной адресной системой виде		Российская Федерация, 173022, Новгородская область, город Великий Новгород, городской округ Великий Новгород, микрорайон Кречевицы	
1.2.	Дополнительные сведения о местоположении земельного участка		-	
2.	Площадь земельного участка ± величина погрешности определения (вычисления) площади (P ± ΔP), м ²		8252 ± 32	
3.	Формула, примененная для расчета предельной допустимой погрешности определения площади земельного участка, с подставленными значениями и итоговые (вычисленные) значения (ΔP), м ²		$\Delta P = 3.5 * M_t * \sqrt{P} = 3.5 * 0,1 * \sqrt{8252} = 32$	
4.	Площадь земельного участка согласно сведениям Единого государственного реестра недвижимости (P _{кад}), м ²		8252	
5.	Оценка расхождения P и P _{кад} (P - P _{кад}), м ²		-	
6.	Предельные минимальный и максимальный размеры земельного участка (P _{мин} и P _{макс}), м ²		-	
7.	Кадастровый номер или иной государственный учетный номер (инвентарный) объекта недвижимости, расположенного на земельном участке		53:23:9120004:413 53:23:9120004:414	
8.	Вид (виды) разрешенного использования		-	
8.1.	Дополнительные сведения об использовании земельного участка		-	
9.	Сведения о земельных участках (землях общего пользования, территории общего пользования), посредством которых обеспечивается доступ		Земли общего пользования	
10.	Иные сведения		-	
4. Пояснения к сведениям об уточняемом земельном участке с кадастровым номером 53:23:9120004:429 :				
1.	-			

Сведения об уточняемых земельных участках, необходимые для исправления реестровых ошибок в сведениях о местоположении их границ

1. Сведения о характерных точках границ уточняемого земельного участка с кадастровым номером 53:23:9120004:439 :

Система координат МСК 53 (Зона-2)

Зона №2

Обозначение характерных точек границ	Координаты, м				Метод определения координат	Формулы, примененные для расчета средней квадратической погрешности определения координат характерных точек границ (Mt), с подставленными значениями и итоговые (вычисленные) значения Mt, м	Описание закрепления точки
	содержатся в Едином государственном реестре недвижимости		определены в результате выполнения комплексных кадастровых работ				
	X	Y	X	Y			
1	2	3	4	5	6	7	8
						-	
841	587334.68	2187045.12	587334.68	2187045.12	Метод спутниковых геодезических измерений (определений)	$Mt = \sqrt{(m_0^2 + m_1^2)}=10$	Закрепление отсутствует
842	587323.55	2187081.76	587323.55	2187081.76	Метод спутниковых геодезических измерений (определений)	$Mt = \sqrt{(m_0^2 + m_1^2)}=10$	Закрепление отсутствует
843	587294.48	2187181.96	587294.48	2187181.96	Метод спутниковых геодезических измерений (определений)	$Mt = \sqrt{(m_0^2 + m_1^2)}=10$	Закрепление отсутствует
844	587272.76	2187183.78	587272.76	2187183.78	Метод спутниковых геодезических измерений (определений)	$Mt = \sqrt{(m_0^2 + m_1^2)}=10$	Закрепление отсутствует
845	587208.35	2187008.19	587208.51	2187008.24	Метод спутниковых геодезических измерений (определений)	$Mt = \sqrt{(m_0^2 + m_1^2)}=10$	Закрепление отсутствует
846	587243.26	2187018.34	587243.26	2187018.34	Метод спутниковых геодезических измерений (определений)	$Mt = \sqrt{(m_0^2 + m_1^2)}=10$	Закрепление отсутствует
847	587266.26	2187025.01	587266.26	2187025.01	Метод спутниковых геодезических измерений (определений)	$Mt = \sqrt{(m_0^2 + m_1^2)}=10$	Закрепление отсутствует
848	587296.06	2187033.80	587296.06	2187033.80	Метод спутниковых геодезических измерений (определений)	$Mt = \sqrt{(m_0^2 + m_1^2)}=10$	Закрепление отсутствует
849	587299.76	2187034.78	587299.76	2187034.78	Метод спутниковых геодезических измерений (определений)	$Mt = \sqrt{(m_0^2 + m_1^2)}=10$	Закрепление отсутствует

1. Сведения о характерных точках границ уточняемого земельного участка с кадастровым номером 53:23:9120004:439 :							
Система координат МСК 53 (Зона-2)						Зона № 2	
Обозначение характерных точек границ	Координаты, м				Метод определения координат	Формулы, примененные для расчета средней квадратической погрешности определения координат характерных точек границ (Mt), с подставленными в такие формулы значениями и итоговые (вычисленные) значения Mt, м	Описание закрепления точки
	содержатся в Едином государственном реестре недвижимости		определены в результате выполнения комплексных кадастровых работ				
	X	Y	X	Y			
1	2	3	4	5	6	7	8
850	587310.46	2187038.19	587310.46	2187038.19	Метод спутниковых геодезических измерений (определений)	$Mt = \sqrt{(m_0^2 + m_1^2)}=10$	Закрепление отсутствует
851	587329.26	2187043.42	587329.26	2187043.42	Метод спутниковых геодезических измерений (определений)	$Mt = \sqrt{(m_0^2 + m_1^2)}=10$	Закрепление отсутствует
841	587334.68	2187045.12	587334.68	2187045.12	Метод спутниковых геодезических измерений (определений)	$Mt = \sqrt{(m_0^2 + m_1^2)}=10$	Закрепление отсутствует
2. Сведения о частях границ уточняемого земельного участка с кадастровым номером 53:23:9120004:439 :							
Обозначение части границ		Горизонтальное проложение (S), м	Описание прохождения части границ	Сведения о согласовании местоположения границ (согласовано/спорное)			
от т.	до т.						
1	2	3	4	5			
841	842	38.29	-	-			
842	843	104.33	-	-			
843	844	21.80	-	-			
844	845	186.93	-	-			
845	846	36.19	-	-			
846	847	23.95	-	-			
847	848	31.07	-	-			
848	849	3.83	-	-			
849	850	11.23	-	-			
850	851	19.51	-	-			
851	841	5.68	-	-			
3. Сведения о характеристиках уточняемого земельного участка с кадастровым номером 53:23:9120004:439 :							
№ п/п	Наименование характеристики			Значение характеристики			
1	2			3			
1.	Адрес земельного участка			-			

3. Сведения о характеристиках уточняемого земельного участка с кадастровым номером 53:23:9120004:439 :		
№ п/п	Наименование характеристики	Значение характеристики
1	2	3
1.1.	Сведения о местоположении земельного участка (при отсутствии адреса) в структурированном в соответствии с федеральной информационной адресной системой виде	Российская Федерация, 173022, Новгородская область, город Великий Новгород, микрорайон Кречевицы, участок 3
1.2.	Дополнительные сведения о местоположении земельного участка	-
2.	Площадь земельного участка ± величина погрешности определения (вычисления) площади ($P \pm \Delta P$), м ²	11319 ± 37
3.	Формула, примененная для расчета предельной допустимой погрешности определения площади земельного участка, с подставленными значениями и итоговые (вычисленные) значения (ΔP), м ²	$\Delta P = 3.5 * M_t * \sqrt{P} = 3.5 * 0,1 * \sqrt{11319} = 37$
4.	Площадь земельного участка согласно сведениям Единого государственного реестра недвижимости ($P_{\text{кад}}$), м ²	11319
5.	Оценка расхождения P и $P_{\text{кад}}$ ($P - P_{\text{кад}}$), м ²	-
6.	Предельные минимальный и максимальный размеры земельного участка ($R_{\text{мин}}$ и $R_{\text{макс}}$), м ²	- -
7.	Кадастровый номер или иной государственный учетный номер (инвентарный) объекта недвижимости, расположенного на земельном участке	53:23:9120004:253
8.	Вид (виды) разрешенного использования	-
8.1.	Дополнительные сведения об использовании земельного участка	-
9.	Сведения о земельных участках (землях общего пользования, территории общего пользования), посредством которых обеспечивается доступ	Земли общего пользования
10.	Иные сведения	-
4. Пояснения к сведениям об уточняемом земельном участке с кадастровым номером 53:23:9120004:439 :		
1.	-	

Сведения об уточняемых земельных участках, необходимые для исправления реестровых ошибок в сведениях о местоположении их границ

1. Сведения о характерных точках границ уточняемого земельного участка с кадастровым номером 53:23:9120004:440 :

Система координат МСК 53 (Зона-2)

Зона №2

Обозначение характерных точек границ	Координаты, м				Метод определения координат	Формулы, примененные для расчета средней квадратической погрешности определения координат характерных точек границ (Mt), с подставленными в такие формулы значениями и итоговые (вычисленные) значения Mt, м	Описание закрепления точки
	содержатся в Едином государственном реестре недвижимости		определены в результате выполнения комплексных кадастровых работ				
	X	Y	X	Y			
1	2	3	4	5	6	7	8
						-	
569	587379.16	2187058.19	587379.16	2187058.19	Метод спутниковых геодезических измерений (определений)	$Mt = \sqrt{(m_0^2 + m_1^2)}=10$	Закрепление отсутствует
568	587376.56	2187069.55	587376.56	2187069.55	Метод спутниковых геодезических измерений (определений)	$Mt = \sqrt{(m_0^2 + m_1^2)}=10$	Закрепление отсутствует
852	587368.87	2187095.19	587368.87	2187095.19	Метод спутниковых геодезических измерений (определений)	$Mt = \sqrt{(m_0^2 + m_1^2)}=10$	Закрепление отсутствует
842	587323.55	2187081.76	587323.55	2187081.76	Метод спутниковых геодезических измерений (определений)	$Mt = \sqrt{(m_0^2 + m_1^2)}=10$	Закрепление отсутствует
841	587334.68	2187045.12	587334.68	2187045.12	Метод спутниковых геодезических измерений (определений)	$Mt = \sqrt{(m_0^2 + m_1^2)}=10$	Закрепление отсутствует
853	587339.66	2187046.67	587339.66	2187046.67	Метод спутниковых геодезических измерений (определений)	$Mt = \sqrt{(m_0^2 + m_1^2)}=10$	Закрепление отсутствует
854	587354.56	2187051.37	587354.56	2187051.39	Метод спутниковых геодезических измерений (определений)	$Mt = \sqrt{(m_0^2 + m_1^2)}=10$	Закрепление отсутствует
569	587379.16	2187058.19	587379.16	2187058.19	Метод спутниковых геодезических измерений (определений)	$Mt = \sqrt{(m_0^2 + m_1^2)}=10$	Закрепление отсутствует

2. Сведения о частях границ уточняемого земельного участка с кадастровым номером 53:23:9120004:440 :				
Обозначение части границ		Горизонтальное проложение (S), м	Описание прохождения части границ	Сведения о согласовании местоположения границ (согласовано/спорное)
от т.	до т.			
1	2	3	4	5
569	568	11.65	-	-
568	852	26.77	-	-
852	842	47.27	-	-
842	841	38.29	-	-
841	853	5.22	-	-
853	854	15.63	-	-
854	569	25.52	-	-
3. Сведения о характеристиках уточняемого земельного участка с кадастровым номером 53:23:9120004:440 :				
№ п/п	Наименование характеристики		Значение характеристики	
1	2		3	
1.	Адрес земельного участка		-	
1.1.	Сведения о местоположении земельного участка (при отсутствии адреса) в структурированном в соответствии с федеральной информационной адресной системой виде		Российская Федерация, 173022, Новгородская область, город Великий Новгород, микрорайон Кречевицы, участок 7	
1.2.	Дополнительные сведения о местоположении земельного участка		-	
2.	Площадь земельного участка ± величина погрешности определения (вычисления) площади (P ± ΔP), м2		1796 ± 15	
3.	Формула, примененная для расчета предельной допустимой погрешности определения площади земельного участка, с подставленными значениями и итоговые (вычисленные) значения (ΔP), м2		$\Delta P = 3.5 * M_t * \sqrt{P} = 3.5 * 0,1 * \sqrt{1796} = 15$	
4.	Площадь земельного участка согласно сведениям Единого государственного реестра недвижимости (P _{кад}), м2		1796	
5.	Оценка расхождения P и P _{кад} (P - P _{кад}), м2		-	
6.	Предельные минимальный и максимальный размеры земельного участка (P _{мин} и P _{макс}), м2		-	
7.	Кадастровый номер или иной государственный учетный номер (инвентарный) объекта недвижимости, расположенного на земельном участке		-	
8.	Вид (виды) разрешенного использования		-	
8.1.	Дополнительные сведения об использовании земельного участка		-	
9.	Сведения о земельных участках (землях общего пользования, территории общего пользования), посредством которых обеспечивается доступ		Земли общего пользования	
10.	Иные сведения		-	
4. Пояснения к сведениям об уточняемом земельном участке с кадастровым номером 53:23:9120004:440 :				
1.	-			

Сведения об уточняемых земельных участках, необходимые для исправления реестровых ошибок в сведениях о местоположении их границ

1. Сведения о характерных точках границ уточняемого земельного участка с кадастровым номером 53:23:9120004:681 :

Система координат 53.2

Зона №2

Обозначение характерных точек границ	Координаты, м				Метод определения координат	Формулы, примененные для расчета средней квадратической погрешности определения координат характерных точек границ (Mt), с подставленными в такие формулы значениями и итоговые (вычисленные) значения Mt, м	Описание закрепления точки
	содержатся в Едином государственном реестре недвижимости		определены в результате выполнения комплексных кадастровых работ				
	X	Y	X	Y			
1	2	3	4	5	6	7	8
						-	
390	587835.10	2186975.41	587835.09	2186974.15	Метод спутниковых геодезических измерений (определений)	$Mt = \sqrt{(m_0^2 + m_1^2)}=10$	Закрепление отсутствует
391	587838.36	2186981.38	587838.01	2186980.37	Метод спутниковых геодезических измерений (определений)	$Mt = \sqrt{(m_0^2 + m_1^2)}=10$	Закрепление отсутствует
392	587832.87	2186984.37	587832.37	2186983.03	Метод спутниковых геодезических измерений (определений)	$Mt = \sqrt{(m_0^2 + m_1^2)}=10$	Закрепление отсутствует
393	587829.61	2186978.40	587829.46	2186976.89	Метод спутниковых геодезических измерений (определений)	$Mt = \sqrt{(m_0^2 + m_1^2)}=10$	Закрепление отсутствует
390	587835.10	2186975.41	587835.09	2186974.15	Метод спутниковых геодезических измерений (определений)	$Mt = \sqrt{(m_0^2 + m_1^2)}=10$	Закрепление отсутствует

2. Сведения о частях границ уточняемого земельного участка с кадастровым номером 53:23:9120004:681 :

Обозначение части границ		Горизонтальное проложение (S), м	Описание прохождения части границ	Сведения о согласовании местоположения границ (согласовано/спорное)
от т.	до т.			
1	2	3	4	5
390	391	6.87	-	-
391	392	6.24	-	-
392	393	6.79	-	-
393	390	6.26	-	-

3. Сведения о характеристиках уточняемого земельного участка с кадастровым номером 53:23:9120004:681 :		
№ п/п	Наименование характеристики	Значение характеристики
1	2	3
1.	Адрес земельного участка	-
1.1.	Сведения о местоположении земельного участка (при отсутствии адреса) в структурированном в соответствии с федеральной информационной адресной системой виде	Российская Федерация, 173022, Новгородская область, городской округ Великий Новгород, город Великий Новгород, участок 3
1.2.	Дополнительные сведения о местоположении земельного участка	-
2.	Площадь земельного участка \pm величина погрешности определения (вычисления) площади ($P \pm \Delta P$), м ²	43 \pm 2
3.	Формула, примененная для расчета предельной допустимой погрешности определения площади земельного участка, с подставленными значениями и итоговые (вычисленные) значения (ΔP), м ²	$\Delta P = 3.5 * M_t * \sqrt{P} = 3.5 * 0,1 * \sqrt{43} = 2$
4.	Площадь земельного участка согласно сведениям Единого государственного реестра недвижимости ($P_{\text{кад}}$), м ²	43
5.	Оценка расхождения P и $P_{\text{кад}}$ ($P - P_{\text{кад}}$), м ²	-
6.	Предельные минимальный и максимальный размеры земельного участка ($P_{\text{мин}}$ и $P_{\text{макс}}$), м ²	- -
7.	Кадастровый номер или иной государственный учетный номер (инвентарный) объекта недвижимости, расположенного на земельном участке	53:23:9120004:679
8.	Вид (виды) разрешенного использования	-
8.1.	Дополнительные сведения об использовании земельного участка	-
9.	Сведения о земельных участках (землях общего пользования, территории общего пользования), посредством которых обеспечивается доступ	Земли общего пользования
10.	Иные сведения	-
4. Пояснения к сведениям об уточняемом земельном участке с кадастровым номером 53:23:9120004:681 :		
1.	-	

Сведения об уточняемых земельных участках, необходимые для исправления реестровых ошибок в сведениях о местоположении их границ

1. Сведения о характерных точках границ уточняемого земельного участка с кадастровым номером 53:23:9120004:689 :

Система координат 53.2

Зона №2

Обозначение характерных точек границ	Координаты, м				Метод определения координат	Формулы, примененные для расчета средней квадратической погрешности определения координат характерных точек границ (Mt), с подставленными в такие формулы значениями и итоговые (вычисленные) значения Mt, м	Описание закрепления точки
	содержатся в Едином государственном реестре недвижимости		определены в результате выполнения комплексных кадастровых работ				
	X	Y	X	Y			
1	2	3	4	5	6	7	8
						-	
400	587832.20	2186968.91	587831.62	2186967.71	Метод спутниковых геодезических измерений (определений)	$Mt = \sqrt{(m_0^2 + m_1^2)}=10$	Закрепление отсутствует
401	587833.88	2186972.04	587833.30	2186970.84	Метод спутниковых геодезических измерений (определений)	$Mt = \sqrt{(m_0^2 + m_1^2)}=10$	Закрепление отсутствует
402	587828.03	2186974.93	587827.45	2186973.73	Метод спутниковых геодезических измерений (определений)	$Mt = \sqrt{(m_0^2 + m_1^2)}=10$	Закрепление отсутствует
403	587826.52	2186971.78	587825.94	2186970.58	Метод спутниковых геодезических измерений (определений)	$Mt = \sqrt{(m_0^2 + m_1^2)}=10$	Закрепление отсутствует
400	587832.20	2186968.91	587831.62	2186967.71	Метод спутниковых геодезических измерений (определений)	$Mt = \sqrt{(m_0^2 + m_1^2)}=10$	Закрепление отсутствует

2. Сведения о частях границ уточняемого земельного участка с кадастровым номером 53:23:9120004:689 :

Обозначение части границ		Горизонтальное проложение (S), м	Описание прохождения части границ	Сведения о согласовании местоположения границ (согласовано/спорное)
от т.	до т.			
1	2	3	4	5
400	401	3.55	-	-
401	402	6.52	-	-
402	403	3.49	-	-
403	400	6.36	-	-

3. Сведения о характеристиках уточняемого земельного участка с кадастровым номером 53:23:9120004:689 :		
№ п/п	Наименование характеристики	Значение характеристики
1	2	3
1.	Адрес земельного участка	-
1.1.	Сведения о местоположении земельного участка (при отсутствии адреса) в структурированном в соответствии с федеральной информационной адресной системой виде	Российская Федерация, 173022, Новгородская область, город Великий Новгород, территория 4 комплекс гаражей в мкр. Кречевицы, участок 1
1.2.	Дополнительные сведения о местоположении земельного участка	-
2.	Площадь земельного участка \pm величина погрешности определения (вычисления) площади ($P \pm \Delta P$), м ²	23 \pm 2
3.	Формула, примененная для расчета предельной допустимой погрешности определения площади земельного участка, с подставленными значениями и итоговые (вычисленные) значения (ΔP), м ²	$\Delta P = 3.5 * M_t * \sqrt{P} = 3.5 * 0,1 * \sqrt{23} = 2$
4.	Площадь земельного участка согласно сведениям Единого государственного реестра недвижимости ($P_{\text{кад}}$), м ²	22
5.	Оценка расхождения P и $P_{\text{кад}}$ ($P - P_{\text{кад}}$), м ²	1
6.	Предельные минимальный и максимальный размеры земельного участка ($P_{\text{мин}}$ и $P_{\text{макс}}$), м ²	- -
7.	Кадастровый номер или иной государственный учетный номер (инвентарный) объекта недвижимости, расположенного на земельном участке	53:23:9120004:685
8.	Вид (виды) разрешенного использования	-
8.1.	Дополнительные сведения об использовании земельного участка	-
9.	Сведения о земельных участках (землях общего пользования, территории общего пользования), посредством которых обеспечивается доступ	Земли общего пользования
10.	Иные сведения	-
4. Пояснения к сведениям об уточняемом земельном участке с кадастровым номером 53:23:9120004:689 :		
1.	-	

Сведения об уточняемых земельных участках, необходимые для исправления реестровых ошибок в сведениях о местоположении их границ

1. Сведения о характерных точках границ уточняемого земельного участка с кадастровым номером 53:23:9120004:690 :

Система координат 53.2

Зона №2

Обозначение характерных точек границ	Координаты, м				Метод определения координат	Формулы, примененные для расчета средней квадратической погрешности определения координат характерных точек границ (Mt), с подставленными в такие формулы значениями и итоговые (вычисленные) значения Mt, м	Описание закрепления точки
	содержатся в Едином государственном реестре недвижимости		определены в результате выполнения комплексных кадастровых работ				
	X	Y	X	Y			
1	2	3	4	5	6	7	8
						-	
1207	588223.02	2187331.67	588222.99	2187331.71	Метод спутниковых геодезических измерений (определений)	$Mt = \sqrt{(m_0^2 + m_1^2)}=10$	Закрепление отсутствует
1208	588217.69	2187340.09	588217.69	2187340.09	Метод спутниковых геодезических измерений (определений)	$Mt = \sqrt{(m_0^2 + m_1^2)}=10$	Закрепление отсутствует
1209	588205.87	2187358.74	588205.87	2187358.74	Метод спутниковых геодезических измерений (определений)	$Mt = \sqrt{(m_0^2 + m_1^2)}=10$	Закрепление отсутствует
1210	588181.98	2187344.63	588181.98	2187344.63	Метод спутниковых геодезических измерений (определений)	$Mt = \sqrt{(m_0^2 + m_1^2)}=10$	Закрепление отсутствует
1211	588198.12	2187318.18	588198.12	2187318.18	Метод спутниковых геодезических измерений (определений)	$Mt = \sqrt{(m_0^2 + m_1^2)}=10$	Закрепление отсутствует
1207	588223.02	2187331.67	588222.99	2187331.71	Метод спутниковых геодезических измерений (определений)	$Mt = \sqrt{(m_0^2 + m_1^2)}=10$	Закрепление отсутствует

2. Сведения о частях границ уточняемого земельного участка с кадастровым номером 53:23:9120004:690 :

Обозначение части границ		Горизонтальное проложение (S), м	Описание прохождения части границ	Сведения о согласовании местоположения границ (согласовано/спорное)
от т.	до т.			
1	2	3	4	5
1207	1208	9.92	-	-
1208	1209	22.08	-	-
1209	1210	27.75	-	-
1210	1211	30.99	-	-

2. Сведения о частях границ уточняемого земельного участка с кадастровым номером 53:23:9120004:690 :				
Обозначение части границ		Горизонтальное проложение (S), м	Описание прохождения части границ	Сведения о согласовании местоположения границ (согласовано/спорное)
от т.	до т.			
1	2	3	4	5
1211	1207	28.31	-	-
3. Сведения о характеристиках уточняемого земельного участка с кадастровым номером 53:23:9120004:690 :				
№ п/п	Наименование характеристики		Значение характеристики	
1	2		3	
1.	Адрес земельного участка		-	
1.1.	Сведения о местоположении земельного участка (при отсутствии адреса) в структурированном в соответствии с федеральной информационной адресной системой виде		Российская Федерация, Новгородская область, город Великий Новгород, микрорайон Кречевицы, улица Армейская	
1.2.	Дополнительные сведения о местоположении земельного участка		-	
2.	Площадь земельного участка ± величина погрешности определения (вычисления) площади ($P \pm \Delta P$), м ²		882 ± 10	
3.	Формула, примененная для расчета предельной допустимой погрешности определения площади земельного участка, с подставленными значениями и итоговые (вычисленные) значения (ΔP), м ²		$\Delta P = 3.5 * M_t * \sqrt{P} = 3.5 * 0,1 * \sqrt{882} = 10$	
4.	Площадь земельного участка согласно сведениям Единого государственного реестра недвижимости (Ркад), м ²		882	
5.	Оценка расхождения P и Ркад (P - Ркад), м ²		-	
6.	Предельные минимальный и максимальный размеры земельного участка (Рмин и Рмакс), м ²		- -	
7.	Кадастровый номер или иной государственный учетный номер (инвентарный) объекта недвижимости, расположенного на земельном участке		-	
8.	Вид (виды) разрешенного использования		-	
8.1.	Дополнительные сведения об использовании земельного участка		-	
9.	Сведения о земельных участках (землях общего пользования, территории общего пользования), посредством которых обеспечивается доступ		Земли общего пользования	
10.	Иные сведения		-	
4. Пояснения к сведениям об уточняемом земельном участке с кадастровым номером 53:23:9120004:690 :				
1.	-			

Сведения об уточняемых земельных участках, необходимые для исправления реестровых ошибок в сведениях о местоположении их границ

1. Сведения о характерных точках границ уточняемого земельного участка с кадастровым номером 53:23:9120004:703 :

Система координат 53.2

Зона №2

Обозначение характерных точек границ	Координаты, м				Метод определения координат	Формулы, примененные для расчета средней квадратической погрешности определения координат характерных точек границ (Mt), с подставленными в такие формулы значениями и итоговые (вычисленные) значения Mt, м	Описание закрепления точки
	содержатся в Едином государственном реестре недвижимости		определены в результате выполнения комплексных кадастровых работ				
	X	Y	X	Y			
1	2	3	4	5	6	7	8
						-	
1258	587946.57	2187178.55	587946.57	2187178.55	Метод спутниковых геодезических измерений (определений)	$Mt = \sqrt{(m_0^2 + m_1^2)}=10$	Закрепление отсутствует
1259	587951.63	2187163.02	587951.63	2187163.02	Метод спутниковых геодезических измерений (определений)	$Mt = \sqrt{(m_0^2 + m_1^2)}=10$	Закрепление отсутствует
1260	587960.42	2187138.27	587960.42	2187138.27	Метод спутниковых геодезических измерений (определений)	$Mt = \sqrt{(m_0^2 + m_1^2)}=10$	Закрепление отсутствует
1261	587962.33	2187136.21	587962.33	2187136.21	Метод спутниковых геодезических измерений (определений)	$Mt = \sqrt{(m_0^2 + m_1^2)}=10$	Закрепление отсутствует
1262	588021.28	2187156.43	588021.28	2187156.43	Метод спутниковых геодезических измерений (определений)	$Mt = \sqrt{(m_0^2 + m_1^2)}=10$	Закрепление отсутствует
1263	588006.87	2187192.87	588006.87	2187192.87	Метод спутниковых геодезических измерений (определений)	$Mt = \sqrt{(m_0^2 + m_1^2)}=10$	Закрепление отсутствует
1264	587994.87	2187188.63	587994.87	2187188.63	Метод спутниковых геодезических измерений (определений)	$Mt = \sqrt{(m_0^2 + m_1^2)}=10$	Закрепление отсутствует
1265	587984.47	2187218.24	587984.47	2187217.95	Метод спутниковых геодезических измерений (определений)	$Mt = \sqrt{(m_0^2 + m_1^2)}=10$	Закрепление отсутствует
1266	587961.47	2187210.22	587961.47	2187210.22	Метод спутниковых геодезических измерений (определений)	$Mt = \sqrt{(m_0^2 + m_1^2)}=10$	Закрепление отсутствует

1. Сведения о характерных точках границ уточняемого земельного участка с кадастровым номером 53:23:9120004:703 :

Система координат 53.2					Зона № 2		
Обозначение характерных точек границ	Координаты, м				Метод определения координат	Формулы, примененные для расчета средней квадратической погрешности определения координат характерных точек границ (Mt), с подставленными в такие формулы значениями и итоговые (вычисленные) значения Mt, м	Описание закрепления точки
	содержатся в Едином государственном реестре недвижимости		определены в результате выполнения комплексных кадастровых работ				
	X	Y	X	Y			
1	2	3	4	5	6	7	8
1267	587971.87	2187180.52	587971.87	2187180.52	Метод спутниковых геодезических измерений (определений)	$Mt = \sqrt{(m_0^2 + m_1^2)}=10$	Закрепление отсутствует
1268	587969.07	2187179.46	587969.07	2187179.46	Метод спутниковых геодезических измерений (определений)	$Mt = \sqrt{(m_0^2 + m_1^2)}=10$	Закрепление отсутствует
1269	587959.37	2187176.51	587959.37	2187176.51	Метод спутниковых геодезических измерений (определений)	$Mt = \sqrt{(m_0^2 + m_1^2)}=10$	Закрепление отсутствует
1270	587957.37	2187182.42	587957.37	2187182.42	Метод спутниковых геодезических измерений (определений)	$Mt = \sqrt{(m_0^2 + m_1^2)}=10$	Закрепление отсутствует
1258	587946.57	2187178.55	587946.57	2187178.55	Метод спутниковых геодезических измерений (определений)	$Mt = \sqrt{(m_0^2 + m_1^2)}=10$	Закрепление отсутствует

2. Сведения о частях границ уточняемого земельного участка с кадастровым номером 53:23:9120004:703 :

Обозначение части границ		Горизонтальное проложение (S), м	Описание прохождения части границ	Сведения о согласовании местоположения границ (согласовано/спорное)
от т.	до т.			
1	2	3	4	5
1258	1259	16.33	-	-
1259	1260	26.26	-	-
1260	1261	2.81	-	-
1261	1262	62.32	-	-
1262	1263	39.19	-	-
1263	1264	12.73	-	-
1264	1265	31.08	-	-
1265	1266	24.36	-	-
1266	1267	31.47	-	-
1267	1268	2.99	-	-
1268	1269	10.14	-	-

2. Сведения о частях границ уточняемого земельного участка с кадастровым номером 53:23:9120004:703 :				
Обозначение части границ		Горизонтальное проложение (S), м	Описание прохождения части границ	Сведения о согласовании местоположения границ (согласовано/спорное)
от т.	до т.			
1	2	3	4	5
1269	1270	6.24	-	-
1270	1258	11.47	-	-
3. Сведения о характеристиках уточняемого земельного участка с кадастровым номером 53:23:9120004:703 :				
№ п/п	Наименование характеристики			Значение характеристики
1	2			3
1.	Адрес земельного участка			-
1.1.	Сведения о местоположении земельного участка (при отсутствии адреса) в структурированном в соответствии с федеральной информационной адресной системой виде			Российская Федерация, Новгородская область, город Великий Новгород, микрорайон Кречевицы, участок 172/1
1.2.	Дополнительные сведения о местоположении земельного участка			-
2.	Площадь земельного участка ± величина погрешности определения (вычисления) площади ($P \pm \Delta P$), м ²			3276 ± 20
3.	Формула, примененная для расчета предельной допустимой погрешности определения площади земельного участка, с подставленными значениями и итоговые (вычисленные) значения (ΔP), м ²			$\Delta P = 3.5 * M_t * \sqrt{P} = 3.5 * 0,1 * \sqrt{3276} = 20$
4.	Площадь земельного участка согласно сведениям Единого государственного реестра недвижимости (P _{кад}), м ²			3276
5.	Оценка расхождения P и P _{кад} (P - P _{кад}), м ²			-
6.	Предельные минимальный и максимальный размеры земельного участка (P _{мин} и P _{макс}), м ²			-
7.	Кадастровый номер или иной государственный учетный номер (инвентарный) объекта недвижимости, расположенного на земельном участке			53:23:0000000:1176
8.	Вид (виды) разрешенного использования			-
8.1.	Дополнительные сведения об использовании земельного участка			-
9.	Сведения о земельных участках (землях общего пользования, территории общего пользования), посредством которых обеспечивается доступ			Земли общего пользования
10.	Иные сведения			-
4. Пояснения к сведениям об уточняемом земельном участке с кадастровым номером 53:23:9120004:703 :				
1.	-			

Сведения об уточняемых земельных участках, необходимые для исправления реестровых ошибок в сведениях о местоположении их границ

1. Сведения о характерных точках границ уточняемого земельного участка с кадастровым номером 53:23:9120004:705 :

Система координат 53.2

Зона №2

Обозначение характерных точек границ	Координаты, м				Метод определения координат	Формулы, примененные для расчета средней квадратической погрешности определения координат характерных точек границ (Mt), с подставленными в такие формулы значениями и итоговые (вычисленные) значения Mt, м	Описание закрепления точки
	содержатся в Едином государственном реестре недвижимости		определены в результате выполнения комплексных кадастровых работ				
	X	Y	X	Y			
1	2	3	4	5	6	7	8
						-	
1271	588029.87	2187134.69	588029.87	2187134.69	Метод спутниковых геодезических измерений (определений)	$Mt = \sqrt{(m_0^2 + m_1^2)}=10$	Закрепление отсутствует
1249	587989.59	2187116.32	587989.59	2187116.32	Метод спутниковых геодезических измерений (определений)	$Mt = \sqrt{(m_0^2 + m_1^2)}=10$	Закрепление отсутствует
1248	587990.25	2187116.32	587990.25	2187116.32	Метод спутниковых геодезических измерений (определений)	$Mt = \sqrt{(m_0^2 + m_1^2)}=10$	Закрепление отсутствует
1247	587990.22	2187113.05	587990.22	2187113.05	Метод спутниковых геодезических измерений (определений)	$Mt = \sqrt{(m_0^2 + m_1^2)}=10$	Закрепление отсутствует
1246	587982.19	2187112.94	587982.19	2187112.94	Метод спутниковых геодезических измерений (определений)	$Mt = \sqrt{(m_0^2 + m_1^2)}=10$	Закрепление отсутствует
1245	587971.60	2187108.24	587971.60	2187108.24	Метод спутниковых геодезических измерений (определений)	$Mt = \sqrt{(m_0^2 + m_1^2)}=10$	Закрепление отсутствует
1244	587930.83	2187089.49	587930.83	2187089.49	Метод спутниковых геодезических измерений (определений)	$Mt = \sqrt{(m_0^2 + m_1^2)}=10$	Закрепление отсутствует
1272	587936.27	2187087.20	587936.19	2187086.99	Метод спутниковых геодезических измерений (определений)	$Mt = \sqrt{(m_0^2 + m_1^2)}=10$	Закрепление отсутствует
1273	587939.77	2187087.27	587939.77	2187087.03	Метод спутниковых геодезических измерений (определений)	$Mt = \sqrt{(m_0^2 + m_1^2)}=10$	Закрепление отсутствует

1. Сведения о характерных точках границ уточняемого земельного участка с кадастровым номером 53:23:9120004:705 :							
Система координат 53.2							Зона № 2
Обозначение характерных точек границ	Координаты, м				Метод определения координат	Формулы, примененные для расчета средней квадратической погрешности определения координат характерных точек границ (Mt), с подставленными в такие формулы значениями и итоговые (вычисленные) значения Mt, м	Описание закрепления точки
	содержатся в Едином государственном реестре недвижимости		определены в результате выполнения комплексных кадастровых работ				
	X	Y	X	Y			
1	2	3	4	5	6	7	8
1274	587943.17	2187087.96	587943.23	2187087.75	Метод спутниковых геодезических измерений (определений)	$Mt = \sqrt{(m_0^2 + m_1^2)}=10$	Закрепление отсутствует
1275	587983.27	2187107.42	587983.27	2187107.42	Метод спутниковых геодезических измерений (определений)	$Mt = \sqrt{(m_0^2 + m_1^2)}=10$	Закрепление отсутствует
1276	587991.47	2187110.15	587991.47	2187110.15	Метод спутниковых геодезических измерений (определений)	$Mt = \sqrt{(m_0^2 + m_1^2)}=10$	Закрепление отсутствует
1277	588018.07	2187122.73	588018.07	2187122.73	Метод спутниковых геодезических измерений (определений)	$Mt = \sqrt{(m_0^2 + m_1^2)}=10$	Закрепление отсутствует
1271	588029.87	2187134.69	588029.87	2187134.69	Метод спутниковых геодезических измерений (определений)	$Mt = \sqrt{(m_0^2 + m_1^2)}=10$	Закрепление отсутствует
2. Сведения о частях границ уточняемого земельного участка с кадастровым номером 53:23:9120004:705 :							
Обозначение части границ		Горизонтальное проложение (S), м	Описание прохождения части границ	Сведения о согласовании местоположения границ (согласовано/спорное)			
от т.	до т.						
1	2	3	4	5			
1271	1249	44.27	-	-			
1249	1248	0.66	-	-			
1248	1247	3.27	-	-			
1247	1246	8.03	-	-			
1246	1245	11.59	-	-			
1245	1244	44.87	-	-			
1244	1272	5.91	-	-			
1272	1273	3.58	-	-			
1273	1274	3.53	-	-			
1274	1275	44.61	-	-			
1275	1276	8.64	-	-			

2. Сведения о частях границ уточняемого земельного участка с кадастровым номером 53:23:9120004:705 :				
Обозначение части границ		Горизонтальное проложение (S), м	Описание прохождения части границ	Сведения о согласовании местоположения границ (согласовано/спорное)
от т.	до т.			
1	2	3	4	5
1276	1277	29.42	-	-
1277	1271	16.80	-	-
3. Сведения о характеристиках уточняемого земельного участка с кадастровым номером 53:23:9120004:705 :				
№ п/п	Наименование характеристики			Значение характеристики
1	2			3
1.	Адрес земельного участка			-
1.1.	Сведения о местоположении земельного участка (при отсутствии адреса) в структурированном в соответствии с федеральной информационной адресной системой виде			Российская Федерация, Новгородская область, город Великий Новгород, микрорайон Кречевицы, участок 172а
1.2.	Дополнительные сведения о местоположении земельного участка			-
2.	Площадь земельного участка ± величина погрешности определения (вычисления) площади ($P \pm \Delta P$), м ²			589 ± 8
3.	Формула, примененная для расчета предельной допустимой погрешности определения площади земельного участка, с подставленными значениями и итоговые (вычисленные) значения (ΔP), м ²			$\Delta P = 3.5 * M_t * \sqrt{P} = 3.5 * 0,1 * \sqrt{589} = 8$
4.	Площадь земельного участка согласно сведениям Единого государственного реестра недвижимости (P _{кад}), м ²			589
5.	Оценка расхождения P и P _{кад} (P - P _{кад}), м ²			-
6.	Предельные минимальный и максимальный размеры земельного участка (P _{мин} и P _{макс}), м ²			- -
7.	Кадастровый номер или иной государственный учетный номер (инвентарный) объекта недвижимости, расположенного на земельном участке			-
8.	Вид (виды) разрешенного использования			-
8.1.	Дополнительные сведения об использовании земельного участка			-
9.	Сведения о земельных участках (землях общего пользования, территории общего пользования), посредством которых обеспечивается доступ			Земли общего пользования
10.	Иные сведения			-
4. Пояснения к сведениям об уточняемом земельном участке с кадастровым номером 53:23:9120004:705 :				
1.	-			

Сведения об уточняемых земельных участках, необходимые для исправления реестровых ошибок в сведениях о местоположении их границ

1. Сведения о характерных точках границ уточняемого земельного участка с кадастровым номером 53:23:9120004:706 :

Система координат 53.2

Зона №2

Обозначение характерных точек границ	Координаты, м				Метод определения координат	Формулы, примененные для расчета средней квадратической погрешности определения координат характерных точек границ (Mt), с подставленными в такие формулы значениями и итоговые (вычисленные) значения Mt, м	Описание закрепления точки
	содержатся в Едином государственном реестре недвижимости		определены в результате выполнения комплексных кадастровых работ				
	X	Y	X	Y			
1	2	3	4	5	6	7	8
						-	
1253	587935.17	2187194.99	587935.17	2187194.99	Метод спутниковых геодезических измерений (определений)	$Mt = \sqrt{(m_0^2 + m_1^2)}=10$	Закрепление отсутствует
1252	587955.93	2187134.89	587955.93	2187134.89	Метод спутниковых геодезических измерений (определений)	$Mt = \sqrt{(m_0^2 + m_1^2)}=10$	Закрепление отсутствует
1251	587965.08	2187128.49	587965.08	2187128.49	Метод спутниковых геодезических измерений (определений)	$Mt = \sqrt{(m_0^2 + m_1^2)}=10$	Закрепление отсутствует
1261	587962.33	2187136.21	587962.33	2187136.21	Метод спутниковых геодезических измерений (определений)	$Mt = \sqrt{(m_0^2 + m_1^2)}=10$	Закрепление отсутствует
1260	587960.42	2187138.27	587960.42	2187138.27	Метод спутниковых геодезических измерений (определений)	$Mt = \sqrt{(m_0^2 + m_1^2)}=10$	Закрепление отсутствует
1259	587951.63	2187163.02	587951.63	2187163.02	Метод спутниковых геодезических измерений (определений)	$Mt = \sqrt{(m_0^2 + m_1^2)}=10$	Закрепление отсутствует
1258	587946.57	2187178.55	587946.57	2187178.55	Метод спутниковых геодезических измерений (определений)	$Mt = \sqrt{(m_0^2 + m_1^2)}=10$	Закрепление отсутствует
1278	587939.67	2187198.78	587939.74	2187198.11	Метод спутниковых геодезических измерений (определений)	$Mt = \sqrt{(m_0^2 + m_1^2)}=10$	Закрепление отсутствует
1279	587934.87	2187195.90	587934.87	2187195.90	Метод спутниковых геодезических измерений (определений)	$Mt = \sqrt{(m_0^2 + m_1^2)}=10$	Закрепление отсутствует

1. Сведения о характерных точках границ уточняемого земельного участка с кадастровым номером 53:23:9120004:706 :							
Система координат 53.2							Зона № 2
Обозначение характерных точек границ	Координаты, м				Метод определения координат	Формулы, примененные для расчета средней квадратической погрешности определения координат характерных точек границ (Mt), с подставленными в такие формулы значениями и итоговые (вычисленные) значения Mt, м	Описание закрепления точки
	содержатся в Едином государственном реестре недвижимости		определены в результате выполнения комплексных кадастровых работ				
	X	Y	X	Y			
1	2	3	4	5	6	7	8
1253	587935.17	2187194.99	587935.17	2187194.99	Метод спутниковых геодезических измерений (определений)	$Mt = \sqrt{(m_0^2 + m_1^2)} = 10$	Закрепление отсутствует
2. Сведения о частях границ уточняемого земельного участка с кадастровым номером 53:23:9120004:706 :							
Обозначение части границ		Горизонтальное проложение (S), м	Описание прохождения части границ	Сведения о согласовании местоположения границ (согласовано/спорное)			
от т.	до т.						
1	2	3	4	5			
1253	1252	63.58	-	-			
1252	1251	11.17	-	-			
1251	1261	8.20	-	-			
1261	1260	2.81	-	-			
1260	1259	26.26	-	-			
1259	1258	16.33	-	-			
1258	1278	20.72	-	-			
1278	1279	5.35	-	-			
1279	1253	0.96	-	-			
3. Сведения о характеристиках уточняемого земельного участка с кадастровым номером 53:23:9120004:706 :							
№ п/п	Наименование характеристики				Значение характеристики		
1	2				3		
1.	Адрес земельного участка				-		
1.1.	Сведения о местоположении земельного участка (при отсутствии адреса) в структурированном в соответствии с федеральной информационной адресной системой виде				Российская Федерация, Новгородская область, город Великий Новгород, улица Армейская, участок 3у		
1.2.	Дополнительные сведения о местоположении земельного участка				-		
2.	Площадь земельного участка ± величина погрешности определения (вычисления) площади (P ± ΔP), м2				372 ± 7		
3.	Формула, примененная для расчета предельной допустимой погрешности определения площади земельного участка, с подставленными значениями и итоговые (вычисленные) значения (ΔP), м2				$\Delta P = 3.5 * Mt * \sqrt{P} = 3.5 * 0,1 * \sqrt{372} = 7$		
4.	Площадь земельного участка согласно сведениям Единого государственного реестра недвижимости (Pкад), м2				372		

3. Сведения о характеристиках уточняемого земельного участка с кадастровым номером 53:23:9120004:706 :

№ п/п	Наименование характеристики	Значение характеристики
1	2	3
5.	Оценка расхождения Р и Ркад (Р - Ркад), м2	-
6.	Предельные минимальный и максимальный размеры земельного участка (Рмин и Рмакс), м2	- -
7.	Кадастровый номер или иной государственный учетный номер (инвентарный) объекта недвижимости, расположенного на земельном участке	-
8.	Вид (виды) разрешенного использования	-
8.1.	Дополнительные сведения об использовании земельного участка	-
9.	Сведения о земельных участках (землях общего пользования, территории общего пользования), посредством которых обеспечивается доступ	Земли общего пользования
10.	Иные сведения	-

4. Пояснения к сведениям об уточняемом земельном участке с кадастровым номером 53:23:9120004:706 :

1.	-
----	---

Сведения об уточняемых земельных участках, необходимые для исправления реестровых ошибок в сведениях о местоположении их границ

1. Сведения о характерных точках границ уточняемого земельного участка с кадастровым номером 53:23:9120004:709 :

Система координат 53.2

Зона №2

Обозначение характерных точек границ	Координаты, м				Метод определения координат	Формулы, примененные для расчета средней квадратической погрешности определения координат характерных точек границ (Mt), с подставленными в такие формулы значениями и итоговые (вычисленные) значения Mt, м	Описание закрепления точки
	содержатся в Едином государственном реестре недвижимости		определены в результате выполнения комплексных кадастровых работ				
	X	Y	X	Y			
1	2	3	4	5	6	7	8
						-	
813	589040.98	2187501.83	589040.98	2187501.83	Метод спутниковых геодезических измерений (определений)	$Mt = \sqrt{(m_0^2 + m_1^2)}=10$	Закрепление отсутствует
812	589060.04	2187534.80	589060.04	2187534.80	Метод спутниковых геодезических измерений (определений)	$Mt = \sqrt{(m_0^2 + m_1^2)}=10$	Закрепление отсутствует
1280	589041.39	2187546.45	589041.39	2187546.45	Метод спутниковых геодезических измерений (определений)	$Mt = \sqrt{(m_0^2 + m_1^2)}=10$	Закрепление отсутствует
1281	589019.65	2187507.15	589019.83	2187507.11	Метод спутниковых геодезических измерений (определений)	$Mt = \sqrt{(m_0^2 + m_1^2)}=10$	Закрепление отсутствует
813	589040.98	2187501.83	589040.98	2187501.83	Метод спутниковых геодезических измерений (определений)	$Mt = \sqrt{(m_0^2 + m_1^2)}=10$	Закрепление отсутствует

2. Сведения о частях границ уточняемого земельного участка с кадастровым номером 53:23:9120004:709 :

Обозначение части границ		Горизонтальное проложение (S), м	Описание прохождения части границ	Сведения о согласовании местоположения границ (согласовано/спорное)
от т.	до т.			
1	2	3	4	5
813	812	38.08	-	-
812	1280	21.99	-	-
1280	1281	44.86	-	-
1281	813	21.80	-	-

3. Сведения о характеристиках уточняемого земельного участка с кадастровым номером 53:23:9120004:709 :		
№ п/п	Наименование характеристики	Значение характеристики
1	2	3
1.	Адрес земельного участка	-
1.1.	Сведения о местоположении земельного участка (при отсутствии адреса) в структурированном в соответствии с федеральной информационной адресной системой виде	Российская Федерация, 173022, Новгородская область, город Великий Новгород, улица Сержанта Харченко, участок 22
1.2.	Дополнительные сведения о местоположении земельного участка	-
2.	Площадь земельного участка \pm величина погрешности определения (вычисления) площади ($P \pm \Delta P$), м ²	891 \pm 10
3.	Формула, примененная для расчета предельной допустимой погрешности определения площади земельного участка, с подставленными значениями и итоговые (вычисленные) значения (ΔP), м ²	$\Delta P = 3.5 * M_t * \sqrt{P} = 3.5 * 0,1 * \sqrt{891} = 10$
4.	Площадь земельного участка согласно сведениям Единого государственного реестра недвижимости ($P_{\text{кад}}$), м ²	891
5.	Оценка расхождения P и $P_{\text{кад}}$ ($P - P_{\text{кад}}$), м ²	-
6.	Предельные минимальный и максимальный размеры земельного участка ($P_{\text{мин}}$ и $P_{\text{макс}}$), м ²	- -
7.	Кадастровый номер или иной государственный учетный номер (инвентарный) объекта недвижимости, расположенного на земельном участке	-
8.	Вид (виды) разрешенного использования	-
8.1.	Дополнительные сведения об использовании земельного участка	-
9.	Сведения о земельных участках (землях общего пользования, территории общего пользования), посредством которых обеспечивается доступ	Земли общего пользования
10.	Иные сведения	-
4. Пояснения к сведениям об уточняемом земельном участке с кадастровым номером 53:23:9120004:709 :		
1.	-	

Сведения об уточняемых земельных участках, необходимые для исправления реестровых ошибок в сведениях о местоположении их границ

1. Сведения о характерных точках границ уточняемого земельного участка с кадастровым номером 53:23:9120004:737 :

Система координат 53.2

Зона №2

Обозначение характерных точек границ	Координаты, м				Метод определения координат	Формулы, примененные для расчета средней квадратической погрешности определения координат характерных точек границ (Mt), с подставленными в такие формулы значениями и итоговые (вычисленные) значения Mt, м	Описание закрепления точки
	содержатся в Едином государственном реестре недвижимости		определены в результате выполнения комплексных кадастровых работ				
	X	Y	X	Y			
1	2	3	4	5	6	7	8
						-	
431	587974.50	2187057.50	587974.63	2187056.63	-	0.1	Закрепление отсутствует
432	587971.52	2187064.00	587971.65	2187063.13	-	0.1	Закрепление отсутствует
433	587966.67	2187061.73	587966.80	2187060.86	-	0.1	Закрепление отсутствует
434	587969.81	2187055.28	587969.94	2187054.41	-	0.1	Закрепление отсутствует
431	587974.50	2187057.50	587974.63	2187056.63	-	0.1	Закрепление отсутствует

2. Сведения о частях границ уточняемого земельного участка с кадастровым номером 53:23:9120004:737 :

Обозначение части границ		Горизонтальное положение (S), м	Описание прохождения части границ	Сведения о согласовании местоположения границ (согласовано/спорное)
от т.	до т.			
1	2	3	4	5
431	432	7.15	-	-
432	433	5.35	-	-
433	434	7.17	-	-
434	431	5.19	-	-

3. Сведения о характеристиках уточняемого земельного участка с кадастровым номером 53:23:9120004:737 :

№ п/п	Наименование характеристики	Значение характеристики
1	2	3
1.	Адрес земельного участка	-
1.1.	Сведения о местоположении земельного участка (при отсутствии адреса) в структурированном в соответствии с федеральной информационной адресной системой виде	Российская Федерация, Новгородская область, город Великий Новгород, территория 4 комплекс гаражей в мкр. Кречевицы, участок 11
1.2.	Дополнительные сведения о местоположении земельного участка	-
2.	Площадь земельного участка ± величина погрешности определения (вычисления) площади ($P \pm \Delta P$), м ²	38 ± 2

3. Сведения о характеристиках уточняемого земельного участка с кадастровым номером 53:23:9120004:737 :		
№ п/п	Наименование характеристики	Значение характеристики
1	2	3
3.	Формула, примененная для расчета предельной допустимой погрешности определения площади земельного участка, с подставленными значениями и итоговые (вычисленные) значения (ΔP), м2	$\Delta P=3.5*Mt*\sqrt{P}=3.5*0,1*\sqrt{38}=2$
4.	Площадь земельного участка согласно сведениям Единого государственного реестра недвижимости (Ркад), м2	38
5.	Оценка расхождения Р и Ркад (Р - Ркад), м2	-
6.	Предельные минимальный и максимальный размеры земельного участка (Рмин и Рмакс), м2	- -
7.	Кадастровый номер или иной государственный учетный номер (инвентарный) объекта недвижимости, расположенного на земельном участке	-
8.	Вид (виды) разрешенного использования	-
8.1.	Дополнительные сведения об использовании земельного участка	-
9.	Сведения о земельных участках (землях общего пользования, территории общего пользования), посредством которых обеспечивается доступ	Земли общего пользования
10.	Иные сведения	-
4. Пояснения к сведениям об уточняемом земельном участке с кадастровым номером 53:23:9120004:737 :		
1.	-	

Сведения об уточняемых земельных участках, необходимые для исправления реестровых ошибок в сведениях о местоположении их границ

1. Сведения о характерных точках границ уточняемого земельного участка с кадастровым номером 53:23:9120004:763 :

Система координат 53.2

Зона №2

Обозначение характерных точек границ	Координаты, м				Метод определения координат	Формулы, примененные для расчета средней квадратической погрешности определения координат характерных точек границ (Mt), с подставленными в такие формулы значениями и итоговые (вычисленные) значения Mt, м	Описание закрепления точки
	содержатся в Едином государственном реестре недвижимости		определены в результате выполнения комплексных кадастровых работ				
	X	Y	X	Y			
1	2	3	4	5	6	7	8
						-	
491	588121.99	2187136.51	588121.99	2187136.51	Метод спутниковых геодезических измерений (определений)	$Mt = \sqrt{(m_0^2 + m_1^2)}=10$	Закрепление отсутствует
492	588125.04	2187129.40	588125.18	2187129.46	Метод спутниковых геодезических измерений (определений)	$Mt = \sqrt{(m_0^2 + m_1^2)}=10$	Закрепление отсутствует
493	588130.51	2187131.81	588130.51	2187131.81	Метод спутниковых геодезических измерений (определений)	$Mt = \sqrt{(m_0^2 + m_1^2)}=10$	Закрепление отсутствует
494	588127.49	2187138.83	588127.49	2187138.83	Метод спутниковых геодезических измерений (определений)	$Mt = \sqrt{(m_0^2 + m_1^2)}=10$	Закрепление отсутствует
491	588121.99	2187136.51	588121.99	2187136.51	Метод спутниковых геодезических измерений (определений)	$Mt = \sqrt{(m_0^2 + m_1^2)}=10$	Закрепление отсутствует

2. Сведения о частях границ уточняемого земельного участка с кадастровым номером 53:23:9120004:763 :

Обозначение части границ		Горизонтальное проложение (S), м	Описание прохождения части границ	Сведения о согласовании местоположения границ (согласовано/спорное)
от т.	до т.			
1	2	3	4	5
491	492	7.74	-	-
492	493	5.83	-	-
493	494	7.64	-	-
494	491	5.97	-	-

3. Сведения о характеристиках уточняемого земельного участка с кадастровым номером 53:23:9120004:763 :		
№ п/п	Наименование характеристики	Значение характеристики
1	2	3
1.	Адрес земельного участка	-
1.1.	Сведения о местоположении земельного участка (при отсутствии адреса) в структурированном в соответствии с федеральной информационной адресной системой виде	Российская Федерация, Новгородская область, город Великий Новгород, территория 4 комплекс гаражей в мкр. Кречевицы, участок 41
1.2.	Дополнительные сведения о местоположении земельного участка	-
2.	Площадь земельного участка \pm величина погрешности определения (вычисления) площади ($P \pm \Delta P$), м ²	45 ± 2
3.	Формула, примененная для расчета предельной допустимой погрешности определения площади земельного участка, с подставленными значениями и итоговые (вычисленные) значения (ΔP), м ²	$\Delta P = 3.5 * M_t * \sqrt{P} = 3.5 * 0,1 * \sqrt{45} = 2$
4.	Площадь земельного участка согласно сведениям Единого государственного реестра недвижимости ($P_{\text{кад}}$), м ²	45
5.	Оценка расхождения P и $P_{\text{кад}}$ ($P - P_{\text{кад}}$), м ²	-
6.	Предельные минимальный и максимальный размеры земельного участка ($P_{\text{мин}}$ и $P_{\text{макс}}$), м ²	- -
7.	Кадастровый номер или иной государственный учетный номер (инвентарный) объекта недвижимости, расположенного на земельном участке	53:23:9120004:754
8.	Вид (виды) разрешенного использования	-
8.1.	Дополнительные сведения об использовании земельного участка	-
9.	Сведения о земельных участках (землях общего пользования, территории общего пользования), посредством которых обеспечивается доступ	Земли общего пользования
10.	Иные сведения	-
4. Пояснения к сведениям об уточняемом земельном участке с кадастровым номером 53:23:9120004:763 :		
1.	-	

**Описание местоположения зданий, сооружений,
объектов незавершенного строительства на земельном участке**

1. Сведения о характерных точках контура объекта недвижимости с кадастровым номером : 53:23:0000000:1176 :

Система координат МСК-53, зона 2

Зона № 2

Обозначение характерных точек контура	Содержатся в Едином государственном реестре недвижимости			Определены в ходе выполнения комплексных кадастровых работ			Метод определения координат	Формулы, примененные для расчета средней квадратической погрешности определения координат характерных точек (Mt), м, с подставленными в такие формулы значениями и итоговые (вычисленные) значения Mt, м
	Координаты, м		Радиус, м	Координаты, м		Радиус, м		
	X	Y	R	X	Y	R		
1	2	3	4	5	6	7	8	9
								-
н1О	-	-	-	587996.79	2187176.03	-	-	-
н2О	-	-	-	587962.25	2187164.25	-	-	-
н3О	-	-	-	587970.21	2187141.09	-	-	-
н4О	-	-	-	588004.83	2187152.94	-	-	-
н1О	-	-	-	587996.79	2187176.03	-	-	-

2. Сведения о характеристиках объекта недвижимости с кадастровым номером : 53:23:0000000:1176 :

№ п/п	Наименование характеристики	Значение характеристики
1	2	3
1.	Вид объекта недвижимости	здание
2.	Ранее присвоенный государственный учетный номер (инвентарный) здания, сооружения, объекта незавершенного строительства	-
3.	Кадастровый номер земельного участка (земельных участков), в границах которого (которых) расположены здание, сооружение, объект незавершенного строительства	53:23:9120004:703
4.	Уникальный учетный номер кадастрового квартала, в границах которого расположены здание, сооружение, объект незавершенного строительства	53:23:9120004
5.	Адрес здания, сооружения, объекта незавершенного строительства	Российская Федерация, Новгородская область, город Великий Новгород, микрорайон Кречевицы, Новгородская область, г. Великий Новгород, мкр. Кречевицы
5.1.	Сведения о местоположении здания, сооружения, объекта незавершенного строительства (при отсутствии адреса) в структурированном в соответствии с федеральной информационной адресной системой виде	-
5.2.	Дополнительные сведения о местоположении	-
6.	Иные сведения	-

3. Пояснения к сведениям об объекте недвижимости с кадастровым номером 53:23:0000000:1176 :

1.	-
----	---

**Описание местоположения зданий, сооружений,
объектов незавершенного строительства на земельном участке**

1. Сведения о характерных точках контура объекта недвижимости с кадастровым номером : 53:23:0000000:1183 :

Система координат МСК-53, зона 2

Зона № 2

Обозначение характерных точек контура	Содержатся в Едином государственном реестре недвижимости			Определены в ходе выполнения комплексных кадастровых работ			Метод определения координат	Формулы, примененные для расчета средней квадратической погрешности определения координат характерных точек (Mt), м, с подставленными в такие формулы значениями и итоговые (вычисленные) значения Mt, м
	Координаты, м		Радиус, м	Координаты, м		Радиус, м		
	X	Y	R	X	Y	R		
1	2	3	4	5	6	7	8	9
								-
н50	-	-	-	587402.67	2187131.20	-	-	-
н60	-	-	-	587422.84	2187136.95	-	-	-
н70	-	-	-	587420.05	2187147.27	-	-	-
н80	-	-	-	587399.65	2187141.62	-	-	-
н50	-	-	-	587402.67	2187131.20	-	-	-

2. Сведения о характеристиках объекта недвижимости с кадастровым номером : 53:23:0000000:1183 :

№ п/п	Наименование характеристики	Значение характеристики
1	2	3
1.	Вид объекта недвижимости	здание
2.	Ранее присвоенный государственный учетный номер (инвентарный) здания, сооружения, объекта незавершенного строительства	-
3.	Кадастровый номер земельного участка (земельных участков), в границах которого (которых) расположены здание, сооружение, объект незавершенного строительства	53:23:9120004:24
4.	Уникальный учетный номер кадастрового квартала, в границах которого расположены здание, сооружение, объект незавершенного строительства	53:23:9120004
5.	Адрес здания, сооружения, объекта незавершенного строительства	Российская Федерация, Новгородская область, город Великий Новгород, микрорайон Кречевицы
5.1.	Сведения о местоположении здания, сооружения, объекта незавершенного строительства (при отсутствии адреса) в структурированном в соответствии с федеральной информационной адресной системой виде	-
5.2.	Дополнительные сведения о местоположении	-
6.	Иные сведения	-

3. Пояснения к сведениям об объекте недвижимости с кадастровым номером 53:23:0000000:1183 :

1.	-
----	---

**Описание местоположения зданий, сооружений,
объектов незавершенного строительства на земельном участке**

1. Сведения о характерных точках контура объекта недвижимости с кадастровым номером : 53:23:0000000:1184 :

Система координат МСК-53, зона 2

Зона № 2

Обозначение характерных точек контура	Содержатся в Едином государственном реестре недвижимости			Определены в ходе выполнения комплексных кадастровых работ			Метод определения координат	Формулы, примененные для расчета средней квадратической погрешности определения координат характерных точек (Mt), м, с подставленными в такие формулы значениями и итоговые (вычисленные) значения Mt, м
	Координаты, м		Радиус, м	Координаты, м		Радиус, м		
	X	Y	R	X	Y	R		
1	2	3	4	5	6	7	8	9
								-
н9О	-	-	-	587680.62	2187281.61	-	-	-
н10О	-	-	-	587677.80	2187292.18	-	-	-
н11О	-	-	-	587662.00	2187288.32	-	-	-
н12О	-	-	-	587665.05	2187277.73	-	-	-
н9О	-	-	-	587680.62	2187281.61	-	-	-

2. Сведения о характеристиках объекта недвижимости с кадастровым номером : 53:23:0000000:1184 :

№ п/п	Наименование характеристики	Значение характеристики
1	2	3
1.	Вид объекта недвижимости	здание
2.	Ранее присвоенный государственный учетный номер (инвентарный) здания, сооружения, объекта незавершенного строительства	-
3.	Кадастровый номер земельного участка (земельных участков), в границах которого (которых) расположены здание, сооружение, объект незавершенного строительства	53:23:9120004:222
4.	Уникальный учетный номер кадастрового квартала, в границах которого расположены здание, сооружение, объект незавершенного строительства	53:23:9120004
5.	Адрес здания, сооружения, объекта незавершенного строительства	Российская Федерация, 173022, Новгородская область, город Великий Новгород, микрорайон Кречевицы
5.1.	Сведения о местоположении здания, сооружения, объекта незавершенного строительства (при отсутствии адреса) в структурированном в соответствии с федеральной информационной адресной системой виде	-
5.2.	Дополнительные сведения о местоположении	-
6.	Иные сведения	-

3. Пояснения к сведениям об объекте недвижимости с кадастровым номером 53:23:0000000:1184 :

1.	-
----	---

**Описание местоположения зданий, сооружений,
объектов незавершенного строительства на земельном участке**

1. Сведения о характерных точках контура объекта недвижимости с кадастровым номером : 53:23:0000000:11600 :

Система координат МСК-53, зона 2

Зона № 2

Обозначение характерных точек контура	Содержатся в Едином государственном реестре недвижимости			Определены в ходе выполнения комплексных кадастровых работ			Метод определения координат	Формулы, примененные для расчета средней квадратической погрешности определения координат характерных точек (Mt), м, с подставленными в такие формулы значениями и итоговые (вычисленные) значения Mt, м
	Координаты, м		Радиус, м	Координаты, м		Радиус, м		
	X	Y	R	X	Y	R		
1	2	3	4	5	6	7	8	9
								-
н130	-	-	-	588266.87	2187379.15	-	-	-
н140	-	-	-	588262.17	2187386.42	-	-	-
н150	-	-	-	588256.92	2187382.88	-	-	-
н160	-	-	-	588261.34	2187375.68	-	-	-
н130	-	-	-	588266.87	2187379.15	-	-	-

2. Сведения о характеристиках объекта недвижимости с кадастровым номером : 53:23:0000000:11600 :

№ п/п	Наименование характеристики	Значение характеристики
1	2	3
1.	Вид объекта недвижимости	здание
2.	Ранее присвоенный государственный учетный номер (инвентарный) здания, сооружения, объекта незавершенного строительства	-
3.	Кадастровый номер земельного участка (земельных участков), в границах которого (которых) расположены здание, сооружение, объект незавершенного строительства	53:23:9120000:127
4.	Уникальный учетный номер кадастрового квартала, в границах которого расположены здание, сооружение, объект незавершенного строительства	53:23:9120004
5.	Адрес здания, сооружения, объекта незавершенного строительства	Российская Федерация, 173022, Новгородская область, город Великий Новгород, улица Армейская, Новгородская область, Великий Новгород, Кречевицы мкр, ул. Армейская, д.14
5.1.	Сведения о местоположении здания, сооружения, объекта незавершенного строительства (при отсутствии адреса) в структурированном в соответствии с федеральной информационной адресной системой виде	-
5.2.	Дополнительные сведения о местоположении	-
6.	Иные сведения	-

3. Пояснения к сведениям об объекте недвижимости с кадастровым номером 53:23:0000000:11600 :

1.	-
----	---

**Описание местоположения зданий, сооружений,
объектов незавершенного строительства на земельном участке**

1. Сведения о характерных точках контура объекта недвижимости с кадастровым номером : 53:23:0000000:16153 :

Система координат МСК-53, зона 2

Зона № 2

Обозначение характерных точек контура	Содержатся в Едином государственном реестре недвижимости			Определены в ходе выполнения комплексных кадастровых работ			Метод определения координат	Формулы, примененные для расчета средней квадратической погрешности определения координат характерных точек (Mt), м, с подставленными в такие формулы значениями и итоговые (вычисленные) значения Mt, м
	Координаты, м		Радиус, м	Координаты, м		Радиус, м		
	X	Y	R	X	Y	R		
1	2	3	4	5	6	7	8	9
								-
1185	-	-	-	588031.99	2187236.40	-	-	-
1186	-	-	-	588029.28	2187240.90	-	-	-
729	-	-	-	588023.84	2187237.49	-	-	-
728	-	-	-	588026.62	2187233.06	-	-	-
1185	-	-	-	588031.99	2187236.40	-	-	-

2. Сведения о характеристиках объекта недвижимости с кадастровым номером : 53:23:0000000:16153 :

№ п/п	Наименование характеристики	Значение характеристики
1	2	3
1.	Вид объекта недвижимости	здание
2.	Ранее присвоенный государственный учетный номер (инвентарный) здания, сооружения, объекта незавершенного строительства	-
3.	Кадастровый номер земельного участка (земельных участков), в границах которого (которых) расположены здание, сооружение, объект незавершенного строительства	53:23:9120004:667
4.	Уникальный учетный номер кадастрового квартала, в границах которого расположены здание, сооружение, объект незавершенного строительства	53:23:0000000
5.	Адрес здания, сооружения, объекта незавершенного строительства	Российская Федерация, 173022, Новгородская область, городской округ Великий Новгород, город Великий Новгород, территория 3 комплекс гаражей в мкр. Кречевицы, гараж 3
5.1.	Сведения о местоположении здания, сооружения, объекта незавершенного строительства (при отсутствии адреса) в структурированном в соответствии с федеральной информационной адресной системой виде	-
5.2.	Дополнительные сведения о местоположении	-
6.	Иные сведения	-

3. Пояснения к сведениям об объекте недвижимости с кадастровым номером 53:23:0000000:16153 :

1.	-
----	---

**Описание местоположения зданий, сооружений,
объектов незавершенного строительства на земельном участке**

1. Сведения о характерных точках контура объекта недвижимости с кадастровым номером : 53:23:9120000:502 :

Система координат МСК-53, зона 2

Зона № 2

Обозначение характерных точек контура	Содержатся в Едином государственном реестре недвижимости			Определены в ходе выполнения комплексных кадастровых работ			Метод определения координат	Формулы, примененные для расчета средней квадратической погрешности определения координат характерных точек (Mt), м, с подставленными в такие формулы значениями и итоговые (вычисленные) значения Mt, м
	Координаты, м		Радиус, м	Координаты, м		Радиус, м		
	X	Y	R	X	Y	R		
1	2	3	4	5	6	7	8	9
								-
н170	-	-	-	588187.20	2187328.23	-	-	-
н180	-	-	-	588182.08	2187337.87	-	-	-
н190	-	-	-	588174.30	2187333.65	-	-	-
н200	-	-	-	588179.56	2187323.90	-	-	-
н170	-	-	-	588187.20	2187328.23	-	-	-

2. Сведения о характеристиках объекта недвижимости с кадастровым номером : 53:23:9120000:502 :

№ п/п	Наименование характеристики	Значение характеристики
1	2	3
1.	Вид объекта недвижимости	здание
2.	Ранее присвоенный государственный учетный номер (инвентарный) здания, сооружения, объекта незавершенного строительства	-
3.	Кадастровый номер земельного участка (земельных участков), в границах которого (которых) расположены здание, сооружение, объект незавершенного строительства	53:23:9120000:140
4.	Уникальный учетный номер кадастрового квартала, в границах которого расположены здание, сооружение, объект незавершенного строительства	53:23:9120004
5.	Адрес здания, сооружения, объекта незавершенного строительства	Российская Федерация, 173022, Новгородская область, город Великий Новгород, улица Армейская
5.1.	Сведения о местоположении здания, сооружения, объекта незавершенного строительства (при отсутствии адреса) в структурированном в соответствии с федеральной информационной адресной системой виде	-
5.2.	Дополнительные сведения о местоположении	-
6.	Иные сведения	-

3. Пояснения к сведениям об объекте недвижимости с кадастровым номером 53:23:9120000:502 :

1.	-
----	---

Описание местоположения зданий, сооружений, объектов незавершенного строительства на земельном участке

1. Сведения о характерных точках контура объекта недвижимости с кадастровым номером : 53:23:9120000:507 :

Система координат МСК-53, зона 2

Зона № 2

Обозначение характерных точек контура	Содержатся в Едином государственном реестре недвижимости			Определены в ходе выполнения комплексных кадастровых работ			Метод определения координат	Формулы, примененные для расчета средней квадратической погрешности определения координат характерных точек (Mt), м, с подставленными в такие формулы значениями и итоговые (вычисленные) значения Mt, м
	Координаты, м		Радиус, м	Координаты, м		Радиус, м		
	X	Y	R	X	Y	R		
1	2	3	4	5	6	7	8	9
								-
н21О	-	-	-	588095.31	2187275.45	-	-	-
н22О	-	-	-	588101.51	2187279.33	-	-	-
н23О	-	-	-	588096.03	2187287.91	-	-	-
н24О	-	-	-	588090.01	2187284.17	-	-	-
н21О	-	-	-	588095.31	2187275.45	-	-	-

2. Сведения о характеристиках объекта недвижимости с кадастровым номером : 53:23:9120000:507 :

№ п/п	Наименование характеристики	Значение характеристики
1	2	3
1.	Вид объекта недвижимости	здание
2.	Ранее присвоенный государственный учетный номер (инвентарный) здания, сооружения, объекта незавершенного строительства	-
3.	Кадастровый номер земельного участка (земельных участков), в границах которого (которых) расположены здание, сооружение, объект незавершенного строительства	53:23:9120000:8
4.	Уникальный учетный номер кадастрового квартала, в границах которого расположены здание, сооружение, объект незавершенного строительства	53:23:9120004
5.	Адрес здания, сооружения, объекта незавершенного строительства	Российская Федерация, Новгородская область, город Великий Новгород
5.1.	Сведения о местоположении здания, сооружения, объекта незавершенного строительства (при отсутствии адреса) в структурированном в соответствии с федеральной информационной адресной системой виде	-
5.2.	Дополнительные сведения о местоположении	-
6.	Иные сведения	-

3. Пояснения к сведениям об объекте недвижимости с кадастровым номером 53:23:9120000:507 :

1.	-
----	---

Описание местоположения зданий, сооружений, объектов незавершенного строительства на земельном участке

1. Сведения о характерных точках контура объекта недвижимости с кадастровым номером : 53:23:9120000:578 :

Система координат МСК-53, зона 2

Зона № 2

Обозначение характерных точек контура	Содержатся в Едином государственном реестре недвижимости			Определены в ходе выполнения комплексных кадастровых работ			Метод опреде ления коор динат	Формулы, примененные для расчета средней квадратической погрешности определения координат характерных точек (Mt), м, с подставленными в такие формулы значениями и итоговые (вычисленные) значения Mt, м
	Координаты, м		Ради ус, м	Координаты, м		Ради ус, м		
	X	Y	R	X	Y	R		
1	2	3	4	5	6	7	8	9
								-
553	-	-	-	588071.50	2187279.37	-	-	-
554	-	-	-	588070.72	2187278.91	-	-	-
555	-	-	-	588064.82	2187275.43	-	-	-
556	-	-	-	588066.90	2187271.14	-	-	-
557	-	-	-	588069.34	2187266.41	-	-	-
552	-	-	-	588076.90	2187270.85	-	-	-
553	-	-	-	588071.50	2187279.37	-	-	-

2. Сведения о характеристиках объекта недвижимости с кадастровым номером : 53:23:9120000:578 :

№ п/п	Наименование характеристики	Значение характеристики
1	2	3
1.	Вид объекта недвижимости	здание
2.	Ранее присвоенный государственный учетный номер (инвентарный) здания, сооружения, объекта незавершенного строительства	-
3.	Кадастровый номер земельного участка (земельных участков), в границах которого (которых) расположены здание, сооружение, объект незавершенного строительства	53:23:9120000:196
4.	Уникальный учетный номер кадастрового квартала, в границах которого расположены здание, сооружение, объект незавершенного строительства	53:23:9120004
5.	Адрес здания, сооружения, объекта незавершенного строительства	Российская Федерация, Новгородская область, город Великий Новгород, микрорайон Кречевицы
5.1.	Сведения о местоположении здания, сооружения, объекта незавершенного строительства (при отсутствии адреса) в структурированном в соответствии с федеральной информационной адресной системой виде	-
5.2.	Дополнительные сведения о местоположении	-
6.	Иные сведения	-

3. Пояснения к сведениям об объекте недвижимости с кадастровым номером 53:23:9120000:578 :

1.	-
----	---

**Описание местоположения зданий, сооружений,
объектов незавершенного строительства на земельном участке**

1. Сведения о характерных точках контура объекта недвижимости с кадастровым номером : 53:23:9120000:585 :

Система координат МСК-53, зона 2

Зона № 2

Обозначение характерных точек контура	Содержатся в Едином государственном реестре недвижимости			Определены в ходе выполнения комплексных кадастровых работ			Метод определения координат	Формулы, примененные для расчета средней квадратической погрешности определения координат характерных точек (Mt), м, с подставленными в такие формулы значениями и итоговые (вычисленные) значения Mt, м
	Координаты, м		Радиус, м	Координаты, м		Радиус, м		
	X	Y	R	X	Y	R		
1	2	3	4	5	6	7	8	9
								-
н25О	-	-	-	588235.27	2187368.84	-	-	-
н26О	-	-	-	588227.75	2187364.66	-	-	-
н27О	-	-	-	588232.55	2187355.30	-	-	-
н28О	-	-	-	588240.32	2187359.48	-	-	-
н25О	-	-	-	588235.27	2187368.84	-	-	-

2. Сведения о характеристиках объекта недвижимости с кадастровым номером : 53:23:9120000:585 :

№ п/п	Наименование характеристики	Значение характеристики
1	2	3
1.	Вид объекта недвижимости	здание
2.	Ранее присвоенный государственный учетный номер (инвентарный) здания, сооружения, объекта незавершенного строительства	-
3.	Кадастровый номер земельного участка (земельных участков), в границах которого (которых) расположены здание, сооружение, объект незавершенного строительства	53:23:9120000:70
4.	Уникальный учетный номер кадастрового квартала, в границах которого расположены здание, сооружение, объект незавершенного строительства	53:23:9120004
5.	Адрес здания, сооружения, объекта незавершенного строительства	Российская Федерация, 173022, Новгородская область, город Великий Новгород, улица Армейская
5.1.	Сведения о местоположении здания, сооружения, объекта незавершенного строительства (при отсутствии адреса) в структурированном в соответствии с федеральной информационной адресной системой виде	-
5.2.	Дополнительные сведения о местоположении	-
6.	Иные сведения	-

3. Пояснения к сведениям об объекте недвижимости с кадастровым номером 53:23:9120000:585 :

1.	-
----	---

Описание местоположения зданий, сооружений, объектов незавершенного строительства на земельном участке

1. Сведения о характерных точках контура объекта недвижимости с кадастровым номером : 53:23:9120000:604 :

Система координат МСК-53, зона 2

Зона № 2

Обозначение характерных точек контура	Содержатся в Едином государственном реестре недвижимости			Определены в ходе выполнения комплексных кадастровых работ			Метод определения координат	Формулы, примененные для расчета средней квадратической погрешности определения координат характерных точек (Mt), м, с подставленными в такие формулы значениями и итоговые (вычисленные) значения Mt, м
	Координаты, м		Радиус, м	Координаты, м		Радиус, м		
	X	Y	R	X	Y	R		
1	2	3	4	5	6	7	8	9
								-
н29О	-	-	-	587427.06	2187124.02	-	-	-
н30О	-	-	-	587410.40	2187119.29	-	-	-
н31О	-	-	-	587420.75	2187081.99	-	-	-
н32О	-	-	-	587437.55	2187086.64	-	-	-
н29О	-	-	-	587427.06	2187124.02	-	-	-

2. Сведения о характеристиках объекта недвижимости с кадастровым номером : 53:23:9120000:604 :

№ п/п	Наименование характеристики	Значение характеристики
1	2	3
1.	Вид объекта недвижимости	здание
2.	Ранее присвоенный государственный учетный номер (инвентарный) здания, сооружения, объекта незавершенного строительства	-
3.	Кадастровый номер земельного участка (земельных участков), в границах которого (которых) расположены здание, сооружение, объект незавершенного строительства	53:23:9120004:5
4.	Уникальный учетный номер кадастрового квартала, в границах которого расположены здание, сооружение, объект незавершенного строительства	53:23:9120004
5.	Адрес здания, сооружения, объекта незавершенного строительства	Российская Федерация, Новгородская область, город Великий Новгород, территория Кречевицы
5.1.	Сведения о местоположении здания, сооружения, объекта незавершенного строительства (при отсутствии адреса) в структурированном в соответствии с федеральной информационной адресной системой виде	-
5.2.	Дополнительные сведения о местоположении	-
6.	Иные сведения	-

3. Пояснения к сведениям об объекте недвижимости с кадастровым номером 53:23:9120000:604 :

1.	-
----	---

**Описание местоположения зданий, сооружений,
объектов незавершенного строительства на земельном участке**

1. Сведения о характерных точках контура объекта недвижимости с кадастровым номером : 53:23:9120000:613 :

Система координат МСК-53, зона 2

Зона № 2

Обозначение характерных точек контура	Содержатся в Едином государственном реестре недвижимости			Определены в ходе выполнения комплексных кадастровых работ			Метод определения координат	Формулы, примененные для расчета средней квадратической погрешности определения координат характерных точек (Mt), м, с подставленными в такие формулы значениями и итоговые (вычисленные) значения Mt, м
	Координаты, м		Радиус, м	Координаты, м		Радиус, м		
	X	Y	R	X	Y	R		
1	2	3	4	5	6	7	8	9
								-
н330	-	-	-	587061.36	2186662.29	-	-	-
н340	-	-	-	587067.75	2186659.34	-	-	-
н350	-	-	-	587071.86	2186668.79	-	-	-
н360	-	-	-	587065.61	2186671.49	-	-	-
н330	-	-	-	587061.36	2186662.29	-	-	-

2. Сведения о характеристиках объекта недвижимости с кадастровым номером : 53:23:9120000:613 :

№ п/п	Наименование характеристики	Значение характеристики
1	2	3
1.	Вид объекта недвижимости	здание
2.	Ранее присвоенный государственный учетный номер (инвентарный) здания, сооружения, объекта незавершенного строительства	-
3.	Кадастровый номер земельного участка (земельных участков), в границах которого (которых) расположены здание, сооружение, объект незавершенного строительства	53:23:9120004:7
4.	Уникальный учетный номер кадастрового квартала, в границах которого расположены здание, сооружение, объект незавершенного строительства	53:23:9120004
5.	Адрес здания, сооружения, объекта незавершенного строительства	Российская Федерация, 173022, Новгородская область, город Великий Новгород, улица Михайловская
5.1.	Сведения о местоположении здания, сооружения, объекта незавершенного строительства (при отсутствии адреса) в структурированном в соответствии с федеральной информационной адресной системой виде	-
5.2.	Дополнительные сведения о местоположении	-
6.	Иные сведения	-

3. Пояснения к сведениям об объекте недвижимости с кадастровым номером 53:23:9120000:613 :

1.	-
----	---

Описание местоположения зданий, сооружений, объектов незавершенного строительства на земельном участке

1. Сведения о характерных точках контура объекта недвижимости с кадастровым номером : 53:23:9120000:1780 :

Система координат МСК-53, зона 2

Зона № 2

Обозначение характерных точек контура	Содержатся в Едином государственном реестре недвижимости			Определены в ходе выполнения комплексных кадастровых работ			Метод определения координат	Формулы, примененные для расчета средней квадратической погрешности определения координат характерных точек (Mt), м, с подставленными в такие формулы значениями и итоговые (вычисленные) значения Mt, м
	Координаты, м		Радиус, м	Координаты, м		Радиус, м		
	X	Y	R	X	Y	R		
1	2	3	4	5	6	7	8	9
								-
738	-	-	-	588028.70	2187228.20	-	-	-
739	-	-	-	588023.54	2187224.95	-	-	-
740	-	-	-	588027.57	2187218.09	-	-	-
736	-	-	-	588031.97	2187222.03	-	-	-
н370	-	-	-	588032.48	2187222.46	-	-	-
738	-	-	-	588028.70	2187228.20	-	-	-

2. Сведения о характеристиках объекта недвижимости с кадастровым номером : 53:23:9120000:1780 :

№ п/п	Наименование характеристики	Значение характеристики
1	2	3
1.	Вид объекта недвижимости	здание
2.	Ранее присвоенный государственный учетный номер (инвентарный) здания, сооружения, объекта незавершенного строительства	-
3.	Кадастровый номер земельного участка (земельных участков), в границах которого (которых) расположены здание, сооружение, объект незавершенного строительства	53:23:9120004:230
4.	Уникальный учетный номер кадастрового квартала, в границах которого расположены здание, сооружение, объект незавершенного строительства	53:23:9120004
5.	Адрес здания, сооружения, объекта незавершенного строительства	Российская Федерация, Новгородская область, город Великий Новгород
5.1.	Сведения о местоположении здания, сооружения, объекта незавершенного строительства (при отсутствии адреса) в структурированном в соответствии с федеральной информационной адресной системой виде	-
5.2.	Дополнительные сведения о местоположении	-
6.	Иные сведения	-

3. Пояснения к сведениям об объекте недвижимости с кадастровым номером 53:23:9120000:1780 :

1.	-
----	---

Описание местоположения зданий, сооружений, объектов незавершенного строительства на земельном участке

1. Сведения о характерных точках контура объекта недвижимости с кадастровым номером : 53:23:9120000:1785 :

Система координат МСК-53, зона 2

Зона № 2

Обозначение характерных точек контура	Содержатся в Едином государственном реестре недвижимости			Определены в ходе выполнения комплексных кадастровых работ			Метод определения координат	Формулы, примененные для расчета средней квадратической погрешности определения координат характерных точек (Mt), м, с подставленными в такие формулы значениями и итоговые (вычисленные) значения Mt, м
	Координаты, м		Радиус, м	Координаты, м		Радиус, м		
	X	Y	R	X	Y	R		
1	2	3	4	5	6	7	8	9
								-
н380	-	-	-	588011.99	2187228.31	-	-	-
726	-	-	-	588006.37	2187224.79	-	-	-
362	-	-	-	588009.69	2187218.98	-	-	-
727	-	-	-	588015.35	2187222.50	-	-	-
н380	-	-	-	588011.99	2187228.31	-	-	-

2. Сведения о характеристиках объекта недвижимости с кадастровым номером : 53:23:9120000:1785 :

№ п/п	Наименование характеристики	Значение характеристики
1	2	3
1.	Вид объекта недвижимости	здание
2.	Ранее присвоенный государственный учетный номер (инвентарный) здания, сооружения, объекта незавершенного строительства	-
3.	Кадастровый номер земельного участка (земельных участков), в границах которого (которых) расположены здание, сооружение, объект незавершенного строительства	53:23:9120004:223
4.	Уникальный учетный номер кадастрового квартала, в границах которого расположены здание, сооружение, объект незавершенного строительства	53:23:9120004
5.	Адрес здания, сооружения, объекта незавершенного строительства	Российская Федерация, Новгородская область, город Великий Новгород, микрорайон Кречевицы
5.1.	Сведения о местоположении здания, сооружения, объекта незавершенного строительства (при отсутствии адреса) в структурированном в соответствии с федеральной информационной адресной системой виде	-
5.2.	Дополнительные сведения о местоположении	-
6.	Иные сведения	-

3. Пояснения к сведениям об объекте недвижимости с кадастровым номером 53:23:9120000:1785 :

1.	-
----	---

Описание местоположения зданий, сооружений, объектов незавершенного строительства на земельном участке

1. Сведения о характерных точках контура объекта недвижимости с кадастровым номером : 53:23:9120000:1786 :

Система координат МСК-53, зона 2

Зона № 2

Обозначение характерных точек контура	Содержатся в Едином государственном реестре недвижимости			Определены в ходе выполнения комплексных кадастровых работ			Метод определения координат	Формулы, примененные для расчета средней квадратической погрешности определения координат характерных точек (Mt), м, с подставленными в такие формулы значениями и итоговые (вычисленные) значения Mt, м
	Координаты, м		Радиус, м	Координаты, м		Радиус, м		
	X	Y	R	X	Y	R		
1	2	3	4	5	6	7	8	9
								-
727	-	-	-	588015.35	2187222.50	-	-	-
362	-	-	-	588009.69	2187218.98	-	-	-
742	-	-	-	588013.11	2187213.57	-	-	-
741	-	-	-	588018.74	2187217.12	-	-	-
727	-	-	-	588015.35	2187222.50	-	-	-

2. Сведения о характеристиках объекта недвижимости с кадастровым номером : 53:23:9120000:1786 :

№ п/п	Наименование характеристики	Значение характеристики
1	2	3
1.	Вид объекта недвижимости	здание
2.	Ранее присвоенный государственный учетный номер (инвентарный) здания, сооружения, объекта незавершенного строительства	-
3.	Кадастровый номер земельного участка (земельных участков), в границах которого (которых) расположены здание, сооружение, объект незавершенного строительства	53:23:9120004:393
4.	Уникальный учетный номер кадастрового квартала, в границах которого расположены здание, сооружение, объект незавершенного строительства	53:23:9120004
5.	Адрес здания, сооружения, объекта незавершенного строительства	Российская Федерация, Новгородская область, город Великий Новгород, микрорайон Кречевицы, Новгородская область, г Великий Новгород, мкр Кречевицы, гараж 11
5.1.	Сведения о местоположении здания, сооружения, объекта незавершенного строительства (при отсутствии адреса) в структурированном в соответствии с федеральной информационной адресной системой виде	-
5.2.	Дополнительные сведения о местоположении	-
6.	Иные сведения	-

3. Пояснения к сведениям об объекте недвижимости с кадастровым номером 53:23:9120000:1786 :

1.	-
----	---

Описание местоположения зданий, сооружений, объектов незавершенного строительства на земельном участке

1. Сведения о характерных точках контура объекта недвижимости с кадастровым номером : 53:23:9120000:1790 :

Система координат МСК-53, зона 2

Зона № 2

Обозначение характерных точек контура	Содержатся в Едином государственном реестре недвижимости			Определены в ходе выполнения комплексных кадастровых работ			Метод опреде ления коор динат	Формулы, примененные для расчета средней квадратической погрешности определения координат характерных точек (Mt), м, с подставленными в такие формулы значениями и итоговые (вычисленные) значения Mt, м
	Координаты, м		Ради ус, м	Координаты, м		Ради ус, м		
	X	Y	R	X	Y	R		
1	2	3	4	5	6	7	8	9
								-
1202	-	-	-	588012.24	2187243.34	-	-	-
1203	-	-	-	588015.20	2187238.44	-	-	-
1204	-	-	-	588020.89	2187241.88	-	-	-
1236	-	-	-	588020.76	2187242.10	-	-	-
1201	-	-	-	588017.98	2187246.67	-	-	-
1202	-	-	-	588012.24	2187243.34	-	-	-

2. Сведения о характеристиках объекта недвижимости с кадастровым номером : 53:23:9120000:1790 :

№ п/п	Наименование характеристики	Значение характеристики
1	2	3
1.	Вид объекта недвижимости	здание
2.	Ранее присвоенный государственный учетный номер (инвентарный) здания, сооружения, объекта незавершенного строительства	-
3.	Кадастровый номер земельного участка (земельных участков), в границах которого (которых) расположены здание, сооружение, объект незавершенного строительства	53:23:9120004:676
4.	Уникальный учетный номер кадастрового квартала, в границах которого расположены здание, сооружение, объект незавершенного строительства	53:23:9120004
5.	Адрес здания, сооружения, объекта незавершенного строительства	Российская Федерация, Новгородская область, город Великий Новгород, территория 3 комплекс гаражей в мкр. Кречевицы
5.1.	Сведения о местоположении здания, сооружения, объекта незавершенного строительства (при отсутствии адреса) в структурированном в соответствии с федеральной информационной адресной системой виде	-
5.2.	Дополнительные сведения о местоположении	-
6.	Иные сведения	-

3. Пояснения к сведениям об объекте недвижимости с кадастровым номером 53:23:9120000:1790 :

1.	-
----	---

Описание местоположения зданий, сооружений, объектов незавершенного строительства на земельном участке

1. Сведения о характерных точках контура объекта недвижимости с кадастровым номером : 53:23:9120000:1791 :

Система координат МСК-53, зона 2

Зона № 2

Обозначение характерных точек контура	Содержатся в Едином государственном реестре недвижимости			Определены в ходе выполнения комплексных кадастровых работ			Метод определения координат	Формулы, примененные для расчета средней квадратической погрешности определения координат характерных точек (Mt), м, с подставленными в такие формулы значениями и итоговые (вычисленные) значения Mt, м
	Координаты, м		Радиус, м	Координаты, м		Радиус, м		
	X	Y	R	X	Y	R		
1	2	3	4	5	6	7	8	9
								-
729	-	-	-	588023.84	2187237.49	-	-	-
730	-	-	-	588018.14	2187233.91	-	-	-
731	-	-	-	588020.92	2187229.48	-	-	-
856	-	-	-	588026.50	2187232.98	-	-	-
728	-	-	-	588026.62	2187233.06	-	-	-
729	-	-	-	588023.84	2187237.49	-	-	-

2. Сведения о характеристиках объекта недвижимости с кадастровым номером : 53:23:9120000:1791 :

№ п/п	Наименование характеристики	Значение характеристики
1	2	3
1.	Вид объекта недвижимости	здание
2.	Ранее присвоенный государственный учетный номер (инвентарный) здания, сооружения, объекта незавершенного строительства	-
3.	Кадастровый номер земельного участка (земельных участков), в границах которого (которых) расположены здание, сооружение, объект незавершенного строительства	53:23:9120004:228
4.	Уникальный учетный номер кадастрового квартала, в границах которого расположены здание, сооружение, объект незавершенного строительства	53:23:9120004
5.	Адрес здания, сооружения, объекта незавершенного строительства	Российская Федерация, Новгородская область, город Великий Новгород
5.1.	Сведения о местоположении здания, сооружения, объекта незавершенного строительства (при отсутствии адреса) в структурированном в соответствии с федеральной информационной адресной системой виде	-
5.2.	Дополнительные сведения о местоположении	-
6.	Иные сведения	-

3. Пояснения к сведениям об объекте недвижимости с кадастровым номером 53:23:9120000:1791 :

1.	-
----	---

Описание местоположения зданий, сооружений, объектов незавершенного строительства на земельном участке

1. Сведения о характерных точках контура объекта недвижимости с кадастровым номером : 53:23:9120000:1794 :

Система координат МСК-53, зона 2

Зона № 2

Обозначение характерных точек контура	Содержатся в Едином государственном реестре недвижимости			Определены в ходе выполнения комплексных кадастровых работ			Метод определения координат	Формулы, примененные для расчета средней квадратической погрешности определения координат характерных точек (Mt), м, с подставленными в такие формулы значениями и итоговые (вычисленные) значения Mt, м
	Координаты, м		Радиус, м	Координаты, м		Радиус, м		
	X	Y	R	X	Y	R		
1	2	3	4	5	6	7	8	9
								-
1204	-	-	-	588020.89	2187241.88	-	-	-
1203	-	-	-	588015.20	2187238.44	-	-	-
730	-	-	-	588018.14	2187233.91	-	-	-
729	-	-	-	588023.84	2187237.49	-	-	-
1204	-	-	-	588020.89	2187241.88	-	-	-

2. Сведения о характеристиках объекта недвижимости с кадастровым номером : 53:23:9120000:1794 :

№ п/п	Наименование характеристики	Значение характеристики
1	2	3
1.	Вид объекта недвижимости	здание
2.	Ранее присвоенный государственный учетный номер (инвентарный) здания, сооружения, объекта незавершенного строительства	-
3.	Кадастровый номер земельного участка (земельных участков), в границах которого (которых) расположены здание, сооружение, объект незавершенного строительства	53:23:9120004:676
4.	Уникальный учетный номер кадастрового квартала, в границах которого расположены здание, сооружение, объект незавершенного строительства	53:23:9120004
5.	Адрес здания, сооружения, объекта незавершенного строительства	Российская Федерация, Новгородская область, город Великий Новгород, территория 3 комплекс гаражей в мкр. Кречевицы
5.1.	Сведения о местоположении здания, сооружения, объекта незавершенного строительства (при отсутствии адреса) в структурированном в соответствии с федеральной информационной адресной системой виде	-
5.2.	Дополнительные сведения о местоположении	-
6.	Иные сведения	-

3. Пояснения к сведениям об объекте недвижимости с кадастровым номером 53:23:9120000:1794 :

1.	-
----	---

**Описание местоположения зданий, сооружений,
объектов незавершенного строительства на земельном участке**

1. Сведения о характерных точках контура объекта недвижимости с кадастровым номером : 53:23:9120000:1864 :

Система координат МСК-53, зона 2

Зона № 2

Обозначение характерных точек контура	Содержатся в Едином государственном реестре недвижимости			Определены в ходе выполнения комплексных кадастровых работ			Метод определения координат	Формулы, примененные для расчета средней квадратической погрешности определения координат характерных точек (Mt), м, с подставленными в такие формулы значениями и итоговые (вычисленные) значения Mt, м
	Координаты, м		Радиус, м	Координаты, м		Радиус, м		
	X	Y	R	X	Y	R		
1	2	3	4	5	6	7	8	9
								-
1198	-	-	-	588004.07	2187215.84	-	-	-
362	-	-	-	588009.69	2187218.98	-	-	-
1199	-	-	-	588006.53	2187224.51	-	-	-
1200	-	-	-	588000.93	2187221.28	-	-	-
1198	-	-	-	588004.07	2187215.84	-	-	-

2. Сведения о характеристиках объекта недвижимости с кадастровым номером : 53:23:9120000:1864 :

№ п/п	Наименование характеристики	Значение характеристики
1	2	3
1.	Вид объекта недвижимости	здание
2.	Ранее присвоенный государственный учетный номер (инвентарный) здания, сооружения, объекта незавершенного строительства	-
3.	Кадастровый номер земельного участка (земельных участков), в границах которого (которых) расположены здание, сооружение, объект незавершенного строительства	53:23:9120004:672
4.	Уникальный учетный номер кадастрового квартала, в границах которого расположены здание, сооружение, объект незавершенного строительства	53:23:9120004
5.	Адрес здания, сооружения, объекта незавершенного строительства	Российская Федерация, Новгородская область, город Великий Новгород, территория 3 комплекс гаражей в мкр. Кречевицы, участок 16
5.1.	Сведения о местоположении здания, сооружения, объекта незавершенного строительства (при отсутствии адреса) в структурированном в соответствии с федеральной информационной адресной системой виде	-
5.2.	Дополнительные сведения о местоположении	-
6.	Иные сведения	-

3. Пояснения к сведениям об объекте недвижимости с кадастровым номером 53:23:9120000:1864 :

1.	-
----	---

Описание местоположения зданий, сооружений, объектов незавершенного строительства на земельном участке

1. Сведения о характерных точках контура объекта недвижимости с кадастровым номером : 53:23:9120000:1957 :

Система координат МСК-53, зона 2

Зона № 2

Обозначение характерных точек контура	Содержатся в Едином государственном реестре недвижимости			Определены в ходе выполнения комплексных кадастровых работ			Метод определения координат	Формулы, примененные для расчета средней квадратической погрешности определения координат характерных точек (Mt), м, с подставленными в такие формулы значениями и итоговые (вычисленные) значения Mt, м
	Координаты, м		Радиус, м	Координаты, м		Радиус, м		
	X	Y	R	X	Y	R		
1	2	3	4	5	6	7	8	9
								-
н39О	-	-	-	588165.89	2187109.14	-	-	-
н40О	-	-	-	588163.07	2187114.55	-	-	-
н41О	-	-	-	588158.00	2187111.86	-	-	-
н42О	-	-	-	588160.79	2187106.41	-	-	-
н39О	-	-	-	588165.89	2187109.14	-	-	-

2. Сведения о характеристиках объекта недвижимости с кадастровым номером : 53:23:9120000:1957 :

№ п/п	Наименование характеристики	Значение характеристики
1	2	3
1.	Вид объекта недвижимости	здание
2.	Ранее присвоенный государственный учетный номер (инвентарный) здания, сооружения, объекта незавершенного строительства	-
3.	Кадастровый номер земельного участка (земельных участков), в границах которого (которых) расположены здание, сооружение, объект незавершенного строительства	53:23:9120000:2026
4.	Уникальный учетный номер кадастрового квартала, в границах которого расположены здание, сооружение, объект незавершенного строительства	53:23:9120004
5.	Адрес здания, сооружения, объекта незавершенного строительства	Российская Федерация, Новгородская область, город Великий Новгород
5.1.	Сведения о местоположении здания, сооружения, объекта незавершенного строительства (при отсутствии адреса) в структурированном в соответствии с федеральной информационной адресной системой виде	-
5.2.	Дополнительные сведения о местоположении	-
6.	Иные сведения	-

3. Пояснения к сведениям об объекте недвижимости с кадастровым номером 53:23:9120000:1957 :

1. -

Описание местоположения зданий, сооружений, объектов незавершенного строительства на земельном участке

1. Сведения о характерных точках контура объекта недвижимости с кадастровым номером : 53:23:9120000:2320 :

Система координат МСК-53, зона 2

Зона № 2

Обозначение характерных точек контура	Содержатся в Едином государственном реестре недвижимости			Определены в ходе выполнения комплексных кадастровых работ			Метод определения координат	Формулы, примененные для расчета средней квадратической погрешности определения координат характерных точек (Mt), м, с подставленными в такие формулы значениями и итоговые (вычисленные) значения Mt, м
	Координаты, м		Радиус, м	Координаты, м		Радиус, м		
	X	Y	R	X	Y	R		
1	2	3	4	5	6	7	8	9
								-
738	-	-	-	588028.70	2187228.20	-	-	-
855	-	-	-	588029.22	2187228.53	-	-	-
856	-	-	-	588026.50	2187232.98	-	-	-
731	-	-	-	588020.92	2187229.48	-	-	-
739	-	-	-	588023.54	2187224.95	-	-	-
738	-	-	-	588028.70	2187228.20	-	-	-

2. Сведения о характеристиках объекта недвижимости с кадастровым номером : 53:23:9120000:2320 :

№ п/п	Наименование характеристики	Значение характеристики
1	2	3
1.	Вид объекта недвижимости	здание
2.	Ранее присвоенный государственный учетный номер (инвентарный) здания, сооружения, объекта незавершенного строительства	-
3.	Кадастровый номер земельного участка (земельных участков), в границах которого (которых) расположены здание, сооружение, объект незавершенного строительства	-
4.	Уникальный учетный номер кадастрового квартала, в границах которого расположены здание, сооружение, объект незавершенного строительства	53:23:9120004
5.	Адрес здания, сооружения, объекта незавершенного строительства	Российская Федерация, Новгородская область, город Великий Новгород, микрорайон Кречевицы, гараж 7, г Великий Новгород, мкр Кречевицы, гараж 7
5.1.	Сведения о местоположении здания, сооружения, объекта незавершенного строительства (при отсутствии адреса) в структурированном в соответствии с федеральной информационной адресной системой виде	-
5.2.	Дополнительные сведения о местоположении	-
6.	Иные сведения	-

3. Пояснения к сведениям об объекте недвижимости с кадастровым номером 53:23:9120000:2320 :

1.	-
----	---

**Описание местоположения зданий, сооружений,
объектов незавершенного строительства на земельном участке**

1. Сведения о характерных точках контура объекта недвижимости с кадастровым номером : 53:23:9120000:2714 :

Система координат МСК-53, зона 2

Зона № 2

Обозначение характерных точек контура	Содержатся в Едином государственном реестре недвижимости			Определены в ходе выполнения комплексных кадастровых работ			Метод определения координат	Формулы, примененные для расчета средней квадратической погрешности определения координат характерных точек (Mt), м, с подставленными в такие формулы значениями и итоговые (вычисленные) значения Mt, м
	Координаты, м		Радиус, м	Координаты, м		Радиус, м		
	X	Y	R	X	Y	R		
1	2	3	4	5	6	7	8	9
								-
н43О	-	-	-	588126.23	2187305.22	-	-	-
н44О	-	-	-	588114.64	2187298.71	-	-	-
н45О	-	-	-	588120.87	2187288.26	-	-	-
н46О	-	-	-	588125.13	2187290.72	-	-	-
н47О	-	-	-	588131.68	2187279.72	-	-	-
н48О	-	-	-	588138.46	2187284.03	-	-	-
н49О	-	-	-	588131.73	2187295.40	-	-	-
н50О	-	-	-	588135.05	2187297.30	-	-	-
н51О	-	-	-	588131.29	2187303.84	-	-	-
н52О	-	-	-	588128.00	2187302.05	-	-	-
н43О	-	-	-	588126.23	2187305.22	-	-	-

2. Сведения о характеристиках объекта недвижимости с кадастровым номером : 53:23:9120000:2714 :

№ п/п	Наименование характеристики	Значение характеристики
1	2	3
1.	Вид объекта недвижимости	здание
2.	Ранее присвоенный государственный учетный номер (инвентарный) здания, сооружения, объекта незавершенного строительства	-
3.	Кадастровый номер земельного участка (земельных участков), в границах которого (которых) расположены здание, сооружение, объект незавершенного строительства	-
4.	Уникальный учетный номер кадастрового квартала, в границах которого расположены здание, сооружение, объект незавершенного строительства	53:23:9120004
5.	Адрес здания, сооружения, объекта незавершенного строительства	Российская Федерация, 173022, Новгородская область, город Великий Новгород, улица Армейская, Новгородская область, г Великий Новгород, ул Армейская, д 4

2. Сведения о характеристиках объекта недвижимости с кадастровым номером : 53:23:9120000:2714 :

№ п/п	Наименование характеристики	Значение характеристики
1	2	3
5.1.	Сведения о местоположении здания, сооружения, объекта незавершенного строительства (при отсутствии адреса) в структурированном в соответствии с федеральной информационной адресной системой виде	-
5.2.	Дополнительные сведения о местоположении	-
6.	Иные сведения	-

3. Пояснения к сведениям об объекте недвижимости с кадастровым номером 53:23:9120000:2714 :

1.	-
----	---

Описание местоположения зданий, сооружений, объектов незавершенного строительства на земельном участке

1. Сведения о характерных точках контура объекта недвижимости с кадастровым номером : 53:23:9120000:2776 :

Система координат МСК-53, зона 2

Зона № 2

Обозначение характерных точек контура	Содержатся в Едином государственном реестре недвижимости			Определены в ходе выполнения комплексных кадастровых работ			Метод определения координат	Формулы, примененные для расчета средней квадратической погрешности определения координат характерных точек (Mt), м, с подставленными в такие формулы значениями и итоговые (вычисленные) значения Mt, м
	Координаты, м		Радиус, м	Координаты, м		Радиус, м		
	X	Y	R	X	Y	R		
1	2	3	4	5	6	7	8	9
								-
487	-	-	-	587884.00	2187018.67	-	-	-
1342	-	-	-	587878.93	2187017.39	-	-	-
1341	-	-	-	587880.45	2187011.35	-	-	-
490	-	-	-	587884.24	2187012.30	-	-	-
483	-	-	-	587885.51	2187012.61	-	-	-
487	-	-	-	587884.00	2187018.67	-	-	-

2. Сведения о характеристиках объекта недвижимости с кадастровым номером : 53:23:9120000:2776 :

№ п/п	Наименование характеристики	Значение характеристики
1	2	3
1.	Вид объекта недвижимости	здание
2.	Ранее присвоенный государственный учетный номер (инвентарный) здания, сооружения, объекта незавершенного строительства	-
3.	Кадастровый номер земельного участка (земельных участков), в границах которого (которых) расположены здание, сооружение, объект незавершенного строительства	53:23:9120004:752
4.	Уникальный учетный номер кадастрового квартала, в границах которого расположены здание, сооружение, объект незавершенного строительства	53:23:9120004
5.	Адрес здания, сооружения, объекта незавершенного строительства	Российская Федерация, Новгородская область, город Великий Новгород, микрорайон Кречевицы, гараж 26, город Великий Новгород, микрорайон Кречевицы, гараж 26
5.1.	Сведения о местоположении здания, сооружения, объекта незавершенного строительства (при отсутствии адреса) в структурированном в соответствии с федеральной информационной адресной системой виде	-
5.2.	Дополнительные сведения о местоположении	-
6.	Иные сведения	-

3. Пояснения к сведениям об объекте недвижимости с кадастровым номером 53:23:9120000:2776 :

1.	-
----	---

Описание местоположения зданий, сооружений, объектов незавершенного строительства на земельном участке

1. Сведения о характерных точках контура объекта недвижимости с кадастровым номером : 53:23:9120004:34 :

Система координат МСК-53, зона 2

Зона № 2

Обозначение характерных точек контура	Содержатся в Едином государственном реестре недвижимости			Определены в ходе выполнения комплексных кадастровых работ			Метод опреде ления коор динат	Формулы, примененные для расчета средней квадратической погрешности определения координат характерных точек (M _t), м, с подставленными в такие формулы значениями и итоговые (вычисленные) значения M _t , м
	Координаты, м		Ради ус, м	Координаты, м		Ради ус, м		
	X	Y	R	X	Y	R		
1	2	3	4	5	6	7	8	9
								-
н53О	-	-	-	587301.07	2186977.79	-	-	-
н54О	-	-	-	587310.70	2186980.56	-	-	-
н55О	-	-	-	587309.84	2186983.52	-	-	-
н56О	-	-	-	587379.16	2187003.55	-	-	-
н57О	-	-	-	587380.00	2187000.62	-	-	-
н58О	-	-	-	587385.62	2187002.24	-	-	-
н59О	-	-	-	587389.64	2187003.40	-	-	-
н60О	-	-	-	587385.47	2187017.82	-	-	-
н61О	-	-	-	587376.30	2187015.17	-	-	-
н62О	-	-	-	587375.82	2187016.79	-	-	-
н63О	-	-	-	587368.36	2187014.64	-	-	-
н64О	-	-	-	587368.83	2187013.00	-	-	-
н65О	-	-	-	587359.02	2187010.17	-	-	-
н66О	-	-	-	587358.55	2187011.78	-	-	-
н67О	-	-	-	587344.20	2187007.64	-	-	-
н68О	-	-	-	587344.67	2187006.02	-	-	-
н69О	-	-	-	587334.23	2187003.00	-	-	-
н70О	-	-	-	587333.77	2187004.60	-	-	-
н71О	-	-	-	587319.40	2187000.46	-	-	-
н72О	-	-	-	587319.87	2186998.85	-	-	-
н73О	-	-	-	587313.48	2186997.00	-	-	-
н74О	-	-	-	587313.01	2186998.60	-	-	-
н75О	-	-	-	587305.62	2186996.47	-	-	-
н76О	-	-	-	587306.09	2186994.86	-	-	-
н77О	-	-	-	587296.91	2186992.20	-	-	-
н53О	-	-	-	587301.07	2186977.79	-	-	-

2. Сведения о характеристиках объекта недвижимости с кадастровым номером : 53:23:9120004:34 :

№ п/п	Наименование характеристики	Значение характеристики
1	2	3
1.	Вид объекта недвижимости	здание
2.	Ранее присвоенный государственный учетный номер (инвентарный) здания, сооружения, объекта незавершенного строительства	-
3.	Кадастровый номер земельного участка (земельных участков), в границах которого (которых) расположены здание, сооружение, объект незавершенного строительства	53:23:9120004:22
4.	Уникальный учетный номер кадастрового квартала, в границах которого расположены здание, сооружение, объект незавершенного строительства	53:23:9120004
5.	Адрес здания, сооружения, объекта незавершенного строительства	Российская Федерация, Новгородская область, город Великий Новгород, микрорайон Кречевицы, корпус 2
5.1.	Сведения о местоположении здания, сооружения, объекта незавершенного строительства (при отсутствии адреса) в структурированном в соответствии с федеральной информационной адресной системой виде	-
5.2.	Дополнительные сведения о местоположении	-
6.	Иные сведения	-

3. Пояснения к сведениям об объекте недвижимости с кадастровым номером 53:23:9120004:34 :

1.	-
----	---

**Описание местоположения зданий, сооружений,
объектов незавершенного строительства на земельном участке**

1. Сведения о характерных точках контура объекта недвижимости с кадастровым номером : 53:23:9120004:36 :

Система координат МСК-53, зона 2

Зона № 2

Обозначение характерных точек контура	Содержатся в Едином государственном реестре недвижимости			Определены в ходе выполнения комплексных кадастровых работ			Метод определения координат	Формулы, примененные для расчета средней квадратической погрешности определения координат характерных точек (Mt), м, с подставленными в такие формулы значениями и итоговые (вычисленные) значения Mt, м
	Координаты, м		Радиус, м	Координаты, м		Радиус, м		
	X	Y	R	X	Y	R		
1	2	3	4	5	6	7	8	9
								-
н780	-	-	-	587819.34	2187073.58	-	-	-
н790	-	-	-	587812.39	2187071.60	-	-	-
н800	-	-	-	587800.77	2187110.09	-	-	-
н810	-	-	-	587807.45	2187112.09	-	-	-
н820	-	-	-	587803.49	2187124.26	-	-	-
н830	-	-	-	587785.12	2187118.62	-	-	-
н840	-	-	-	587804.59	2187055.43	-	-	-
н850	-	-	-	587823.09	2187061.13	-	-	-
н780	-	-	-	587819.34	2187073.58	-	-	-

2. Сведения о характеристиках объекта недвижимости с кадастровым номером : 53:23:9120004:36 :

№ п/п	Наименование характеристики	Значение характеристики
1	2	3
1.	Вид объекта недвижимости	здание
2.	Ранее присвоенный государственный учетный номер (инвентарный) здания, сооружения, объекта незавершенного строительства	-
3.	Кадастровый номер земельного участка (земельных участков), в границах которого (которых) расположены здание, сооружение, объект незавершенного строительства	53:23:9120004:9
4.	Уникальный учетный номер кадастрового квартала, в границах которого расположены здание, сооружение, объект незавершенного строительства	53:23:9120004
5.	Адрес здания, сооружения, объекта незавершенного строительства	Российская Федерация, Новгородская область, город Великий Новгород, микрорайон Кречевицы
5.1.	Сведения о местоположении здания, сооружения, объекта незавершенного строительства (при отсутствии адреса) в структурированном в соответствии с федеральной информационной адресной системой виде	-
5.2.	Дополнительные сведения о местоположении	-
6.	Иные сведения	-

3. Пояснения к сведениям об объекте недвижимости с кадастровым номером 53:23:9120004:36 :

1.

-

**Описание местоположения зданий, сооружений,
объектов незавершенного строительства на земельном участке**

1. Сведения о характерных точках контура объекта недвижимости с кадастровым номером : 53:23:9120004:119 :

Система координат МСК-53, зона 2

Зона № 2

Обозначение характерных точек контура	Содержатся в Едином государственном реестре недвижимости			Определены в ходе выполнения комплексных кадастровых работ			Метод определения координат	Формулы, примененные для расчета средней квадратической погрешности определения координат характерных точек (Mt), м, с подставленными в такие формулы значениями и итоговые (вычисленные) значения Mt, м
	Координаты, м		Радиус, м	Координаты, м		Радиус, м		
	X	Y	R	X	Y	R		
1	2	3	4	5	6	7	8	9
								-
н86О	-	-	-	588169.97	2187300.00	-	-	-
н87О	-	-	-	588162.96	2187296.05	-	-	-
н88О	-	-	-	588168.39	2187286.41	-	-	-
н89О	-	-	-	588172.44	2187288.69	-	-	-
н90О	-	-	-	588173.35	2187287.07	-	-	-
н91О	-	-	-	588175.58	2187288.33	-	-	-
н92О	-	-	-	588174.58	2187290.11	-	-	-
н93О	-	-	-	588175.31	2187290.50	-	-	-
н86О	-	-	-	588169.97	2187300.00	-	-	-

2. Сведения о характеристиках объекта недвижимости с кадастровым номером : 53:23:9120004:119 :

№ п/п	Наименование характеристики	Значение характеристики
1	2	3
1.	Вид объекта недвижимости	здание
2.	Ранее присвоенный государственный учетный номер (инвентарный) здания, сооружения, объекта незавершенного строительства	-
3.	Кадастровый номер земельного участка (земельных участков), в границах которого (которых) расположены здание, сооружение, объект незавершенного строительства	53:23:9120004:692
4.	Уникальный учетный номер кадастрового квартала, в границах которого расположены здание, сооружение, объект незавершенного строительства	53:23:9120004
5.	Адрес здания, сооружения, объекта незавершенного строительства	Российская Федерация, Новгородская область, город Великий Новгород, улица Армейская
5.1.	Сведения о местоположении здания, сооружения, объекта незавершенного строительства (при отсутствии адреса) в структурированном в соответствии с федеральной информационной адресной системой виде	-
5.2.	Дополнительные сведения о местоположении	-
6.	Иные сведения	-

3. Пояснения к сведениям об объекте недвижимости с кадастровым номером 53:23:9120004:119 :

1.

-

**Описание местоположения зданий, сооружений,
объектов незавершенного строительства на земельном участке**

1. Сведения о характерных точках контура объекта недвижимости с кадастровым номером : 53:23:9120004:122 :

Система координат МСК-53, зона 2

Зона № 2

Обозначение характерных точек контура	Содержатся в Едином государственном реестре недвижимости			Определены в ходе выполнения комплексных кадастровых работ			Метод опреде ления коор динат	Формулы, примененные для расчета средней квадратической погрешности определения координат характерных точек (M _t), м, с подставленными в такие формулы значениями и итоговые (вычисленные) значения M _t , м
	Координаты, м		Ради ус, м	Координаты, м		Ради ус, м		
	X	Y	R	X	Y	R		
1	2	3	4	5	6	7	8	9
								-
н94О	-	-	-	587192.06	2186932.02	-	-	-
н95О	-	-	-	587195.12	2186932.93	-	-	-
н96О	-	-	-	587195.45	2186931.77	-	-	-
н97О	-	-	-	587200.01	2186933.12	-	-	-
н98О	-	-	-	587199.73	2186934.10	-	-	-
н99О	-	-	-	587211.33	2186937.54	-	-	-
н100О	-	-	-	587206.28	2186954.54	-	-	-
н101О	-	-	-	587212.67	2186956.44	-	-	-
н102О	-	-	-	587212.41	2186957.31	-	-	-
н103О	-	-	-	587215.81	2186958.30	-	-	-
н104О	-	-	-	587215.57	2186959.12	-	-	-
н105О	-	-	-	587218.39	2186959.96	-	-	-
н106О	-	-	-	587218.89	2186958.28	-	-	-
н107О	-	-	-	587230.10	2186961.52	-	-	-
н108О	-	-	-	587230.38	2186960.53	-	-	-
н109О	-	-	-	587240.52	2186963.48	-	-	-
н110О	-	-	-	587240.19	2186964.62	-	-	-
н111О	-	-	-	587248.30	2186966.98	-	-	-
н112О	-	-	-	587247.82	2186968.63	-	-	-
н113О	-	-	-	587252.98	2186970.13	-	-	-
н114О	-	-	-	587253.46	2186968.48	-	-	-
н115О	-	-	-	587265.17	2186971.95	-	-	-
н116О	-	-	-	587265.50	2186970.80	-	-	-
н117О	-	-	-	587275.07	2186973.64	-	-	-
н118О	-	-	-	587274.74	2186974.79	-	-	-
н119О	-	-	-	587282.81	2186977.15	-	-	-
н120О	-	-	-	587282.30	2186978.86	-	-	-
н121О	-	-	-	587285.16	2186979.69	-	-	-
н122О	-	-	-	587282.52	2186988.79	-	-	-
н123О	-	-	-	587278.52	2186987.63	-	-	-

1. Сведения о характерных точках контура объекта недвижимости с кадастровым номером : 53:23:9120004:122 :

Система координат МСК-53, зона 2

Зона № 2

Обозначение характерных точек контура	Содержатся в Едином государственном реестре недвижимости			Определены в ходе выполнения комплексных кадастровых работ			Метод определения координат	Формулы, примененные для расчета средней квадратической погрешности определения координат характерных точек (Mt), м, с подставленными в такие формулы значениями и итоговые (вычисленные) значения Mt, м
	Координаты, м		Радиус, м	Координаты, м		Радиус, м		
	X	Y	R	X	Y	R		
1	2	3	4	5	6	7	8	9
n124O	-	-	-	587278.03	2186989.32	-	-	-
n125O	-	-	-	587271.70	2186987.48	-	-	-
n126O	-	-	-	587272.18	2186985.79	-	-	-
n127O	-	-	-	587261.62	2186982.72	-	-	-
n128O	-	-	-	587261.17	2186984.32	-	-	-
n129O	-	-	-	587250.83	2186981.33	-	-	-
n130O	-	-	-	587251.29	2186979.75	-	-	-
n131O	-	-	-	587243.80	2186977.56	-	-	-
n132O	-	-	-	587243.37	2186979.10	-	-	-
n133O	-	-	-	587237.36	2186977.35	-	-	-
n134O	-	-	-	587237.79	2186975.86	-	-	-
n135O	-	-	-	587227.07	2186972.71	-	-	-
n136O	-	-	-	587226.64	2186974.19	-	-	-
n137O	-	-	-	587216.30	2186971.15	-	-	-
n138O	-	-	-	587216.71	2186969.76	-	-	-
n139O	-	-	-	587209.87	2186967.74	-	-	-
n140O	-	-	-	587209.46	2186969.11	-	-	-
n141O	-	-	-	587204.88	2186967.76	-	-	-
n142O	-	-	-	587205.28	2186966.47	-	-	-
n143O	-	-	-	587193.91	2186963.10	-	-	-
n144O	-	-	-	587198.79	2186946.30	-	-	-
n145O	-	-	-	587192.38	2186944.42	-	-	-
n146O	-	-	-	587192.71	2186943.30	-	-	-
n147O	-	-	-	587189.01	2186942.19	-	-	-
n94O	-	-	-	587192.06	2186932.02	-	-	-

2. Сведения о характеристиках объекта недвижимости с кадастровым номером : 53:23:9120004:122 :

№ п/п	Наименование характеристики	Значение характеристики
1	2	3
1.	Вид объекта недвижимости	здание
2.	Ранее присвоенный государственный учетный номер (инвентарный) здания, сооружения, объекта незавершенного строительства	-

2. Сведения о характеристиках объекта недвижимости с кадастровым номером : 53:23:9120004:122 :

№ п/п	Наименование характеристики	Значение характеристики
1	2	3
3.	Кадастровый номер земельного участка (земельных участков), в границах которого (которых) расположены здание, сооружение, объект незавершенного строительства	53:23:9120004:23
4.	Уникальный учетный номер кадастрового квартала, в границах которого расположены здание, сооружение, объект незавершенного строительства	53:23:9120004
5.	Адрес здания, сооружения, объекта незавершенного строительства	Российская Федерация, Новгородская область, город Великий Новгород, микрорайон Кречевицы, корпус 1
5.1.	Сведения о местоположении здания, сооружения, объекта незавершенного строительства (при отсутствии адреса) в структурированном в соответствии с федеральной информационной адресной системой виде	-
5.2.	Дополнительные сведения о местоположении	-
6.	Иные сведения	-

3. Пояснения к сведениям об объекте недвижимости с кадастровым номером 53:23:9120004:122 :

1.	-
----	---

Описание местоположения зданий, сооружений, объектов незавершенного строительства на земельном участке

1. Сведения о характерных точках контура объекта недвижимости с кадастровым номером : 53:23:9120004:679 :

Система координат 53.2

Зона № 2

Обозначение характерных точек контура	Содержатся в Едином государственном реестре недвижимости			Определены в ходе выполнения комплексных кадастровых работ			Метод определения координат	Формулы, примененные для расчета средней квадратической погрешности определения координат характерных точек (Mt), м, с подставленными в такие формулы значениями и итоговые (вычисленные) значения Mt, м
	Координаты, м		Радиус, м	Координаты, м		Радиус, м		
	X	Y	R	X	Y	R		
1	2	3	4	5	6	7	8	9
								-
390	587835.10	2186975.41	-	587835.09	2186974.15	-	-	0.1
391	587838.36	2186981.38	-	587838.01	2186980.37	-	-	0.1
392	587832.87	2186984.37	-	587832.37	2186983.03	-	-	0.1
393	587829.61	2186978.40	-	587829.46	2186976.89	-	-	0.1
390	587835.10	2186975.41	-	587835.09	2186974.15	-	-	0.1

2. Сведения о характеристиках объекта недвижимости с кадастровым номером : 53:23:9120004:679 :

№ п/п	Наименование характеристики	Значение характеристики
1	2	3
1.	Вид объекта недвижимости	здание
2.	Ранее присвоенный государственный учетный номер (инвентарный) здания, сооружения, объекта незавершенного строительства	-
3.	Кадастровый номер земельного участка (земельных участков), в границах которого (которых) расположены здание, сооружение, объект незавершенного строительства	53:23:9120004:681
4.	Уникальный учетный номер кадастрового квартала, в границах которого расположены здание, сооружение, объект незавершенного строительства	53:23:9120004
5.	Адрес здания, сооружения, объекта незавершенного строительства	Российская Федерация, 173022, Новгородская область, город Великий Новгород, микрорайон Кречевицы
5.1.	Сведения о местоположении здания, сооружения, объекта незавершенного строительства (при отсутствии адреса) в структурированном в соответствии с федеральной информационной адресной системой виде	-
5.2.	Дополнительные сведения о местоположении	-
6.	Иные сведения	-

3. Пояснения к сведениям об объекте недвижимости с кадастровым номером 53:23:9120004:679 :

1.	-
----	---

Описание местоположения зданий, сооружений, объектов незавершенного строительства на земельном участке

1. Сведения о характерных точках контура объекта недвижимости с кадастровым номером : 53:23:9120004:698 :

Система координат МСК-53, зона 2

Зона № 2

Обозначение характерных точек контура	Содержатся в Едином государственном реестре недвижимости			Определены в ходе выполнения комплексных кадастровых работ			Метод определения координат	Формулы, примененные для расчета средней квадратической погрешности определения координат характерных точек (Mt), м, с подставленными в такие формулы значениями и итоговые (вычисленные) значения Mt, м
	Координаты, м		Радиус, м	Координаты, м		Радиус, м		
	X	Y	R	X	Y	R		
1	2	3	4	5	6	7	8	9
								-
1235	-	-	-	588026.55	2187245.56	-	-	-
1236	-	-	-	588020.76	2187242.10	-	-	-
1204	-	-	-	588020.89	2187241.88	-	-	-
729	-	-	-	588023.84	2187237.49	-	-	-
1186	-	-	-	588029.28	2187240.90	-	-	-
1235	-	-	-	588026.55	2187245.56	-	-	-

2. Сведения о характеристиках объекта недвижимости с кадастровым номером : 53:23:9120004:698 :

№ п/п	Наименование характеристики	Значение характеристики
1	2	3
1.	Вид объекта недвижимости	здание
2.	Ранее присвоенный государственный учетный номер (инвентарный) здания, сооружения, объекта незавершенного строительства	-
3.	Кадастровый номер земельного участка (земельных участков), в границах которого (которых) расположены здание, сооружение, объект незавершенного строительства	53:23:9120004:695
4.	Уникальный учетный номер кадастрового квартала, в границах которого расположены здание, сооружение, объект незавершенного строительства	53:23:9120004
5.	Адрес здания, сооружения, объекта незавершенного строительства	Российская Федерация, 173022, Новгородская область, город Великий Новгород, гараж 4
5.1.	Сведения о местоположении здания, сооружения, объекта незавершенного строительства (при отсутствии адреса) в структурированном в соответствии с федеральной информационной адресной системой виде	-
5.2.	Дополнительные сведения о местоположении	-
6.	Иные сведения	-

3. Пояснения к сведениям об объекте недвижимости с кадастровым номером 53:23:9120004:698 :

1. -

**Описание местоположения зданий, сооружений,
объектов незавершенного строительства на земельном участке**

1. Сведения о характерных точках контура объекта недвижимости с кадастровым номером : 53:23:9120004:707 :

Система координат МСК-53, зона 2

Зона № 2

Обозначение характерных точек контура	Содержатся в Едином государственном реестре недвижимости			Определены в ходе выполнения комплексных кадастровых работ			Метод определения координат	Формулы, примененные для расчета средней квадратической погрешности определения координат характерных точек (Mt), м, с подставленными в такие формулы значениями и итоговые (вычисленные) значения Mt, м
	Координаты, м		Радиус, м	Координаты, м		Радиус, м		
	X	Y	R	X	Y	R		
1	2	3	4	5	6	7	8	9
								-
1185	-	-	-	588031.99	2187236.40	-	-	-
728	-	-	-	588026.62	2187233.06	-	-	-
856	-	-	-	588026.50	2187232.98	-	-	-
855	-	-	-	588029.22	2187228.53	-	-	-
1239	-	-	-	588034.57	2187231.80	-	-	-
1185	-	-	-	588031.99	2187236.40	-	-	-

2. Сведения о характеристиках объекта недвижимости с кадастровым номером : 53:23:9120004:707 :

№ п/п	Наименование характеристики	Значение характеристики
1	2	3
1.	Вид объекта недвижимости	здание
2.	Ранее присвоенный государственный учетный номер (инвентарный) здания, сооружения, объекта незавершенного строительства	-
3.	Кадастровый номер земельного участка (земельных участков), в границах которого (которых) расположены здание, сооружение, объект незавершенного строительства	53:23:9120004:699
4.	Уникальный учетный номер кадастрового квартала, в границах которого расположены здание, сооружение, объект незавершенного строительства	53:23:9120004
5.	Адрес здания, сооружения, объекта незавершенного строительства	Российская Федерация, Новгородская область, город Великий Новгород, гараж 2
5.1.	Сведения о местоположении здания, сооружения, объекта незавершенного строительства (при отсутствии адреса) в структурированном в соответствии с федеральной информационной адресной системой виде	-
5.2.	Дополнительные сведения о местоположении	-
6.	Иные сведения	-

3. Пояснения к сведениям об объекте недвижимости с кадастровым номером 53:23:9120004:707 :

1.	-
----	---

**Описание местоположения зданий, сооружений,
объектов незавершенного строительства на земельном участке**

1. Сведения о характерных точках контура объекта недвижимости с кадастровым номером : 53:23:9120004:730 :

Система координат 53.2

Зона № 2

Обозначение характерных точек контура	Содержатся в Едином государственном реестре недвижимости			Определены в ходе выполнения комплексных кадастровых работ			Метод определения координат	Формулы, примененные для расчета средней квадратической погрешности определения координат характерных точек (Mt), м, с подставленными в такие формулы значениями и итоговые (вычисленные) значения Mt, м
	Координаты, м		Радиус, м	Координаты, м		Радиус, м		
	X	Y	R	X	Y	R		
1	2	3	4	5	6	7	8	9
								-
435	588143.09	2187129.15	-	588144.12	2187129.11	-	-	0.1
436	588148.76	2187131.84	-	588149.74	2187131.90	-	-	0.1
437	588143.55	2187142.75	-	588144.58	2187142.71	-	-	0.1
438	588137.91	2187140.08	-	588138.94	2187140.04	-	-	0.1
435	588143.09	2187129.15	-	588144.12	2187129.11	-	-	0.1

2. Сведения о характеристиках объекта недвижимости с кадастровым номером : 53:23:9120004:730 :

№ п/п	Наименование характеристики	Значение характеристики
1	2	3
1.	Вид объекта недвижимости	здание
2.	Ранее присвоенный государственный учетный номер (инвентарный) здания, сооружения, объекта незавершенного строительства	-
3.	Кадастровый номер земельного участка (земельных участков), в границах которого (которых) расположены здание, сооружение, объект незавершенного строительства	53:23:9120004:776
4.	Уникальный учетный номер кадастрового квартала, в границах которого расположены здание, сооружение, объект незавершенного строительства	53:23:9120004
5.	Адрес здания, сооружения, объекта незавершенного строительства	Российская Федерация, Новгородская область, г.о Великий Новгород, город Великий Новгород, строение 44
5.1.	Сведения о местоположении здания, сооружения, объекта незавершенного строительства (при отсутствии адреса) в структурированном в соответствии с федеральной информационной адресной системой виде	-
5.2.	Дополнительные сведения о местоположении	Российская Федерация, Новгородская область, г.о.Великий Новгород, г.Великий Новгород, мкр.Кречевицы, гаражный комплекс "Пальмира", гараж № 44
6.	Иные сведения	-

3. Пояснения к сведениям об объекте недвижимости с кадастровым номером 53:23:9120004:730 :

1.	-
----	---

Описание местоположения зданий, сооружений, объектов незавершенного строительства на земельном участке

1. Сведения о характерных точках контура объекта недвижимости с кадастровым номером : 53:23:9120004:754 :

Система координат 53.2

Зона № 2

Обозначение характерных точек контура	Содержатся в Едином государственном реестре недвижимости			Определены в ходе выполнения комплексных кадастровых работ			Метод определения координат	Формулы, примененные для расчета средней квадратической погрешности определения координат характерных точек (Mt), м, с подставленными в такие формулы значениями и итоговые (вычисленные) значения Mt, м
	Координаты, м		Радиус, м	Координаты, м		Радиус, м		
	X	Y	R	X	Y	R		
1	2	3	4	5	6	7	8	9
								-
491	588121.99	2187136.51	-	588121.99	2187136.51	-	-	0.1
492	588125.04	2187129.40	-	588125.18	2187129.46	-	-	0.1
493	588130.51	2187131.81	-	588130.51	2187131.81	-	-	0.1
494	588127.49	2187138.83	-	588127.49	2187138.83	-	-	0.1
491	588121.99	2187136.51	-	588121.99	2187136.51	-	-	0.1

2. Сведения о характеристиках объекта недвижимости с кадастровым номером : 53:23:9120004:754 :

№ п/п	Наименование характеристики	Значение характеристики
1	2	3
1.	Вид объекта недвижимости	здание
2.	Ранее присвоенный государственный учетный номер (инвентарный) здания, сооружения, объекта незавершенного строительства	-
3.	Кадастровый номер земельного участка (земельных участков), в границах которого (которых) расположены здание, сооружение, объект незавершенного строительства	53:23:9120004:763
4.	Уникальный учетный номер кадастрового квартала, в границах которого расположены здание, сооружение, объект незавершенного строительства	53:23:9120004
5.	Адрес здания, сооружения, объекта незавершенного строительства	Российская Федерация, Новгородская область, г.о Великий Новгород, город Великий Новгород
5.1.	Сведения о местоположении здания, сооружения, объекта незавершенного строительства (при отсутствии адреса) в структурированном в соответствии с федеральной информационной адресной системой виде	-
5.2.	Дополнительные сведения о местоположении	-
6.	Иные сведения	-

3. Пояснения к сведениям об объекте недвижимости с кадастровым номером 53:23:9120004:754 :

1.	-
----	---

Описание местоположения зданий, сооружений, объектов незавершенного строительства на земельном участке

1. Сведения о характерных точках контура объекта недвижимости с кадастровым номером : 53:23:9120004:788 :

Система координат МСК-53, зона 2

Зона № 2

Обозначение характерных точек контура	Содержатся в Едином государственном реестре недвижимости			Определены в ходе выполнения комплексных кадастровых работ			Метод определения координат	Формулы, примененные для расчета средней квадратической погрешности определения координат характерных точек (Mt), м, с подставленными в такие формулы значениями и итоговые (вычисленные) значения Mt, м
	Координаты, м		Радиус, м	Координаты, м		Радиус, м		
	X	Y	R	X	Y	R		
1	2	3	4	5	6	7	8	9
								-
н148О	-	-	-	588217.21	2187153.62	-	-	-
н149О	-	-	-	588211.60	2187151.43	-	-	-
н150О	-	-	-	588213.58	2187147.09	-	-	-
н151О	-	-	-	588217.00	2187139.63	-	-	-
н152О	-	-	-	588222.28	2187141.96	-	-	-
н148О	-	-	-	588217.21	2187153.62	-	-	-

2. Сведения о характеристиках объекта недвижимости с кадастровым номером : 53:23:9120004:788 :

№ п/п	Наименование характеристики	Значение характеристики
1	2	3
1.	Вид объекта недвижимости	здание
2.	Ранее присвоенный государственный учетный номер (инвентарный) здания, сооружения, объекта незавершенного строительства	-
3.	Кадастровый номер земельного участка (земельных участков), в границах которого (которых) расположены здание, сооружение, объект незавершенного строительства	53:23:9120004:798
4.	Уникальный учетный номер кадастрового квартала, в границах которого расположены здание, сооружение, объект незавершенного строительства	53:23:9120004
5.	Адрес здания, сооружения, объекта незавершенного строительства	Российская Федерация, Новгородская область, город Великий Новгород
5.1.	Сведения о местоположении здания, сооружения, объекта незавершенного строительства (при отсутствии адреса) в структурированном в соответствии с федеральной информационной адресной системой виде	-
5.2.	Дополнительные сведения о местоположении	-
6.	Иные сведения	-

3. Пояснения к сведениям об объекте недвижимости с кадастровым номером 53:23:9120004:788 :

1.	-
----	---

Описание местоположения зданий, сооружений, объектов незавершенного строительства на земельном участке

1. Сведения о характерных точках контура объекта недвижимости с кадастровым номером : 53:23:9120004:789 :

Система координат МСК-53, зона 2

Зона № 2

Обозначение характерных точек контура	Содержатся в Едином государственном реестре недвижимости			Определены в ходе выполнения комплексных кадастровых работ			Метод определения координат	Формулы, примененные для расчета средней квадратической погрешности определения координат характерных точек (Mt), м, с подставленными в такие формулы значениями и итоговые (вычисленные) значения Mt, м
	Координаты, м		Радиус, м	Координаты, м		Радиус, м		
	X	Y	R	X	Y	R		
1	2	3	4	5	6	7	8	9
								-
н153О	-	-	-	588151.51	2187139.22	-	-	-
н154О	-	-	-	588157.30	2187141.55	-	-	-
н155О	-	-	-	588154.89	2187147.00	-	-	-
н156О	-	-	-	588149.10	2187144.65	-	-	-
н153О	-	-	-	588151.51	2187139.22	-	-	-

2. Сведения о характеристиках объекта недвижимости с кадастровым номером : 53:23:9120004:789 :

№ п/п	Наименование характеристики	Значение характеристики
1	2	3
1.	Вид объекта недвижимости	здание
2.	Ранее присвоенный государственный учетный номер (инвентарный) здания, сооружения, объекта незавершенного строительства	-
3.	Кадастровый номер земельного участка (земельных участков), в границах которого (которых) расположены здание, сооружение, объект незавершенного строительства	53:23:9120004:797
4.	Уникальный учетный номер кадастрового квартала, в границах которого расположены здание, сооружение, объект незавершенного строительства	53:23:9120004
5.	Адрес здания, сооружения, объекта незавершенного строительства	Российская Федерация, Новгородская область, город Великий Новгород
5.1.	Сведения о местоположении здания, сооружения, объекта незавершенного строительства (при отсутствии адреса) в структурированном в соответствии с федеральной информационной адресной системой виде	-
5.2.	Дополнительные сведения о местоположении	-
6.	Иные сведения	-

3. Пояснения к сведениям об объекте недвижимости с кадастровым номером 53:23:9120004:789 :

1. -

Описание местоположения зданий, сооружений, объектов незавершенного строительства на земельном участке

1. Сведения о характерных точках контура объекта недвижимости с кадастровым номером : 53:23:9120004:793 :

Система координат МСК-53, зона 2

Зона № 2

Обозначение характерных точек контура	Содержатся в Едином государственном реестре недвижимости			Определены в ходе выполнения комплексных кадастровых работ			Метод определения координат	Формулы, примененные для расчета средней квадратической погрешности определения координат характерных точек (Mt), м, с подставленными в такие формулы значениями и итоговые (вычисленные) значения Mt, м
	Координаты, м		Радиус, м	Координаты, м		Радиус, м		
	X	Y	R	X	Y	R		
1	2	3	4	5	6	7	8	9
								-
н157О	-	-	-	588211.08	2187137.04	-	-	-
н151О	-	-	-	588217.00	2187139.63	-	-	-
н150О	-	-	-	588213.58	2187147.09	-	-	-
н158О	-	-	-	588207.62	2187144.70	-	-	-
н157О	-	-	-	588211.08	2187137.04	-	-	-

2. Сведения о характеристиках объекта недвижимости с кадастровым номером : 53:23:9120004:793 :

№ п/п	Наименование характеристики	Значение характеристики
1	2	3
1.	Вид объекта недвижимости	здание
2.	Ранее присвоенный государственный учетный номер (инвентарный) здания, сооружения, объекта незавершенного строительства	-
3.	Кадастровый номер земельного участка (земельных участков), в границах которого (которых) расположены здание, сооружение, объект незавершенного строительства	53:23:9120004:799
4.	Уникальный учетный номер кадастрового квартала, в границах которого расположены здание, сооружение, объект незавершенного строительства	53:23:9120004
5.	Адрес здания, сооружения, объекта незавершенного строительства	Российская Федерация, Новгородская область, город Великий Новгород
5.1.	Сведения о местоположении здания, сооружения, объекта незавершенного строительства (при отсутствии адреса) в структурированном в соответствии с федеральной информационной адресной системой виде	-
5.2.	Дополнительные сведения о местоположении	-
6.	Иные сведения	-

3. Пояснения к сведениям об объекте недвижимости с кадастровым номером 53:23:9120004:793 :

1. -

Описание местоположения зданий, сооружений, объектов незавершенного строительства на земельном участке

1. Сведения о характерных точках контура объекта недвижимости с кадастровым номером : 53:23:9120004:794 :

Система координат МСК-53, зона 2

Зона № 2

Обозначение характерных точек контура	Содержатся в Едином государственном реестре недвижимости			Определены в ходе выполнения комплексных кадастровых работ			Метод определения координат	Формулы, примененные для расчета средней квадратической погрешности определения координат характерных точек (Mt), м, с подставленными в такие формулы значениями и итоговые (вычисленные) значения Mt, м
	Координаты, м		Радиус, м	Координаты, м		Радиус, м		
	X	Y	R	X	Y	R		
1	2	3	4	5	6	7	8	9
								-
н159О	-	-	-	587812.45	2186972.77	-	-	-
н160О	-	-	-	587807.20	2186975.32	-	-	-
н161О	-	-	-	587804.55	2186969.65	-	-	-
н162О	-	-	-	587809.81	2186967.05	-	-	-
н159О	-	-	-	587812.45	2186972.77	-	-	-

2. Сведения о характеристиках объекта недвижимости с кадастровым номером : 53:23:9120004:794 :

№ п/п	Наименование характеристики	Значение характеристики
1	2	3
1.	Вид объекта недвижимости	здание
2.	Ранее присвоенный государственный учетный номер (инвентарный) здания, сооружения, объекта незавершенного строительства	-
3.	Кадастровый номер земельного участка (земельных участков), в границах которого (которых) расположены здание, сооружение, объект незавершенного строительства	53:23:9120004:802
4.	Уникальный учетный номер кадастрового квартала, в границах которого расположены здание, сооружение, объект незавершенного строительства	53:23:9120004
5.	Адрес здания, сооружения, объекта незавершенного строительства	Российская Федерация, Новгородская область, город Великий Новгород
5.1.	Сведения о местоположении здания, сооружения, объекта незавершенного строительства (при отсутствии адреса) в структурированном в соответствии с федеральной информационной адресной системой виде	-
5.2.	Дополнительные сведения о местоположении	-
6.	Иные сведения	-

3. Пояснения к сведениям об объекте недвижимости с кадастровым номером 53:23:9120004:794 :

1. -

Описание местоположения зданий, сооружений, объектов незавершенного строительства на земельном участке

1. Сведения о характерных точках контура объекта недвижимости с кадастровым номером : 53:23:9120004:796 :

Система координат МСК-53, зона 2

Зона № 2

Обозначение характерных точек контура	Содержатся в Едином государственном реестре недвижимости			Определены в ходе выполнения комплексных кадастровых работ			Метод определения координат	Формулы, примененные для расчета средней квадратической погрешности определения координат характерных точек (Mt), м, с подставленными в такие формулы значениями и итоговые (вычисленные) значения Mt, м
	Координаты, м		Радиус, м	Координаты, м		Радиус, м		
	X	Y	R	X	Y	R		
1	2	3	4	5	6	7	8	9
								-
н159О	-	-	-	587812.45	2186972.77	-	-	-
н163О	-	-	-	587815.19	2186978.44	-	-	-
385	-	-	-	587809.84	2186981.04	-	-	-
н160О	-	-	-	587807.20	2186975.32	-	-	-
н159О	-	-	-	587812.45	2186972.77	-	-	-

2. Сведения о характеристиках объекта недвижимости с кадастровым номером : 53:23:9120004:796 :

№ п/п	Наименование характеристики	Значение характеристики
1	2	3
1.	Вид объекта недвижимости	здание
2.	Ранее присвоенный государственный учетный номер (инвентарный) здания, сооружения, объекта незавершенного строительства	-
3.	Кадастровый номер земельного участка (земельных участков), в границах которого (которых) расположены здание, сооружение, объект незавершенного строительства	53:23:9120004:800
4.	Уникальный учетный номер кадастрового квартала, в границах которого расположены здание, сооружение, объект незавершенного строительства	53:23:9120004
5.	Адрес здания, сооружения, объекта незавершенного строительства	Российская Федерация, Новгородская область, город Великий Новгород
5.1.	Сведения о местоположении здания, сооружения, объекта незавершенного строительства (при отсутствии адреса) в структурированном в соответствии с федеральной информационной адресной системой виде	-
5.2.	Дополнительные сведения о местоположении	-
6.	Иные сведения	-

3. Пояснения к сведениям об объекте недвижимости с кадастровым номером 53:23:9120004:796 :

1. -

Описание местоположения зданий, сооружений, объектов незавершенного строительства на земельном участке

1. Сведения о характерных точках контура объекта недвижимости с кадастровым номером : 53:23:9120004:801 :

Система координат МСК-53, зона 2

Зона № 2

Обозначение характерных точек контура	Содержатся в Едином государственном реестре недвижимости			Определены в ходе выполнения комплексных кадастровых работ			Метод определения координат	Формулы, примененные для расчета средней квадратической погрешности определения координат характерных точек (Mt), м, с подставленными в такие формулы значениями и итоговые (вычисленные) значения Mt, м
	Координаты, м		Радиус, м	Координаты, м		Радиус, м		
	X	Y	R	X	Y	R		
1	2	3	4	5	6	7	8	9
								-
n164O	-	-	-	587869.64	2187024.78	-	-	-
n165O	-	-	-	587862.66	2187027.91	-	-	-
n166O	-	-	-	587860.72	2187023.65	-	-	-
n167O	-	-	-	587867.61	2187020.41	-	-	-
n164O	-	-	-	587869.64	2187024.78	-	-	-

2. Сведения о характеристиках объекта недвижимости с кадастровым номером : 53:23:9120004:801 :

№ п/п	Наименование характеристики	Значение характеристики
1	2	3
1.	Вид объекта недвижимости	здание
2.	Ранее присвоенный государственный учетный номер (инвентарный) здания, сооружения, объекта незавершенного строительства	-
3.	Кадастровый номер земельного участка (земельных участков), в границах которого (которых) расположены здание, сооружение, объект незавершенного строительства	-
4.	Уникальный учетный номер кадастрового квартала, в границах которого расположены здание, сооружение, объект незавершенного строительства	53:23:9120004
5.	Адрес здания, сооружения, объекта незавершенного строительства	Российская Федерация, Новгородская область, город Великий Новгород
5.1.	Сведения о местоположении здания, сооружения, объекта незавершенного строительства (при отсутствии адреса) в структурированном в соответствии с федеральной информационной адресной системой виде	-
5.2.	Дополнительные сведения о местоположении	-
6.	Иные сведения	-

3. Пояснения к сведениям об объекте недвижимости с кадастровым номером 53:23:9120004:801 :

1.	-
----	---

Описание местоположения зданий, сооружений, объектов незавершенного строительства на земельном участке

1. Сведения о характерных точках контура объекта недвижимости с кадастровым номером : 53:23:9120004:809 :

Система координат МСК-53, зона 2

Зона № 2

Обозначение характерных точек контура	Содержатся в Едином государственном реестре недвижимости			Определены в ходе выполнения комплексных кадастровых работ			Метод определения координат	Формулы, примененные для расчета средней квадратической погрешности определения координат характерных точек (Mt), м, с подставленными в такие формулы значениями и итоговые (вычисленные) значения Mt, м
	Координаты, м		Радиус, м	Координаты, м		Радиус, м		
	X	Y	R	X	Y	R		
1	2	3	4	5	6	7	8	9
								-
н168О	-	-	-	588103.54	2187138.09	-	-	-
н169О	-	-	-	588100.89	2187143.91	-	-	-
н170О	-	-	-	588096.52	2187141.83	-	-	-
н171О	-	-	-	588099.18	2187136.17	-	-	-
н168О	-	-	-	588103.54	2187138.09	-	-	-

2. Сведения о характеристиках объекта недвижимости с кадастровым номером : 53:23:9120004:809 :

№ п/п	Наименование характеристики	Значение характеристики
1	2	3
1.	Вид объекта недвижимости	здание
2.	Ранее присвоенный государственный учетный номер (инвентарный) здания, сооружения, объекта незавершенного строительства	-
3.	Кадастровый номер земельного участка (земельных участков), в границах которого (которых) расположены здание, сооружение, объект незавершенного строительства	-
4.	Уникальный учетный номер кадастрового квартала, в границах которого расположены здание, сооружение, объект незавершенного строительства	53:23:9120004
5.	Адрес здания, сооружения, объекта незавершенного строительства	Российская Федерация, Новгородская область, город Великий Новгород
5.1.	Сведения о местоположении здания, сооружения, объекта незавершенного строительства (при отсутствии адреса) в структурированном в соответствии с федеральной информационной адресной системой виде	-
5.2.	Дополнительные сведения о местоположении	-
6.	Иные сведения	-

3. Пояснения к сведениям об объекте недвижимости с кадастровым номером 53:23:9120004:809 :

1.	-
----	---

Описание местоположения зданий, сооружений, объектов незавершенного строительства на земельном участке

1. Сведения о характерных точках контура объекта недвижимости с кадастровым номером : 53:23:9120004:810 :

Система координат МСК-53, зона 2

Зона № 2

Обозначение характерных точек контура	Содержатся в Едином государственном реестре недвижимости			Определены в ходе выполнения комплексных кадастровых работ			Метод определения координат	Формулы, примененные для расчета средней квадратической погрешности определения координат характерных точек (Mt), м, с подставленными в такие формулы значениями и итоговые (вычисленные) значения Mt, м
	Координаты, м		Радиус, м	Координаты, м		Радиус, м		
	X	Y	R	X	Y	R		
1	2	3	4	5	6	7	8	9
								-
н1700	-	-	-	588096.52	2187141.83	-	-	-
н1720	-	-	-	588092.85	2187140.09	-	-	-
н1730	-	-	-	588095.36	2187134.44	-	-	-
н1710	-	-	-	588099.18	2187136.17	-	-	-
н1700	-	-	-	588096.52	2187141.83	-	-	-

2. Сведения о характеристиках объекта недвижимости с кадастровым номером : 53:23:9120004:810 :

№ п/п	Наименование характеристики	Значение характеристики
1	2	3
1.	Вид объекта недвижимости	здание
2.	Ранее присвоенный государственный учетный номер (инвентарный) здания, сооружения, объекта незавершенного строительства	-
3.	Кадастровый номер земельного участка (земельных участков), в границах которого (которых) расположены здание, сооружение, объект незавершенного строительства	-
4.	Уникальный учетный номер кадастрового квартала, в границах которого расположены здание, сооружение, объект незавершенного строительства	53:23:9120004
5.	Адрес здания, сооружения, объекта незавершенного строительства	Российская Федерация, Новгородская область, город Великий Новгород
5.1.	Сведения о местоположении здания, сооружения, объекта незавершенного строительства (при отсутствии адреса) в структурированном в соответствии с федеральной информационной адресной системой виде	-
5.2.	Дополнительные сведения о местоположении	-
6.	Иные сведения	-

3. Пояснения к сведениям об объекте недвижимости с кадастровым номером 53:23:9120004:810 :

1. -

Описание местоположения зданий, сооружений, объектов незавершенного строительства на земельном участке

1. Сведения о характерных точках контура объекта недвижимости с кадастровым номером : 53:23:9120004:811 :

Система координат МСК-53, зона 2

Зона № 2

Обозначение характерных точек контура	Содержатся в Едином государственном реестре недвижимости			Определены в ходе выполнения комплексных кадастровых работ			Метод определения координат	Формулы, примененные для расчета средней квадратической погрешности определения координат характерных точек (Mt), м, с подставленными в такие формулы значениями и итоговые (вычисленные) значения Mt, м
	Координаты, м		Радиус, м	Координаты, м		Радиус, м		
	X	Y	R	X	Y	R		
1	2	3	4	5	6	7	8	9
								-
532	-	-	-	587865.12	2187034.51	-	-	-
н174О	-	-	-	587863.94	2187031.57	-	-	-
н175О	-	-	-	587871.30	2187028.34	-	-	-
523	-	-	-	587872.67	2187031.31	-	-	-
532	-	-	-	587865.12	2187034.51	-	-	-

2. Сведения о характеристиках объекта недвижимости с кадастровым номером : 53:23:9120004:811 :

№ п/п	Наименование характеристики	Значение характеристики
1	2	3
1.	Вид объекта недвижимости	здание
2.	Ранее присвоенный государственный учетный номер (инвентарный) здания, сооружения, объекта незавершенного строительства	-
3.	Кадастровый номер земельного участка (земельных участков), в границах которого (которых) расположены здание, сооружение, объект незавершенного строительства	-
4.	Уникальный учетный номер кадастрового квартала, в границах которого расположены здание, сооружение, объект незавершенного строительства	53:23:9120004
5.	Адрес здания, сооружения, объекта незавершенного строительства	Российская Федерация, Новгородская область, город Великий Новгород
5.1.	Сведения о местоположении здания, сооружения, объекта незавершенного строительства (при отсутствии адреса) в структурированном в соответствии с федеральной информационной адресной системой виде	-
5.2.	Дополнительные сведения о местоположении	-
6.	Иные сведения	-

3. Пояснения к сведениям об объекте недвижимости с кадастровым номером 53:23:9120004:811 :

1. -

**Описание местоположения зданий, сооружений,
объектов незавершенного строительства на земельном участке**

1. Сведения о характерных точках контура объекта недвижимости с кадастровым номером : 53:23:9120000:2312 :

Система координат МСК-53, зона 2

Зона № 2

Обозначение характерных точек контура	Содержатся в Едином государственном реестре недвижимости			Определены в ходе выполнения комплексных кадастровых работ			Метод определения координат	Формулы, примененные для расчета средней квадратической погрешности определения координат характерных точек (Mt), м, с подставленными в такие формулы значениями и итоговые (вычисленные) значения Mt, м
	Координаты, м		Радиус, м	Координаты, м		Радиус, м		
	X	Y	R	X	Y	R		
1	2	3	4	5	6	7	8	9
								-
1184	-	-	-	588015.89	2187208.95	-	-	-
1183	-	-	-	588021.81	2187212.65	-	-	-
741	-	-	-	588018.74	2187217.12	-	-	-
742	-	-	-	588013.11	2187213.57	-	-	-
1184	-	-	-	588015.89	2187208.95	-	-	-

2. Сведения о характеристиках объекта недвижимости с кадастровым номером : 53:23:9120000:2312 :

№ п/п	Наименование характеристики	Значение характеристики
1	2	3
1.	Вид объекта недвижимости	объект незавершенного строительства
2.	Ранее присвоенный государственный учетный номер (инвентарный) здания, сооружения, объекта незавершенного строительства	-
3.	Кадастровый номер земельного участка (земельных участков), в границах которого (которых) расположены здание, сооружение, объект незавершенного строительства	53:23:9120004:666
4.	Уникальный учетный номер кадастрового квартала, в границах которого расположены здание, сооружение, объект незавершенного строительства	53:23:9120004
5.	Адрес здания, сооружения, объекта незавершенного строительства	Российская Федерация, Новгородская область, город Великий Новгород, гараж 19, Новгородская область, г Великий Новгород, мкр Кречевицы, гараж 19
5.1.	Сведения о местоположении здания, сооружения, объекта незавершенного строительства (при отсутствии адреса) в структурированном в соответствии с федеральной информационной адресной системой виде	-
5.2.	Дополнительные сведения о местоположении	-
6.	Иные сведения	-

3. Пояснения к сведениям об объекте недвижимости с кадастровым номером 53:23:9120000:2312 :

1.	-
----	---

Сведения о зданиях, сооружениях, объектах незавершенного строительства, необходимые для исправления реестровых ошибок в сведениях об описании их местоположения

1. Сведения о характерных точках контура

здание

вид объекта недвижимости (здание, сооружение, объект незавершенного строительства)

с кадастровым номером 53:23:9120000:1533 :

Система координат МСК-53, зона 2

Зона № 2

Обозначение характерных точек контура	Содержатся в Едином государственном реестре недвижимости			Определены в ходе выполнения комплексных кадастровых работ			Метод определения координат	Формулы, примененные для расчета средней квадратической погрешности определения координат характерных точек (Mt), м, с подставленными в такие формулы значениями и итоговые (вычисленные) значения Mt, м
	Координаты, м		Радиус, м	Координаты, м		Радиус, м		
	X	Y	R	X	Y	R		
1	2	3	4	5	6	7	8	9
								-
1189	-	-	-	587999.6 2	2187235.7 8	-	-	-
1190	-	-	-	587994.4 5	2187232.6 4	-	-	-
1187	-	-	-	587997.9 5	2187227.0 6	-	-	-
1188	-	-	-	588003.0 1	2187230.0 6	-	-	-
1189	-	-	-	587999.6 2	2187235.7 8	-	-	-

2. Иные сведения об объекте недвижимости

с кадастровым номером: 53:23:9120000:1533 :

1.

3. Пояснения к сведениям об объекте недвижимости с кадастровым номером 53:23:9120000:1533 :

1.

-

Сведения о зданиях, сооружениях, объектах незавершенного строительства, необходимые для исправления реестровых ошибок в сведениях об описании их местоположения

1. Сведения о характерных точках контура

здание

вид объекта недвижимости (здание, сооружение, объект незавершенного строительства)

с кадастровым номером 53:23:9120000:1626 :

Система координат МСК-53, зона 2

Зона № 2

Обозначение характерных точек контура	Содержатся в Едином государственном реестре недвижимости			Определены в ходе выполнения комплексных кадастровых работ			Метод определения координат	Формулы, примененные для расчета средней квадратической погрешности определения координат характерных точек (Mt), м, с подставленными в такие формулы значениями и итоговые (вычисленные) значения Mt, м
	Координаты, м		Радиус, м	Координаты, м		Радиус, м		
	X	Y	R	X	Y	R		
1	2	3	4	5	6	7	8	9
								-
1188	-	-	-	588003.0 1	2187230.0 6	-	-	-
1191	-	-	-	588008.2 1	2187233.3 3	-	-	-
1192	-	-	-	588004.7 6	2187238.8 9	-	-	-
1189	-	-	-	587999.6 2	2187235.7 8	-	-	-
1188	-	-	-	588003.0 1	2187230.0 6	-	-	-

2. Иные сведения об объекте недвижимости

с кадастровым номером: 53:23:9120000:1626 :

1.

3. Пояснения к сведениям об объекте недвижимости с кадастровым номером 53:23:9120000:1626 :

1.

-

Сведения о зданиях, сооружениях, объектах незавершенного строительства, необходимые для исправления реестровых ошибок в сведениях об описании их местоположения

1. Сведения о характерных точках контура

здание

вид объекта недвижимости (здание, сооружение, объект незавершенного строительства)

с кадастровым номером 53:23:9120004:678 :

Система координат 53.2

Зона № 2

Обозначение характерных точек контура	Содержатся в Едином государственном реестре недвижимости			Определены в ходе выполнения комплексных кадастровых работ			Метод определения координат	Формулы, примененные для расчета средней квадратической погрешности определения координат характерных точек (Mt), м, с подставленными в такие формулы значениями и итоговые (вычисленные) значения Mt, м
	Координаты, м		Радиус, м	Координаты, м		Радиус, м		
	X	Y	R	X	Y	R		
1	2	3	4	5	6	7	8	9
								-
386	588018.68	2187051.77	-	588018.38	2187051.35	-	-	0.1
387	588016.03	2187057.32	-	588015.82	2187056.88	-	-	0.1
388	588010.90	2187054.87	-	588010.70	2187054.52	-	-	0.1
389	588013.55	2187049.32	-	588013.26	2187048.98	-	-	0.1
386	588018.68	2187051.77	-	588018.38	2187051.35	-	-	0.1

2. Иные сведения об объекте недвижимости с кадастровым номером: 53:23:9120004:678 :

1.

3. Пояснения к сведениям об объекте недвижимости с кадастровым номером 53:23:9120004:678 :

1.

-

Сведения о зданиях, сооружениях, объектах незавершенного строительства, необходимые для исправления реестровых ошибок в сведениях об описании их местоположения

1. Сведения о характерных точках контура

здание

вид объекта недвижимости (здание, сооружение, объект незавершенного строительства)

с кадастровым номером 53:23:9120004:685 :

Система координат 53.2

Зона № 2

Обозначение характерных точек контура	Содержатся в Едином государственном реестре недвижимости			Определены в ходе выполнения комплексных кадастровых работ			Метод определения координат	Формулы, примененные для расчета средней квадратической погрешности определения координат характерных точек (Mt), м, с подставленными в такие формулы значениями и итоговые (вычисленные) значения Mt, м
	Координаты, м		Радиус, м	Координаты, м		Радиус, м		
	X	Y	R	X	Y	R		
1	2	3	4	5	6	7	8	9
								-
400	587832.20	2186968.9 1	-	587831.6 2	2186967.7 1	-	-	0.1
401	587833.88	2186972.0 4	-	587833.3 0	2186970.8 4	-	-	0.1
402	587828.03	2186974.9 3	-	587827.4 5	2186973.7 3	-	-	0.1
403	587826.52	2186971.7 8	-	587825.9 4	2186970.5 8	-	-	0.1
400	587832.20	2186968.9 1	-	587831.6 2	2186967.7 1	-	-	0.1

2. Иные сведения об объекте недвижимости с кадастровым номером: 53:23:9120004:685 :

1.

3. Пояснения к сведениям об объекте недвижимости с кадастровым номером 53:23:9120004:685 :

1.

-

Сведения о зданиях, сооружениях, объектах незавершенного строительства, необходимые для исправления реестровых ошибок в сведениях об описании их местоположения

1. Сведения о характерных точках контура

здание

вид объекта недвижимости (здание, сооружение, объект незавершенного строительства)

с кадастровым номером 53:23:9120004:729 :

Система координат 53.2

Зона № 2

Обозначение характерных точек контура	Содержатся в Едином государственном реестре недвижимости			Определены в ходе выполнения комплексных кадастровых работ			Метод определения координат	Формулы, примененные для расчета средней квадратической погрешности определения координат характерных точек (Mt), м, с подставленными в такие формулы значениями и итоговые (вычисленные) значения Mt, м
	Координаты, м		Радиус, м	Координаты, м		Радиус, м		
	X	Y	R	X	Y	R		
1	2	3	4	5	6	7	8	9
								-
431	587974.50	2187057.50	-	587974.63	2187056.63	-	-	0.1
432	587971.52	2187064.00	-	587971.65	2187063.13	-	-	0.1
433	587966.67	2187061.73	-	587966.80	2187060.86	-	-	0.1
434	587969.81	2187055.28	-	587969.94	2187054.41	-	-	0.1
431	587974.50	2187057.50	-	587974.63	2187056.63	-	-	0.1

2. Иные сведения об объекте недвижимости с кадастровым номером: 53:23:9120004:729 :

1.

3. Пояснения к сведениям об объекте недвижимости с кадастровым номером 53:23:9120004:729 :

1.

-

Сведения о зданиях, сооружениях, объектах незавершенного строительства, необходимые для исправления реестровых ошибок в сведениях об описании их местоположения

1. Сведения о характерных точках контура

здание

вид объекта недвижимости (здание, сооружение, объект незавершенного строительства)

с кадастровым номером 53:23:9120004:783 :

Система координат 53.2

Зона № 2

Обозначение характерных точек контура	Содержатся в Едином государственном реестре недвижимости			Определены в ходе выполнения комплексных кадастровых работ			Метод определения координат	Формулы, примененные для расчета средней квадратической погрешности определения координат характерных точек (Mt), м, с подставленными в такие формулы значениями и итоговые (вычисленные) значения Mt, м
	Координаты, м		Радиус, м	Координаты, м		Радиус, м		
	X	Y	R	X	Y	R		
1	2	3	4	5	6	7	8	9
								-
523	587872.36	2187031.44	-	587872.67	2187031.31	-	-	0.1
524	587873.50	2187034.18	-	587873.81	2187034.05	-	-	0.1
525	587873.75	2187034.99	-	587874.06	2187034.86	-	-	0.1
526	587873.92	2187036.38	-	587874.23	2187036.25	-	-	0.1
527	587873.74	2187037.60	-	587874.05	2187037.47	-	-	0.1
528	587871.43	2187037.62	-	587871.74	2187037.49	-	-	0.1
529	587870.27	2187043.95	-	587870.58	2187043.82	-	-	0.1
530	587862.46	2187043.59	-	587862.77	2187043.46	-	-	0.1
531	587867.72	2187040.99	-	587868.03	2187040.86	-	-	0.1
532	587864.95	2187034.96	-	587865.12	2187034.51	-	-	0.1
523	587872.36	2187031.44	-	587872.67	2187031.31	-	-	0.1

2. Иные сведения об объекте недвижимости с кадастровым номером: 53:23:9120004:783 :

1.

3. Пояснения к сведениям об объекте недвижимости с кадастровым номером 53:23:9120004:783 :

1. -

Схема границ земельных участков

Выносной лист 3



Масштаб 1:1700

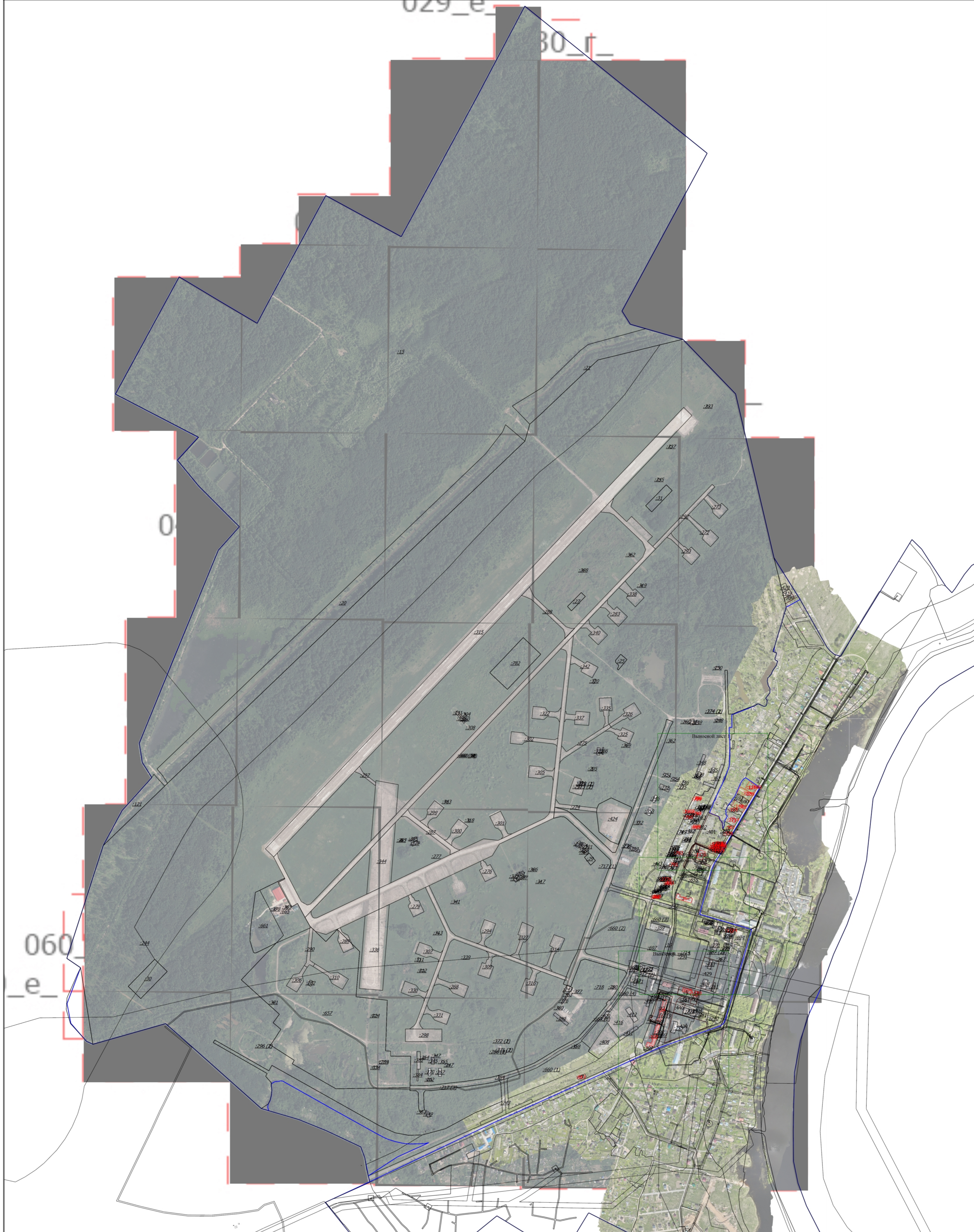
Условные обозначения

- - Часть границы, местоположение которой определено при выполнении кадастровых работ
- - Характерная точка границы земельного участка, сведения ЕГРН о которой соответствуют требованиям, установленным в соответствии с частью 13 статьи 22 Федерального закона от 13 июля 2015 г. N 218-ФЗ "О государственной регистрации недвижимости"

Схема границ земельных участков

- - Характерная точка контура здания, сооружения, объекта незавершенного строительства
- - Характерная точка границы, сведения о которой позволяют однозначно определить ее положение на местности
- 1 - Обозначение ликвидируемой характерной точки
- 8 - Обозначение характерной точки, местоположение которой не изменилось или было уточнено
- n10 - Обозначение новой характерной точки
- (красная линия) - Часть контура, образованного проекцией вновь образованного наземного конструктивного элемента здания, сооружения, объекта незавершенного строительства
- (серая линия) - Часть границы, сведения ЕГРН о которой позволяют однозначно определить ее положение на местности
- (серая линия) - Часть контура, образованного проекцией существующего в ЕГРН наземного конструктивного элемента здания, сооружения, объекта незавершенного строительства
- (синяя линия) - Граница кадастрового квартала
- - Характерная точка границы земельного участка, сведения о которой отсутствуют в ЕГРН, местоположение которой определено при кадастровых работах (новая характерная точка)

Схема границ земельных участков



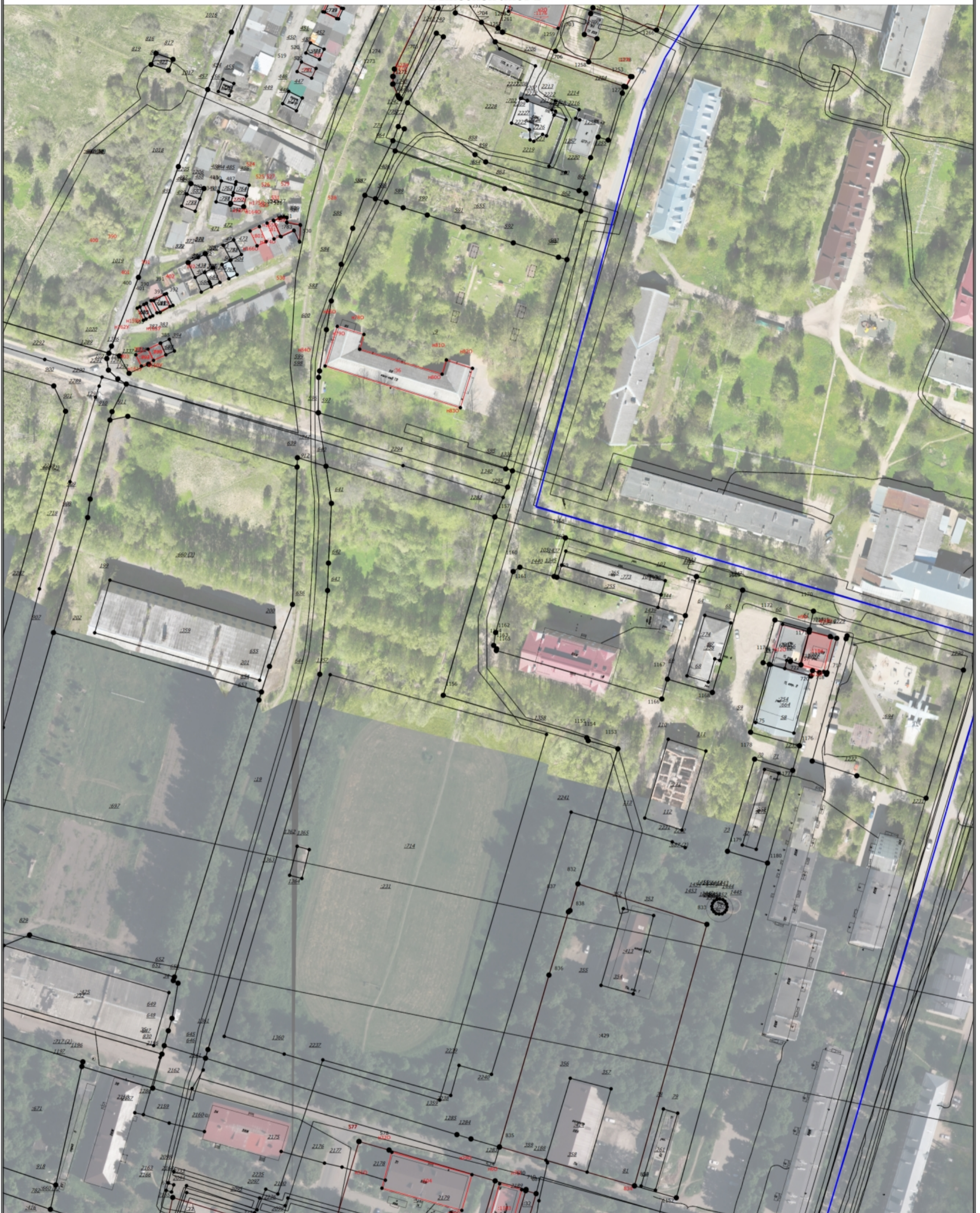
Масштаб 1:7100

Условные обозначения

- - Часть границы, местоположение которой определено при выполнении кадастровых работ
- - Характерная точка границы земельного участка, сведения ЕГРН о которой соответствуют требованиям, установленным в соответствии с частью 13 статьи 22 Федерального закона от 13 июля 2015 г. N 218-ФЗ "О государственной регистрации недвижимости"
- - Характерная точка контура здания, сооружения, объекта незавершенного строительства
- 1 - Обозначение ликвидируемой характерной точки
- 8 - Обозначение характерной точки, местоположение которой не изменилось или было уточнено
- :679 - Уточняемое здание
- :2312 - Уточняемый объект незавершенного строительства
- - Часть контура, образованного проекцией вновь образованного наземного конструктивного элемента здания, сооружения, объекта незавершенного строительства
- - Часть границы, сведения ЕГРН о которой позволяют однозначно определить ее положение на местности
- - Часть контура, образованного проекцией существующего в ЕГРН наземного конструктивного элемента здания, сооружения, объекта незавершенного строительства
- - Граница кадастрового квартала
- - Характерная точка границы земельного участка, сведения о которой отсутствуют в ЕГРН, местоположение которой определено при кадастровых работах (новая характерная точка)

Схема границ земельных участков

Выносной лист 2



Масштаб 1:1700

Условные обозначения

- - Часть границы, местоположение которой определено при выполнении кадастровых работ
- - Характерная точка границы земельного участка, сведения ЕГРН о которой соответствуют требованиям, установленным в соответствии с частью 13 статьи 22 Федерального закона от 13 июля 2015 г. N 218-ФЗ "О государственной регистрации недвижимости"

Схема границ земельных участков

- - Характерная точка контура здания, сооружения, объекта незавершенного строительства
- - Характерная точка границы, сведения о которой позволяют однозначно определить ее положение на местности
- 1 - Обозначение ликвидируемой характерной точки
- 8 - Обозначение характерной точки, местоположение которой не изменилось или было уточнено
- n10 - Обозначение новой характерной точки
- (красная линия) - Часть контура, образованного проекцией вновь образованного наземного конструктивного элемента здания, сооружения, объекта незавершенного строительства
- (серая линия) - Часть контура, образованного проекцией существующего в ЕГРН наземного конструктивного элемента здания, сооружения, объекта незавершенного строительства
- (синяя линия) - Граница кадастрового квартала
- - Характерная точка границы земельного участка, сведения о которой отсутствуют в ЕГРН, местоположение которой определено при кадастровых работах (новая характерная точка)

Схема границ земельных участков

Выносной лист I



Масштаб 1:1700

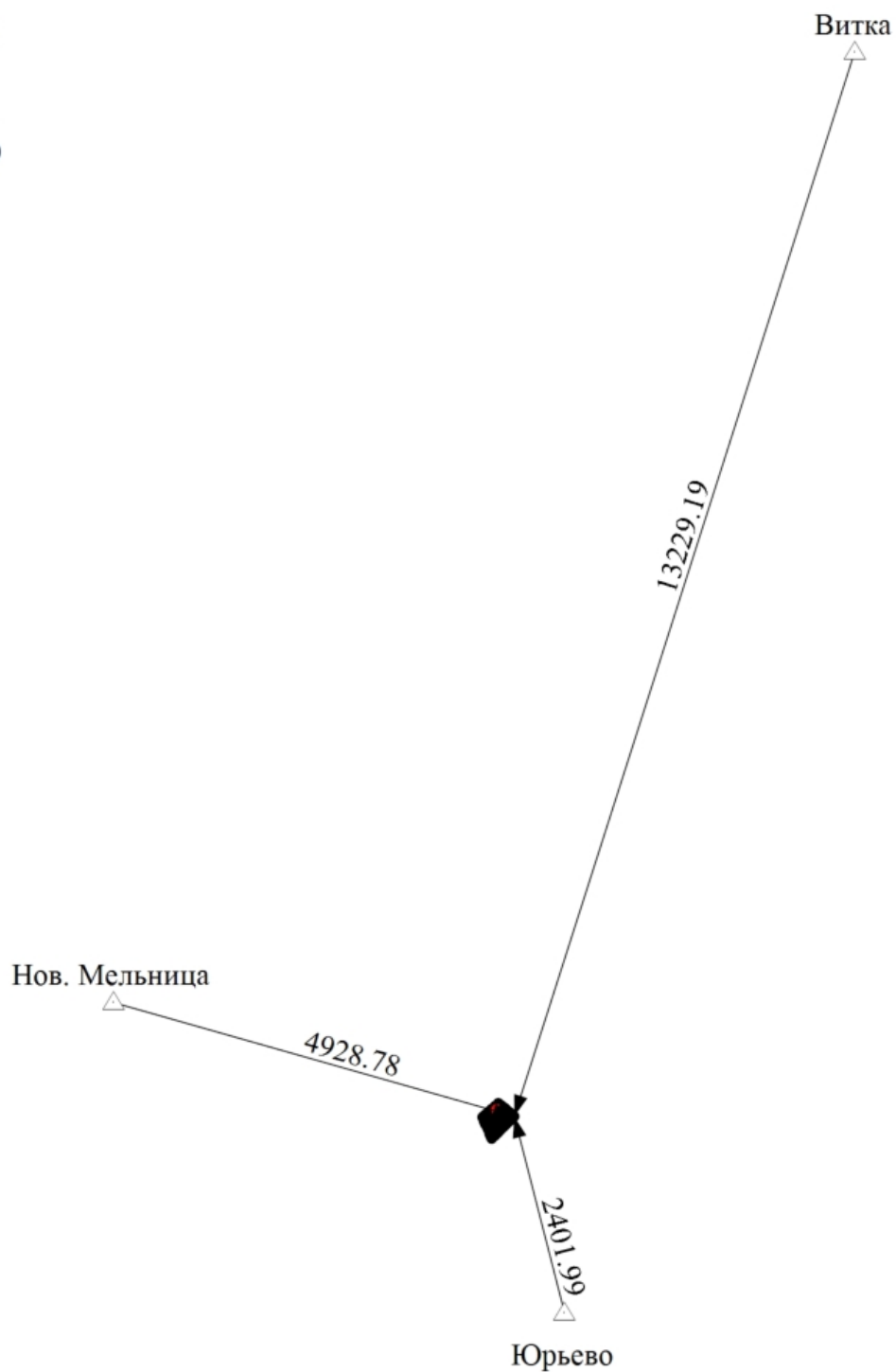
Условные обозначения

- - Часть границы, местоположение которой определено при выполнении кадастровых работ
- - Характерная точка границы земельного участка, сведения ЕГРН о которой соответствуют требованиям, установленным в соответствии с частью 13 статьи 22 Федерального закона от 13 июля 2015 г. N 218-ФЗ "О государственной регистрации недвижимости"

Схема границ земельных участков

- - Характерная точка контура здания, сооружения, объекта незавершенного строительства
- - Характерная точка границы, сведения о которой позволяют однозначно определить ее положение на местности
- 1 - Обозначение ликвидируемой характерной точки
- - Часть контура, образованного проекцией вновь образованного наземного конструктивного элемента здания, сооружения, объекта незавершенного строительства
- - Часть границы, сведения ЕГРН о которой позволяют однозначно определить ее положение на местности
- - Часть контура, образованного проекцией существующего в ЕГРН наземного конструктивного элемента здания, сооружения, объекта незавершенного строительства
- - Граница кадастрового квартала
- - Характерная точка границы земельного участка, сведения о которой отсутствуют в ЕГРН, местоположение которой определено при кадастровых работах (новая характерная точка)

Схема геодезических построений



Масштаб 1:84700

Условные обозначения

— - Часть границы, местоположение которой определено при выполнении кадастровых работ

Схема геодезических построений

- - Характерная точка границы земельного участка, сведения ЕГРН о которой соответствуют требованиям, установленным в соответствии с частью 13 статьи 22 Федерального закона от 13 июля 2015 г. N 218-ФЗ "О государственной регистрации недвижимости"
 - - Часть контура, образованного проекцией вновь образованного наземного конструктивного элемента здания, сооружения, объекта незавершенного строительства
 - - Часть границы, сведения ЕГРН о которой позволяют однозначно определить ее положение на местности
 - - Часть контура, образованного проекцией существующего в ЕГРН наземного конструктивного элемента здания, сооружения, объекта незавершенного строительства
 - △ - Пункт государственной геодезической сети
 - - Направления геодезических построений при определении координат характерных точек границ земельного участка
- Ветка
13229.19 - Название пункта ГГС
- Расстояние по направлению от пункта ГГС до характерной поворотной точки

Лист электронных подписей документа