

КАРТА-ПЛАН ТЕРРИТОРИИ

53:23:8624303

(номер кадастрового квартала (номера смежных кадастровых кварталов), являющегося (являющихся) территорией, на которой выполняются комплексные кадастровые работы)

Дата подготовки карты-плана территории 22.05.2023 г.

Пояснительная записка

1. Сведения о заказчике

КОМИТЕТ ПО УПРАВЛЕНИЮ МУНИЦИПАЛЬНЫМ ИМУЩЕСТВОМ И ЗЕМЕЛЬНЫМИ РЕСУРСАМИ ВЕЛИКОГО НОВГОРОДА, ИНН: 5321040050, ОГРН: 1035300289364

(полное наименование органа местного самоуправления муниципального района или городского округа, органа исполнительной власти города федерального значения Москвы, Санкт-Петербурга или Севастополя, основной государственный регистрационный номер, идентификационный номер налогоплательщика)

Постановление №1 от 01.01.2023

(сведения об утверждении карты-плана территории)

2. Сведения о кадастровом инженерере:

Фамилия, имя, отчество (при наличии отчества): Зирдзинина Мария Валерьевна

Страховой номер индивидуального лицевого счета: 10781014223

Контактный телефон: 8 (911) 608-62-21

Адрес электронной почты и почтовый адрес, по которым осуществляется связь с кадастровым инженером: 173002, г. Великий Новгород, ул. Германа, д. 1, каб. 10, mari.zirdzinina@mail.ru

Наименование саморегулируемой организации кадастровых инженеров (СРО), членом которой является кадастровый инженер: СРО Ассоциация «Союз кадастровых инженеров»

Номер регистрации в государственном реестре лиц, осуществляющих кадастровую деятельность: 28264

Сокращенное наименование юридического лица, если кадастровый инженер является работником юридического лица: Филиал ППК "Роскадастр" по Новгородской области, 173000, Новгородская область, г. Великий Новгород, ул. Федоровский ручей, д.2/13

3. Основания выполнения комплексных кадастровых работ

Муниципальный контракт на выполнение комплексных кадастровых работ №1 от 27.02.2023

(наименование и реквизиты государственного или муниципального контракта на выполнение комплексных кадастровых работ)

4. Перечень документов, использованных при подготовке карты-плана территории

№ п/п	Наименование документа	Реквизиты документа
1	2	3
1	Кадастровый план территории	№КУВИ-001/2023-99397583 от 12.01.2023, выдан ППК "Роскадастр"
2	Схема ГСК "Лужский"	№б/н от 01.01.2000
3	Выписка о пунктах государственной геодезической сети, государственной нивелирной сети и государственной гравиметрической сети	№170-14548/2023-В от 11.05.2023, выдан ППК "Роскадастр"
4	Выписка из Единого государственного реестра недвижимости об объекте недвижимости	№КУВИ-001/2023-81875021 от 06.04.2023, выдан ППК "Роскадастр"
5	Выписка из Единого государственного реестра недвижимости об объекте недвижимости	№КУВИ-001/2023-74091919 от 29.03.2023, выдан ППК "Роскадастр"

6	Выписка из Единого государственного реестра недвижимости об объекте недвижимости	№КУВИ-001/2023- от 28.01.2023, выдан ППК "Роскадастр"
7	Выписка из Единого государственного реестра недвижимости об объекте недвижимости	№КУВИ-001/2023- от 24.01.2023, выдан ППК "Роскадастр"

5. Сведения о геодезической основе, использованной при подготовке карты-плана территории

Система координат –

№ п/п	Название пункта и тип	Класс геодезической сети	Координаты, м		Сведения о состоянии на 11.05.2023		
			X	Y	наружного знака пункта	центра пункта	марки
1	2	3	4	5	6	7	8
1	Пункт ОМС (ГГС), Бол. Луковница, сигн., 43.600 м, 37 б/№	2 класс	576695.77	2168636.66	утрачен	утрачен	утрачен
2	Пункт ОМС (ГГС), Юрьево, пир., 7.500 м, 1, б/№	3 класс	573924.24	2179779.00	сохранился	сохранился	сохранился
3	Пункт ОМС (ГГС), Витка, сигн., 20.800 м, 2 оп, 11085	2 класс	588851.51	2183212.43	утрачен	сохранился	утрачен

6. Сведения о средствах измерений

№ п/п	Наименование прибора (инструмента, аппаратуры)	Сведения об утверждении типа измерений	Реквизиты свидетельства о поверке прибора (инструмента, аппаратуры)
1	2	3	4
1	Аппаратура геодезическая спутниковая Нiper V	1169-10862, 02.04.2024	С-ДЭМ/03-04-2023/235657048
2	Аппаратура геодезическая спутниковая Нiper V	1169-10867, 02.04.2024	С-ДЭМ/03-04-2023/235657047

7. Пояснения к разделам карты-плана территории

В процессе проведения комплексных кадастровых работ в кадастровом квартале 53:23:8624303 были проведены кадастровые работы в связи с уточнением местоположения границ и площади 1119 земельных участков, исправлением реестровой ошибки в местоположении границ и площади 12 земельных участков, уточнением местоположения 638 объектов капитального строительства и исправлением реестровой ошибки в местоположении границ и площади 13 объектов капитального строительства.

В отношении земельных участков с кадастровыми номерами 53:23:8624303:1031, 53:23:8624303:1032, 53:23:8624303:1044, 53:23:8624303:1046, 53:23:8624303:1054, 53:23:8624303:1070, 53:23:8624303:1072, 53:23:8624303:1081, 53:23:8624303:1084, 53:23:8624303:1093, 53:23:8624303:1095, 53:23:8624303:1096, 53:23:8624303:1098, 53:23:8624303:1100, 53:23:8624303:1101, 53:23:8624303:1114, 53:23:8624303:1150,

53:23:8624303:1151, 53:23:8624303:1173, 53:23:8624303:1178, 53:23:8624303:1180,
53:23:8624303:1186, 53:23:8624303:1240, 53:23:8624303:1242, 53:23:8624303:1247,
53:23:8624303:1248, 53:23:8624303:1249, 53:23:8624303:1250, 53:23:8624303:1251,
53:23:8624303:1252, 53:23:8624303:1272, 53:23:8624303:1282, 53:23:8624303:1287,
53:23:8624303:1294, 53:23:8624303:1302, 53:23:8624303:1318, 53:23:8624303:1319,
53:23:8624303:1323, 53:23:8624303:1392, 53:23:8624303:17, 53:23:8624303:20, 53:23:8624303:22,
53:23:8624303:27, 53:23:8624303:276, 53:23:8624303:28, 53:23:8624303:29, 53:23:8624303:30,
53:23:8624303:306, 53:23:8624303:308, 53:23:8624303:309, 53:23:8624303:315, 53:23:8624303:316,
53:23:8624303:317, 53:23:8624303:321, 53:23:8624303:33, 53:23:8624303:35, 53:23:8624303:36,
53:23:8624303:380, 53:23:8624303:390, 53:23:8624303:396, 53:23:8624303:399, 53:23:8624303:414,
53:23:8624303:425, 53:23:8624303:472, 53:23:8624303:478, 53:23:8624303:487, 53:23:8624303:49,
53:23:8624303:491, 53:23:8624303:492, 53:23:8624303:493, 53:23:8624303:496, 53:23:8624303:497,
53:23:8624303:498, 53:23:8624303:518, 53:23:8624303:626, 53:23:8624303:628, 53:23:8624303:634,
53:23:8624303:658, 53:23:8624303:660, 53:23:8624303:688, 53:23:8624303:760, 53:23:8624303:798,
53:23:8624303:823, 53:23:8624303:825, 53:23:8624303:826, 53:23:8624303:886, 53:23:8624303:951,
53:23:8624303:964, 53:23:8624303:972, 53:23:8624303:977, 53:23:8624303:987 при выполнении
комплексных кадастровых работ выявлено, что площадь вышеуказанных участков при
межевании больше площади, сведения о которой относительно этих земельных участков
содержатся в Едином государственном реестре недвижимости, более чем на десять процентов и
в отношении указанных участков предельный минимальный размер земельных участков не
установлен.

В отношении земельных участков с кадастровыми номерами 53:23:8624303:1089,
53:23:8624303:1148, 53:23:8624303:1189, 53:23:8624303:1190, 53:23:8624303:1191,
53:23:8624303:1192, 53:23:8624303:1193, 53:23:8624303:1195, 53:23:8624303:1198,
53:23:8624303:1199, 53:23:8624303:1200, 53:23:8624303:1201, 53:23:8624303:1203,
53:23:8624303:1207, 53:23:8624303:1208, 53:23:8624303:1209, 53:23:8624303:1210,
53:23:8624303:1212, 53:23:8624303:1213, 53:23:8624303:1216, 53:23:8624303:1218,
53:23:8624303:1219, 53:23:8624303:1220, 53:23:8624303:1222, 53:23:8624303:1223,
53:23:8624303:1224, 53:23:8624303:1225, 53:23:8624303:1226, 53:23:8624303:1227,
53:23:8624303:1228, 53:23:8624303:1230, 53:23:8624303:1231, 53:23:8624303:1266,
53:23:8624303:1268, 53:23:8624303:1276, 53:23:8624303:1277, 53:23:8624303:1296,
53:23:8624303:13, 53:23:8624303:1309, 53:23:8624303:1310, 53:23:8624303:1311,
53:23:8624303:1313, 53:23:8624303:1314, 53:23:8624303:1315, 53:23:8624303:132,
53:23:8624303:1384, 53:23:8624303:1385, 53:23:8624303:1393, 53:23:8624303:141,
53:23:8624303:142, 53:23:8624303:156, 53:23:8624303:163, 53:23:8624303:171, 53:23:8624303:183,
53:23:8624303:208, 53:23:8624303:213, 53:23:8624303:23, 53:23:8624303:236, 53:23:8624303:239,
53:23:8624303:24, 53:23:8624303:25, 53:23:8624303:252, 53:23:8624303:288, 53:23:8624303:541,
53:23:8624303:542, 53:23:8624303:567, 53:23:8624303:592, 53:23:8624303:595, 53:23:8624303:765,
53:23:8624303:965 при выполнении комплексных кадастровых работ выявлено, что площадь
вышеуказанных участков при межевании меньше площади, сведения о которой относительно
этих земельных участков содержатся в Едином государственном реестре недвижимости, более
чем на десять процентов и на данный момент отсутствует письменные согласия
правообладателей таких земельных участков с результатами комплексных кадастровых работ.
На основании п.1 ст. 42.8. Закона о кадастровой деятельности при выполнении комплексных
кадастровых работ по уточнению местоположения границ земельных участков: уточнение
местоположения границ земельных участков при выполнении комплексных кадастровых работ
осуществляется по правилам, предусмотренным частью 1.1 статьи 43 Федерального закона от 13
июля 2015 года N 218-ФЗ "О государственной регистрации недвижимости" (далее – Закон о
регистрации), в том числе с использованием документов, указанных в части 3 статьи 42.6
настоящего Федерального закона. Согласно части 1.1 статьи 43 Закона о регистрации уточнении
границ земельного участка их местоположение определяется исходя из сведений, содержащихся

						(Mt), м	точки (Mt), м
1	2	3	4	5	6	7	8
н1У	–	–	583733.9 4	2179809. 87	Метод спутниковых геодезических измерений (определений)	0.10	–
н2У	–	–	583728.3 7	2179807. 05	Метод спутниковых геодезических измерений (определений)	0.10	–
н3У	–	–	583726.6 7	2179810. 43	Метод спутниковых геодезических измерений (определений)	0.10	–
н4У	–	–	583732.1 8	2179813. 36	Метод спутниковых геодезических измерений (определений)	0.10	–
н5У	–	–	583733.8 0	2179810. 15	Метод спутниковых геодезических измерений (определений)	0.10	–
н1У	–	–	583733.9 4	2179809. 87	Метод спутниковых геодезических измерений (определений)	0.10	–

				ий)		
2. Сведения о частях границ уточняемого земельного участка с кадастровым номером 53:23:8624303:1						
Обозначение части границ		Горизонтальное проложение (S), м	Описание прохождения части границ	Отметка о наличии земельного спора о местоположении границ земельного участка		
от т.	до т.					
1	2	3	4	5		
н1У	н2У	6.24	—	—		
н2У	н3У	3.78	—	—		
н3У	н4У	6.24	—	—		
н4У	н5У	3.60	—	—		
н5У	н1У	0.31	—	—		
3. Общие сведения об уточняемом земельном участке с кадастровым номером 53:23:8624303:1						
№ п/п	Наименование характеристики земельного участка		Значение характеристики			
1	2		3			
1	Адрес земельного участка		Новгородская обл, Великий Новгород г, Гск Уют тер, 1а гараж			
	Местоположение земельного участка (при отсутствии присвоенного адреса)		—			
	Дополнительные сведения о местоположении земельного участка		—			
2	Площадь земельного участка ± величина погрешности определения площади ($P \pm \Delta P$), м ²		24 кв.м ± 1.72 кв.м			
3	Формула, примененная для расчета предельной допустимой погрешности определения площади земельного участка (ΔP), м ²		$\Delta P = 3.5 * 0.10 * \sqrt{24} = 1.72$			
4	Площадь земельного участка согласно сведениям Единого государственного реестра недвижимости ($P_{\text{кад}}$), м ²		21			
5	Оценка расхождения P и $P_{\text{кад}}$ ($P - P_{\text{кад}}$), м ²		3 кв.м			
6	Предельный минимальный и максимальный размеры земельного участка ($P_{\text{мин}}$ и $P_{\text{макс}}$), м ²		18 45			
7	Кадастровый или иной номер (обозначение) здания, сооружения, объекта незавершенного строительства, расположенного на земельном участке		53:23:8624303:1599			
8	Иные сведения		—			
Сведения об уточняемых земельных участках						
1. Сведения о характерных точках границы уточняемого земельного участка с кадастровым номером 53:23:8624303:10						
Зона № —						

Обозначение характерных точек границ	Существующие координаты, м		Уточненные координаты, м		Метод определения координат	Средняя квадратиче- ская погрешнос- ть определе- ния координат характерно- й точки (Mt), м	Формулы, примененные для расчета средней квадратиче- ской погрешности определе- ния координат характерной точки (Mt), м
	X	Y	X	Y			
1	2	3	4	5	6	7	8
н6У	–	–	583749.4 1	2179779. 31	Метод спутников ых геодезичес- ких измерений (определен- ий)	0.10	–
н7У	–	–	583743.8 0	2179776. 47	Метод спутников ых геодезичес- ких измерений (определен- ий)	0.10	–
н8У	–	–	583741.9 8	2179780. 08	Метод спутников ых геодезичес- ких измерений (определен- ий)	0.10	–
н9У	–	–	583747.5 9	2179782. 92	Метод спутников ых геодезичес- ких измерений (определен- ий)	0.10	–
н10У	–	–	583748.4 5	2179781. 21	Метод спутников ых геодезичес- ких измерений (определен- ий)	0.10	–
н6У	–	–	583749.4	2179779.	Метод	0.10	–

			1	31	спутниковых геодезических измерений (определенной)		
--	--	--	---	----	--	--	--

2. Сведения о частях границ уточняемого земельного участка с кадастровым номером 53:23:8624303:10

Обозначение части границ		Горизонтальное проложение (S), м	Описание прохождения части границ	Отметка о наличии земельного спора о местоположении границ земельного участка
от т. 1	до т. 2			
н6У	н7У	6.29	–	–
н7У	н8У	4.04	–	–
н8У	н9У	6.29	–	–
н9У	н10У	1.91	–	–
н10У	н6У	2.13	–	–

3. Общие сведения об уточняемом земельном участке с кадастровым номером 53:23:8624303:10

№ п/п	Наименование характеристики земельного участка	Значение характеристики
1	2	3
1	Адрес земельного участка	Новгородская обл, Великий Новгород г, Гск Уют тер, 10а гараж
	Местоположение земельного участка (при отсутствии присвоенного адреса)	–
	Дополнительные сведения о местоположении земельного участка	–
2	Площадь земельного участка ± величина погрешности определения площади ($P \pm \Delta P$), м ²	25 кв.м ± 1.76 кв.м
3	Формула, примененная для расчета предельной допустимой погрешности определения площади земельного участка (ΔP), м ²	$\Delta P = 3.5 * 0.10 * \sqrt{25} = 1.76$
4	Площадь земельного участка согласно сведениям Единого государственного реестра недвижимости ($P_{\text{кад}}$), м ²	21
5	Оценка расхождения P и $P_{\text{кад}}$ ($P - P_{\text{кад}}$), м ²	4 кв.м
6	Предельный минимальный и максимальный размеры земельного участка ($P_{\text{мин}}$ и $P_{\text{макс}}$), м ²	18 45
7	Кадастровый или иной номер (обозначение) здания, сооружения, объекта незавершенного строительства, расположенного на земельном участке	53:23:8624303:1417
8	Иные сведения	–

Сведения об уточняемых земельных участках

1. Сведения о характерных точках границы уточняемого земельного участка с кадастровым номером 53:23:8624303:100

Зона №

Обозначение характерных точек границ	Существующие координаты, м		Уточненные координаты, м		Метод определения координат	Средняя квадратическая погрешность определения координат характерной точки (Mt), м	Формулы, примененные для расчета средней квадратической погрешности определения координат характерной точки (Mt), м
	X	Y	X	Y			
1	2	3	4	5	6	7	8
н11У	–	–	583805.8 2	2179714. 20	Метод спутниковых геодезических измерений (определений)	0.10	–
н12У	–	–	583800.2 8	2179711. 48	Метод спутниковых геодезических измерений (определений)	0.10	–
н13У	–	–	583798.7 3	2179714. 64	Метод спутниковых геодезических измерений (определений)	0.10	–
н14У	–	–	583804.2 7	2179717. 36	Метод спутниковых геодезических измерений (определений)	0.10	–
н11У	–	–	583805.8 2	2179714. 20	Метод спутниковых геодезических	0.10	–

					измерений (определен ий)		
--	--	--	--	--	--------------------------------	--	--

**2. Сведения о частях границ уточняемого земельного участка с кадастровым номером
53:23:8624303:100**

Обозначение части границ		Горизонтальное проложение (S), м	Описание прохождения части границ	Отметка о наличии земельного спора о местоположении границ земельного участка
от т.	до т.			
1	2	3	4	5
н11У	н12У	6.17	—	—
н12У	н13У	3.52	—	—
н13У	н14У	6.17	—	—
н14У	н11У	3.52	—	—

**3. Общие сведения об уточняемом земельном участке с кадастровым номером
53:23:8624303:100**

№ п/п	Наименование характеристики земельного участка	Значение характеристики
1	2	3
1	Адрес земельного участка	Новгородская обл, Великий Новгород г, ул
	Местоположение земельного участка (при отсутствии присвоенного адреса)	—
	Дополнительные сведения о местоположении земельного участка	—
2	Площадь земельного участка ± величина погрешности определения площади ($P \pm \Delta P$), м ²	22 кв.м ± 1.63 кв.м
3	Формула, примененная для расчета предельной допустимой погрешности определения площади земельного участка (ΔP), м ²	$\Delta P = 3.5 * 0.10 * \sqrt{22} = 1.63$
4	Площадь земельного участка согласно сведениям Единого государственного реестра недвижимости ($P_{\text{кад}}$), м ²	21
5	Оценка расхождения P и $P_{\text{кад}}$ ($P - P_{\text{кад}}$), м ²	1 кв.м
6	Предельный минимальный и максимальный размеры земельного участка ($P_{\text{мин}}$ и $P_{\text{макс}}$), м ²	—
7	Кадастровый или иной номер (обозначение) здания, сооружения, объекта незавершенного строительства, расположенного на земельном участке	53:23:8624303:2102
8	Иные сведения	—

Сведения об уточняемых земельных участках

1. Сведения о характерных точках границы уточняемого земельного участка с кадастровым номером 53:23:8624303:1000

Зона № —

Обозначение характерных точек границ	Существующие координаты, м		Уточненные координаты, м		Метод определения координат	Средняя квадратиче- ская погрешнос- ть определе- ния координат характерно- й точки (Mt), м	Формулы, примененные для расчета средней квадратиче- ской погрешности определе- ния координат характерной точки (Mt), м
	X	Y	X	Y			
1	2	3	4	5	6	7	8
н15У	–	–	584110.5 2	2179796. 10	Метод спутников ых геодезичес- ких измерений (определен- ий)	0.10	–
н16У	–	–	584105.0 3	2179793. 28	Метод спутников ых геодезичес- ких измерений (определен- ий)	0.10	–
н17У	–	–	584103.4 4	2179796. 40	Метод спутников ых геодезичес- ких измерений (определен- ий)	0.10	–
н18У	–	–	584108.9 4	2179799. 22	Метод спутников ых геодезичес- ких измерений (определен- ий)	0.10	–
н15У	–	–	584110.5 2	2179796. 10	Метод спутников ых геодезичес- ких измерений (определен- ий)	0.10	–

2. Сведения о частях границ уточняемого земельного участка с кадастровым номером

53:23:8624303:1000

Обозначение части границ		Горизонтальное проложение (S), м	Описание прохождения части границ	Отметка о наличии земельного спора о местоположении границ земельного участка
от т.	до т.			
1	2	3	4	5
н15У	н16У	6.17	—	—
н16У	н17У	3.50	—	—
н17У	н18У	6.18	—	—
н18У	н15У	3.50	—	—

3. Общие сведения об уточняемом земельном участке с кадастровым номером

53:23:8624303:1000

№ п/п	Наименование характеристики земельного участка	Значение характеристики
1	2	3
1	Адрес земельного участка	Новгородская обл, Великий Новгород г, Гск Азот-6 тер
	Местоположение земельного участка (при отсутствии присвоенного адреса)	—
	Дополнительные сведения о местоположении земельного участка	—
2	Площадь земельного участка ± величина погрешности определения площади ($P \pm \Delta P$), м ²	22 кв.м ± 1.63 кв.м
3	Формула, примененная для расчета предельной допустимой погрешности определения площади земельного участка (ΔP), м ²	$\Delta P = 3.5 * 0.10 * \sqrt{22} = 1.63$
4	Площадь земельного участка согласно сведениям Единого государственного реестра недвижимости ($P_{\text{кад}}$), м ²	22
5	Оценка расхождения P и $P_{\text{кад}}$ ($P - P_{\text{кад}}$), м ²	0 кв.м
6	Предельный минимальный и максимальный размеры земельного участка ($P_{\text{мин}}$ и $P_{\text{макс}}$), м ²	—
7	Кадастровый или иной номер (обозначение) здания, сооружения, объекта незавершенного строительства, расположенного на земельном участке	53:23:8624303:1476
8	Иные сведения	—

Сведения об уточняемых земельных участках

1. Сведения о характерных точках границы уточняемого земельного участка с кадастровым номером 53:23:8624303:1001

Зона № —

Обозначение характерных точек границ	Существующие координаты, м		Уточненные координаты, м		Метод определения координат	Средняя квадратиче- ская погрешнос- ть определе- ния координат характерно- й точки (Mt), м	Формулы, примененные для расчета средней квадратичес- кой погрешности определения координат характерной точки (Mt), м
	X	Y	X	Y			
1	2	3	4	5	6	7	8
н19У	–	–	584112.0 9	2179792. 98	Метод спутников ых геодезичес- ких измерений (определен- ий)	0.10	–
н20У	–	–	584106.6 1	2179790. 17	Метод спутников ых геодезичес- ких измерений (определен- ий)	0.10	–
н16У	–	–	584105.0 3	2179793. 28	Метод спутников ых геодезичес- ких измерений (определен- ий)	0.10	–
н15У	–	–	584110.5 2	2179796. 10	Метод спутников ых геодезичес- ких измерений (определен- ий)	0.10	–
н19У	–	–	584112.0 9	2179792. 98	Метод спутников ых геодезичес- ких измерений (определен- ий)	0.10	–

2. Сведения о частях границ уточняемого земельного участка с кадастровым номером

53:23:8624303:1001

Обозначение части границ		Горизонтальное проложение (S), м	Описание прохождения части границ	Отметка о наличии земельного спора о местоположении границ земельного участка
от т.	до т.			
1	2	3	4	5
н19У	н20У	6.16	—	—
н20У	н16У	3.49	—	—
н16У	н15У	6.17	—	—
н15У	н19У	3.49	—	—

3. Общие сведения об уточняемом земельном участке с кадастровым номером

53:23:8624303:1001

№ п/п	Наименование характеристики земельного участка	Значение характеристики
1	2	3
1	Адрес земельного участка	Новгородская обл, Великий Новгород г, По Лужскому шоссе(кв.243) неопр
	Местоположение земельного участка (при отсутствии присвоенного адреса)	—
	Дополнительные сведения о местоположении земельного участка	—
2	Площадь земельного участка ± величина погрешности определения площади ($P \pm \Delta P$), м ²	22 кв.м ± 1.62 кв.м
3	Формула, примененная для расчета предельной допустимой погрешности определения площади земельного участка (ΔP), м ²	$\Delta P = 3.5 * 0.10 * \sqrt{22} = 1.62$
4	Площадь земельного участка согласно сведениям Единого государственного реестра недвижимости ($P_{\text{кад}}$), м ²	22
5	Оценка расхождения P и $P_{\text{кад}}$ ($P - P_{\text{кад}}$), м ²	0 кв.м
6	Предельный минимальный и максимальный размеры земельного участка ($P_{\text{мин}}$ и $P_{\text{макс}}$), м ²	18 45
7	Кадастровый или иной номер (обозначение) здания, сооружения, объекта незавершенного строительства, расположенного на земельном участке	—
8	Иные сведения	—

Сведения об уточняемых земельных участках

1. Сведения о характерных точках границы уточняемого земельного участка с кадастровым номером 53:23:8624303:1002

Зона № —

Обозначение характерных точек границ	Существующие координаты, м		Уточненные координаты, м		Метод определения координат	Средняя квадратиче- ская погрешнос- ть определе- ния координат характерно- й точки (Mt), м	Формулы, примененные для расчета средней квадратиче- ской погрешности определе- ния координат характерной точки (Mt), м
	X	Y	X	Y			
1	2	3	4	5	6	7	8
н21У	–	–	584113.7 2	2179789. 75	Метод спутников ых геодезичес- ких измерений (определен- ий)	0.10	–
н22У	–	–	584108.2 4	2179786. 95	Метод спутников ых геодезичес- ких измерений (определен- ий)	0.10	–
н20У	–	–	584106.6 1	2179790. 17	Метод спутников ых геодезичес- ких измерений (определен- ий)	0.10	–
н19У	–	–	584112.0 9	2179792. 98	Метод спутников ых геодезичес- ких измерений (определен- ий)	0.10	–
н21У	–	–	584113.7 2	2179789. 75	Метод спутников ых геодезичес- ких измерений (определен- ий)	0.10	–

2. Сведения о частях границ уточняемого земельного участка с кадастровым номером

53:23:8624303:1002

Обозначение части границ		Горизонтальное проложение (S), м	Описание прохождения части границ	Отметка о наличии земельного спора о местоположении границ земельного участка
от т.	до т.			
1	2	3	4	5
н21У	н22У	6.15	—	—
н22У	н20У	3.61	—	—
н20У	н19У	6.16	—	—
н19У	н21У	3.62	—	—

3. Общие сведения об уточняемом земельном участке с кадастровым номером

53:23:8624303:1002

№ п/п	Наименование характеристики земельного участка	Значение характеристики
1	2	3
1	Адрес земельного участка	Новгородская обл, Великий Новгород г, По Лужскому шоссе(кв.243) неопр
	Местоположение земельного участка (при отсутствии присвоенного адреса)	—
	Дополнительные сведения о местоположении земельного участка	—
2	Площадь земельного участка ± величина погрешности определения площади ($P \pm \Delta P$), м ²	22 кв.м ± 1.65 кв.м
3	Формула, примененная для расчета предельной допустимой погрешности определения площади земельного участка (ΔP), м ²	$\Delta P = 3.5 * 0.10 * \sqrt{22} = 1.65$
4	Площадь земельного участка согласно сведениям Единого государственного реестра недвижимости ($P_{\text{кад}}$), м ²	22
5	Оценка расхождения P и $P_{\text{кад}}$ ($P - P_{\text{кад}}$), м ²	0 кв.м
6	Предельный минимальный и максимальный размеры земельного участка ($P_{\text{мин}}$ и $P_{\text{макс}}$), м ²	—
7	Кадастровый или иной номер (обозначение) здания, сооружения, объекта незавершенного строительства, расположенного на земельном участке	53:23:0000000:5512
8	Иные сведения	—

Сведения об уточняемых земельных участках

1. Сведения о характерных точках границы уточняемого земельного участка с кадастровым номером 53:23:8624303:1003

Зона № —

Обозначение характерных точек границ	Существующие координаты, м		Уточненные координаты, м		Метод определения координат	Средняя квадратиче- ская погрешнос- ть определе- ния координат характерно- й точки (Mt), м	Формулы, примененные для расчета средней квадратиче- ской погрешности определе- ния координат характерной точки (Mt), м
	X	Y	X	Y			
1	2	3	4	5	6	7	8
н23У	–	–	584119.2 0	2179792. 55	Метод спутников ых геодезичес- ких измерений (определен- ий)	0.10	–
н21У	–	–	584113.7 2	2179789. 75	Метод спутников ых геодезичес- ких измерений (определен- ий)	0.10	–
н19У	–	–	584112.0 9	2179792. 98	Метод спутников ых геодезичес- ких измерений (определен- ий)	0.10	–
н24У	–	–	584117.5 7	2179795. 79	Метод спутников ых геодезичес- ких измерений (определен- ий)	0.10	–
н23У	–	–	584119.2 0	2179792. 55	Метод спутников ых геодезичес- ких измерений (определен- ий)	0.10	–

2. Сведения о частях границ уточняемого земельного участка с кадастровым номером

53:23:8624303:1003

Обозначение части границ		Горизонтальное проложение (S), м	Описание прохождения части границ	Отметка о наличии земельного спора о местоположении границ земельного участка
от т.	до т.			
1	2	3	4	5
н23У	н21У	6.15	—	—
н21У	н19У	3.62	—	—
н19У	н24У	6.16	—	—
н24У	н23У	3.63	—	—

3. Общие сведения об уточняемом земельном участке с кадастровым номером

53:23:8624303:1003

№ п/п	Наименование характеристики земельного участка	Значение характеристики
1	2	3
1	Адрес земельного участка	—
	Местоположение земельного участка (при отсутствии присвоенного адреса)	Новгородская обл, Великий Новгород г, Гск Азот-6 тер
	Дополнительные сведения о местоположении земельного участка	—
2	Площадь земельного участка ± величина погрешности определения площади ($P \pm \Delta P$), м ²	22 кв.м ± 1.65 кв.м
3	Формула, примененная для расчета предельной допустимой погрешности определения площади земельного участка (ΔP), м ²	$\Delta P = 3.5 * 0.10 * \sqrt{22} = 1.65$
4	Площадь земельного участка согласно сведениям Единого государственного реестра недвижимости ($P_{\text{кад}}$), м ²	22
5	Оценка расхождения P и $P_{\text{кад}}$ ($P - P_{\text{кад}}$), м ²	0 кв.м
6	Предельный минимальный и максимальный размеры земельного участка ($P_{\text{мин}}$ и $P_{\text{макс}}$), м ²	18 45
7	Кадастровый или иной номер (обозначение) здания, сооружения, объекта незавершенного строительства, расположенного на земельном участке	53:23:8624303:1440
8	Иные сведения	—

Сведения об уточняемых земельных участках

1. Сведения о характерных точках границы уточняемого земельного участка с кадастровым номером 53:23:8624303:1004

Зона № —

Обозначение характерных точек границ	Существующие координаты, м	Уточненные координаты, м	Метод определения координат	Средняя квадратическая погрешность	Формулы, примененные для расчета средней квадратической погрешности

	X	Y	X	Y		определени я координат характерно й точки (Mт), м	ой погрешности определения координат характерной точки (Mт), м
1	2	3	4	5	6	7	8
н24У	–	–	584117.5 7	2179795. 79	Метод спутников ых геодезичес ких измерений (определен ий)	0.10	–
н19У	–	–	584112.0 9	2179792. 98	Метод спутников ых геодезичес ких измерений (определен ий)	0.10	–
н15У	–	–	584110.5 2	2179796. 10	Метод спутников ых геодезичес ких измерений (определен ий)	0.10	–
н25У	–	–	584116.0 0	2179798. 93	Метод спутников ых геодезичес ких измерений (определен ий)	0.10	–
н24У	–	–	584117.5 7	2179795. 79	Метод спутников ых геодезичес ких измерений (определен ий)	0.10	–

**2. Сведения о частях границ уточняемого земельного участка с кадастровым номером
53:23:8624303:1004**

Обозначение части границ		Горизонтальное проложение (S), м	Описание прохождения части границ	Отметка о наличии земельного спора о местоположении границ земельного участка
от т.	до т.			

1	2	3	4	5
н24У	н19У	6.16	–	–
н19У	н15У	3.49	–	–
н15У	н25У	6.17	–	–
н25У	н24У	3.51	–	–

3. Общие сведения об уточняемом земельном участке с кадастровым номером 53:23:8624303:1004

№ п/п	Наименование характеристики земельного участка	Значение характеристики
1	2	3
1	Адрес земельного участка	Новгородская обл, Великий Новгород г, ул
	Местоположение земельного участка (при отсутствии присвоенного адреса)	–
	Дополнительные сведения о местоположении земельного участка	–
2	Площадь земельного участка ± величина погрешности определения площади ($P \pm \Delta P$), м ²	22 кв.м ± 1.63 кв.м
3	Формула, примененная для расчета предельной допустимой погрешности определения площади земельного участка (ΔP), м ²	$\Delta P = 3.5 * 0.10 * \sqrt{22} = 1.63$
4	Площадь земельного участка согласно сведениям Единого государственного реестра недвижимости ($P_{\text{кад}}$), м ²	22
5	Оценка расхождения P и $P_{\text{кад}}$ ($P - P_{\text{кад}}$), м ²	0 кв.м
6	Предельный минимальный и максимальный размеры земельного участка ($P_{\text{мин}}$ и $P_{\text{макс}}$), м ²	–
7	Кадастровый или иной номер (обозначение) здания, сооружения, объекта незавершенного строительства, расположенного на земельном участке	–
8	Иные сведения	–

Сведения об уточняемых земельных участках

1. Сведения о характерных точках границы уточняемого земельного участка с кадастровым номером 53:23:8624303:1005

Зона № –

Обозначение характерных точек границ	Существующие координаты, м		Уточненные координаты, м		Метод определения координат	Средняя квадратическая погрешность определения координат характерной точки	Формулы, примененные для расчета средней квадратической погрешности определения координат характерной
	X	Y	X	Y			

						(Mт), м	точки (Mт), м
1	2	3	4	5	6	7	8
н25У	–	–	584116.0 0	2179798. 93	Метод спутниковых геодезических измерений (определений)	0.10	–
н15У	–	–	584110.5 2	2179796. 10	Метод спутниковых геодезических измерений (определений)	0.10	–
н18У	–	–	584108.9 4	2179799. 22	Метод спутниковых геодезических измерений (определений)	0.10	–
н26У	–	–	584114.4 4	2179802. 04	Метод спутниковых геодезических измерений (определений)	0.10	–
н25У	–	–	584116.0 0	2179798. 93	Метод спутниковых геодезических измерений (определений)	0.10	–

2. Сведения о частях границ уточняемого земельного участка с кадастровым номером 53:23:8624303:1005

Обозначение части границ		Горизонтальное проложение (S), м	Описание прохождения части границ	Отметка о наличии земельного спора о местоположении границ земельного участка
от г.	до г.			
1	2	3	4	5
н25У	н15У	6.17	–	–

1	2	3	4	5	6	7	8
н26У	–	–	584114.4 4	2179802. 04	Метод спутниковых геодезических измерений (определений)	0.10	–
н18У	–	–	584108.9 4	2179799. 22	Метод спутниковых геодезических измерений (определений)	0.10	–
н27У	–	–	584107.3 6	2179802. 36	Метод спутниковых геодезических измерений (определений)	0.10	–
н28У	–	–	584112.8 6	2179805. 19	Метод спутниковых геодезических измерений (определений)	0.10	–
н26У	–	–	584114.4 4	2179802. 04	Метод спутниковых геодезических измерений (определений)	0.10	–

**2. Сведения о частях границ уточняемого земельного участка с кадастровым номером
53:23:8624303:1006**

Обозначение части границ		Горизонтальное проложение (S), м	Описание прохождения части границ	Отметка о наличии земельного спора о местоположении границ земельного участка
от т.	до т.			
1	2	3	4	5
н26У	н18У	6.18	–	–
н18У	н27У	3.52	–	–
н27У	н28У	6.19	–	–
н28У	н26У	3.52	–	–

3. Общие сведения об уточняемом земельном участке с кадастровым номером

53:23:8624303:1006

№ п/п	Наименование характеристики земельного участка	Значение характеристики
1	2	3
1	Адрес земельного участка	Новгородская обл, Великий Новгород г, ул
	Местоположение земельного участка (при отсутствии присвоенного адреса)	—
	Дополнительные сведения о местоположении земельного участка	—
2	Площадь земельного участка ± величина погрешности определения площади ($P \pm \Delta P$), м ²	22 кв.м ± 1.63 кв.м
3	Формула, примененная для расчета предельной допустимой погрешности определения площади земельного участка (ΔP), м ²	$\Delta P = 3.5 * 0.10 * \sqrt{22} = 1.63$
4	Площадь земельного участка согласно сведениям Единого государственного реестра недвижимости ($P_{\text{кад}}$), м ²	22
5	Оценка расхождения P и $P_{\text{кад}}$ ($P - P_{\text{кад}}$), м ²	0 кв.м
6	Предельный минимальный и максимальный размеры земельного участка ($P_{\text{мин}}$ и $P_{\text{макс}}$), м ²	—
7	Кадастровый или иной номер (обозначение) здания, сооружения, объекта незавершенного строительства, расположенного на земельном участке	—
8	Иные сведения	—

Сведения об уточняемых земельных участках

1. Сведения о характерных точках границы уточняемого земельного участка с кадастровым номером 53:23:8624303:1007

Зона №

Обозначение характерных точек границ	Существующие координаты, м		Уточненные координаты, м		Метод определения координат	Средняя квадратическая погрешность определения координат характерной точки (Mt), м	Формулы, примененные для расчета средней квадратической погрешности определения координат характерной точки (Mt), м
	X	Y	X	Y			
1	2	3	4	5	6	7	8
н28У	—	—	584112.86	2179805.19	Метод спутниковых геодезичес	0.10	—

					ких измерений (определений)		
н27У	–	–	584107.36	2179802.36	Метод спутниковых геодезических измерений (определений)	0.10	–
н29У	–	–	584105.78	2179805.48	Метод спутниковых геодезических измерений (определений)	0.10	–
н30У	–	–	584111.29	2179808.33	Метод спутниковых геодезических измерений (определений)	0.10	–
н28У	–	–	584112.86	2179805.19	Метод спутниковых геодезических измерений (определений)	0.10	–

2. Сведения о частях границ уточняемого земельного участка с кадастровым номером 53:23:8624303:1007

Обозначение части границ		Горизонтальное проложение (S), м	Описание прохождения части границ	Отметка о наличии земельного спора о местоположении границ земельного участка
от т.	до т.			
1	2	3	4	5
н28У	н27У	6.19	–	–
н27У	н29У	3.50	–	–
н29У	н30У	6.20	–	–
н30У	н28У	3.51	–	–

3. Общие сведения об уточняемом земельном участке с кадастровым номером 53:23:8624303:1007

№ п/п	Наименование характеристики земельного участка	Значение характеристики
1	2	3
1	Адрес земельного участка	Новгородская обл, Великий Новгород г, Гск

		Азот-6 тер
	Местоположение земельного участка (при отсутствии присвоенного адреса)	—
	Дополнительные сведения о местоположении земельного участка	—
2	Площадь земельного участка ± величина погрешности определения площади ($P \pm \Delta P$), м ²	22 кв.м ± 1.63 кв.м
3	Формула, примененная для расчета предельной допустимой погрешности определения площади земельного участка (ΔP), м ²	$\Delta P = 3.5 * 0.10 * \sqrt{22} = 1.63$
4	Площадь земельного участка согласно сведениям Единого государственного реестра недвижимости ($P_{\text{кад}}$), м ²	22
5	Оценка расхождения P и $P_{\text{кад}}$ ($P - P_{\text{кад}}$), м ²	0 кв.м
6	Предельный минимальный и максимальный размеры земельного участка ($P_{\text{мин}}$ и $P_{\text{макс}}$), м ²	18 45
7	Кадастровый или иной номер (обозначение) здания, сооружения, объекта незавершенного строительства, расположенного на земельном участке	53:23:8624303:1562
8	Иные сведения	—

Сведения об уточняемых земельных участках

1. Сведения о характерных точках границы уточняемого земельного участка с кадастровым номером 53:23:8624303:1008

Зона №

Обозначение характерных точек границ	Существующие координаты, м		Уточненные координаты, м		Метод определения координат	Средняя квадратическая погрешность определения координат характерной точки (Mt), м	Формулы, примененные для расчета средней квадратической погрешности определения координат характерной точки (Mt), м
	X	Y	X	Y			
1	2	3	4	5	6	7	8
—	—	—	584111.29	2179808.33	Метод спутниковых геодезических измерений (определений)	0.10	—

–	–	–	584105.7 8	2179805. 48	Метод спутниковых геодезических измерений (определений)	0.10	–
–	–	–	584104.2 0	2179808. 62	Метод спутниковых геодезических измерений (определений)	0.10	–
–	–	–	584109.7 2	2179811. 45	Метод спутниковых геодезических измерений (определений)	0.10	–
–	–	–	584111.2 9	2179808. 33	Метод спутниковых геодезических измерений (определений)	0.10	–

2. Сведения о частях границ уточняемого земельного участка с кадастровым номером 53:23:8624303:1008

Обозначение части границ		Горизонтальное проложение (S), м	Описание прохождения части границ	Отметка о наличии земельного спора о местоположении границ земельного участка
от т.	до т.			
1	2	3	4	5
–	–	6.20	–	–
–	–	3.52	–	–
–	–	6.20	–	–
–	–	3.49	–	–

3. Общие сведения об уточняемом земельном участке с кадастровым номером 53:23:8624303:1008

№ п/п	Наименование характеристики земельного участка	Значение характеристики
1	2	3
1	Адрес земельного участка	Новгородская обл, Великий Новгород г, ул
	Местоположение земельного участка (при отсутствии присвоенного адреса)	–
	Дополнительные сведения о	–

	местоположении земельного участка	
2	Площадь земельного участка \pm величина погрешности определения площади ($P \pm \Delta P$), м ²	22 кв.м \pm 1.63 кв.м
3	Формула, примененная для расчета предельной допустимой погрешности определения площади земельного участка (ΔP), м ²	$\Delta P = 3.5 * 0.10 * \sqrt{22} = 1.63$
4	Площадь земельного участка согласно сведениям Единого государственного реестра недвижимости ($P_{\text{кад}}$), м ²	22
5	Оценка расхождения P и $P_{\text{кад}}$ ($P - P_{\text{кад}}$), м ²	0 кв.м
6	Предельный минимальный и максимальный размеры земельного участка ($P_{\text{мин}}$ и $P_{\text{макс}}$), м ²	—
7	Кадастровый или иной номер (обозначение) здания, сооружения, объекта незавершенного строительства, расположенного на земельном участке	—
8	Иные сведения	—

Сведения об уточняемых земельных участках

1. Сведения о характерных точках границы уточняемого земельного участка с кадастровым номером 53:23:8624303:1009

Зона № —

Обозначение характерных точек границ	Существующие координаты, м		Уточненные координаты, м		Метод определения координат	Средняя квадратическая погрешность определения координат характерной точки (Mt), м	Формулы, примененные для расчета средней квадратической погрешности определения координат характерной точки (Mt), м
	X	Y	X	Y			
1	2	3	4	5	6	7	8
н31У	—	—	584109.7 2	2179811. 45	Метод спутниковых геодезических измерений (определений)	0.10	—
н32У	—	—	584104.2 0	2179808. 62	Метод спутниковых геодезических	0.10	—

					измерений (определен ий)		
н33У	–	–	584102.6 1	2179811. 76	Метод спутников ых геодезичес ких измерений (определен ий)	0.10	–
н34У	–	–	584108.1 5	2179814. 59	Метод спутников ых геодезичес ких измерений (определен ий)	0.10	–
н31У	–	–	584109.7 2	2179811. 45	Метод спутников ых геодезичес ких измерений (определен ий)	0.10	–

**2. Сведения о частях границ уточняемого земельного участка с кадастровым номером
53:23:8624303:1009**

Обозначение части границ		Горизонтальное проложение (S), м	Описание прохождения части границ	Отметка о наличии земельного спора о местоположении границ земельного участка
от т.	до т.			
1	2	3	4	5
н31У	н32У	6.20	–	–
н32У	н33У	3.52	–	–
н33У	н34У	6.22	–	–
н34У	н31У	3.51	–	–

**3. Общие сведения об уточняемом земельном участке с кадастровым номером
53:23:8624303:1009**

№ п/п	Наименование характеристики земельного участка	Значение характеристики
1	2	3
1	Адрес земельного участка	Новгородская обл, Великий Новгород г, Лужское ш, 115 гараж
	Местоположение земельного участка (при отсутствии присвоенного адреса)	–
	Дополнительные сведения о местоположении земельного участка	–
2	Площадь земельного участка ± величина погрешности определения площади ($P \pm \Delta P$), м ²	22 кв.м ± 1.64 кв.м

3	Формула, примененная для расчета предельной допустимой погрешности определения площади земельного участка (ΔP), м ²	$\Delta P = 3.5 * 0.10 * \sqrt{22} = 1.64$
4	Площадь земельного участка согласно сведениям Единого государственного реестра недвижимости ($P_{\text{кад}}$), м ²	22
5	Оценка расхождения P и $P_{\text{кад}}$ ($P - P_{\text{кад}}$), м ²	0 кв.м
6	Предельный минимальный и максимальный размеры земельного участка ($P_{\text{мин}}$ и $P_{\text{макс}}$), м ²	18 45
7	Кадастровый или иной номер (обозначение) здания, сооружения, объекта незавершенного строительства, расположенного на земельном участке	53:23:8624303:1860
8	Иные сведения	—

Сведения об уточняемых земельных участках

1. Сведения о характерных точках границы уточняемого земельного участка с кадастровым номером 53:23:8624303:101

Зона № —

Обозначение характерных точек границ	Существующие координаты, м		Уточненные координаты, м		Метод определения координат	Средняя квадратическая погрешность определения координат характерной точки (Mt), м	Формулы, примененные для расчета средней квадратической погрешности определения координат характерной точки (Mt), м
	X	Y	X	Y			
1	2	3	4	5	6	7	8
н35У	—	—	583807.37	2179711.04	Метод спутниковых геодезических измерений (определений)	0.10	—
н36У	—	—	583801.83	2179708.32	Метод спутниковых геодезических измерений (определений)	0.10	—
н12У	—	—	583800.2	2179711.	Метод	0.10	—

			8	48	спутниковых геодезических измерений (определений)		
н11У	–	–	583805.82	2179714.20	Метод спутниковых геодезических измерений (определений)	0.10	–
н35У	–	–	583807.37	2179711.04	Метод спутниковых геодезических измерений (определений)	0.10	–

2. Сведения о частях границ уточняемого земельного участка с кадастровым номером 53:23:8624303:101

Обозначение части границ		Горизонтальное проложение (S), м	Описание прохождения части границ	Отметка о наличии земельного спора о местоположении границ земельного участка
от т.	до т.			
1	2	3	4	5
н35У	н36У	6.17	–	–
н36У	н12У	3.52	–	–
н12У	н11У	6.17	–	–
н11У	н35У	3.52	–	–

3. Общие сведения об уточняемом земельном участке с кадастровым номером 53:23:8624303:101

№ п/п	Наименование характеристики земельного участка	Значение характеристики
1	2	3
1	Адрес земельного участка	Новгородская обл, Великий Новгород г, ул
	Местоположение земельного участка (при отсутствии присвоенного адреса)	–
	Дополнительные сведения о местоположении земельного участка	–
2	Площадь земельного участка ± величина погрешности определения площади ($P \pm \Delta P$), м ²	22 кв.м ± 1.63 кв.м
3	Формула, примененная для расчета предельной допустимой погрешности определения площади земельного участка (ΔP), м ²	$\Delta P = 3.5 * 0.10 * \sqrt{22} = 1.63$
4	Площадь земельного участка	22

	согласно сведениям Единого государственного реестра недвижимости ($P_{\text{кад}}$), м^2	
5	Оценка расхождения P и $P_{\text{кад}}$ ($P - P_{\text{кад}}$), м^2	0 кв.м
6	Предельный минимальный и максимальный размеры земельного участка ($P_{\text{мин}}$ и $P_{\text{макс}}$), м^2	18 45
7	Кадастровый или иной номер (обозначение) здания, сооружения, объекта незавершенного строительства, расположенного на земельном участке	53:23:8624303:1764
8	Иные сведения	—

Сведения об уточняемых земельных участках

1. Сведения о характерных точках границы уточняемого земельного участка с кадастровым номером 53:23:8624303:1010

Зона № —

Обозначение характерных точек границ	Существующие координаты, м		Уточненные координаты, м		Метод определения координат	Средняя квадратическая погрешность определения координат характерной точки (Mt), м	Формулы, примененные для расчета средней квадратической погрешности определения координат характерной точки (Mt), м
	X	Y	X	Y			
1	2	3	4	5	6	7	8
н34У	—	—	584108.15	2179814.59	Метод спутниковых геодезических измерений (определений)	0.10	—
н33У	—	—	584102.61	2179811.76	Метод спутниковых геодезических измерений (определений)	0.10	—
н37У	—	—	584101.01	2179814.90	Метод спутниковых геодезических измерений	0.10	—

					(определен ий)		
н38У	–	–	584106.5 5	2179817. 71	Метод спутников ых геодезичес ких измерений (определен ий)	0.10	–
н34У	–	–	584108.1 5	2179814. 59	Метод спутников ых геодезичес ких измерений (определен ий)	0.10	–

**2. Сведения о частях границ уточняемого земельного участка с кадастровым номером
53:23:8624303:1010**

Обозначение части границ		Горизонтальное проложение (S), м	Описание прохождения части границ	Отметка о наличии земельного спора о местоположении границ земельного участка
от т.	до т.			
1	2	3	4	5
н34У	н33У	6.22	–	–
н33У	н37У	3.52	–	–
н37У	н38У	6.21	–	–
н38У	н34У	3.51	–	–

**3. Общие сведения об уточняемом земельном участке с кадастровым номером
53:23:8624303:1010**

№ п/п	Наименование характеристики земельного участка	Значение характеристики
1	2	3
1	Адрес земельного участка	Новгородская обл, Великий Новгород г, Гск Азот-6 тер
	Местоположение земельного участка (при отсутствии присвоенного адреса)	–
	Дополнительные сведения о местоположении земельного участка	–
2	Площадь земельного участка ± величина погрешности определения площади ($P \pm \Delta P$), м ²	22 кв.м ± 1.64 кв.м
3	Формула, примененная для расчета предельной допустимой погрешности определения площади земельного участка (ΔP), м ²	$\Delta P = 3.5 * 0.10 * \sqrt{22} = 1.64$
4	Площадь земельного участка согласно сведениям Единого государственного реестра недвижимости ($P_{\text{кад}}$), м ²	21
5	Оценка расхождения P и $P_{\text{кад}}$ ($P -$	1 кв.м

	$P_{\text{кад}}$), м ²	
6	Предельный минимальный и максимальный размеры земельного участка ($P_{\text{мин}}$ и $P_{\text{макс}}$), м ²	18 45
7	Кадастровый или иной номер (обозначение) здания, сооружения, объекта незавершенного строительства, расположенного на земельном участке	53:23:8624303:1690
8	Иные сведения	–

Сведения об уточняемых земельных участках

1. Сведения о характерных точках границы уточняемого земельного участка с кадастровым номером 53:23:8624303:1011

Зона №

Обозначение характерных точек границ	Существующие координаты, м		Уточненные координаты, м		Метод определения координат	Средняя квадратическая погрешность определения координат характерной точки (Mt), м	Формулы, примененные для расчета средней квадратической погрешности определения координат характерной точки (Mt), м
	X	Y	X	Y			
1	2	3	4	5	6	7	8
н38У	–	–	584106.55	2179817.71	Метод спутниковых геодезических измерений (определений)	0.10	–
н37У	–	–	584101.01	2179814.90	Метод спутниковых геодезических измерений (определений)	0.10	–
н39У	–	–	584099.42	2179818.02	Метод спутниковых геодезических измерений (определений)	0.10	–
н40У	–	–	584104.96	2179820.83	Метод спутниковых	0.10	–

					ых геодезических измерений (определений)		
н38У	–	–	584106.55	2179817.71	Метод спутниковых геодезических измерений (определений)	0.10	–

2. Сведения о частях границ уточняемого земельного участка с кадастровым номером 53:23:8624303:1011

Обозначение части границ		Горизонтальное проложение (S), м	Описание прохождения части границ	Отметка о наличии земельного спора о местоположении границ земельного участка
от т.	до т.			
1	2	3	4	5
н38У	н37У	6.21	–	–
н37У	н39У	3.50	–	–
н39У	н40У	6.21	–	–
н40У	н38У	3.50	–	–

3. Общие сведения об уточняемом земельном участке с кадастровым номером 53:23:8624303:1011

№ п/п	Наименование характеристики земельного участка	Значение характеристики
1	2	3
1	Адрес земельного участка	Новгородская обл, Великий Новгород г, Гск Азот-6 тер
	Местоположение земельного участка (при отсутствии присвоенного адреса)	–
	Дополнительные сведения о местоположении земельного участка	–
2	Площадь земельного участка ± величина погрешности определения площади ($P \pm \Delta P$), м ²	22 кв.м ± 1.63 кв.м
3	Формула, примененная для расчета предельной допустимой погрешности определения площади земельного участка (ΔP), м ²	$\Delta P = 3.5 * 0.10 * \sqrt{22} = 1.63$
4	Площадь земельного участка согласно сведениям Единого государственного реестра недвижимости ($P_{\text{кад}}$), м ²	21
5	Оценка расхождения P и $P_{\text{кад}}$ ($P - P_{\text{кад}}$), м ²	1 кв.м
6	Предельный минимальный и максимальный размеры земельного участка ($P_{\text{мин}}$ и $P_{\text{макс}}$), м ²	–

7	Кадастровый или иной номер (обозначение) здания, сооружения, объекта незавершенного строительства, расположенного на земельном участке	53:23:8624303:1758
8	Иные сведения	—

Сведения об уточняемых земельных участках

1. Сведения о характерных точках границы уточняемого земельного участка с кадастровым номером 53:23:8624303:1012

Зона № —

Обозначение характерных точек границ	Существующие координаты, м		Уточненные координаты, м		Метод определения координат	Средняя квадратическая погрешность определения координат характерной точки (Mt), м	Формулы, примененные для расчета средней квадратической погрешности определения координат характерной точки (Mt), м
	X	Y	X	Y			
1	2	3	4	5	6	7	8
н40У	—	—	584104.96	2179820.83	Метод спутниковых геодезических измерений (определений)	0.10	—
н39У	—	—	584099.42	2179818.02	Метод спутниковых геодезических измерений (определений)	0.10	—
н41У	—	—	584097.83	2179821.15	Метод спутниковых геодезических измерений (определений)	0.10	—
н42У	—	—	584103.35	2179823.96	Метод спутниковых геодезических измерений (определений)	0.10	—

н40У	–	–	584104.9 6	2179820. 83	ий) Метод спутников ых геодезичес ких измерений (определен ий)	0.10	–
------	---	---	---------------	----------------	--	------	---

**2. Сведения о частях границ уточняемого земельного участка с кадастровым номером
53:23:8624303:1012**

Обозначение части границ		Горизонтальное проложение (S), м	Описание прохождения части границ	Отметка о наличии земельного спора о местоположении границ земельного участка
от т.	до т.			
1	2	3	4	5
н40У	н39У	6.21	–	–
н39У	н41У	3.51	–	–
н41У	н42У	6.19	–	–
н42У	н40У	3.52	–	–

**3. Общие сведения об уточняемом земельном участке с кадастровым номером
53:23:8624303:1012**

№ п/п	Наименование характеристики земельного участка	Значение характеристики
1	2	3
1	Адрес земельного участка	Новгородская обл, Великий Новгород г, 112 гараж
	Местоположение земельного участка (при отсутствии присвоенного адреса)	–
	Дополнительные сведения о местоположении земельного участка	–
2	Площадь земельного участка ± величина погрешности определения площади ($P \pm \Delta P$), м ²	22 кв.м ± 1.63 кв.м
3	Формула, примененная для расчета предельной допустимой погрешности определения площади земельного участка (ΔP), м ²	$\Delta P = 3.5 * 0.10 * \sqrt{22} = 1.63$
4	Площадь земельного участка согласно сведениям Единого государственного реестра недвижимости ($P_{\text{кад}}$), м ²	21
5	Оценка расхождения P и $P_{\text{кад}}$ ($P - P_{\text{кад}}$), м ²	1 кв.м
6	Предельный минимальный и максимальный размеры земельного участка ($P_{\text{мин}}$ и $P_{\text{макс}}$), м ²	18 45
7	Кадастровый или иной номер (обозначение) здания, сооружения, объекта незавершенного строительства, расположенного на земельном участке	53:23:8624303:1916

8

Иные сведения

–

Сведения об уточняемых земельных участках

1. Сведения о характерных точках границы уточняемого земельного участка с кадастровым номером 53:23:8624303:1014

Зона №

Обозначение характерных точек границ	Существующие координаты, м		Уточненные координаты, м		Метод определения координат	Средняя квадратическая погрешность определения координат характерной точки (Mt), м	Формулы, примененные для расчета средней квадратической погрешности определения координат характерной точки (Mt), м
	X	Y	X	Y			
1	2	3	4	5	6	7	8
н43У	–	–	584101.74	2179827.11	Метод спутниковых геодезических измерений (определений)	0.10	–
н44У	–	–	584096.22	2179824.29	Метод спутниковых геодезических измерений (определений)	0.10	–
н45У	–	–	584094.64	2179827.39	Метод спутниковых геодезических измерений (определений)	0.10	–
н46У	–	–	584100.15	2179830.22	Метод спутниковых геодезических измерений (определений)	0.10	–
н43У	–	–	584101.74	2179827.11	Метод спутниковых геодезических измерений (определений)	0.10	–

					ких измерений (определен ий)		
--	--	--	--	--	------------------------------	--	--

2. Сведения о частях границ уточняемого земельного участка с кадастровым номером
53:23:8624303:1014

Обозначение части границ		Горизонтальное проложение (S), м	Описание прохождения части границ	Отметка о наличии земельного спора о местоположении границ земельного участка
от т.	до т.			
1	2	3	4	5
н43У	н44У	6.20	—	—
н44У	н45У	3.48	—	—
н45У	н46У	6.19	—	—
н46У	н43У	3.49	—	—

3. Общие сведения об уточняемом земельном участке с кадастровым номером
53:23:8624303:1014

№ п/п	Наименование характеристики земельного участка	Значение характеристики
1	2	3
1	Адрес земельного участка	Новгородская обл, Великий Новгород г, Гск Азот-6 тер
	Местоположение земельного участка (при отсутствии присвоенного адреса)	—
	Дополнительные сведения о местоположении земельного участка	—
2	Площадь земельного участка ± величина погрешности определения площади ($P \pm \Delta P$), м ²	22 кв.м ± 1.63 кв.м
3	Формула, примененная для расчета предельной допустимой погрешности определения площади земельного участка (ΔP), м ²	$\Delta P = 3.5 * 0.10 * \sqrt{22} = 1.63$
4	Площадь земельного участка согласно сведениям Единого государственного реестра недвижимости ($P_{\text{кад}}$), м ²	21
5	Оценка расхождения P и $P_{\text{кад}}$ ($P - P_{\text{кад}}$), м ²	1 кв.м
6	Предельный минимальный и максимальный размеры земельного участка ($P_{\text{мин}}$ и $P_{\text{макс}}$), м ²	18 45
7	Кадастровый или иной номер (обозначение) здания, сооружения, объекта незавершенного строительства, расположенного на земельном участке	53:23:8624303:1546
8	Иные сведения	—

Сведения об уточняемых земельных участках

1. Сведения о характерных точках границы уточняемого земельного участка с кадастровым номером 53:23:8624303:1015

Зона № —							
Обозначение характерных точек границ	Существующие координаты, м		Уточненные координаты, м		Метод определения координат	Средняя квадратиче- ская погрешность определения координат характерно- й точки (Mt), м	Формулы, примененные для расчета средней квадратиче- ской погрешности определения координат характерной точки (Mt), м
	X	Y	X	Y			
1	2	3	4	5	6	7	8
н46У	—	—	584100.1 5	2179830. 22	Метод спутников ых геодезичес- ких измерений (определен- ий)	0.10	—
н45У	—	—	584094.6 4	2179827. 39	Метод спутников ых геодезичес- ких измерений (определен- ий)	0.10	—
н47У	—	—	584093.0 3	2179830. 54	Метод спутников ых геодезичес- ких измерений (определен- ий)	0.10	—
н48У	—	—	584098.5 3	2179833. 38	Метод спутников ых геодезичес- ких измерений (определен- ий)	0.10	—
н46У	—	—	584100.1 5	2179830. 22	Метод спутников ых геодезичес- ких измерений (определен- ий)	0.10	—

**2. Сведения о частях границ уточняемого земельного участка с кадастровым номером
53:23:8624303:1015**

Обозначение части границ		Горизонтальное проложение (S), м	Описание прохождения части границ	Отметка о наличии земельного спора о местоположении границ земельного участка
от т.	до т.			
1	2	3	4	5
н46У	н45У	6.19	—	—
н45У	н47У	3.54	—	—
н47У	н48У	6.19	—	—
н48У	н46У	3.55	—	—

**3. Общие сведения об уточняемом земельном участке с кадастровым номером
53:23:8624303:1015**

№ п/п	Наименование характеристики земельного участка	Значение характеристики
1	2	3
1	Адрес земельного участка	Новгородская обл, Великий Новгород г, ул
	Местоположение земельного участка (при отсутствии присвоенного адреса)	—
	Дополнительные сведения о местоположении земельного участка	—
2	Площадь земельного участка ± величина погрешности определения площади ($P \pm \Delta P$), м ²	22 кв.м ± 1.64 кв.м
3	Формула, примененная для расчета предельной допустимой погрешности определения площади земельного участка (ΔP), м ²	$\Delta P = 3.5 * 0.10 * \sqrt{22} = 1.64$
4	Площадь земельного участка согласно сведениям Единого государственного реестра недвижимости ($P_{\text{кад}}$), м ²	22
5	Оценка расхождения P и $P_{\text{кад}}$ ($P - P_{\text{кад}}$), м ²	0 кв.м
6	Предельный минимальный и максимальный размеры земельного участка ($P_{\text{мин}}$ и $P_{\text{макс}}$), м ²	—
7	Кадастровый или иной номер (обозначение) здания, сооружения, объекта незавершенного строительства, расположенного на земельном участке	53:23:8624303:1542
8	Иные сведения	—

Сведения об уточняемых земельных участках

1. Сведения о характерных точках границы уточняемого земельного участка с кадастровым номером 53:23:8624303:1016

Зона №

Обозначение характерных точек границ	Существующие координаты, м		Уточненные координаты, м		Метод определения координат	Средняя квадратиче ская погрешнос ть определени я координат характерно й точки (Mt), м	Формулы, примененные для расчета средней квадратическ ой погрешности определения координат характерной точки (Mt), м
	X	Y	X	Y			
1	2	3	4	5	6	7	8
н48У	–	–	584098.5 3	2179833. 38	Метод спутников ых геодезичес ких измерений (определен ий)	0.10	–
н47У	–	–	584093.0 3	2179830. 54	Метод спутников ых геодезичес ких измерений (определен ий)	0.10	–
н49У	–	–	584091.5 4	2179833. 71	Метод спутников ых геодезичес ких измерений (определен ий)	0.10	–
н50У	–	–	584096.9 4	2179836. 48	Метод спутников ых геодезичес ких измерений (определен ий)	0.10	–
н48У	–	–	584098.5 3	2179833. 38	Метод спутников ых геодезичес ких измерений (определен ий)	0.10	–

2. Сведения о частях границ уточняемого земельного участка с кадастровым номером

53:23:8624303:1016

Обозначение части границ		Горизонтальное проложение (S), м	Описание прохождения части границ	Отметка о наличии земельного спора о местоположении границ земельного участка
от т.	до т.			
1	2	3	4	5
н48У	н47У	6.19	—	—
н47У	н49У	3.50	—	—
н49У	н50У	6.07	—	—
н50У	н48У	3.48	—	—

3. Общие сведения об уточняемом земельном участке с кадастровым номером

53:23:8624303:1016

№ п/п	Наименование характеристики земельного участка	Значение характеристики
1	2	3
1	Адрес земельного участка	Новгородская обл, Великий Новгород г, ул
	Местоположение земельного участка (при отсутствии присвоенного адреса)	—
	Дополнительные сведения о местоположении земельного участка	—
2	Площадь земельного участка ± величина погрешности определения площади ($P \pm \Delta P$), м ²	21 кв.м ± 1.62 кв.м
3	Формула, примененная для расчета предельной допустимой погрешности определения площади земельного участка (ΔP), м ²	$\Delta P = 3.5 * 0.10 * \sqrt{21} = 1.62$
4	Площадь земельного участка согласно сведениям Единого государственного реестра недвижимости ($P_{\text{кад}}$), м ²	22
5	Оценка расхождения P и $P_{\text{кад}}$ ($P - P_{\text{кад}}$), м ²	1 кв.м
6	Предельный минимальный и максимальный размеры земельного участка ($P_{\text{мин}}$ и $P_{\text{макс}}$), м ²	—
7	Кадастровый или иной номер (обозначение) здания, сооружения, объекта незавершенного строительства, расположенного на земельном участке	53:23:8624303:1542
8	Иные сведения	—

Сведения об уточняемых земельных участках

1. Сведения о характерных точках границы уточняемого земельного участка с кадастровым номером 53:23:8624303:1018

Зона № —

Обозначение характерных точек границ	Существующие координаты, м	Уточненные координаты, м	Метод определения координат	Средняя квадратическая погрешность	Формулы, примененные для расчета средней квадратической погрешности

	X	Y	X	Y		определени я координат характерно й точки (Mт), м	ой погрешности определения координат характерной точки (Mт), м
1	2	3	4	5	6	7	8
н51У	–	–	584095.3 1	2179839. 68	Метод спутников ых геодезичес ких измерений (определен ий)	0.10	–
н52У	–	–	584090.0 2	2179836. 96	Метод спутников ых геодезичес ких измерений (определен ий)	0.10	–
н53У	–	–	584087.4 0	2179842. 12	Метод спутников ых геодезичес ких измерений (определен ий)	0.10	–
н54У	–	–	584092.8 0	2179844. 57	Метод спутников ых геодезичес ких измерений (определен ий)	0.10	–
н51У	–	–	584095.3 1	2179839. 68	Метод спутников ых геодезичес ких измерений (определен ий)	0.10	–

**2. Сведения о частях границ уточняемого земельного участка с кадастровым номером
53:23:8624303:1018**

Обозначение части границ		Горизонтальное проложение (S), м	Описание прохождения части границ	Отметка о наличии земельного спора о местоположении границ земельного участка
от т.	до т.			

1	2	3	4	5
н51У	н52У	5.95	—	—
н52У	н53У	5.79	—	—
н53У	н54У	5.93	—	—
н54У	н51У	5.50	—	—

3. Общие сведения об уточняемом земельном участке с кадастровым номером 53:23:8624303:1018

№ п/п	Наименование характеристики земельного участка	Значение характеристики
1	2	3
1	Адрес земельного участка	Новгородская обл, Великий Новгород г, ул
	Местоположение земельного участка (при отсутствии присвоенного адреса)	—
	Дополнительные сведения о местоположении земельного участка	—
2	Площадь земельного участка ± величина погрешности определения площади ($P \pm \Delta P$), м ²	33 кв.м ± 2.03 кв.м
3	Формула, примененная для расчета предельной допустимой погрешности определения площади земельного участка (ΔP), м ²	$\Delta P = 3.5 * 0.10 * \sqrt{33} = 2.03$
4	Площадь земельного участка согласно сведениям Единого государственного реестра недвижимости ($P_{\text{кад}}$), м ²	34
5	Оценка расхождения P и $P_{\text{кад}}$ ($P - P_{\text{кад}}$), м ²	1 кв.м
6	Предельный минимальный и максимальный размеры земельного участка ($P_{\text{мин}}$ и $P_{\text{макс}}$), м ²	—
7	Кадастровый или иной номер (обозначение) здания, сооружения, объекта незавершенного строительства, расположенного на земельном участке	53:23:8624303:1561
8	Иные сведения	—

Сведения об уточняемых земельных участках

1. Сведения о характерных точках границы уточняемого земельного участка с кадастровым номером 53:23:8624303:1019

Зона № —

Обозначение характерных точек границ	Существующие координаты, м		Уточненные координаты, м		Метод определения координат	Средняя квадратическая погрешность определения координат характерной точки	Формулы, примененные для расчета средней квадратической погрешности определения координат характерной
	X	Y	X	Y			

						(Mt), м	точки (Mt), м
1	2	3	4	5	6	7	8
н54У	–	–	584092.8 0	2179844. 57	Геодезический метод	0.10	–
н55У	–	–	584090.3 1	2179849. 43	Геодезический метод	0.10	–
н56У	–	–	584084.4 4	2179846. 59	Геодезический метод	0.10	–
н57У	–	–	584087.0 5	2179841. 94	Геодезический метод	0.10	–
н53У	–	–	584087.4 0	2179842. 12	Геодезический метод	0.10	–
н54У	–	–	584092.8 0	2179844. 57	Геодезический метод	0.10	–

2. Сведения о частях границ уточняемого земельного участка с кадастровым номером 53:23:8624303:1019

Обозначение части границ		Горизонтальное проложение (S), м	Описание прохождения части границ	Отметка о наличии земельного спора о местоположении границ земельного участка
от т. 1	до т. 2			
н54У	н55У	5.46	–	–
н55У	н56У	6.52	–	–
н56У	н57У	5.33	–	–
н57У	н53У	0.39	–	–
н53У	н54У	5.93	–	–

3. Общие сведения об уточняемом земельном участке с кадастровым номером 53:23:8624303:1019

№ п/п	Наименование характеристики земельного участка	Значение характеристики
1	2	3
1	Адрес земельного участка	Новгородская обл, Великий Новгород г, ул
	Местоположение земельного участка (при отсутствии присвоенного адреса)	–
	Дополнительные сведения о местоположении земельного участка	–
2	Площадь земельного участка ± величина погрешности определения площади ($P \pm \Delta P$), м ²	35 кв.м ± 2.06 кв.м
3	Формула, примененная для расчета предельной допустимой погрешности определения площади земельного участка (ΔP), м ²	$\Delta P = 3.5 * 0.10 * \sqrt{35} = 2.06$
4	Площадь земельного участка согласно сведениям Единого государственного реестра недвижимости ($P_{\text{кад}}$), м ²	34
5	Оценка расхождения P и $P_{\text{кад}}$ ($P - P_{\text{кад}}$), м ²	1 кв.м

6	Предельный минимальный и максимальный размеры земельного участка ($P_{\text{мин}}$ и $P_{\text{макс}}$), M^2	–
7	Кадастровый или иной номер (обозначение) здания, сооружения, объекта незавершенного строительства, расположенного на земельном участке	–
8	Иные сведения	–

Сведения об уточняемых земельных участках

1. Сведения о характерных точках границы уточняемого земельного участка с кадастровым номером 53:23:8624303:1024 Зона № –

Обозначение характерных точек границ	Существующие координаты, м		Уточненные координаты, м		Метод определения координат	Средняя квадратическая погрешность определения координат характерной точки (Mt), м	Формулы, примененные для расчета средней квадратической погрешности определения координат характерной точки (Mt), м
	X	Y	X	Y			
1	2	3	4	5	6	7	8
н58У	–	–	584081.05	2179871.42	Метод спутниковых геодезических измерений (определений)	0.10	–
н59У	–	–	584075.16	2179868.48	Метод спутниковых геодезических измерений (определений)	0.10	–
н60У	–	–	584073.24	2179872.60	Метод спутниковых геодезических измерений (определений)	0.10	–
н61У	–	–	584079.13	2179875.38	Метод спутниковых геодезических измерений (определений)	0.10	–

					ких измерений (определений)		
н58У	—	—	584081.05	2179871.42	Метод спутниковых геодезических измерений (определений)	0.10	—

2. Сведения о частях границ уточняемого земельного участка с кадастровым номером 53:23:8624303:1024

Обозначение части границ		Горизонтальное проложение (S), м	Описание прохождения части границ	Отметка о наличии земельного спора о местоположении границ земельного участка
от т.	до т.			
1	2	3	4	5
н58У	н59У	6.58	—	—
н59У	н60У	4.55	—	—
н60У	н61У	6.51	—	—
н61У	н58У	4.40	—	—

3. Общие сведения об уточняемом земельном участке с кадастровым номером 53:23:8624303:1024

№ п/п	Наименование характеристики земельного участка	Значение характеристики
1	2	3
1	Адрес земельного участка	—
	Местоположение земельного участка (при отсутствии присвоенного адреса)	Новгородская обл, Великий Новгород г, Гск СПМК-17 тер
	Дополнительные сведения о местоположении земельного участка	—
2	Площадь земельного участка ± величина погрешности определения площади ($P \pm \Delta P$), м ²	29 кв.м ± 1.89 кв.м
3	Формула, примененная для расчета предельной допустимой погрешности определения площади земельного участка (ΔP), м ²	$\Delta P = 3.5 * 0.10 * \sqrt{29} = 1.89$
4	Площадь земельного участка согласно сведениям Единого государственного реестра недвижимости ($P_{\text{кад}}$), м ²	27
5	Оценка расхождения P и $P_{\text{кад}}$ ($P - P_{\text{кад}}$), м ²	2 кв.м
6	Предельный минимальный и максимальный размеры земельного участка ($P_{\text{мин}}$ и $P_{\text{макс}}$), м ²	18 45
7	Кадастровый или иной номер (обозначение) здания, сооружения, объекта незавершенного	53:23:0000000:9563

	строительства, расположенного на земельном участке						
8	Иные сведения		–				
Сведения об уточняемых земельных участках							
1. Сведения о характерных точках границы уточняемого земельного участка с кадастровым номером <u>53:23:8624303:1025</u>							
Зона № <u> </u>							
Обозначение характерных точек границ	Существующие координаты, м		Уточненные координаты, м		Метод определения координат	Средняя квадратическая погрешность определения координат характерной точки (Mt), м	Формулы, примененные для расчета средней квадратической погрешности определения координат характерной точки (Mt), м
	X	Y	X	Y			
1	2	3	4	5	6	7	8
н61У	–	–	584079.13	2179875.38	Метод спутниковых геодезических измерений (определений)	0.10	–
н60У	–	–	584073.24	2179872.60	Метод спутниковых геодезических измерений (определений)	0.10	–
н62У	–	–	584071.49	2179876.25	Метод спутниковых геодезических измерений (определений)	0.10	–
н63У	–	–	584077.30	2179879.14	Метод спутниковых геодезических измерений (определений)	0.10	–
н61У	–	–	584079.1	2179875.	Метод	0.10	–

			3	38	спутниковых геодезических измерений (определен ий)		
--	--	--	---	----	--	--	--

2. Сведения о частях границ уточняемого земельного участка с кадастровым номером 53:23:8624303:1025

Обозначение части границ		Горизонтальное проложение (S), м	Описание прохождения части границ	Отметка о наличии земельного спора о местоположении границ земельного участка
от т.	до т.			
1	2	3	4	5
н61У	н60У	6.51	—	—
н60У	н62У	4.05	—	—
н62У	н63У	6.49	—	—
н63У	н61У	4.18	—	—

3. Общие сведения об уточняемом земельном участке с кадастровым номером 53:23:8624303:1025

№ п/п	Наименование характеристики земельного участка	Значение характеристики
1	2	3
1	Адрес земельного участка	Новгородская обл, Великий Новгород г, СПМК-17 гск
	Местоположение земельного участка (при отсутствии присвоенного адреса)	—
	Дополнительные сведения о местоположении земельного участка	—
2	Площадь земельного участка ± величина погрешности определения площади ($P \pm \Delta P$), м ²	27 кв.м ± 1.81 кв.м
3	Формула, примененная для расчета предельной допустимой погрешности определения площади земельного участка (ΔP), м ²	$\Delta P = 3.5 * 0.10 * \sqrt{27} = 1.81$
4	Площадь земельного участка согласно сведениям Единого государственного реестра недвижимости ($P_{\text{кад}}$), м ²	21
5	Оценка расхождения P и $P_{\text{кад}}$ ($P - P_{\text{кад}}$), м ²	6 кв.м
6	Предельный минимальный и максимальный размеры земельного участка ($P_{\text{мин}}$ и $P_{\text{макс}}$), м ²	18 45
7	Кадастровый или иной номер (обозначение) здания, сооружения, объекта незавершенного строительства, расположенного на земельном участке	—
8	Иные сведения	—

Сведения об уточняемых земельных участках

1. Сведения о характерных точках границы уточняемого земельного участка с кадастровым номером 53:23:8624303:1026

Зона №

Обозначение характерных точек границ	Существующие координаты, м		Уточненные координаты, м		Метод определения координат	Средняя квадратическая погрешность определения координат характерной точки (Mt), м	Формулы, примененные для расчета средней квадратической погрешности определения координат характерной точки (Mt), м
	X	Y	X	Y			
1	2	3	4	5	6	7	8
н63У	–	–	584077.30	2179879.14	Метод спутниковых геодезических измерений (определений)	0.10	–
н62У	–	–	584071.49	2179876.25	Метод спутниковых геодезических измерений (определений)	0.10	–
н64У	–	–	584070.08	2179879.20	Метод спутниковых геодезических измерений (определений)	0.10	–
н65У	–	–	584069.61	2179880.18	Метод спутниковых геодезических измерений (определений)	0.10	–
н66У	–	–	584075.44	2179882.98	Метод спутниковых геодезических измерений (определений)	0.10	–

					измерений (определен ий)		
н63У	–	–	584077.3 0	2179879. 14	Метод спутников ых геодезичес ких измерений (определен ий)	0.10	–

**2. Сведения о частях границ уточняемого земельного участка с кадастровым номером
53:23:8624303:1026**

Обозначение части границ		Горизонтальное проложение (S), м	Описание прохождения части границ	Отметка о наличии земельного спора о местоположении границ земельного участка
от т.	до т.			
1	2	3	4	5
н63У	н62У	6.49	–	–
н62У	н64У	3.27	–	–
н64У	н65У	1.09	–	–
н65У	н66У	6.47	–	–
н66У	н63У	4.27	–	–

**3. Общие сведения об уточняемом земельном участке с кадастровым номером
53:23:8624303:1026**

№ п/п	Наименование характеристики земельного участка	Значение характеристики
1	2	3
1	Адрес земельного участка	Новгородская обл, Великий Новгород г, СПМК-17 гск
	Местоположение земельного участка (при отсутствии присвоенного адреса)	–
	Дополнительные сведения о местоположении земельного участка	–
2	Площадь земельного участка ± величина погрешности определения площади ($P \pm \Delta P$), м ²	28 кв.м ± 1.85 кв.м
3	Формула, примененная для расчета предельной допустимой погрешности определения площади земельного участка (ΔP), м ²	$\Delta P = 3.5 * 0.10 * \sqrt{28} = 1.85$
4	Площадь земельного участка согласно сведениям Единого государственного реестра недвижимости ($P_{\text{кад}}$), м ²	21
5	Оценка расхождения P и $P_{\text{кад}}$ ($P - P_{\text{кад}}$), м ²	7 кв.м
6	Предельный минимальный и максимальный размеры земельного участка ($P_{\text{мин}}$ и $P_{\text{макс}}$), м ²	18 45
7	Кадастровый или иной номер (обозначение) здания, сооружения,	–

	объекта незавершенного строительства, расположенного на земельном участке	
8	Иные сведения	–

Сведения об уточняемых земельных участках

**1. Сведения о характерных точках границы уточняемого земельного участка с кадастровым номером 53:23:8624303:1027
Зона № –**

Обозначение характерных точек границ	Существующие координаты, м		Уточненные координаты, м		Метод определения координат	Средняя квадратическая погрешность определения координат характерной точки (Mt), м	Формулы, примененные для расчета средней квадратической погрешности определения координат характерной точки (Mt), м
	X	Y	X	Y			
1	2	3	4	5	6	7	8
н66У	–	–	584075.44	2179882.98	Метод спутниковых геодезических измерений (определений)	0.10	–
н65У	–	–	584069.61	2179880.18	Метод спутниковых геодезических измерений (определений)	0.10	–
н67У	–	–	584068.22	2179883.08	Метод спутниковых геодезических измерений (определений)	0.10	–
н68У	–	–	584067.79	2179883.98	Метод спутниковых геодезических измерений (определений)	0.10	–

н69У	–	–	584073.6 0	2179886. 77	Метод спутниковых геодезических измерений (определений)	0.10	–
н66У	–	–	584075.4 4	2179882. 98	Метод спутниковых геодезических измерений (определений)	0.10	–

**2. Сведения о частях границ уточняемого земельного участка с кадастровым номером
53:23:8624303:1027**

Обозначение части границ		Горизонтальное проложение (S), м	Описание прохождения части границ	Отметка о наличии земельного спора о местоположении границ земельного участка
от т.	до т.			
1	2	3	4	5
н66У	н65У	6.47	–	–
н65У	н67У	3.22	–	–
н67У	н68У	1.00	–	–
н68У	н69У	6.45	–	–
н69У	н66У	4.21	–	–

**3. Общие сведения об уточняемом земельном участке с кадастровым номером
53:23:8624303:1027**

№ п/п	Наименование характеристики земельного участка	Значение характеристики
1	2	3
1	Адрес земельного участка	Новгородская обл, Великий Новгород г, Гск СПМК-17 тер
	Местоположение земельного участка (при отсутствии присвоенного адреса)	–
	Дополнительные сведения о местоположении земельного участка	–
2	Площадь земельного участка ± величина погрешности определения площади ($P \pm \Delta P$), м ²	27 кв.м ± 1.83 кв.м
3	Формула, примененная для расчета предельной допустимой погрешности определения площади земельного участка (ΔP), м ²	$\Delta P = 3.5 * 0.10 * \sqrt{27} = 1.83$
4	Площадь земельного участка согласно сведениям Единого государственного реестра недвижимости ($P_{\text{кад}}$), м ²	23
5	Оценка расхождения P и $P_{\text{кад}}$ ($P - P_{\text{кад}}$), м ²	4 кв.м

6	Предельный минимальный и максимальный размеры земельного участка ($P_{\text{мин}}$ и $P_{\text{макс}}$), M^2	18 45
7	Кадастровый или иной номер (обозначение) здания, сооружения, объекта незавершенного строительства, расположенного на земельном участке	53:23:0000000:9552
8	Иные сведения	–

Сведения об уточняемых земельных участках

1. Сведения о характерных точках границы уточняемого земельного участка с кадастровым номером 53:23:8624303:1028

Зона №

Обозначение характерных точек границ	Существующие координаты, м		Уточненные координаты, м		Метод определения координат	Средняя квадратическая погрешность определения координат характерной точки (Mт), м	Формулы, примененные для расчета средней квадратической погрешности определения координат характерной точки (Mт), м
	X	Y	X	Y			
1	2	3	4	5	6	7	8
н69У	–	–	584073.6 0	2179886. 77	Метод спутниковых геодезических измерений (определений)	0.10	–
н68У	–	–	584067.7 9	2179883. 98	Метод спутниковых геодезических измерений (определений)	0.10	–
н70У	–	–	584066.6 9	2179886. 25	Метод спутниковых геодезических измерений (определений)	0.10	–
н71У	–	–	584066.1 2	2179887. 44	Метод спутниковых геодезических измерений (определений)	0.10	–

					ких измерений (определен ий)		
н72У	–	–	584071.9 2	2179890. 23	Метод спутников ых геодезичес ких измерений (определен ий)	0.10	–
н69У	–	–	584073.6 0	2179886. 77	Метод спутников ых геодезичес ких измерений (определен ий)	0.10	–

2. Сведения о частях границ уточняемого земельного участка с кадастровым номером 53:23:8624303:1028

Обозначение части границ		Горизонтальное проложение (S), м	Описание прохождения части границ	Отметка о наличии земельного спора о местоположении границ земельного участка
от т. 1	до т. 2			
н69У	н68У	6.45	–	–
н68У	н70У	2.52	–	–
н70У	н71У	1.32	–	–
н71У	н72У	6.44	–	–
н72У	н69У	3.85	–	–

3. Общие сведения об уточняемом земельном участке с кадастровым номером 53:23:8624303:1028

№ п/п	Наименование характеристики земельного участка	Значение характеристики
1	2	3
1	Адрес земельного участка	Новгородская обл, Великий Новгород г, Гск СПМК-17 тер
	Местоположение земельного участка (при отсутствии присвоенного адреса)	–
	Дополнительные сведения о местоположении земельного участка	–
2	Площадь земельного участка ± величина погрешности определения площади ($P \pm \Delta P$), м ²	25 кв.м ± 1.74 кв.м
3	Формула, примененная для расчета предельной допустимой погрешности определения площади земельного участка (ΔP), м ²	$\Delta P = 3.5 * 0.10 * \sqrt{25} = 1.74$
4	Площадь земельного участка согласно сведениям Единого	25

	государственного реестра недвижимости ($P_{\text{кад}}$), м^2	
5	Оценка расхождения P и $P_{\text{кад}}$ ($P - P_{\text{кад}}$), м^2	0 кв.м
6	Предельный минимальный и максимальный размеры земельного участка ($P_{\text{мин}}$ и $P_{\text{макс}}$), м^2	18 45
7	Кадастровый или иной номер (обозначение) здания, сооружения, объекта незавершенного строительства, расположенного на земельном участке	53:23:8624303:1480
8	Иные сведения	–

Сведения об уточняемых земельных участках

1. Сведения о характерных точках границы уточняемого земельного участка с кадастровым номером 53:23:8624303:1029

Зона №

Обозначение характерных точек границ	Существующие координаты, м		Уточненные координаты, м		Метод определения координат	Средняя квадратическая погрешность определения координат характерной точки (Mt), м	Формулы, примененные для расчета средней квадратической погрешности определения координат характерной точки (Mt), м
	X	Y	X	Y			
1	2	3	4	5	6	7	8
н72У	–	–	584071.9 2	2179890. 23	Метод спутниковых геодезических измерений (определений)	0.10	–
н71У	–	–	584066.1 2	2179887. 44	Метод спутниковых геодезических измерений (определений)	0.10	–
н73У	–	–	584064.6 3	2179890. 56	Метод спутниковых геодезических измерений (определений)	0.10	–

н74У	–	–	584064.3 3	2179891. 19	Метод спутниковых геодезических измерений (определений)	0.10	–
н75У	–	–	584070.1 1	2179893. 96	Метод спутниковых геодезических измерений (определений)	0.10	–
н72У	–	–	584071.9 2	2179890. 23	Метод спутниковых геодезических измерений (определений)	0.10	–

2. Сведения о частях границ уточняемого земельного участка с кадастровым номером 53:23:8624303:1029

Обозначение части границ		Горизонтальное проложение (S), м	Описание прохождения части границ	Отметка о наличии земельного спора о местоположении границ земельного участка
от т. 1	до т. 2			
н72У	н71У	6.44	–	–
н71У	н73У	3.46	–	–
н73У	н74У	0.70	–	–
н74У	н75У	6.41	–	–
н75У	н72У	4.15	–	–

3. Общие сведения об уточняемом земельном участке с кадастровым номером 53:23:8624303:1029

№ п/п	Наименование характеристики земельного участка	Значение характеристики
1	2	3
1	Адрес земельного участка	Новгородская обл, Великий Новгород г, СПМК-17 гск
	Местоположение земельного участка (при отсутствии присвоенного адреса)	–
	Дополнительные сведения о местоположении земельного участка	–
2	Площадь земельного участка ± величина погрешности определения площади ($P \pm \Delta P$), м ²	27 кв.м ± 1.81 кв.м
3	Формула, примененная для расчета	$\Delta P = 3.5 * 0.10 * \sqrt{27} = 1.81$

	предельной допустимой погрешности определения площади земельного участка (ΔP), м ²	
4	Площадь земельного участка согласно сведениям Единого государственного реестра недвижимости ($P_{\text{кад}}$), м ²	21
5	Оценка расхождения P и $P_{\text{кад}}$ ($P - P_{\text{кад}}$), м ²	6 кв.м
6	Предельный минимальный и максимальный размеры земельного участка ($P_{\text{мин}}$ и $P_{\text{макс}}$), м ²	18 45
7	Кадастровый или иной номер (обозначение) здания, сооружения, объекта незавершенного строительства, расположенного на земельном участке	53:23:0000000:9553
8	Иные сведения	—

Сведения об уточняемых земельных участках

1. Сведения о характерных точках границы уточняемого земельного участка с кадастровым номером 53:23:8624303:103

Зона №

Обозначение характерных точек границ	Существующие координаты, м		Уточненные координаты, м		Метод определения координат	Средняя квадратическая погрешность определения координат характерной точки (Mt), м	Формулы, примененные для расчета средней квадратической погрешности определения координат характерной точки (Mt), м
	X	Y	X	Y			
1	2	3	4	5	6	7	8
н76У	—	—	583810.47	2179704.72	Метод спутниковых геодезических измерений (определений)	0.10	—
н77У	—	—	583804.93	2179702.00	Метод спутниковых геодезических измерений (определений)	0.10	—
н78У	—	—	583803.38	2179705.16	Метод спутников	0.10	—

					ых геодезических измерений (определений)		
н79У	–	–	583808.9 2	2179707. 88	Метод спутниковых геодезических измерений (определений)	0.10	–
н76У	–	–	583810.4 7	2179704. 72	Метод спутниковых геодезических измерений (определений)	0.10	–

2. Сведения о частях границ уточняемого земельного участка с кадастровым номером 53:23:8624303:103

Обозначение части границ		Горизонтальное проложение (S), м	Описание прохождения части границ	Отметка о наличии земельного спора о местоположении границ земельного участка
от т. 1	до т. 2			
		3	4	5
н76У	н77У	6.17	–	–
н77У	н78У	3.52	–	–
н78У	н79У	6.17	–	–
н79У	н76У	3.52	–	–

3. Общие сведения об уточняемом земельном участке с кадастровым номером 53:23:8624303:103

№ п/п 1	Наименование характеристики земельного участка 2	Значение характеристики 3
1	Адрес земельного участка	Новгородская обл, Великий Новгород г, Гск Вече Комплекс 1 тер
	Местоположение земельного участка (при отсутствии присвоенного адреса)	–
	Дополнительные сведения о местоположении земельного участка	–
2	Площадь земельного участка ± величина погрешности определения площади ($P \pm \Delta P$), м ²	22 кв.м ± 1.63 кв.м
3	Формула, примененная для расчета предельной допустимой погрешности определения площади земельного участка (ΔP), м ²	$\Delta P = 3.5 * 0.10 * \sqrt{22} = 1.63$
4	Площадь земельного участка	21

	согласно сведениям Единого государственного реестра недвижимости ($P_{\text{кад}}$), м^2	
5	Оценка расхождения P и $P_{\text{кад}}$ ($P - P_{\text{кад}}$), м^2	1 кв.м
6	Предельный минимальный и максимальный размеры земельного участка ($P_{\text{мин}}$ и $P_{\text{макс}}$), м^2	18 45
7	Кадастровый или иной номер (обозначение) здания, сооружения, объекта незавершенного строительства, расположенного на земельном участке	53:23:8624303:1763
8	Иные сведения	—

Сведения об уточняемых земельных участках

1. Сведения о характерных точках границы уточняемого земельного участка с кадастровым номером 53:23:8624303:1031

Зона № —

Обозначение характерных точек границ	Существующие координаты, м		Уточненные координаты, м		Метод определения координат	Средняя квадратическая погрешность определения координат характерной точки (Mt), м	Формулы, примененные для расчета средней квадратической погрешности определения координат характерной точки (Mt), м
	X	Y	X	Y			
1	2	3	4	5	6	7	8
н80У	—	—	584068.08	2179898.14	Метод спутниковых геодезических измерений (определений)	0.10	—
н81У	—	—	584062.32	2179895.38	Метод спутниковых геодезических измерений (определений)	0.10	—
н82У	—	—	584061.36	2179897.37	Метод спутниковых геодезических измерений	0.10	—

					(определен ий)		
н83У	–	–	584060.3 2	2179899. 55	Метод спутников ых геодезичес ких измерений (определен ий)	0.10	–
н84У	–	–	584066.0 6	2179902. 30	Метод спутников ых геодезичес ких измерений (определен ий)	0.10	–
н80У	–	–	584068.0 8	2179898. 14	Метод спутников ых геодезичес ких измерений (определен ий)	0.10	–

**2. Сведения о частях границ уточняемого земельного участка с кадастровым номером
53:23:8624303:1031**

Обозначение части границ		Горизонтальное проложение (S), м	Описание прохождения части границ	Отметка о наличии земельного спора о местоположении границ земельного участка
от т.	до т.			
1	2	3	4	5
н80У	н81У	6.39	–	–
н81У	н82У	2.21	–	–
н82У	н83У	2.42	–	–
н83У	н84У	6.36	–	–
н84У	н80У	4.62	–	–

**3. Общие сведения об уточняемом земельном участке с кадастровым номером
53:23:8624303:1031**

№ п/п	Наименование характеристики земельного участка	Значение характеристики
1	2	3
1	Адрес земельного участка	Новгородская обл, Великий Новгород г, ул
	Местоположение земельного участка (при отсутствии присвоенного адреса)	–
	Дополнительные сведения о местоположении земельного участка	–
2	Площадь земельного участка ± величина погрешности определения площади ($P \pm \Delta P$), м ²	30 кв.м ± 1.90 кв.м
3	Формула, примененная для расчета	$\Delta P = 3.5 * 0.10 * \sqrt{30} = 1.90$

	предельной допустимой погрешности определения площади земельного участка (ΔP), м ²	
4	Площадь земельного участка согласно сведениям Единого государственного реестра недвижимости ($P_{\text{кад}}$), м ²	24
5	Оценка расхождения P и $P_{\text{кад}}$ ($P - P_{\text{кад}}$), м ²	6 кв.м
6	Предельный минимальный и максимальный размеры земельного участка ($P_{\text{мин}}$ и $P_{\text{макс}}$), м ²	–
7	Кадастровый или иной номер (обозначение) здания, сооружения, объекта незавершенного строительства, расположенного на земельном участке	53:23:8624303:1570
8	Иные сведения	–

Сведения об уточняемых земельных участках

1. Сведения о характерных точках границы уточняемого земельного участка с кадастровым номером 53:23:8624303:1032

Зона №

Обозначение характерных точек границ	Существующие координаты, м		Уточненные координаты, м		Метод определения координат	Средняя квадратическая погрешность определения координат характерной точки (Mt), м	Формулы, примененные для расчета средней квадратической погрешности определения координат характерной точки (Mt), м
	X	Y	X	Y			
1	2	3	4	5	6	7	8
н83У	–	–	584060.3 2	2179899. 55	Метод спутниковых геодезических измерений (определений)	0.10	–
н84У	–	–	584066.0 6	2179902. 30	Метод спутниковых геодезических измерений (определений)	0.10	–
н85У	–	–	584064.1 4	2179906. 26	Метод спутников	0.10	–

					ых геодезических измерений (определений)		
н88У	–	–	584058.24	2179903.60	Метод спутниковых геодезических измерений (определений)	0.10	–
н101У	–	–	584059.83	2179900.57	Метод спутниковых геодезических измерений (определений)	0.10	–
н83У	–	–	584060.32	2179899.55	Метод спутниковых геодезических измерений (определений)	0.10	–

2. Сведения о частях границ уточняемого земельного участка с кадастровым номером 53:23:8624303:1032

Обозначение части границ		Горизонтальное проложение (S), м	Описание прохождения части границ	Отметка о наличии земельного спора о местоположении границ земельного участка
от т. 1	до т. 2			
		3	4	5
н83У	н84У	6.36	–	–
н84У	н85У	4.40	–	–
н85У	н88У	6.47	–	–
н88У	н101У	3.42	–	–
н101У	н83У	1.13	–	–

3. Общие сведения об уточняемом земельном участке с кадастровым номером 53:23:8624303:1032

№ п/п	Наименование характеристики земельного участка	Значение характеристики
1	2	3
1	Адрес земельного участка	Новгородская обл, Великий Новгород г, ул
	Местоположение земельного участка (при отсутствии присвоенного адреса)	–
	Дополнительные сведения о местоположении земельного участка	–

2	Площадь земельного участка ± величина погрешности определения площади ($P \pm \Delta P$), м ²	29 кв.м ± 1.87 кв.м
3	Формула, примененная для расчета предельной допустимой погрешности определения площади земельного участка (ΔP), м ²	$\Delta P = 3.5 * 0.10 * \sqrt{29} = 1.87$
4	Площадь земельного участка согласно сведениям Единого государственного реестра недвижимости ($P_{\text{кад}}$), м ²	24
5	Оценка расхождения P и $P_{\text{кад}}$ ($P - P_{\text{кад}}$), м ²	5 кв.м
6	Предельный минимальный и максимальный размеры земельного участка ($P_{\text{мин}}$ и $P_{\text{макс}}$), м ²	—
7	Кадастровый или иной номер (обозначение) здания, сооружения, объекта незавершенного строительства, расположенного на земельном участке	—
8	Иные сведения	—

Сведения об уточняемых земельных участках

1. Сведения о характерных точках границы уточняемого земельного участка с кадастровым номером 53:23:8624303:1033

Зона №

Обозначение характерных точек границ	Существующие координаты, м		Уточненные координаты, м		Метод определения координат	Средняя квадратическая погрешность определения координат характерной точки (Mt), м	Формулы, примененные для расчета средней квадратической погрешности определения координат характерной точки (Mt), м
	X	Y	X	Y			
1	2	3	4	5	6	7	8
н85У	—	—	584064.14	2179906.26	Метод спутниковых геодезических измерений (определений)	0.10	—
н86У	—	—	584062.48	2179909.68	Метод спутниковых геодезических измерений	0.10	—

					(определен ий)		
н87У	–	–	584056.5 9	2179907. 00	Метод спутников ых геодезичес ких измерений (определен ий)	0.10	–
н88У	–	–	584058.2 4	2179903. 60	Метод спутников ых геодезичес ких измерений (определен ий)	0.10	–
н85У	–	–	584064.1 4	2179906. 26	Метод спутников ых геодезичес ких измерений (определен ий)	0.10	–

**2. Сведения о частях границ уточняемого земельного участка с кадастровым номером
53:23:8624303:1033**

Обозначение части границ		Горизонтальное проложение (S), м	Описание прохождения части границ	Отметка о наличии земельного спора о местоположении границ земельного участка
от т.	до т.			
1	2	3	4	5
н85У	н86У	3.80	–	–
н86У	н87У	6.47	–	–
н87У	н88У	3.78	–	–
н88У	н85У	6.47	–	–

**3. Общие сведения об уточняемом земельном участке с кадастровым номером
53:23:8624303:1033**

№ п/п	Наименование характеристики земельного участка	Значение характеристики
1	2	3
1	Адрес земельного участка	Новгородская обл, Великий Новгород г
	Местоположение земельного участка (при отсутствии присвоенного адреса)	–
	Дополнительные сведения о местоположении земельного участка	–
2	Площадь земельного участка ± величина погрешности определения площади ($P \pm \Delta P$), м ²	25 кв.м ± 1.73 кв.м
3	Формула, примененная для расчета предельной допустимой погрешности	$\Delta P = 3.5 * 0.10 * \sqrt{25} = 1.73$

	определения площади земельного участка (ΔP), m^2	
4	Площадь земельного участка согласно сведениям Единого государственного реестра недвижимости ($P_{\text{кад}}$), m^2	24
5	Оценка расхождения P и $P_{\text{кад}}$ ($P - P_{\text{кад}}$), m^2	1 кв.м
6	Предельный минимальный и максимальный размеры земельного участка ($P_{\text{мин}}$ и $P_{\text{макс}}$), m^2	—
7	Кадастровый или иной номер (обозначение) здания, сооружения, объекта незавершенного строительства, расположенного на земельном участке	53:23:8624303:2099
8	Иные сведения	—

Сведения об уточняемых земельных участках

1. Сведения о характерных точках границы уточняемого земельного участка с кадастровым номером 53:23:8624303:1034 Зона № —

Обозначение характерных точек границ	Существующие координаты, м		Уточненные координаты, м		Метод определения координат	Средняя квадратическая погрешность определения координат характерной точки (Mt), м	Формулы, примененные для расчета средней квадратической погрешности определения координат характерной точки (Mt), м
	X	Y	X	Y			
1	2	3	4	5	6	7	8
н86У	—	—	584062.48	2179909.68	Метод спутниковых геодезических измерений (определений)	0.10	—
н89У	—	—	584060.79	2179913.16	Метод спутниковых геодезических измерений (определений)	0.10	—
н90У	—	—	584054.95	2179910.39	Метод спутниковых	0.10	—

					геодезических измерений (определений)		
н87У	–	–	584056.59	2179907.00	Метод спутниковых геодезических измерений (определений)	0.10	–
н86У	–	–	584062.48	2179909.68	Метод спутниковых геодезических измерений (определений)	0.10	–

2. Сведения о частях границ уточняемого земельного участка с кадастровым номером 53:23:8624303:1034

Обозначение части границ		Горизонтальное проложение (S), м	Описание прохождения части границ	Отметка о наличии земельного спора о местоположении границ земельного участка
от т.	до т.			
1	2	3	4	5
н86У	н89У	3.87	–	–
н89У	н90У	6.46	–	–
н90У	н87У	3.77	–	–
н87У	н86У	6.47	–	–

3. Общие сведения об уточняемом земельном участке с кадастровым номером 53:23:8624303:1034

№ п/п	Наименование характеристики земельного участка	Значение характеристики
1	2	3
1	Адрес земельного участка	Новгородская обл, Великий Новгород г, Гск Веряжский тер
	Местоположение земельного участка (при отсутствии присвоенного адреса)	–
	Дополнительные сведения о местоположении земельного участка	–
2	Площадь земельного участка ± величина погрешности определения площади ($P \pm \Delta P$), м ²	25 кв.м ± 1.74 кв.м
3	Формула, примененная для расчета предельной допустимой погрешности определения площади земельного участка (ΔP), м ²	$\Delta P = 3.5 * 0.10 * \sqrt{25} = 1.74$
4	Площадь земельного участка согласно сведениям Единого	27

	государственного реестра недвижимости ($P_{\text{кад}}$), м^2	
5	Оценка расхождения P и $P_{\text{кад}}$ ($P - P_{\text{кад}}$), м^2	2 кв.м
6	Предельный минимальный и максимальный размеры земельного участка ($P_{\text{мин}}$ и $P_{\text{макс}}$), м^2	—
7	Кадастровый или иной номер (обозначение) здания, сооружения, объекта незавершенного строительства, расположенного на земельном участке	53:23:8624303:1533
8	Иные сведения	—

Сведения об уточняемых земельных участках

1. Сведения о характерных точках границы уточняемого земельного участка с кадастровым номером 53:23:8624303:1035

Зона №

Обозначение характерных точек границ	Существующие координаты, м		Уточненные координаты, м		Метод определения координат	Средняя квадратическая погрешность определения координат характерной точки (Mt), м	Формулы, примененные для расчета средней квадратической погрешности определения координат характерной точки (Mt), м
	X	Y	X	Y			
1	2	3	4	5	6	7	8
н89У	—	—	584060.79	2179913.16	Метод спутниковых геодезических измерений (определений)	0.10	—
н91У	—	—	584058.99	2179916.88	Метод спутниковых геодезических измерений (определений)	0.10	—
н92У	—	—	584053.23	2179913.95	Метод спутниковых геодезических измерений (определений)	0.10	—

н90У	–	–	584054.9 5	2179910. 39	ий) Метод спутников ых геодезичес ких измерений (определен ий)	0.10	–
н89У	–	–	584060.7 9	2179913. 16	Метод спутников ых геодезичес ких измерений (определен ий)	0.10	–

2. Сведения о частях границ уточняемого земельного участка с кадастровым номером
53:23:8624303:1035

Обозначение части границ		Горизонтальное проложение (S), м	Описание прохождения части границ	Отметка о наличии земельного спора о местоположении границ земельного участка
от т.	до т.			
1	2	3	4	5
н89У	н91У	4.13	–	–
н91У	н92У	6.46	–	–
н92У	н90У	3.95	–	–
н90У	н89У	6.46	–	–

3. Общие сведения об уточняемом земельном участке с кадастровым номером
53:23:8624303:1035

№ п/п	Наименование характеристики земельного участка	Значение характеристики
1	2	3
1	Адрес земельного участка	Новгородская обл, Великий Новгород г, Основной комплекс по Лужскому шоссе кв23 гск, 2а гараж
	Местоположение земельного участка (при отсутствии присвоенного адреса)	–
	Дополнительные сведения о местоположении земельного участка	–
2	Площадь земельного участка ± величина погрешности определения площади ($P \pm \Delta P$), м ²	26 кв.м ± 1.79 кв.м
3	Формула, примененная для расчета предельной допустимой погрешности определения площади земельного участка (ΔP), м ²	$\Delta P = 3.5 * 0.10 * \sqrt{26} = 1.79$
4	Площадь земельного участка согласно сведениям Единого государственного реестра недвижимости ($P_{\text{кад}}$), м ²	21
5	Оценка расхождения P и $P_{\text{кад}}$ ($P -$	5 кв.м

	$P_{\text{кад}}$), м ²	
6	Предельный минимальный и максимальный размеры земельного участка ($P_{\text{мин}}$ и $P_{\text{макс}}$), м ²	18 45
7	Кадастровый или иной номер (обозначение) здания, сооружения, объекта незавершенного строительства, расположенного на земельном участке	53:23:8624303:1901
8	Иные сведения	–

Сведения об уточняемых земельных участках

1. Сведения о характерных точках границы уточняемого земельного участка с кадастровым номером 53:23:8624303:1036

Зона №

Обозначение характерных точек границ	Существующие координаты, м		Уточненные координаты, м		Метод определения координат	Средняя квадратическая погрешность определения координат характерной точки (Mt), м	Формулы, примененные для расчета средней квадратической погрешности определения координат характерной точки (Mt), м
	X	Y	X	Y			
1	2	3	4	5	6	7	8
н91У	–	–	584058.99	2179916.88	Метод спутниковых геодезических измерений (определений)	0.10	–
н93У	–	–	584057.40	2179920.15	Метод спутниковых геодезических измерений (определений)	0.10	–
н94У	–	–	584051.60	2179917.31	Метод спутниковых геодезических измерений (определений)	0.10	–
н92У	–	–	584053.23	2179913.95	Метод спутниковых	0.10	–

					ых геодезических измерений (определений)		
н91У	–	–	584058.99	2179916.88	Метод спутниковых геодезических измерений (определений)	0.10	–

2. Сведения о частях границ уточняемого земельного участка с кадастровым номером 53:23:8624303:1036

Обозначение части границ		Горизонтальное проложение (S), м	Описание прохождения части границ	Отметка о наличии земельного спора о местоположении границ земельного участка
от т.	до т.			
1	2	3	4	5
н91У	н93У	3.64	–	–
н93У	н94У	6.46	–	–
н94У	н92У	3.73	–	–
н92У	н91У	6.46	–	–

3. Общие сведения об уточняемом земельном участке с кадастровым номером 53:23:8624303:1036

№ п/п	Наименование характеристики земельного участка	Значение характеристики
1	2	3
1	Адрес земельного участка	Новгородская обл, Великий Новгород г, ул
	Местоположение земельного участка (при отсутствии присвоенного адреса)	–
	Дополнительные сведения о местоположении земельного участка	–
2	Площадь земельного участка ± величина погрешности определения площади ($P \pm \Delta P$), м ²	24 кв.м ± 1.71 кв.м
3	Формула, примененная для расчета предельной допустимой погрешности определения площади земельного участка (ΔP), м ²	$\Delta P = 3.5 * 0.10 * \sqrt{24} = 1.71$
4	Площадь земельного участка согласно сведениям Единого государственного реестра недвижимости ($P_{\text{кад}}$), м ²	24
5	Оценка расхождения P и $P_{\text{кад}}$ ($P - P_{\text{кад}}$), м ²	0 кв.м
6	Предельный минимальный и максимальный размеры земельного участка ($P_{\text{мин}}$ и $P_{\text{макс}}$), м ²	–
7	Кадастровый или иной номер	–

	(обозначение) здания, сооружения, объекта незавершенного строительства, расположенного на земельном участке	
8	Иные сведения	—

Сведения об уточняемых земельных участках

**1. Сведения о характерных точках границы уточняемого земельного участка с кадастровым номером 53:23:8624303:1037
Зона № —**

Обозначение характерных точек границ	Существующие координаты, м		Уточненные координаты, м		Метод определения координат	Средняя квадратическая погрешность определения координат характерной точки (Mt), м	Формулы, примененные для расчета средней квадратической погрешности определения координат характерной точки (Mt), м
	X	Y	X	Y			
1	2	3	4	5	6	7	8
н95У	—	—	584073.69	2179923.97	Метод спутниковых геодезических измерений (определений)	0.10	—
н96У	—	—	584067.77	2179921.30	Метод спутниковых геодезических измерений (определений)	0.10	—
н97У	—	—	584066.01	2179924.92	Метод спутниковых геодезических измерений (определений)	0.10	—
н98У	—	—	584071.89	2179927.66	Метод спутниковых геодезических измерений (определений)	0.10	—

н95У	–	–	584073.6 9	2179923. 97	Метод спутниковых геодезических измерений (определений)	0.10	–
------	---	---	---------------	----------------	---	------	---

2. Сведения о частях границ уточняемого земельного участка с кадастровым номером 53:23:8624303:1037

Обозначение части границ		Горизонтальное проложение (S), м	Описание прохождения части границ	Отметка о наличии земельного спора о местоположении границ земельного участка
от т.	до т.			
1	2	3	4	5
н95У	н96У	6.49	–	–
н96У	н97У	4.03	–	–
н97У	н98У	6.49	–	–
н98У	н95У	4.11	–	–

3. Общие сведения об уточняемом земельном участке с кадастровым номером 53:23:8624303:1037

№ п/п	Наименование характеристики земельного участка	Значение характеристики
1	2	3
1	Адрес земельного участка	Новгородская обл, Великий Новгород г, ул
	Местоположение земельного участка (при отсутствии присвоенного адреса)	–
	Дополнительные сведения о местоположении земельного участка	–
2	Площадь земельного участка ± величина погрешности определения площади ($P \pm \Delta P$), м ²	26 кв.м ± 1.80 кв.м
3	Формула, примененная для расчета предельной допустимой погрешности определения площади земельного участка (ΔP), м ²	$\Delta P = 3.5 * 0.10 * \sqrt{26} = 1.80$
4	Площадь земельного участка согласно сведениям Единого государственного реестра недвижимости ($P_{\text{кад}}$), м ²	26
5	Оценка расхождения P и $P_{\text{кад}}$ ($P - P_{\text{кад}}$), м ²	0 кв.м
6	Предельный минимальный и максимальный размеры земельного участка ($P_{\text{мин}}$ и $P_{\text{макс}}$), м ²	–
7	Кадастровый или иной номер (обозначение) здания, сооружения, объекта незавершенного строительства, расположенного на земельном участке	–
8	Иные сведения	–

Сведения об уточняемых земельных участках

1. Сведения о характерных точках границы уточняемого земельного участка с кадастровым номером 53:23:8624303:1038

Зона №

Обозначение характерных точек границ	Существующие координаты, м		Уточненные координаты, м		Метод определения координат	Средняя квадратическая погрешность определения координат характерной точки (Mt), м	Формулы, примененные для расчета средней квадратической погрешности определения координат характерной точки (Mt), м
	X	Y	X	Y			
1	2	3	4	5	6	7	8
н102У	–	–	584075.39	2179920.47	Метод спутниковых геодезических измерений (определений)	0.10	–
н103У	–	–	584069.55	2179917.64	Метод спутниковых геодезических измерений (определений)	0.10	–
н96У	–	–	584067.77	2179921.30	Метод спутниковых геодезических измерений (определений)	0.10	–
н95У	–	–	584073.69	2179923.97	Метод спутниковых геодезических измерений (определений)	0.10	–
н102У	–	–	584075.39	2179920.47	Метод спутниковых геодезических измерений (определений)	0.10	–

					измерений (определен ий)		
--	--	--	--	--	--------------------------------	--	--

**2. Сведения о частях границ уточняемого земельного участка с кадастровым номером
53:23:8624303:1038**

Обозначение части границ		Горизонтальное проложение (S), м	Описание прохождения части границ	Отметка о наличии земельного спора о местоположении границ земельного участка
от т.	до т.			
1	2	3	4	5
н102У	н103У	6.49	—	—
н103У	н96У	4.07	—	—
н96У	н95У	6.49	—	—
н95У	н102У	3.89	—	—

**3. Общие сведения об уточняемом земельном участке с кадастровым номером
53:23:8624303:1038**

№ п/п	Наименование характеристики земельного участка	Значение характеристики
1	2	3
1	Адрес земельного участка	Новгородская обл, Великий Новгород г, Основной комплекс по Лужскому шоссе кв23 гск, 46 гараж
	Местоположение земельного участка (при отсутствии присвоенного адреса)	—
	Дополнительные сведения о местоположении земельного участка	—
2	Площадь земельного участка ± величина погрешности определения площади ($P \pm \Delta P$), м ²	26 кв.м ± 1.78 кв.м
3	Формула, примененная для расчета предельной допустимой погрешности определения площади земельного участка (ΔP), м ²	$\Delta P = 3.5 * 0.10 * \sqrt{26} = 1.78$
4	Площадь земельного участка согласно сведениям Единого государственного реестра недвижимости ($P_{\text{кад}}$), м ²	21
5	Оценка расхождения P и $P_{\text{кад}}$ ($P - P_{\text{кад}}$), м ²	5 кв.м
6	Предельный минимальный и максимальный размеры земельного участка ($P_{\text{мин}}$ и $P_{\text{макс}}$), м ²	18 45
7	Кадастровый или иной номер (обозначение) здания, сооружения, объекта незавершенного строительства, расположенного на земельном участке	—
8	Иные сведения	—

Сведения об уточняемых земельных участках

1. Сведения о характерных точках границы уточняемого земельного участка с кадастровым номером 53:23:8624303:1038

Зона № —							
Обозначение характерных точек границ	Существующие координаты, м		Уточненные координаты, м		Метод определения координат	Средняя квадратиче- ская погрешность определения координат характерно- й точки (Mt), м	Формулы, примененные для расчета средней квадратиче- ской погрешности определения координат характерной точки (Mt), м
	X	Y	X	Y			
1	2	3	4	5	6	7	8
н104У	—	—	584077.0 0	2179917. 17	Геодезичес- кий метод	0.10	—
н105У	—	—	584071.0 7	2179914. 51	Геодезичес- кий метод	0.10	—
н103У	—	—	584069.5 5	2179917. 64	Геодезичес- кий метод	0.10	—
н102У	—	—	584075.3 9	2179920. 47	Геодезичес- кий метод	0.10	—
н104У	—	—	584077.0 0	2179917. 17	Геодезичес- кий метод	0.10	—
—	—	—	—	—	—	—	—
—	—	—	—	—	—	—	—

**2. Сведения о частях границ уточняемого земельного участка с кадастровым номером
53:23:8624303:1039**

Обозначение части границ		Горизонтальное проложение (S), м	Описание прохождения части границ	Отметка о наличии земельного спора о местоположении границ земельного участка
от т.	до т.			
1	2	3	4	5
н104У	н105У	6.50	—	—
н105У	н103У	3.48	—	—
н103У	н102У	6.49	—	—
н102У	н104У	3.67	—	—

**3. Общие сведения об уточняемом земельном участке с кадастровым номером
53:23:8624303:1039**

№ п/п	Наименование характеристики земельного участка	Значение характеристики
1	2	3
1	Адрес земельного участка	Новгородская обл, Великий Новгород г, ул
	Местоположение земельного участка (при отсутствии присвоенного адреса)	—
	Дополнительные сведения о местоположении земельного участка	—
2	Площадь земельного участка ± величина погрешности определения площади ($P \pm \Delta P$), м ²	23 кв.м ± 1.69 кв.м
3	Формула, примененная для расчета предельной допустимой погрешности определения площади земельного	$\Delta P = 3.5 * 0.10 * \sqrt{23} = 1.69$

	участка (ΔP), м ²	
4	Площадь земельного участка согласно сведениям Единого государственного реестра недвижимости ($P_{\text{кад}}$), м ²	21
5	Оценка расхождения P и $P_{\text{кад}}$ ($P - P_{\text{кад}}$), м ²	2 кв.м
6	Предельный минимальный и максимальный размеры земельного участка ($P_{\text{мин}}$ и $P_{\text{макс}}$), м ²	—
7	Кадастровый или иной номер (обозначение) здания, сооружения, объекта незавершенного строительства, расположенного на земельном участке	53:23:8624303:1553
8	Иные сведения	—

Сведения об уточняемых земельных участках

1. Сведения о характерных точках границы уточняемого земельного участка с кадастровым номером 53:23:8624303:104

Зона № —

Обозначение характерных точек границ	Существующие координаты, м		Уточненные координаты, м		Метод определения координат	Средняя квадратическая погрешность определения координат характерной точки (Mt), м	Формулы, примененные для расчета средней квадратической погрешности определения координат характерной точки (Mt), м
	X	Y	X	Y			
1	2	3	4	5	6	7	8
н106У	—	—	583812.0 2	2179701. 56	Метод спутниковых геодезических измерений (определений)	0.10	—
н107У	—	—	583806.4 8	2179698. 84	Метод спутниковых геодезических измерений (определений)	0.10	—
н77У	—	—	583804.9 3	2179702. 00	Метод спутниковых геодезических измерений (определений)	0.10	—

					ких измерений (определений)		
н76У	–	–	583810.47	2179704.72	Метод спутниковых геодезических измерений (определений)	0.10	–
н106У	–	–	583812.02	2179701.56	Метод спутниковых геодезических измерений (определений)	0.10	–

2. Сведения о частях границ уточняемого земельного участка с кадастровым номером 53:23:8624303:104

Обозначение части границ		Горизонтальное проложение (S), м	Описание прохождения части границ	Отметка о наличии земельного спора о местоположении границ земельного участка
от т. 1	до т. 2			
		3	4	5
н106У	н107У	6.17	–	–
н107У	н77У	3.52	–	–
н77У	н76У	6.17	–	–
н76У	н106У	3.52	–	–

3. Общие сведения об уточняемом земельном участке с кадастровым номером 53:23:8624303:104

№ п/п	Наименование характеристики земельного участка	Значение характеристики
1	2	3
1	Адрес земельного участка	Новгородская обл, Великий Новгород г, ул
	Местоположение земельного участка (при отсутствии присвоенного адреса)	–
	Дополнительные сведения о местоположении земельного участка	–
2	Площадь земельного участка ± величина погрешности определения площади ($P \pm \Delta P$), м ²	22 кв.м ± 1.63 кв.м
3	Формула, примененная для расчета предельной допустимой погрешности определения площади земельного участка (ΔP), м ²	$\Delta P = 3.5 * 0.10 * \sqrt{22} = 1.63$
4	Площадь земельного участка согласно сведениям Единого государственного реестра недвижимости ($P_{\text{кад}}$), м ²	21

5	Оценка расхождения P и $P_{\text{кад}}$ ($P - P_{\text{кад}}$), M^2	1 кв.м
6	Предельный минимальный и максимальный размеры земельного участка ($P_{\text{мин}}$ и $P_{\text{макс}}$), M^2	—
7	Кадастровый или иной номер (обозначение) здания, сооружения, объекта незавершенного строительства, расположенного на земельном участке	—
8	Иные сведения	—

Сведения об уточняемых земельных участках

1. Сведения о характерных точках границы уточняемого земельного участка с кадастровым номером 53:23:8624303:1040 Зона № —

Обозначение характерных точек границ	Существующие координаты, м		Уточненные координаты, м		Метод определения координат	Средняя квадратическая погрешность определения координат характерной точки (Mt), м	Формулы, примененные для расчета средней квадратической погрешности определения координат характерной точки (Mt), м
	X	Y	X	Y			
1	2	3	4	5	6	7	8
н108У	—	—	584078.69	2179913.70	Метод спутниковых геодезических измерений (определений)	0.10	—
н109У	—	—	584072.84	2179910.86	Метод спутниковых геодезических измерений (определений)	0.10	—
н105У	—	—	584071.07	2179914.51	Метод спутниковых геодезических измерений (определений)	0.10	—
н104У	—	—	584077.0	2179917.	Метод	0.10	—

			0	17	спутниковых геодезических измерений (определений)		
н108У	–	–	584078.69	2179913.70	Метод спутниковых геодезических измерений (определений)	0.10	–

2. Сведения о частях границ уточняемого земельного участка с кадастровым номером 53:23:8624303:1040

Обозначение части границ		Горизонтальное проложение (S), м	Описание прохождения части границ	Отметка о наличии земельного спора о местоположении границ земельного участка
от т. 1	до т. 2			
		3	4	5
н108У	н109У	6.50	–	–
н109У	н105У	4.06	–	–
н105У	н104У	6.50	–	–
н104У	н108У	3.86	–	–

3. Общие сведения об уточняемом земельном участке с кадастровым номером 53:23:8624303:1040

№ п/п	Наименование характеристики земельного участка	Значение характеристики
1	2	3
1	Адрес земельного участка	Новгородская обл, Великий Новгород г, Лужское шоссе ГСК "Автоколонна 1406" ул, 47 гараж
	Местоположение земельного участка (при отсутствии присвоенного адреса)	–
	Дополнительные сведения о местоположении земельного участка	–
2	Площадь земельного участка ± величина погрешности определения площади ($P \pm \Delta P$), м ²	26 кв.м ± 1.78 кв.м
3	Формула, примененная для расчета предельной допустимой погрешности определения площади земельного участка (ΔP), м ²	$\Delta P = 3.5 * 0.10 * \sqrt{26} = 1.78$
4	Площадь земельного участка согласно сведениям Единого государственного реестра недвижимости ($P_{\text{кад}}$), м ²	24
5	Оценка расхождения P и $P_{\text{кад}}$ ($P - P_{\text{кад}}$), м ²	2 кв.м
6	Предельный минимальный и максимальный размеры земельного	–

	участка ($P_{\text{мин}}$ и $P_{\text{макс}}$), м ²	
7	Кадастровый или иной номер (обозначение) здания, сооружения, объекта незавершенного строительства, расположенного на земельном участке	–
8	Иные сведения	–

Сведения об уточняемых земельных участках

**1. Сведения о характерных точках границы уточняемого земельного участка с кадастровым номером 53:23:8624303:1041
Зона № –**

Обозначение характерных точек границ	Существующие координаты, м		Уточненные координаты, м		Метод определения координат	Средняя квадратическая погрешность определения координат характерной точки (Mt), м	Формулы, примененные для расчета средней квадратической погрешности определения координат характерной точки (Mt), м
	X	Y	X	Y			
1	2	3	4	5	6	7	8
н110У	–	–	584080.34	2179910.30	Метод спутниковых геодезических измерений (определений)	0.10	–
н111У	–	–	584074.52	2179907.40	Метод спутниковых геодезических измерений (определений)	0.10	–
н109У	–	–	584072.84	2179910.86	Метод спутниковых геодезических измерений (определений)	0.10	–
н108У	–	–	584078.69	2179913.70	Метод спутниковых геодезических измерений	0.10	–

					(определен ий)		
н110У	–	–	584080.3 4	2179910. 30	Метод спутников ых геодезичес ких измерений (определен ий)	0.10	–

**2. Сведения о частях границ уточняемого земельного участка с кадастровым номером
53:23:8624303:1041**

Обозначение части границ		Горизонтальное проложение (S), м	Описание прохождения части границ	Отметка о наличии земельного спора о местоположении границ земельного участка
от т.	до т.			
1	2	3	4	5
н110У	н111У	6.50	–	–
н111У	н109У	3.85	–	–
н109У	н108У	6.50	–	–
н108У	н110У	3.78	–	–

**3. Общие сведения об уточняемом земельном участке с кадастровым номером
53:23:8624303:1041**

№ п/п	Наименование характеристики земельного участка	Значение характеристики
1	2	3
1	Адрес земельного участка	Новгородская обл, Великий Новгород г, Гск Автоколонна 1406 тер, 48 гараж
	Местоположение земельного участка (при отсутствии присвоенного адреса)	–
	Дополнительные сведения о местоположении земельного участка	–
2	Площадь земельного участка ± величина погрешности определения площади ($P \pm \Delta P$), м ²	25 кв.м ± 1.74 кв.м
3	Формула, примененная для расчета предельной допустимой погрешности определения площади земельного участка (ΔP), м ²	$\Delta P = 3.5 * 0.10 * \sqrt{25} = 1.74$
4	Площадь земельного участка согласно сведениям Единого государственного реестра недвижимости ($P_{\text{кад}}$), м ²	24
5	Оценка расхождения P и $P_{\text{кад}}$ ($P - P_{\text{кад}}$), м ²	1 кв.м
6	Предельный минимальный и максимальный размеры земельного участка ($P_{\text{мин}}$ и $P_{\text{макс}}$), м ²	18 45
7	Кадастровый или иной номер (обозначение) здания, сооружения, объекта незавершенного строительства, расположенного на	53:23:8624303:1555

	земельном участке						
8	Иные сведения		—				
Сведения об уточняемых земельных участках							
1. Сведения о характерных точках границы уточняемого земельного участка с кадастровым номером <u>53:23:8624303:1042</u>							
Зона № <u> </u>							
Обозначение характерных точек границ	Существующие координаты, м		Уточненные координаты, м		Метод определения координат	Средняя квадратиче- ская погрешнос- ть определе- ния координат характерно- й точки (Mt), м	Формулы, примененные для расчета средней квадратиче- ской погрешности определе- ния координат характерной точки (Mt), м
	X	Y	X	Y			
1	2	3	4	5	6	7	8
н112У	—	—	584082.0 0	2179906. 91	Метод спутников ых геодезичес- ких измерений (определен- ий)	0.10	—
н113У	—	—	584076.1 4	2179904. 05	Метод спутников ых геодезичес- ких измерений (определен- ий)	0.10	—
н111У	—	—	584074.5 2	2179907. 40	Метод спутников ых геодезичес- ких измерений (определен- ий)	0.10	—
н110У	—	—	584080.3 4	2179910. 30	Метод спутников ых геодезичес- ких измерений (определен- ий)	0.10	—
н112У	—	—	584082.0 0	2179906. 91	Метод спутников	0.10	—

					ых геодезичес ких измерений (определен ий)		
--	--	--	--	--	---	--	--

**2. Сведения о частях границ уточняемого земельного участка с кадастровым номером
53:23:8624303:1042**

Обозначение части границ		Горизонтальное проложение (S), м	Описание прохождения части границ	Отметка о наличии земельного спора о местоположении границ земельного участка
от т.	до т.			
1	2	3	4	5
н112У	н113У	6.52	—	—
н113У	н111У	3.72	—	—
н111У	н110У	6.50	—	—
н110У	н112У	3.77	—	—

**3. Общие сведения об уточняемом земельном участке с кадастровым номером
53:23:8624303:1042**

№ п/п	Наименование характеристики земельного участка	Значение характеристики
1	2	3
1	Адрес земельного участка	Новгородская обл, Великий Новгород г, Гск Автоколонна 1406 тер, 49 гараж
	Местоположение земельного участка (при отсутствии присвоенного адреса)	—
	Дополнительные сведения о местоположении земельного участка	—
2	Площадь земельного участка ± величина погрешности определения площади ($P \pm \Delta P$), м ²	24 кв.м ± 1.73 кв.м
3	Формула, примененная для расчета предельной допустимой погрешности определения площади земельного участка (ΔP), м ²	$\Delta P = 3.5 * 0.10 * \sqrt{24} = 1.73$
4	Площадь земельного участка согласно сведениям Единого государственного реестра недвижимости ($P_{\text{кад}}$), м ²	21
5	Оценка расхождения P и $P_{\text{кад}}$ ($P - P_{\text{кад}}$), м ²	3 кв.м
6	Предельный минимальный и максимальный размеры земельного участка ($P_{\text{мин}}$ и $P_{\text{макс}}$), м ²	18 45
7	Кадастровый или иной номер (обозначение) здания, сооружения, объекта незавершенного строительства, расположенного на земельном участке	53:23:8624303:1514
8	Иные сведения	—

Сведения об уточняемых земельных участках

1. Сведения о характерных точках границы уточняемого земельного участка с кадастровым номером 53:23:8624303:1043

Зона № —

Обозначение характерных точек границ	Существующие координаты, м		Уточненные координаты, м		Метод определения координат	Средняя квадратическая погрешность определения координат характерной точки (Mt), м	Формулы, примененные для расчета средней квадратической погрешности определения координат характерной точки (Mt), м
	X	Y	X	Y			
1	2	3	4	5	6	7	8
н114У	—	—	584083.64	2179903.31	Метод спутниковых геодезических измерений (определений)	0.10	—
н115У	—	—	584077.77	2179900.69	Метод спутниковых геодезических измерений (определений)	0.10	—
н113У	—	—	584076.14	2179904.05	Метод спутниковых геодезических измерений (определений)	0.10	—
н112У	—	—	584082.00	2179906.91	Метод спутниковых геодезических измерений (определений)	0.10	—
н114У	—	—	584083.64	2179903.31	Метод спутниковых геодезических измерений	0.10	—

					(определен ий)		
2. Сведения о частях границ уточняемого земельного участка с кадастровым номером 53:23:8624303:1043							
Обозначение части границ		Горизонтальное проложение (S), м	Описание прохождения части границ	Отметка о наличии земельного спора о местоположении границ земельного участка			
от т.	до т.						
1	2	3	4	5			
н114У	н115У	6.43	–	–			
н115У	н113У	3.73	–	–			
н113У	н112У	6.52	–	–			
н112У	н114У	3.96	–	–			
3. Общие сведения об уточняемом земельном участке с кадастровым номером 53:23:8624303:1043							
№ п/п	Наименование характеристики земельного участка			Значение характеристики			
1	2			3			
1	Адрес земельного участка			Новгородская обл, Великий Новгород г, ул			
	Местоположение земельного участка (при отсутствии присвоенного адреса)			–			
	Дополнительные сведения о местоположении земельного участка			–			
2	Площадь земельного участка ± величина погрешности определения площади ($P \pm \Delta P$), м ²			25 кв.м ± 1.75 кв.м			
3	Формула, примененная для расчета предельной допустимой погрешности определения площади земельного участка (ΔP), м ²			$\Delta P = 3.5 * 0.10 * \sqrt{25} = 1.75$			
4	Площадь земельного участка согласно сведениям Единого государственного реестра недвижимости ($P_{\text{кад}}$), м ²			25			
5	Оценка расхождения P и $P_{\text{кад}}$ ($P - P_{\text{кад}}$), м ²			0 кв.м			
6	Предельный минимальный и максимальный размеры земельного участка ($P_{\text{мин}}$ и $P_{\text{макс}}$), м ²			18 45			
7	Кадастровый или иной номер (обозначение) здания, сооружения, объекта незавершенного строительства, расположенного на земельном участке			53:23:8624303:1556			
8	Иные сведения			–			
Сведения об уточняемых земельных участках							
1. Сведения о характерных точках границы уточняемого земельного участка с кадастровым номером 53:23:8624303:1044							
Зона № –							

Обозначение характерных точек границ	Существующие координаты, м		Уточненные координаты, м		Метод определения координат	Средняя квадратиче- ская погрешнос- ть определе- ния координат характерно- й точки (Mt), м	Формулы, примененные для расчета средней квадратиче- ской погрешности определе- ния координат характерной точки (Mt), м
	X	Y	X	Y			
1	2	3	4	5	6	7	8
н116У	–	–	584085.3 8	2179900. 00	Метод спутников ых геодезичес- ких измерений (определен- ий)	0.10	–
н117У	–	–	584079.4 2	2179897. 23	Метод спутников ых геодезичес- ких измерений (определен- ий)	0.10	–
н115У	–	–	584077.7 7	2179900. 69	Метод спутников ых геодезичес- ких измерений (определен- ий)	0.10	–
н114У	–	–	584083.6 4	2179903. 31	Метод спутников ых геодезичес- ких измерений (определен- ий)	0.10	–
н116У	–	–	584085.3 8	2179900. 00	Метод спутников ых геодезичес- ких измерений (определен- ий)	0.10	–

2. Сведения о частях границ уточняемого земельного участка с кадастровым номером

53:23:8624303:1044

Обозначение части границ		Горизонтальное проложение (S), м	Описание прохождения части границ	Отметка о наличии земельного спора о местоположении границ земельного участка
от т.	до т.			
1	2	3	4	5
н116У	н117У	6.57	—	—
н117У	н115У	3.83	—	—
н115У	н114У	6.43	—	—
н114У	н116У	3.74	—	—

3. Общие сведения об уточняемом земельном участке с кадастровым номером

53:23:8624303:1044

№ п/п	Наименование характеристики земельного участка	Значение характеристики
1	2	3
1	Адрес земельного участка	Новгородская обл, Великий Новгород г, ул
	Местоположение земельного участка (при отсутствии присвоенного адреса)	—
	Дополнительные сведения о местоположении земельного участка	—
2	Площадь земельного участка ± величина погрешности определения площади ($P \pm \Delta P$), м ²	25 кв.м ± 1.74 кв.м
3	Формула, примененная для расчета предельной допустимой погрешности определения площади земельного участка (ΔP), м ²	$\Delta P = 3.5 * 0.10 * \sqrt{25} = 1.74$
4	Площадь земельного участка согласно сведениям Единого государственного реестра недвижимости ($P_{\text{кад}}$), м ²	21
5	Оценка расхождения P и $P_{\text{кад}}$ ($P - P_{\text{кад}}$), м ²	4 кв.м
6	Предельный минимальный и максимальный размеры земельного участка ($P_{\text{мин}}$ и $P_{\text{макс}}$), м ²	—
7	Кадастровый или иной номер (обозначение) здания, сооружения, объекта незавершенного строительства, расположенного на земельном участке	—
8	Иные сведения	—

Сведения об уточняемых земельных участках

1. Сведения о характерных точках границы уточняемого земельного участка с кадастровым номером 53:23:8624303:1045

Зона № —

Обозначение характерных точек границ	Существующие координаты, м	Уточненные координаты, м	Метод определения координат	Средняя квадратическая погрешность	Формулы, примененные для расчета средней квадратической погрешности

	X	Y	X	Y		определени я координат характерно й точки (Mт), м	ой погрешности определения координат характерной точки (Mт), м
1	2	3	4	5	6	7	8
н118У	–	–	584086.9 1	2179896. 53	Метод спутников ых геодезичес ких измерений (определен ий)	0.10	–
н119У	–	–	584081.0 1	2179893. 87	Метод спутников ых геодезичес ких измерений (определен ий)	0.10	–
н117У	–	–	584079.4 2	2179897. 23	Метод спутников ых геодезичес ких измерений (определен ий)	0.10	–
н116У	–	–	584085.3 8	2179900. 00	Метод спутников ых геодезичес ких измерений (определен ий)	0.10	–
н118У	–	–	584086.9 1	2179896. 53	Метод спутников ых геодезичес ких измерений (определен ий)	0.10	–

**2. Сведения о частях границ уточняемого земельного участка с кадастровым номером
53:23:8624303:1045**

Обозначение части границ		Горизонтальное проложение (S), м	Описание прохождения части границ	Отметка о наличии земельного спора о местоположении границ земельного участка
от т.	до т.			

						й точки (Mт), м	характерной точки (Mт), м
1	2	3	4	5	6	7	8
н120У	–	–	584088.5 3	2179893. 10	Метод спутников ых геодезичес ких измерений (определен ий)	0.10	–
н121У	–	–	584082.6 7	2179890. 38	Метод спутников ых геодезичес ких измерений (определен ий)	0.10	–
н119У	–	–	584081.0 1	2179893. 87	Метод спутников ых геодезичес ких измерений (определен ий)	0.10	–
н118У	–	–	584086.9 1	2179896. 53	Метод спутников ых геодезичес ких измерений (определен ий)	0.10	–
н120У	–	–	584088.5 3	2179893. 10	Метод спутников ых геодезичес ких измерений (определен ий)	0.10	–

**2. Сведения о частях границ уточняемого земельного участка с кадастровым номером
53:23:8624303:1046**

Обозначение части границ		Горизонтальное проложение (S), м	Описание прохождения части границ	Отметка о наличии земельного спора о местоположении границ земельного участка
от т.	до т.			
1	2	3	4	5
н120У	н121У	6.46	–	–

н122У	–	–	584090.3 1	2179889. 16	Метод спутниковых геодезических измерений (определений)	0.10	–
н123У	–	–	584084.4 6	2179886. 60	Метод спутниковых геодезических измерений (определений)	0.10	–
н121У	–	–	584082.6 7	2179890. 38	Метод спутниковых геодезических измерений (определений)	0.10	–
н120У	–	–	584088.5 3	2179893. 10	Метод спутниковых геодезических измерений (определений)	0.10	–
н122У	–	–	584090.3 1	2179889. 16	Метод спутниковых геодезических измерений (определений)	0.10	–

**2. Сведения о частях границ уточняемого земельного участка с кадастровым номером
53:23:8624303:1047**

Обозначение части границ		Горизонтальное проложение (S), м	Описание прохождения части границ	Отметка о наличии земельного спора о местоположении границ земельного участка
от т. 1	до т. 2			
н122У	н123У	6.39	–	–
н123У	н121У	4.18	–	–
н121У	н120У	6.46	–	–
н120У	н122У	4.32	–	–

**3. Общие сведения об уточняемом земельном участке с кадастровым номером
53:23:8624303:1047**

№ п/п	Наименование характеристики земельного участка	Значение характеристики
1	2	3
1	Адрес земельного участка	Новгородская обл, Великий Новгород г, Гск Автоколонна 1406 тер
	Местоположение земельного участка (при отсутствии присвоенного адреса)	—
	Дополнительные сведения о местоположении земельного участка	—
2	Площадь земельного участка ± величина погрешности определения площади ($P \pm \Delta P$), м ²	27 кв.м ± 1.83 кв.м
3	Формула, примененная для расчета предельной допустимой погрешности определения площади земельного участка (ΔP), м ²	$\Delta P = 3.5 * 0.10 * \sqrt{27} = 1.83$
4	Площадь земельного участка согласно сведениям Единого государственного реестра недвижимости ($P_{\text{кад}}$), м ²	21
5	Оценка расхождения P и $P_{\text{кад}}$ ($P - P_{\text{кад}}$), м ²	6 кв.м
6	Предельный минимальный и максимальный размеры земельного участка ($P_{\text{мин}}$ и $P_{\text{макс}}$), м ²	18 45
7	Кадастровый или иной номер (обозначение) здания, сооружения, объекта незавершенного строительства, расположенного на земельном участке	53:23:8624303:1557
8	Иные сведения	—

Сведения об уточняемых земельных участках

1. Сведения о характерных точках границы уточняемого земельного участка с кадастровым номером 53:23:8624303:1049

Зона №

Обозначение характерных точек границ	Существующие координаты, м		Уточненные координаты, м		Метод определения координат	Средняя квадратическая погрешность определения координат характерной точки (Mt), м	Формулы, примененные для расчета средней квадратической погрешности определения координат характерной точки (Mt), м
	X	Y	X	Y			
1	2	3	4	5	6	7	8
—	—	—	584094.8 3	2179879. 17	Метод спутниковых геодезических	0.10	—

					измерений (определен ий)		
–	–	–	584089.1 8	2179876. 69	Метод спутников ых геодезичес ких измерений (определен ий)	0.10	–
–	–	–	584086.9 7	2179881. 19	Метод спутников ых геодезичес ких измерений (определен ий)	0.10	–
–	–	–	584092.8 1	2179883. 75	Метод спутников ых геодезичес ких измерений (определен ий)	0.10	–
–	–	–	584093.7 0	2179881. 74	Метод спутников ых геодезичес ких измерений (определен ий)	0.10	–
–	–	–	584094.8 3	2179879. 17	Метод спутников ых геодезичес ких измерений (определен ий)	0.10	–

**2. Сведения о частях границ уточняемого земельного участка с кадастровым номером
53:23:8624303:1049**

Обозначение части границ		Горизонтальное проложение (S), м	Описание прохождения части границ	Отметка о наличии земельного спора о местоположении границ земельного участка
от т.	до т.			
1	2	3	4	5
–	–	6.17	–	–
–	–	5.01	–	–
–	–	6.38	–	–

н124У	–	–	584097.08	2179874.86	Метод спутниковых геодезических измерений (определений)	0.10	–
н125У	–	–	584091.45	2179872.06	Метод спутниковых геодезических измерений (определений)	0.10	–
н126У	–	–	584089.18	2179876.69	Метод спутниковых геодезических измерений (определений)	0.10	–
н127У	–	–	584094.83	2179879.17	Метод спутниковых геодезических измерений (определений)	0.10	–
н128У	–	–	584095.09	2179878.56	Метод спутниковых геодезических измерений (определений)	0.10	–
н124У	–	–	584097.08	2179874.86	Метод спутниковых геодезических измерений (определений)	0.10	–

2. Сведения о частях границ уточняемого земельного участка с кадастровым номером 53:23:8624303:1050

Обозначение части границ	Горизонтальное проложение (S),	Описание прохождения части	Отметка о наличии земельного спора о местоположении границ
--------------------------	--------------------------------	----------------------------	--

от г.	до г.	м	границ	земельного участка
1	2	3	4	5
н124У	н125У	6.29	—	—
н125У	н126У	5.16	—	—
н126У	н127У	6.17	—	—
н127У	н128У	0.66	—	—
н128У	н124У	4.20	—	—

3. Общие сведения об уточняемом земельном участке с кадастровым номером 53:23:8624303:1050

№ п/п	Наименование характеристики земельного участка	Значение характеристики
1	2	3
1	Адрес земельного участка	Новгородская обл, Великий Новгород г, ул
	Местоположение земельного участка (при отсутствии присвоенного адреса)	—
	Дополнительные сведения о местоположении земельного участка	—
2	Площадь земельного участка ± величина погрешности определения площади ($P \pm \Delta P$), м ²	31 кв.м ± 1.95 кв.м
3	Формула, примененная для расчета предельной допустимой погрешности определения площади земельного участка (ΔP), м ²	$\Delta P = 3.5 * 0.10 * \sqrt{31} = 1.95$
4	Площадь земельного участка согласно сведениям Единого государственного реестра недвижимости ($P_{\text{кад}}$), м ²	29
5	Оценка расхождения P и $P_{\text{кад}}$ ($P - P_{\text{кад}}$), м ²	2 кв.м
6	Предельный минимальный и максимальный размеры земельного участка ($P_{\text{мин}}$ и $P_{\text{макс}}$), м ²	—
7	Кадастровый или иной номер (обозначение) здания, сооружения, объекта незавершенного строительства, расположенного на земельном участке	—
8	Иные сведения	—

Сведения об уточняемых земельных участках

1. Сведения о характерных точках границы уточняемого земельного участка с кадастровым номером 53:23:8624303:1051

Зона № —

Обозначение характерных точек границ	Существующие координаты, м	Уточненные координаты, м	Метод определения координат	Средняя квадратическая погрешность	Формулы, примененные для расчета средней квадратическ

	X	Y	X	Y		определени я координат характерно й точки (Mт), м	ой погрешности определения координат характерной точки (Mт), м
1	2	3	4	5	6	7	8
н129У	–	–	584099.0 1	2179870. 90	Метод спутников ых геодезичес ких измерений (определен ий)	0.10	–
н130У	–	–	584093.3 7	2179868. 15	Метод спутников ых геодезичес ких измерений (определен ий)	0.10	–
н125У	–	–	584091.4 5	2179872. 06	Метод спутников ых геодезичес ких измерений (определен ий)	0.10	–
н124У	–	–	584097.0 8	2179874. 86	Метод спутников ых геодезичес ких измерений (определен ий)	0.10	–
н129У	–	–	584099.0 1	2179870. 90	Метод спутников ых геодезичес ких измерений (определен ий)	0.10	–

**2. Сведения о частях границ уточняемого земельного участка с кадастровым номером
53:23:8624303:1051**

Обозначение части границ		Горизонтальное проложение (S), м	Описание прохождения части границ	Отметка о наличии земельного спора о местоположении границ земельного участка
от т.	до т.			

						й точки (Mt), м	характерной точки (Mt), м
1	2	3	4	5	6	7	8
н131У	–	–	584101.2 7	2179866. 13	Метод спутников ых геодезичес ких измерений (определен ий)	0.10	–
н132У	–	–	584095.7 0	2179863. 42	Метод спутников ых геодезичес ких измерений (определен ий)	0.10	–
н130У	–	–	584093.3 7	2179868. 15	Метод спутников ых геодезичес ких измерений (определен ий)	0.10	–
н129У	–	–	584099.0 1	2179870. 90	Метод спутников ых геодезичес ких измерений (определен ий)	0.10	–
н133У	–	–	584101.1 4	2179866. 42	Метод спутников ых геодезичес ких измерений (определен ий)	0.10	–
н131У	–	–	584101.2 7	2179866. 13	Метод спутников ых геодезичес ких измерений (определен	0.10	–

				ий)		
2. Сведения о частях границ уточняемого земельного участка с кадастровым номером <u>53:23:8624303:1052</u>						
Обозначение части границ		Горизонтальное проложение (S), м	Описание прохождения части границ	Отметка о наличии земельного спора о местоположении границ земельного участка		
от т.	до т.					
1	2	3	4	5		
н131У	н132У	6.19	—	—		
н132У	н130У	5.27	—	—		
н130У	н129У	6.27	—	—		
н129У	н133У	4.96	—	—		
н133У	н131У	0.32	—	—		
3. Общие сведения об уточняемом земельном участке с кадастровым номером <u>53:23:8624303:1052</u>						
№ п/п	Наименование характеристики земельного участка		Значение характеристики			
1	2		3			
1	Адрес земельного участка		Новгородская обл, Великий Новгород г, Гск Азот-6 тер			
	Местоположение земельного участка (при отсутствии присвоенного адреса)		—			
	Дополнительные сведения о местоположении земельного участка		—			
2	Площадь земельного участка ± величина погрешности определения площади ($P \pm \Delta P$), м ²		33 кв.м ± 2.01 кв.м			
3	Формула, примененная для расчета предельной допустимой погрешности определения площади земельного участка (ΔP), м ²		$\Delta P = 3.5 * 0.10 * \sqrt{33} = 2.01$			
4	Площадь земельного участка согласно сведениям Единого государственного реестра недвижимости ($P_{\text{кад}}$), м ²		32			
5	Оценка расхождения P и $P_{\text{кад}}$ ($P - P_{\text{кад}}$), м ²		1 кв.м			
6	Предельный минимальный и максимальный размеры земельного участка ($P_{\text{мин}}$ и $P_{\text{макс}}$), м ²		18 45			
7	Кадастровый или иной номер (обозначение) здания, сооружения, объекта незавершенного строительства, расположенного на земельном участке		—			
8	Иные сведения		—			
Сведения об уточняемых земельных участках						
1. Сведения о характерных точках границы уточняемого земельного участка с кадастровым номером <u>53:23:8624303:1053</u> Зона № <u>—</u>						

Обозначение характерных точек границ	Существующие координаты, м		Уточненные координаты, м		Метод определения координат	Средняя квадратиче- ская погрешнос- ть определе- ния координат характерно- й точки (Mt), м	Формулы, примененные для расчета средней квадратическ- ой погрешности определения координат характерной точки (Mt), м
	X	Y	X	Y			
1	2	3	4	5	6	7	8
н134У	–	–	584102.9 3	2179862. 64	Метод спутников ых геодезичес- ких измерений (определен- ий)	0.10	–
н135У	–	–	584097.3 7	2179859. 94	Метод спутников ых геодезичес- ких измерений (определен- ий)	0.10	–
н132У	–	–	584095.7 0	2179863. 42	Метод спутников ых геодезичес- ких измерений (определен- ий)	0.10	–
н131У	–	–	584101.2 7	2179866. 13	Метод спутников ых геодезичес- ких измерений (определен- ий)	0.10	–
н134У	–	–	584102.9 3	2179862. 64	Метод спутников ых геодезичес- ких измерений (определен- ий)	0.10	–

2. Сведения о частях границ уточняемого земельного участка с кадастровым номером

53:23:8624303:1053

Обозначение части границ		Горизонтальное проложение (S), м	Описание прохождения части границ	Отметка о наличии земельного спора о местоположении границ земельного участка
от т.	до т.			
1	2	3	4	5
—	—	—	—	—

3. Общие сведения об уточняемом земельном участке с кадастровым номером

53:23:8624303:1053

№ п/п	Наименование характеристики земельного участка	Значение характеристики
1	2	3
1	Адрес земельного участка	Новгородская обл, Великий Новгород г, По Лужскому шоссе(кв.243) неопр, Гск Азот-6 ул
	Местоположение земельного участка (при отсутствии присвоенного адреса)	—
	Дополнительные сведения о местоположении земельного участка	—
2	Площадь земельного участка ± величина погрешности определения площади ($P \pm \Delta P$), м ²	24 кв.м ± 1.71 кв.м
3	Формула, примененная для расчета предельной допустимой погрешности определения площади земельного участка (ΔP), м ²	$\Delta P = 3.5 * 0.10 * \sqrt{24} = 1.71$
4	Площадь земельного участка согласно сведениям Единого государственного реестра недвижимости ($P_{\text{кад}}$), м ²	23
5	Оценка расхождения P и $P_{\text{кад}}$ ($P - P_{\text{кад}}$), м ²	1 кв.м
6	Предельный минимальный и максимальный размеры земельного участка ($P_{\text{мин}}$ и $P_{\text{макс}}$), м ²	—
7	Кадастровый или иной номер (обозначение) здания, сооружения, объекта незавершенного строительства, расположенного на земельном участке	53:23:8624303:1484
8	Иные сведения	—

Сведения об уточняемых земельных участках

1. Сведения о характерных точках границы уточняемого земельного участка с кадастровым номером 53:23:8624303:1054

Зона № —

Обозначение характерных точек границ	Существующие координаты, м	Уточненные координаты, м	Метод определения координат	Средняя квадратическая погрешность	Формулы, примененные для расчета средней квадратическ
--------------------------------------	----------------------------	--------------------------	-----------------------------	------------------------------------	---

	X	Y	X	Y		определени я координат характерно й точки (Mт), м	ой погрешности определения координат характерной точки (Mт), м
1	2	3	4	5	6	7	8
н136У	–	–	584105.0 9	2179858. 10	Метод спутников ых геодезичес ких измерений (определен ий)	0.10	–
н137У	–	–	584099.4 5	2179855. 61	Метод спутников ых геодезичес ких измерений (определен ий)	0.10	–
н135У	–	–	584097.3 7	2179859. 94	Метод спутников ых геодезичес ких измерений (определен ий)	0.10	–
н134У	–	–	584102.9 3	2179862. 64	Метод спутников ых геодезичес ких измерений (определен ий)	0.10	–
н138У	–	–	584103.4 2	2179861. 62	Метод спутников ых геодезичес ких измерений (определен ий)	0.10	–
н136У	–	–	584105.0 9	2179858. 10	Метод спутников ых геодезичес ких	0.10	–

					измерений (определен ий)		
--	--	--	--	--	--------------------------------	--	--

**2. Сведения о частях границ уточняемого земельного участка с кадастровым номером
53:23:8624303:1054**

Обозначение части границ		Горизонтальное проложение (S), м	Описание прохождения части границ	Отметка о наличии земельного спора о местоположении границ земельного участка
от т.	до т.			
1	2	3	4	5
н136У	н137У	6.17	—	—
н137У	н135У	4.80	—	—
н135У	н134У	6.18	—	—
н134У	н138У	1.13	—	—
н138У	н136У	3.90	—	—

**3. Общие сведения об уточняемом земельном участке с кадастровым номером
53:23:8624303:1054**

№ п/п	Наименование характеристики земельного участка	Значение характеристики
1	2	3
1	Адрес земельного участка	Новгородская обл, Великий Новгород г, ул
	Местоположение земельного участка (при отсутствии присвоенного адреса)	—
	Дополнительные сведения о местоположении земельного участка	—
2	Площадь земельного участка ± величина погрешности определения площади ($P \pm \Delta P$), м ²	30 кв.м ± 1.93 кв.м
3	Формула, примененная для расчета предельной допустимой погрешности определения площади земельного участка (ΔP), м ²	$\Delta P = 3.5 * 0.10 * \sqrt{30} = 1.93$
4	Площадь земельного участка согласно сведениям Единого государственного реестра недвижимости ($P_{\text{кад}}$), м ²	21
5	Оценка расхождения P и $P_{\text{кад}}$ ($P - P_{\text{кад}}$), м ²	9 кв.м
6	Предельный минимальный и максимальный размеры земельного участка ($P_{\text{мин}}$ и $P_{\text{макс}}$), м ²	—
7	Кадастровый или иной номер (обозначение) здания, сооружения, объекта незавершенного строительства, расположенного на земельном участке	—
8	Иные сведения	—

Сведения об уточняемых земельных участках

1. Сведения о характерных точках границы уточняемого земельного участка с кадастровым номером 53:23:8624303:1055

Зона № —

Обозначение характерных точек границ	Существующие координаты, м		Уточненные координаты, м		Метод определения координат	Средняя квадратиче- ская погрешнос- ть определе- ния координат характерно- й точки (Mt), м	Формулы, примененные для расчета средней квадратичес- кой погрешности определения координат характерной точки (Mt), м
	X	Y	X	Y			
1	2	3	4	5	6	7	8
н139У	–	–	584106.6 7	2179854. 84	Метод спутников ых геодезичес- ких измерений (определен- ий)	0.10	–
н140У	–	–	584101.1 1	2179852. 16	Метод спутников ых геодезичес- ких измерений (определен- ий)	0.10	–
н137У	–	–	584099.4 5	2179855. 61	Метод спутников ых геодезичес- ких измерений (определен- ий)	0.10	–
н136У	–	–	584105.0 9	2179858. 10	Метод спутников ых геодезичес- ких измерений (определен- ий)	0.10	–
н139У	–	–	584106.6 7	2179854. 84	Метод спутников ых геодезичес- ких измерений (определен- ий)	0.10	–

2. Сведения о частях границ уточняемого земельного участка с кадастровым номером

53:23:8624303:1055

Обозначение части границ		Горизонтальное проложение (S), м	Описание прохождения части границ	Отметка о наличии земельного спора о местоположении границ земельного участка
от т.	до т.			
1	2	3	4	5
н139У	н140У	6.17	—	—
н140У	н137У	3.83	—	—
н137У	н136У	6.17	—	—
н136У	н139У	3.62	—	—

3. Общие сведения об уточняемом земельном участке с кадастровым номером

53:23:8624303:1055

№ п/п	Наименование характеристики земельного участка	Значение характеристики
1	2	3
1	Адрес земельного участка	Новгородская обл, Великий Новгород г, Лужское ш, 95 гараж
	Местоположение земельного участка (при отсутствии присвоенного адреса)	—
	Дополнительные сведения о местоположении земельного участка	—
2	Площадь земельного участка ± величина погрешности определения площади ($P \pm \Delta P$), м ²	23 кв.м ± 1.68 кв.м
3	Формула, примененная для расчета предельной допустимой погрешности определения площади земельного участка (ΔP), м ²	$\Delta P = 3.5 * 0.10 * \sqrt{23} = 1.68$
4	Площадь земельного участка согласно сведениям Единого государственного реестра недвижимости ($P_{\text{кад}}$), м ²	22
5	Оценка расхождения P и $P_{\text{кад}}$ ($P - P_{\text{кад}}$), м ²	1 кв.м
6	Предельный минимальный и максимальный размеры земельного участка ($P_{\text{мин}}$ и $P_{\text{макс}}$), м ²	18 45
7	Кадастровый или иной номер (обозначение) здания, сооружения, объекта незавершенного строительства, расположенного на земельном участке	53:23:8624303:1910
8	Иные сведения	—

Сведения об уточняемых земельных участках

1. Сведения о характерных точках границы уточняемого земельного участка с кадастровым номером 53:23:8624303:1056

Зона № —

Обозначение характерных точек границ	Существующие координаты, м		Уточненные координаты, м		Метод определения координат	Средняя квадратиче- ская погрешнос- ть определе- ния координат характерно- й точки (Mt), м	Формулы, примененные для расчета средней квадратиче- ской погрешности определе- ния координат характерной точки (Mt), м
	X	Y	X	Y			
1	2	3	4	5	6	7	8
н141У	–	–	584108.2 1	2179851. 82	Метод спутников ых геодезичес- ких измерений (определен- ий)	0.10	–
н142У	–	–	584102.6 2	2179849. 02	Метод спутников ых геодезичес- ких измерений (определен- ий)	0.10	–
н140У	–	–	584101.1 1	2179852. 16	Метод спутников ых геодезичес- ких измерений (определен- ий)	0.10	–
н139У	–	–	584106.6 7	2179854. 84	Метод спутников ых геодезичес- ких измерений (определен- ий)	0.10	–
н141У	–	–	584108.2 1	2179851. 82	Метод спутников ых геодезичес- ких измерений (определен- ий)	0.10	–

2. Сведения о частях границ уточняемого земельного участка с кадастровым номером

53:23:8624303:1056

Обозначение части границ		Горизонтальное проложение (S), м	Описание прохождения части границ	Отметка о наличии земельного спора о местоположении границ земельного участка
от т.	до т.			
1	2	3	4	5
н141У	н142У	6.25	—	—
н142У	н140У	3.48	—	—
н140У	н139У	6.17	—	—
н139У	н141У	3.39	—	—

3. Общие сведения об уточняемом земельном участке с кадастровым номером

53:23:8624303:1056

№ п/п	Наименование характеристики земельного участка	Значение характеристики
1	2	3
1	Адрес земельного участка	Новгородская обл, Великий Новгород г, Гск Азот-6 тер, 94 гараж
	Местоположение земельного участка (при отсутствии присвоенного адреса)	—
	Дополнительные сведения о местоположении земельного участка	—
2	Площадь земельного участка ± величина погрешности определения площади ($P \pm \Delta P$), м ²	21 кв.м ± 1.62 кв.м
3	Формула, примененная для расчета предельной допустимой погрешности определения площади земельного участка (ΔP), м ²	$\Delta P = 3.5 * 0.10 * \sqrt{21} = 1.62$
4	Площадь земельного участка согласно сведениям Единого государственного реестра недвижимости ($P_{\text{кад}}$), м ²	22
5	Оценка расхождения P и $P_{\text{кад}}$ ($P - P_{\text{кад}}$), м ²	1 кв.м
6	Предельный минимальный и максимальный размеры земельного участка ($P_{\text{мин}}$ и $P_{\text{макс}}$), м ²	18 45
7	Кадастровый или иной номер (обозначение) здания, сооружения, объекта незавершенного строительства, расположенного на земельном участке	53:23:8624303:1566
8	Иные сведения	—

Сведения об уточняемых земельных участках

1. Сведения о характерных точках границы уточняемого земельного участка с кадастровым номером 53:23:8624303:1057

Зона № —

Обозначение характерных точек границ	Существующие координаты, м		Уточненные координаты, м		Метод определения координат	Средняя квадратиче- ская погрешнос- ть определе- ния координат характерно- й точки (Mt), м	Формулы, примененные для расчета средней квадратиче- ской погрешности определе- ния координат характерной точки (Mt), м
	X	Y	X	Y			
1	2	3	4	5	6	7	8
н143У	–	–	584109.8 2	2179848. 54	Метод спутников ых геодезичес- ких измерений (определен- ий)	0.10	–
н144У	–	–	584104.1 7	2179845. 79	Метод спутников ых геодезичес- ких измерений (определен- ий)	0.10	–
н142У	–	–	584102.6 2	2179849. 02	Метод спутников ых геодезичес- ких измерений (определен- ий)	0.10	–
н141У	–	–	584108.2 1	2179851. 82	Метод спутников ых геодезичес- ких измерений (определен- ий)	0.10	–
н143У	–	–	584109.8 2	2179848. 54	Метод спутников ых геодезичес- ких измерений (определен- ий)	0.10	–

2. Сведения о частях границ уточняемого земельного участка с кадастровым номером

53:23:8624303:1057

Обозначение части границ		Горизонтальное проложение (S), м	Описание прохождения части границ	Отметка о наличии земельного спора о местоположении границ земельного участка
от т.	до т.			
1	2	3	4	5
н143У	н144У	6.28	—	—
н144У	н142У	3.58	—	—
н142У	н141У	6.25	—	—
н141У	н143У	3.65	—	—

3. Общие сведения об уточняемом земельном участке с кадастровым номером

53:23:8624303:1057

№ п/п	Наименование характеристики земельного участка	Значение характеристики
1	2	3
1	Адрес земельного участка	Новгородская обл, Великий Новгород г, Гск Азот-6 тер, 93 гараж
	Местоположение земельного участка (при отсутствии присвоенного адреса)	—
	Дополнительные сведения о местоположении земельного участка	—
2	Площадь земельного участка ± величина погрешности определения площади ($P \pm \Delta P$), м ²	23 кв.м ± 1.67 кв.м
3	Формула, примененная для расчета предельной допустимой погрешности определения площади земельного участка (ΔP), м ²	$\Delta P = 3.5 * 0.10 * \sqrt{23} = 1.67$
4	Площадь земельного участка согласно сведениям Единого государственного реестра недвижимости ($P_{\text{кад}}$), м ²	21
5	Оценка расхождения P и $P_{\text{кад}}$ ($P - P_{\text{кад}}$), м ²	2 кв.м
6	Предельный минимальный и максимальный размеры земельного участка ($P_{\text{мин}}$ и $P_{\text{макс}}$), м ²	18 45
7	Кадастровый или иной номер (обозначение) здания, сооружения, объекта незавершенного строительства, расположенного на земельном участке	53:23:8624303:1750
8	Иные сведения	—

Сведения об уточняемых земельных участках

1. Сведения о характерных точках границы уточняемого земельного участка с кадастровым номером 53:23:8624303:1058

Зона № —

Обозначение характерных точек границ	Существующие координаты, м		Уточненные координаты, м		Метод определения координат	Средняя квадратиче ская погрешнос ть определени я координат характерно й точки (Mt), м	Формулы, примененные для расчета средней квадратическ ой погрешности определения координат характерной точки (Mt), м
	X	Y	X	Y			
1	2	3	4	5	6	7	8
н145У	–	–	584111.4 2	2179845. 28	Метод спутников ых геодезичес ких измерений (определен ий)	0.10	–
н146У	–	–	584105.7 5	2179842. 52	Метод спутников ых геодезичес ких измерений (определен ий)	0.10	–
н144У	–	–	584104.1 7	2179845. 79	Метод спутников ых геодезичес ких измерений (определен ий)	0.10	–
н143У	–	–	584109.8 2	2179848. 54	Метод спутников ых геодезичес ких измерений (определен ий)	0.10	–
н145У	–	–	584111.4 2	2179845. 28	Метод спутников ых геодезичес ких измерений (определен ий)	0.10	–

2. Сведения о частях границ уточняемого земельного участка с кадастровым номером

53:23:8624303:1058

Обозначение части границ		Горизонтальное проложение (S), м	Описание прохождения части границ	Отметка о наличии земельного спора о местоположении границ земельного участка
от т.	до т.			
1	2	3	4	5
н145У	н146У	6.31	—	—
н146У	н144У	3.63	—	—
н144У	н143У	6.28	—	—
н143У	н145У	3.63	—	—

3. Общие сведения об уточняемом земельном участке с кадастровым номером

53:23:8624303:1058

№ п/п	Наименование характеристики земельного участка	Значение характеристики
1	2	3
1	Адрес земельного участка	Новгородская обл, Великий Новгород г, Гск Азот-6 тер, 92 гараж
	Местоположение земельного участка (при отсутствии присвоенного адреса)	—
	Дополнительные сведения о местоположении земельного участка	—
2	Площадь земельного участка ± величина погрешности определения площади ($P \pm \Delta P$), м ²	23 кв.м ± 1.67 кв.м
3	Формула, примененная для расчета предельной допустимой погрешности определения площади земельного участка (ΔP), м ²	$\Delta P = 3.5 * 0.10 * \sqrt{23} = 1.67$
4	Площадь земельного участка согласно сведениям Единого государственного реестра недвижимости ($P_{\text{кад}}$), м ²	22
5	Оценка расхождения P и $P_{\text{кад}}$ ($P - P_{\text{кад}}$), м ²	1 кв.м
6	Предельный минимальный и максимальный размеры земельного участка ($P_{\text{мин}}$ и $P_{\text{макс}}$), м ²	18 45
7	Кадастровый или иной номер (обозначение) здания, сооружения, объекта незавершенного строительства, расположенного на земельном участке	53:23:8624303:1689
8	Иные сведения	—

Сведения об уточняемых земельных участках

1. Сведения о характерных точках границы уточняемого земельного участка с кадастровым номером 53:23:8624303:1059

Зона № —

Обозначение характерных точек границ	Существующие координаты, м		Уточненные координаты, м		Метод определения координат	Средняя квадратиче- ская погрешнос- ть определе- ния координат характерно- й точки (Mt), м	Формулы, примененные для расчета средней квадратиче- ской погрешности определе- ния координат характерной точки (Mt), м
	X	Y	X	Y			
1	2	3	4	5	6	7	8
н147У	–	–	584113.0 3	2179841. 94	Метод спутников ых геодезичес- ких измерений (определен- ий)	0.10	–
н148У	–	–	584107.3 4	2179839. 23	Метод спутников ых геодезичес- ких измерений (определен- ий)	0.10	–
н146У	–	–	584105.7 5	2179842. 52	Метод спутников ых геодезичес- ких измерений (определен- ий)	0.10	–
н145У	–	–	584111.4 2	2179845. 28	Метод спутников ых геодезичес- ких измерений (определен- ий)	0.10	–
н147У	–	–	584113.0 3	2179841. 94	Метод спутников ых геодезичес- ких измерений (определен- ий)	0.10	–

2. Сведения о частях границ уточняемого земельного участка с кадастровым номером

53:23:8624303:1059

Обозначение части границ		Горизонтальное проложение (S), м	Описание прохождения части границ	Отметка о наличии земельного спора о местоположении границ земельного участка
от т.	до т.			
1	2	3	4	5
н147У	н148У	6.30	—	—
н148У	н146У	3.65	—	—
н146У	н145У	6.31	—	—
н145У	н147У	3.71	—	—

3. Общие сведения об уточняемом земельном участке с кадастровым номером

53:23:8624303:1059

№ п/п	Наименование характеристики земельного участка	Значение характеристики
1	2	3
1	Адрес земельного участка	Новгородская обл, Великий Новгород г, ул
	Местоположение земельного участка (при отсутствии присвоенного адреса)	—
	Дополнительные сведения о местоположении земельного участка	—
2	Площадь земельного участка ± величина погрешности определения площади ($P \pm \Delta P$), м ²	23 кв.м ± 1.69 кв.м
3	Формула, примененная для расчета предельной допустимой погрешности определения площади земельного участка (ΔP), м ²	$\Delta P = 3.5 * 0.10 * \sqrt{23} = 1.69$
4	Площадь земельного участка согласно сведениям Единого государственного реестра недвижимости ($P_{\text{кад}}$), м ²	22
5	Оценка расхождения P и $P_{\text{кад}}$ ($P - P_{\text{кад}}$), м ²	1 кв.м
6	Предельный минимальный и максимальный размеры земельного участка ($P_{\text{мин}}$ и $P_{\text{макс}}$), м ²	—
7	Кадастровый или иной номер (обозначение) здания, сооружения, объекта незавершенного строительства, расположенного на земельном участке	—
8	Иные сведения	—

Сведения об уточняемых земельных участках

1. Сведения о характерных точках границы уточняемого земельного участка с кадастровым номером 53:23:8624303:106

Зона № —

Обозначение характерных точек границ	Существующие координаты, м	Уточненные координаты, м	Метод определения координат	Средняя квадратическая погрешность	Формулы, примененные для расчета средней квадратической погрешности

	X	Y	X	Y		определени я координат характерно й точки (Mt), м	ой погрешности определения координат характерной точки (Mt), м
1	2	3	4	5	6	7	8
н149У	–	–	583815.1 2	2179695. 24	Метод спутников ых геодезичес ких измерений (определен ий)	0.10	–
н150У	–	–	583809.5 8	2179692. 52	Метод спутников ых геодезичес ких измерений (определен ий)	0.10	–
н151У	–	–	583808.0 3	2179695. 68	Метод спутников ых геодезичес ких измерений (определен ий)	0.10	–
н152У	–	–	583813.5 7	2179698. 40	Метод спутников ых геодезичес ких измерений (определен ий)	0.10	–
н149У	–	–	583815.1 2	2179695. 24	Метод спутников ых геодезичес ких измерений (определен ий)	0.10	–

**2. Сведения о частях границ уточняемого земельного участка с кадастровым номером
53:23:8624303:106**

Обозначение части границ		Горизонтальное проложение (S), м	Описание прохождения части границ	Отметка о наличии земельного спора о местоположении границ земельного участка
от т.	до т.			

						й точки (Mт), м	характерной точки (Mт), м
1	2	3	4	5	6	7	8
н153У	–	–	584114.5 6	2179838. 77	Метод спутников ых геодезичес ких измерений (определен ий)	0.10	–
н154У	–	–	584108.8 9	2179836. 01	Метод спутников ых геодезичес ких измерений (определен ий)	0.10	–
н148У	–	–	584107.3 4	2179839. 23	Метод спутников ых геодезичес ких измерений (определен ий)	0.10	–
н147У	–	–	584113.0 3	2179841. 94	Метод спутников ых геодезичес ких измерений (определен ий)	0.10	–
н153У	–	–	584114.5 6	2179838. 77	Метод спутников ых геодезичес ких измерений (определен ий)	0.10	–

**2. Сведения о частях границ уточняемого земельного участка с кадастровым номером
53:23:8624303:1060**

Обозначение части границ		Горизонтальное проложение (S), м	Описание прохождения части границ	Отметка о наличии земельного спора о местоположении границ земельного участка
от т.	до т.			
1	2	3	4	5
н153У	н154У	6.31	–	–

н155У	–	–	584110.5 0	2179832. 68	Метод спутниковых геодезических измерений (определений)	0.10	–
н154У	–	–	584108.8 9	2179836. 01	Метод спутниковых геодезических измерений (определений)	0.10	–
н153У	–	–	584114.5 6	2179838. 77	Метод спутниковых геодезических измерений (определений)	0.10	–
н156У	–	–	584116.1 7	2179835. 42	Метод спутниковых геодезических измерений (определений)	0.10	–
н155У	–	–	584110.5 0	2179832. 68	Метод спутниковых геодезических измерений (определений)	0.10	–

**2. Сведения о частях границ уточняемого земельного участка с кадастровым номером
53:23:8624303:1061**

Обозначение части границ		Горизонтальное проложение (S), м	Описание прохождения части границ	Отметка о наличии земельного спора о местоположении границ земельного участка
от т. 1	до т. 2			
н155У	н154У	3.70	–	–
н154У	н153У	6.31	–	–
н153У	н156У	3.72	–	–
н156У	н155У	6.30	–	–

**3. Общие сведения об уточняемом земельном участке с кадастровым номером
53:23:8624303:1061**

№ п/п	Наименование характеристики земельного участка	Значение характеристики
1	2	3
1	Адрес земельного участка	Новгородская обл, Великий Новгород г, ул
	Местоположение земельного участка (при отсутствии присвоенного адреса)	—
	Дополнительные сведения о местоположении земельного участка	—
2	Площадь земельного участка ± величина погрешности определения площади ($P \pm \Delta P$), м ²	23 кв.м ± 1.69 кв.м
3	Формула, примененная для расчета предельной допустимой погрешности определения площади земельного участка (ΔP), м ²	$\Delta P = 3.5 * 0.10 * \sqrt{23} = 1.69$
4	Площадь земельного участка согласно сведениям Единого государственного реестра недвижимости ($P_{\text{кад}}$), м ²	21
5	Оценка расхождения P и $P_{\text{кад}}$ ($P - P_{\text{кад}}$), м ²	2 кв.м
6	Предельный минимальный и максимальный размеры земельного участка ($P_{\text{мин}}$ и $P_{\text{макс}}$), м ²	—
7	Кадастровый или иной номер (обозначение) здания, сооружения, объекта незавершенного строительства, расположенного на земельном участке	—
8	Иные сведения	—

Сведения об уточняемых земельных участках

**1. Сведения о характерных точках границы уточняемого земельного участка с кадастровым номером 53:23:8624303:1062
Зона № —**

Обозначение характерных точек границ	Существующие координаты, м		Уточненные координаты, м		Метод определения координат	Средняя квадратическая погрешность определения координат характерной точки (Mt), м	Формулы, примененные для расчета средней квадратической погрешности определения координат характерной точки (Mt), м
	X	Y	X	Y			
1	2	3	4	5	6	7	8
n157У	—	—	584112.35	2179828.95	Метод спутниковых геодезических измерений	0.10	—

					(определен ий)		
н155У	–	–	584110.5 0	2179832. 68	Метод спутников ых геодезичес ких измерений (определен ий)	0.10	–
н156У	–	–	584116.1 7	2179835. 42	Метод спутников ых геодезичес ких измерений (определен ий)	0.10	–
н158У	–	–	584117.9 1	2179831. 87	Метод спутников ых геодезичес ких измерений (определен ий)	0.10	–
н157У	–	–	584112.3 5	2179828. 95	Метод спутников ых геодезичес ких измерений (определен ий)	0.10	–

**2. Сведения о частях границ уточняемого земельного участка с кадастровым номером
53:23:8624303:1062**

Обозначение части границ		Горизонтальное проложение (S), м	Описание прохождения части границ	Отметка о наличии земельного спора о местоположении границ земельного участка
от т.	до т.			
1	2	3	4	5
н157У	н155У	4.16	–	–
н155У	н156У	6.30	–	–
н156У	н158У	3.95	–	–
н158У	н157У	6.28	–	–

**3. Общие сведения об уточняемом земельном участке с кадастровым номером
53:23:8624303:1062**

№ п/п	Наименование характеристики земельного участка	Значение характеристики
1	2	3
1	Адрес земельного участка	Новгородская обл, Великий Новгород г, ул
	Местоположение земельного участка (при отсутствии присвоенного	–

	адреса)	
	Дополнительные сведения о местоположении земельного участка	—
2	Площадь земельного участка ± величина погрешности определения площади ($P \pm \Delta P$), м ²	26 кв.м ± 1.77 кв.м
3	Формула, примененная для расчета предельной допустимой погрешности определения площади земельного участка (ΔP), м ²	$\Delta P = 3.5 * 0.10 * \sqrt{26} = 1.77$
4	Площадь земельного участка согласно сведениям Единого государственного реестра недвижимости ($P_{\text{кад}}$), м ²	26
5	Оценка расхождения P и $P_{\text{кад}}$ ($P - P_{\text{кад}}$), м ²	0 кв.м
6	Предельный минимальный и максимальный размеры земельного участка ($P_{\text{мин}}$ и $P_{\text{макс}}$), м ²	—
7	Кадастровый или иной номер (обозначение) здания, сооружения, объекта незавершенного строительства, расположенного на земельном участке	—
8	Иные сведения	—

Сведения об уточняемых земельных участках

1. Сведения о характерных точках границы уточняемого земельного участка с кадастровым номером 53:23:8624303:1063

Зона №

Обозначение характерных точек границ	Существующие координаты, м		Уточненные координаты, м		Метод определения координат	Средняя квадратическая погрешность определения координат характерной точки (Mt), м	Формулы, примененные для расчета средней квадратической погрешности определения координат характерной точки (Mt), м
	X	Y	X	Y			
1	2	3	4	5	6	7	8
н159У	—	—	584119.60	2179828.43	Метод спутниковых геодезических измерений (определений)	0.10	—
н160У	—	—	584114.05	2179825.50	Метод спутниковых	0.10	—

					геодезических измерений (определений)		
н157У	–	–	584112.35	2179828.95	Метод спутниковых геодезических измерений (определений)	0.10	–
н158У	–	–	584117.91	2179831.87	Метод спутниковых геодезических измерений (определений)	0.10	–
н159У	–	–	584119.60	2179828.43	Метод спутниковых геодезических измерений (определений)	0.10	–

2. Сведения о частях границ уточняемого земельного участка с кадастровым номером 53:23:8624303:1063

Обозначение части границ		Горизонтальное проложение (S), м	Описание прохождения части границ	Отметка о наличии земельного спора о местоположении границ земельного участка
от т.	до т.			
1	2	3	4	5
н159У	н160У	6.28	–	–
н160У	н157У	3.85	–	–
н157У	н158У	6.28	–	–
н158У	н159У	3.83	–	–

3. Общие сведения об уточняемом земельном участке с кадастровым номером 53:23:8624303:1063

№ п/п	Наименование характеристики земельного участка	Значение характеристики
1	2	3
1	Адрес земельного участка	Новгородская обл, Великий Новгород г, По Лужскому шоссе(кв.243) неопр
	Местоположение земельного участка (при отсутствии присвоенного адреса)	–
	Дополнительные сведения о местоположении земельного участка	–
2	Площадь земельного участка ±	24 кв.м ± 1.72 кв.м

	величина погрешности определения площади ($P \pm \Delta P$), м ²	
3	Формула, примененная для расчета предельной допустимой погрешности определения площади земельного участка (ΔP), м ²	$\Delta P = 3.5 * 0.10 * \sqrt{24} = 1.72$
4	Площадь земельного участка согласно сведениям Единого государственного реестра недвижимости ($P_{\text{кад}}$), м ²	23
5	Оценка расхождения P и $P_{\text{кад}}$ ($P - P_{\text{кад}}$), м ²	1 кв.м
6	Предельный минимальный и максимальный размеры земельного участка ($P_{\text{мин}}$ и $P_{\text{макс}}$), м ²	18 45
7	Кадастровый или иной номер (обозначение) здания, сооружения, объекта незавершенного строительства, расположенного на земельном участке	53:23:8624303:1451
8	Иные сведения	—

Сведения об уточняемых земельных участках

1. Сведения о характерных точках границы уточняемого земельного участка с кадастровым номером 53:23:8624303:1064 Зона № —

Обозначение характерных точек границ	Существующие координаты, м		Уточненные координаты, м		Метод определения координат	Средняя квадратическая погрешность определения координат характерной точки (Mt), м	Формулы, примененные для расчета средней квадратической погрешности определения координат характерной точки (Mt), м
	X	Y	X	Y			
1	2	3	4	5	6	7	8
n161Y	—	—	584121.19	2179825.17	Метод спутниковых геодезических измерений (определений)	0.10	—
n162Y	—	—	584115.66	2179822.26	Метод спутниковых геодезических измерений (определений)	0.10	—

н160У	–	–	584114.05	2179825.50	Метод спутниковых геодезических измерений (определений)	0.10	–
н159У	–	–	584119.60	2179828.43	Метод спутниковых геодезических измерений (определений)	0.10	–
н161У	–	–	584121.19	2179825.17	Метод спутниковых геодезических измерений (определений)	0.10	–

2. Сведения о частях границ уточняемого земельного участка с кадастровым номером 53:23:8624303:1064

Обозначение части границ		Горизонтальное проложение (S), м	Описание прохождения части границ	Отметка о наличии земельного спора о местоположении границ земельного участка
от т.	до т.			
1	2	3	4	5
н161У	н162У	6.25	–	–
н162У	н160У	3.62	–	–
н160У	н159У	6.28	–	–
н159У	н161У	3.63	–	–

3. Общие сведения об уточняемом земельном участке с кадастровым номером 53:23:8624303:1064

№ п/п	Наименование характеристики земельного участка	Значение характеристики
1	2	3
1	Адрес земельного участка	Новгородская обл, Великий Новгород г, Гск Азот-6 тер, 86 гараж
	Местоположение земельного участка (при отсутствии присвоенного адреса)	–
	Дополнительные сведения о местоположении земельного участка	–
2	Площадь земельного участка ± величина погрешности определения площади ($P \pm \Delta P$), м ²	23 кв.м ± 1.67 кв.м
3	Формула, примененная для расчета предельной допустимой погрешности	$\Delta P = 3.5 * 0.10 * \sqrt{23} = 1.67$

	определения площади земельного участка (ΔP), m^2	
4	Площадь земельного участка согласно сведениям Единого государственного реестра недвижимости ($P_{\text{кад}}$), m^2	22
5	Оценка расхождения P и $P_{\text{кад}}$ ($P - P_{\text{кад}}$), m^2	1 кв.м
6	Предельный минимальный и максимальный размеры земельного участка ($P_{\text{мин}}$ и $P_{\text{макс}}$), m^2	18 45
7	Кадастровый или иной номер (обозначение) здания, сооружения, объекта незавершенного строительства, расположенного на земельном участке	–
8	Иные сведения	–

Сведения об уточняемых земельных участках

1. Сведения о характерных точках границы уточняемого земельного участка с кадастровым номером 53:23:8624303:1065

Зона № –

Обозначение характерных точек границ	Существующие координаты, м		Уточненные координаты, м		Метод определения координат	Средняя квадратическая погрешность определения координат характерной точки (Mt), м	Формулы, примененные для расчета средней квадратической погрешности определения координат характерной точки (Mt), м
	X	Y	X	Y			
1	2	3	4	5	6	7	8
n163У	–	–	584122.93	2179821.70	Метод спутниковых геодезических измерений (определений)	0.10	–
n164У	–	–	584117.31	2179818.92	Метод спутниковых геодезических измерений (определений)	0.10	–
n162У	–	–	584115.66	2179822.26	Метод спутниковых	0.10	–

					геодезических измерений (определений)		
н161У	–	–	584121.19	2179825.17	Метод спутниковых геодезических измерений (определений)	0.10	–
н163У	–	–	584122.93	2179821.70	Метод спутниковых геодезических измерений (определений)	0.10	–

2. Сведения о частях границ уточняемого земельного участка с кадастровым номером 53:23:8624303:1065

Обозначение части границ		Горизонтальное проложение (S), м	Описание прохождения части границ	Отметка о наличии земельного спора о местоположении границ земельного участка
от т.	до т.			
1	2	3	4	5
н163У	н164У	6.27	–	–
н164У	н162У	3.73	–	–
н162У	н161У	6.25	–	–
н161У	н163У	3.88	–	–

3. Общие сведения об уточняемом земельном участке с кадастровым номером 53:23:8624303:1065

№ п/п	Наименование характеристики земельного участка	Значение характеристики
1	2	3
1	Адрес земельного участка	Новгородская обл, Великий Новгород г, ул
	Местоположение земельного участка (при отсутствии присвоенного адреса)	–
	Дополнительные сведения о местоположении земельного участка	–
2	Площадь земельного участка ± величина погрешности определения площади ($P \pm \Delta P$), м ²	24 кв.м ± 1.71 кв.м
3	Формула, примененная для расчета предельной допустимой погрешности определения площади земельного участка (ΔP), м ²	$\Delta P = 3.5 * 0.10 * \sqrt{24} = 1.71$
4	Площадь земельного участка согласно сведениям Единого государственного реестра	24

	недвижимости ($P_{\text{кад}}$), м^2	
5	Оценка расхождения P и $P_{\text{кад}}$ ($P - P_{\text{кад}}$), м^2	0 кв.м
6	Предельный минимальный и максимальный размеры земельного участка ($P_{\text{мин}}$ и $P_{\text{макс}}$), м^2	–
7	Кадастровый или иной номер (обозначение) здания, сооружения, объекта незавершенного строительства, расположенного на земельном участке	–
8	Иные сведения	–

Сведения об уточняемых земельных участках

1. Сведения о характерных точках границы уточняемого земельного участка с кадастровым номером 53:23:8624303:1066

Зона №

Обозначение характерных точек границ	Существующие координаты, м		Уточненные координаты, м		Метод определения координат	Средняя квадратическая погрешность определения координат характерной точки (Mt), м	Формулы, примененные для расчета средней квадратической погрешности определения координат характерной точки (Mt), м
	X	Y	X	Y			
1	2	3	4	5	6	7	8
n165У	–	–	584124.60	2179818.31	Метод спутниковых геодезических измерений (определений)	0.10	–
n166У	–	–	584118.98	2179815.50	Метод спутниковых геодезических измерений (определений)	0.10	–
n164У	–	–	584117.31	2179818.92	Метод спутниковых геодезических измерений (определений)	0.10	–

н163У	–	–	584122.9 3	2179821. 70	Метод спутниковых геодезических измерений (определений)	0.10	–
н165У	–	–	584124.6 0	2179818. 31	Метод спутниковых геодезических измерений (определений)	0.10	–

**2. Сведения о частях границ уточняемого земельного участка с кадастровым номером
53:23:8624303:1066**

Обозначение части границ		Горизонтальное проложение (S), м	Описание прохождения части границ	Отметка о наличии земельного спора о местоположении границ земельного участка
от т.	до т.			
1	2	3	4	5
н165У	н166У	6.28	–	–
н166У	н164У	3.81	–	–
н164У	н163У	6.27	–	–
н163У	н165У	3.78	–	–

**3. Общие сведения об уточняемом земельном участке с кадастровым номером
53:23:8624303:1066**

№ п/п	Наименование характеристики земельного участка	Значение характеристики
1	2	3
1	Адрес земельного участка	Новгородская обл, Великий Новгород г, ул
	Местоположение земельного участка (при отсутствии присвоенного адреса)	–
	Дополнительные сведения о местоположении земельного участка	–
2	Площадь земельного участка ± величина погрешности определения площади ($P \pm \Delta P$), м ²	24 кв.м ± 1.71 кв.м
3	Формула, примененная для расчета предельной допустимой погрешности определения площади земельного участка (ΔP), м ²	$\Delta P = 3.5 * 0.10 * \sqrt{24} = 1.71$
4	Площадь земельного участка согласно сведениям Единого государственного реестра недвижимости ($P_{\text{кад}}$), м ²	23
5	Оценка расхождения P и $P_{\text{кад}}$ ($P - P_{\text{кад}}$), м ²	1 кв.м
6	Предельный минимальный и максимальный размеры земельного	–

	участка ($P_{\text{мин}}$ и $P_{\text{макс}}$), м^2	
7	Кадастровый или иной номер (обозначение) здания, сооружения, объекта незавершенного строительства, расположенного на земельном участке	–
8	Иные сведения	–

Сведения об уточняемых земельных участках

**1. Сведения о характерных точках границы уточняемого земельного участка с кадастровым номером 53:23:8624303:1067
Зона № –**

Обозначение характерных точек границ	Существующие координаты, м		Уточненные координаты, м		Метод определения координат	Средняя квадратическая погрешность определения координат характерной точки (Mt), м	Формулы, примененные для расчета средней квадратической погрешности определения координат характерной точки (Mt), м
	X	Y	X	Y			
1	2	3	4	5	6	7	8
н167У	–	–	584126.2 2	2179814. 88	Метод спутниковых геодезических измерений (определений)	0.10	–
н168У	–	–	584120.6 1	2179812. 18	Метод спутниковых геодезических измерений (определений)	0.10	–
н166У	–	–	584118.9 8	2179815. 50	Метод спутниковых геодезических измерений (определений)	0.10	–
н165У	–	–	584124.6 0	2179818. 31	Метод спутниковых геодезических измерений	0.10	–

					(определен ий)		
н167У	–	–	584126.2 2	2179814. 88	Метод спутников ых геодезичес ких измерений (определен ий)	0.10	–

**2. Сведения о частях границ уточняемого земельного участка с кадастровым номером
53:23:8624303:1067**

Обозначение части границ		Горизонтальное проложение (S), м	Описание прохождения части границ	Отметка о наличии земельного спора о местоположении границ земельного участка
от т.	до т.			
1	2	3	4	5
н167У	н168У	6.23	–	–
н168У	н166У	3.70	–	–
н166У	н165У	6.28	–	–
н165У	н167У	3.79	–	–

**3. Общие сведения об уточняемом земельном участке с кадастровым номером
53:23:8624303:1067**

№ п/п	Наименование характеристики земельного участка	Значение характеристики
1	2	3
1	Адрес земельного участка	Новгородская обл, Великий Новгород г, По Лужскому шоссе(кв.243) неопр
	Местоположение земельного участка (при отсутствии присвоенного адреса)	–
	Дополнительные сведения о местоположении земельного участка	–
2	Площадь земельного участка ± величина погрешности определения площади ($P \pm \Delta P$), м ²	23 кв.м ± 1.69 кв.м
3	Формула, примененная для расчета предельной допустимой погрешности определения площади земельного участка (ΔP), м ²	$\Delta P = 3.5 * 0.10 * \sqrt{23} = 1.69$
4	Площадь земельного участка согласно сведениям Единого государственного реестра недвижимости ($P_{\text{кад}}$), м ²	24
5	Оценка расхождения P и $P_{\text{кад}}$ ($P - P_{\text{кад}}$), м ²	1 кв.м
6	Предельный минимальный и максимальный размеры земельного участка ($P_{\text{мин}}$ и $P_{\text{макс}}$), м ²	18 45
7	Кадастровый или иной номер (обозначение) здания, сооружения, объекта незавершенного строительства, расположенного на	53:23:8624303:1496

	земельном участке						
8	Иные сведения		—				
Сведения об уточняемых земельных участках							
1. Сведения о характерных точках границы уточняемого земельного участка с кадастровым номером <u>53:23:8624303:1068</u>							
Зона № —							
Обозначение характерных точек границ	Существующие координаты, м		Уточненные координаты, м		Метод определения координат	Средняя квадратическая погрешность определения координат характерной точки (Mt), м	Формулы, примененные для расчета средней квадратической погрешности определения координат характерной точки (Mt), м
	X	Y	X	Y			
1	2	3	4	5	6	7	8
н169У	—	—	584128.15	2179810.91	Метод спутниковых геодезических измерений (определений)	0.10	—
н170У	—	—	584122.53	2179808.26	Метод спутниковых геодезических измерений (определений)	0.10	—
н168У	—	—	584120.61	2179812.18	Метод спутниковых геодезических измерений (определений)	0.10	—
н167У	—	—	584126.22	2179814.88	Метод спутниковых геодезических измерений (определений)	0.10	—
н169У	—	—	584128.15	2179810.91	Метод спутниковых	0.10	—

					ых геодезичес ких измерений (определен ий)		
--	--	--	--	--	---	--	--

**2. Сведения о частях границ уточняемого земельного участка с кадастровым номером
53:23:8624303:1068**

Обозначение части границ		Горизонтальное проложение (S), м	Описание прохождения части границ	Отметка о наличии земельного спора о местоположении границ земельного участка
от т.	до т.			
1	2	3	4	5
н169У	н170У	6.21	—	—
н170У	н168У	4.36	—	—
н168У	н167У	6.23	—	—
н167У	н169У	4.41	—	—

**3. Общие сведения об уточняемом земельном участке с кадастровым номером
53:23:8624303:1068**

№ п/п	Наименование характеристики земельного участка	Значение характеристики
1	2	3
1	Адрес земельного участка	Новгородская обл, Великий Новгород г, ул
	Местоположение земельного участка (при отсутствии присвоенного адреса)	—
	Дополнительные сведения о местоположении земельного участка	—
2	Площадь земельного участка ± величина погрешности определения площади ($P \pm \Delta P$), м ²	27 кв.м ± 1.83 кв.м
3	Формула, примененная для расчета предельной допустимой погрешности определения площади земельного участка (ΔP), м ²	$\Delta P = 3.5 * 0.10 * \sqrt{27} = 1.83$
4	Площадь земельного участка согласно сведениям Единого государственного реестра недвижимости ($P_{\text{кад}}$), м ²	26
5	Оценка расхождения P и $P_{\text{кад}}$ ($P - P_{\text{кад}}$), м ²	1 кв.м
6	Предельный минимальный и максимальный размеры земельного участка ($P_{\text{мин}}$ и $P_{\text{макс}}$), м ²	—
7	Кадастровый или иной номер (обозначение) здания, сооружения, объекта незавершенного строительства, расположенного на земельном участке	—
8	Иные сведения	—

Сведения об уточняемых земельных участках

1. Сведения о характерных точках границы уточняемого земельного участка с

кадастровым номером 53:23:8624303:1069

Зона № —

Обозначение характерных точек границ	Существующие координаты, м		Уточненные координаты, м		Метод определения координат	Средняя квадратиче- ская погрешнос- ть определени- я координат характерно- й точки (Mт), м	Формулы, примененные для расчета средней квадратическ- ой погрешности определения координат характерной точки (Mт), м
	X	Y	X	Y			
1	2	3	4	5	6	7	8
н171У	—	—	584129.9 0	2179807. 31	Метод спутников ых геодезичес- ких измерений (определен- ий)	0.10	—
н172У	—	—	584124.2 8	2179804. 64	Метод спутников ых геодезичес- ких измерений (определен- ий)	0.10	—
н170У	—	—	584122.5 3	2179808. 26	Метод спутников ых геодезичес- ких измерений (определен- ий)	0.10	—
н169У	—	—	584128.1 5	2179810. 91	Метод спутников ых геодезичес- ких измерений (определен- ий)	0.10	—
н171У	—	—	584129.9 0	2179807. 31	Метод спутников ых геодезичес- ких измерений (определен- ий)	0.10	—

					ий)	
2. Сведения о частях границ уточняемого земельного участка с кадастровым номером <u>53:23:8624303:1069</u>						
Обозначение части границ		Горизонтальное проложение (S), м	Описание прохождения части границ	Отметка о наличии земельного спора о местоположении границ земельного участка		
от т.	до т.					
1	2	3	4	5		
н171У	н172У	6.22	—	—		
н172У	н170У	4.02	—	—		
н170У	н169У	6.21	—	—		
н169У	н171У	4.00	—	—		
3. Общие сведения об уточняемом земельном участке с кадастровым номером <u>53:23:8624303:1069</u>						
№ п/п	Наименование характеристики земельного участка		Значение характеристики			
1	2		3			
1	Адрес земельного участка		Новгородская обл, Великий Новгород г, ул			
	Местоположение земельного участка (при отсутствии присвоенного адреса)		—			
	Дополнительные сведения о местоположении земельного участка		—			
2	Площадь земельного участка ± величина погрешности определения площади ($P \pm \Delta P$), м ²		25 кв.м ± 1.75 кв.м			
3	Формула, примененная для расчета предельной допустимой погрешности определения площади земельного участка (ΔP), м ²		$\Delta P = 3.5 * 0.10 * \sqrt{25} = 1.75$			
4	Площадь земельного участка согласно сведениям Единого государственного реестра недвижимости ($P_{\text{кад}}$), м ²		23			
5	Оценка расхождения P и $P_{\text{кад}}$ ($P - P_{\text{кад}}$), м ²		2 кв.м			
6	Предельный минимальный и максимальный размеры земельного участка ($P_{\text{мин}}$ и $P_{\text{макс}}$), м ²		—			
7	Кадастровый или иной номер (обозначение) здания, сооружения, объекта незавершенного строительства, расположенного на земельном участке		—			
8	Иные сведения		—			
Сведения об уточняемых земельных участках						
1. Сведения о характерных точках границы уточняемого земельного участка с кадастровым номером <u>53:23:8624303:107</u> Зона № <u>—</u>						

Обозначение характерных точек границ	Существующие координаты, м		Уточненные координаты, м		Метод определения координат	Средняя квадратиче- ская погрешнос- ть определе- ния координат характерно- й точки (Mt), м	Формулы, примененные для расчета средней квадратиче- ской погрешности определе- ния координат характерной точки (Mt), м
	X	Y	X	Y			
1	2	3	4	5	6	7	8
н173У	–	–	583816.6 7	2179692. 08	Метод спутников ых геодезичес- ких измерений (определен- ий)	0.10	–
н174У	–	–	583811.1 4	2179689. 36	Метод спутников ых геодезичес- ких измерений (определен- ий)	0.10	–
н150У	–	–	583809.5 8	2179692. 52	Метод спутников ых геодезичес- ких измерений (определен- ий)	0.10	–
н149У	–	–	583815.1 2	2179695. 24	Метод спутников ых геодезичес- ких измерений (определен- ий)	0.10	–
н173У	–	–	583816.6 7	2179692. 08	Метод спутников ых геодезичес- ких измерений (определен- ий)	0.10	–

2. Сведения о частях границ уточняемого земельного участка с кадастровым номером

53:23:8624303:107

Обозначение части границ		Горизонтальное проложение (S), м	Описание прохождения части границ	Отметка о наличии земельного спора о местоположении границ земельного участка
от т.	до т.			
1	2	3	4	5
н173У	н174У	6.16	—	—
н174У	н150У	3.52	—	—
н150У	н149У	6.17	—	—
н149У	н173У	3.52	—	—

3. Общие сведения об уточняемом земельном участке с кадастровым номером

53:23:8624303:107

№ п/п	Наименование характеристики земельного участка	Значение характеристики
1	2	3
1	Адрес земельного участка	Новгородская обл, Великий Новгород г, ул
	Местоположение земельного участка (при отсутствии присвоенного адреса)	—
	Дополнительные сведения о местоположении земельного участка	—
2	Площадь земельного участка ± величина погрешности определения площади ($P \pm \Delta P$), м ²	22 кв.м ± 1.63 кв.м
3	Формула, примененная для расчета предельной допустимой погрешности определения площади земельного участка (ΔP), м ²	$\Delta P = 3.5 * 0.10 * \sqrt{22} = 1.63$
4	Площадь земельного участка согласно сведениям Единого государственного реестра недвижимости ($P_{\text{кад}}$), м ²	21
5	Оценка расхождения P и $P_{\text{кад}}$ ($P - P_{\text{кад}}$), м ²	1 кв.м
6	Предельный минимальный и максимальный размеры земельного участка ($P_{\text{мин}}$ и $P_{\text{макс}}$), м ²	—
7	Кадастровый или иной номер (обозначение) здания, сооружения, объекта незавершенного строительства, расположенного на земельном участке	—
8	Иные сведения	—

Сведения об уточняемых земельных участках

1. Сведения о характерных точках границы уточняемого земельного участка с кадастровым номером 53:23:8624303:1070

Зона № —

Обозначение характерных точек границ	Существующие координаты, м	Уточненные координаты, м	Метод определения координат	Средняя квадратическая погрешность	Формулы, примененные для расчета средней квадратической погрешности

	X	Y	X	Y		определени я координат характерно й точки (Mт), м	ой погрешности определения координат характерной точки (Mт), м
1	2	3	4	5	6	7	8
н175У	–	–	584131.6 7	2179803. 63	Метод спутников ых геодезичес ких измерений (определен ий)	0.10	–
н176У	–	–	584126.0 1	2179801. 04	Метод спутников ых геодезичес ких измерений (определен ий)	0.10	–
н172У	–	–	584124.2 8	2179804. 64	Метод спутников ых геодезичес ких измерений (определен ий)	0.10	–
н171У	–	–	584129.9 0	2179807. 31	Метод спутников ых геодезичес ких измерений (определен ий)	0.10	–
н175У	–	–	584131.6 7	2179803. 63	Метод спутников ых геодезичес ких измерений (определен ий)	0.10	–

**2. Сведения о частях границ уточняемого земельного участка с кадастровым номером
53:23:8624303:1070**

Обозначение части границ		Горизонтальное проложение (S), м	Описание прохождения части границ	Отметка о наличии земельного спора о местоположении границ земельного участка
от т.	до т.			

1	2	3	4	5
н175У	н176У	6.22	–	–
н176У	н172У	3.99	–	–
н172У	н171У	6.22	–	–
н171У	н175У	4.08	–	–

3. Общие сведения об уточняемом земельном участке с кадастровым номером 53:23:8624303:1070

№ п/п	Наименование характеристики земельного участка	Значение характеристики
1	2	3
1	Адрес земельного участка	Новгородская обл, Великий Новгород г, ул
	Местоположение земельного участка (при отсутствии присвоенного адреса)	–
	Дополнительные сведения о местоположении земельного участка	–
2	Площадь земельного участка ± величина погрешности определения площади ($P \pm \Delta P$), м ²	25 кв.м ± 1.75 кв.м
3	Формула, примененная для расчета предельной допустимой погрешности определения площади земельного участка (ΔP), м ²	$\Delta P = 3.5 * 0.10 * \sqrt{25} = 1.75$
4	Площадь земельного участка согласно сведениям Единого государственного реестра недвижимости ($P_{\text{кад}}$), м ²	21
5	Оценка расхождения P и $P_{\text{кад}}$ ($P - P_{\text{кад}}$), м ²	4 кв.м
6	Предельный минимальный и максимальный размеры земельного участка ($P_{\text{мин}}$ и $P_{\text{макс}}$), м ²	–
7	Кадастровый или иной номер (обозначение) здания, сооружения, объекта незавершенного строительства, расположенного на земельном участке	–
8	Иные сведения	–

Сведения об уточняемых земельных участках

1. Сведения о характерных точках границы уточняемого земельного участка с кадастровым номером 53:23:8624303:1071

Зона № –

Обозначение характерных точек границ	Существующие координаты, м		Уточненные координаты, м		Метод определения координат	Средняя квадратическая погрешность определения координат характерной точки	Формулы, примененные для расчета средней квадратической погрешности определения координат характерной
	X	Y	X	Y			

						(Mt), м	точки (Mt), м
1	2	3	4	5	6	7	8
н177У	–	–	584133.5 6	2179799. 73	Метод спутниковых геодезических измерений (определений)	0.10	–
н178У	–	–	584127.9 4	2179797. 05	Метод спутниковых геодезических измерений (определений)	0.10	–
н176У	–	–	584126.0 1	2179801. 04	Метод спутниковых геодезических измерений (определений)	0.10	–
н175У	–	–	584131.6 7	2179803. 63	Метод спутниковых геодезических измерений (определений)	0.10	–
н177У	–	–	584133.5 6	2179799. 73	Метод спутниковых геодезических измерений (определений)	0.10	–

2. Сведения о частях границ уточняемого земельного участка с кадастровым номером 53:23:8624303:1071

Обозначение части границ		Горизонтальное проложение (S), м	Описание прохождения части границ	Отметка о наличии земельного спора о местоположении границ земельного участка
от т.	до т.			
1	2	3	4	5
н177У	н178У	6.23	–	–

–	–	–	584139.18	2179802.42	Метод спутниковых геодезических измерений (определений)	0.10	–
–	–	–	584133.56	2179799.73	Метод спутниковых геодезических измерений (определений)	0.10	–
–	–	–	584131.67	2179803.63	Метод спутниковых геодезических измерений (определений)	0.10	–
–	–	–	584137.33	2179806.22	Метод спутниковых геодезических измерений (определений)	0.10	–
–	–	–	584139.18	2179802.42	Метод спутниковых геодезических измерений (определений)	0.10	–

2. Сведения о частях границ уточняемого земельного участка с кадастровым номером 53:23:8624303:1072

Обозначение части границ		Горизонтальное проложение (S), м	Описание прохождения части границ	Отметка о наличии земельного спора о местоположении границ земельного участка
от т.	до т.			
1	2	3	4	5
–	–	6.23	–	–
–	–	4.33	–	–
–	–	6.22	–	–
–	–	4.23	–	–

3. Общие сведения об уточняемом земельном участке с кадастровым номером 53:23:8624303:1072

№ п/п	Наименование характеристики земельного участка	Значение характеристики
1	2	3
1	Адрес земельного участка	Новгородская обл, Великий Новгород г, ул
	Местоположение земельного участка (при отсутствии присвоенного адреса)	—
	Дополнительные сведения о местоположении земельного участка	—
2	Площадь земельного участка ± величина погрешности определения площади ($P \pm \Delta P$), м ²	27 кв.м ± 1.81 кв.м
3	Формула, примененная для расчета предельной допустимой погрешности определения площади земельного участка (ΔP), м ²	$\Delta P = 3.5 * 0.10 * \sqrt{27} = 1.81$
4	Площадь земельного участка согласно сведениям Единого государственного реестра недвижимости ($P_{\text{кад}}$), м ²	23
5	Оценка расхождения P и $P_{\text{кад}}$ ($P - P_{\text{кад}}$), м ²	4 кв.м
6	Предельный минимальный и максимальный размеры земельного участка ($P_{\text{мин}}$ и $P_{\text{макс}}$), м ²	—
7	Кадастровый или иной номер (обозначение) здания, сооружения, объекта незавершенного строительства, расположенного на земельном участке	—
8	Иные сведения	—

Сведения об уточняемых земельных участках

**1. Сведения о характерных точках границы уточняемого земельного участка с кадастровым номером 53:23:8624303:1073
Зона № —**

Обозначение характерных точек границ	Существующие координаты, м		Уточненные координаты, м		Метод определения координат	Средняя квадратическая погрешность определения координат характерной точки (Mt), м	Формулы, примененные для расчета средней квадратической погрешности определения координат характерной точки (Mt), м
	X	Y	X	Y			
1	2	3	4	5	6	7	8
—	—	—	584137.33	2179806.22	Метод спутниковых геодезических измерений	0.10	—

					(определен ий)		
–	–	–	584131.6 7	2179803. 63	Метод спутников ых геодезичес ких измерений (определен ий)	0.10	–
–	–	–	584129.9 0	2179807. 31	Метод спутников ых геодезичес ких измерений (определен ий)	0.10	–
–	–	–	584135.5 1	2179809. 97	Метод спутников ых геодезичес ких измерений (определен ий)	0.10	–
–	–	–	584137.3 3	2179806. 22	Метод спутников ых геодезичес ких измерений (определен ий)	0.10	–

**2. Сведения о частях границ уточняемого земельного участка с кадастровым номером
53:23:8624303:1073**

Обозначение части границ		Горизонтальное проложение (S), м	Описание прохождения части границ	Отметка о наличии земельного спора о местоположении границ земельного участка
от т.	до т.			
1	2	3	4	5
–	–	6.22	–	–
–	–	4.08	–	–
–	–	6.21	–	–
–	–	4.17	–	–

**3. Общие сведения об уточняемом земельном участке с кадастровым номером
53:23:8624303:1073**

№ п/п	Наименование характеристики земельного участка	Значение характеристики
1	2	3
1	Адрес земельного участка	Новгородская обл, Великий Новгород г, Гск Азот-6 тер
	Местоположение земельного участка	–

	(при отсутствии присвоенного адреса)	
	Дополнительные сведения о местоположении земельного участка	—
2	Площадь земельного участка ± величина погрешности определения площади ($P \pm \Delta P$), м ²	26 кв.м ± 1.77 кв.м
3	Формула, примененная для расчета предельной допустимой погрешности определения площади земельного участка (ΔP), м ²	$\Delta P = 3.5 * 0.10 * \sqrt{26} = 1.77$
4	Площадь земельного участка согласно сведениям Единого государственного реестра недвижимости ($P_{\text{кад}}$), м ²	26
5	Оценка расхождения P и $P_{\text{кад}}$ ($P - P_{\text{кад}}$), м ²	0 кв.м
6	Предельный минимальный и максимальный размеры земельного участка ($P_{\text{мин}}$ и $P_{\text{макс}}$), м ²	18 45
7	Кадастровый или иной номер (обозначение) здания, сооружения, объекта незавершенного строительства, расположенного на земельном участке	53:23:8624303:1454
8	Иные сведения	—

Сведения об уточняемых земельных участках

1. Сведения о характерных точках границы уточняемого земельного участка с кадастровым номером 53:23:8624303:1075

Зона № —

Обозначение характерных точек границ	Существующие координаты, м		Уточненные координаты, м		Метод определения координат	Средняя квадратическая погрешность определения координат характерной точки (Mt), м	Формулы, примененные для расчета средней квадратической погрешности определения координат характерной точки (Mt), м
	X	Y	X	Y			
1	2	3	4	5	6	7	8
н2068У	—	—	584133.77	2179813.57	Метод спутниковых геодезических измерений (определений)	0.10	—
н169У	—	—	584128.15	2179810.91	Метод спутников	0.10	—

					ых геодезичес ких измерений (определен ий)		
н167У	–	–	584126.2 2	2179814. 88	Метод спутников ых геодезичес ких измерений (определен ий)	0.10	–
н2069У	–	–	584131.8 2	2179817. 59	Метод спутников ых геодезичес ких измерений (определен ий)	0.10	–
н2068У	–	–	584133.7 7	2179813. 57	Метод спутников ых геодезичес ких измерений (определен ий)	0.10	–

**2. Сведения о частях границ уточняемого земельного участка с кадастровым номером
53:23:8624303:1075**

Обозначение части границ		Горизонтальное проложение (S), м	Описание прохождения части границ	Отметка о наличии земельного спора о местоположении границ земельного участка
от т. 1	до т. 2			
		3	4	5
н2068У	н169У	6.22	–	–
н169У	н167У	4.41	–	–
н167У	н2069У	6.22	–	–
н2069У	н2068У	4.47	–	–

**3. Общие сведения об уточняемом земельном участке с кадастровым номером
53:23:8624303:1075**

№ п/п	Наименование характеристики земельного участка	Значение характеристики
1	2	3
1	Адрес земельного участка	Новгородская обл, Великий Новгород г, ГСК Азот-6 тер, 75 гараж
	Местоположение земельного участка (при отсутствии присвоенного адреса)	–
	Дополнительные сведения о местоположении земельного участка	–

2	Площадь земельного участка ± величина погрешности определения площади ($P \pm \Delta P$), м ²	28 кв.м ± 1.84 кв.м
3	Формула, примененная для расчета предельной допустимой погрешности определения площади земельного участка (ΔP), м ²	$\Delta P = 3.5 * 0.10 * \sqrt{28} = 1.84$
4	Площадь земельного участка согласно сведениям Единого государственного реестра недвижимости ($P_{\text{кад}}$), м ²	28
5	Оценка расхождения P и $P_{\text{кад}}$ ($P - P_{\text{кад}}$), м ²	0 кв.м
6	Предельный минимальный и максимальный размеры земельного участка ($P_{\text{мин}}$ и $P_{\text{макс}}$), м ²	18 45
7	Кадастровый или иной номер (обозначение) здания, сооружения, объекта незавершенного строительства, расположенного на земельном участке	53:23:8624303:2065
8	Иные сведения	—

Сведения об уточняемых земельных участках

1. Сведения о характерных точках границы уточняемого земельного участка с кадастровым номером 53:23:8624303:1076

Зона №

Обозначение характерных точек границ	Существующие координаты, м		Уточненные координаты, м		Метод определения координат	Средняя квадратическая погрешность определения координат характерной точки (Mt), м	Формулы, примененные для расчета средней квадратической погрешности определения координат характерной точки (Mt), м
	X	Y	X	Y			
1	2	3	4	5	6	7	8
н2069У	—	—	584131.8 2	2179817. 59	Метод спутниковых геодезических измерений (определений)	0.10	—
н167У	—	—	584126.2 2	2179814. 88	Метод спутниковых геодезических измерений	0.10	—

					(определен ий)		
н165У	–	–	584124.6 0	2179818. 31	Метод спутников ых геодезичес ких измерений (определен ий)	0.10	–
н2070У	–	–	584130.2 0	2179820. 93	Метод спутников ых геодезичес ких измерений (определен ий)	0.10	–
н2069У	–	–	584131.8 2	2179817. 59	Метод спутников ых геодезичес ких измерений (определен ий)	0.10	–

**2. Сведения о частях границ уточняемого земельного участка с кадастровым номером
53:23:8624303:1076**

Обозначение части границ		Горизонтальное проложение (S), м	Описание прохождения части границ	Отметка о наличии земельного спора о местоположении границ земельного участка
от т.	до т.			
1	2	3	4	5
н2069У	н167У	6.22	–	–
н167У	н165У	3.79	–	–
н165У	н2070У	6.18	–	–
н2070У	н2069У	3.71	–	–

**3. Общие сведения об уточняемом земельном участке с кадастровым номером
53:23:8624303:1076**

№ п/п	Наименование характеристики земельного участка	Значение характеристики
1	2	3
1	Адрес земельного участка	Новгородская обл, Великий Новгород г
	Местоположение земельного участка (при отсутствии присвоенного адреса)	–
	Дополнительные сведения о местоположении земельного участка	–
2	Площадь земельного участка ± величина погрешности определения площади ($P \pm \Delta P$), м ²	23 кв.м ± 1.69 кв.м
3	Формула, примененная для расчета предельной допустимой погрешности	$\Delta P = 3.5 * 0.10 * \sqrt{23} = 1.69$

	определения площади земельного участка (ΔP), m^2	
4	Площадь земельного участка согласно сведениям Единого государственного реестра недвижимости ($P_{\text{кад}}$), m^2	22
5	Оценка расхождения P и $P_{\text{кад}}$ ($P - P_{\text{кад}}$), m^2	1 кв.м
6	Предельный минимальный и максимальный размеры земельного участка ($P_{\text{мин}}$ и $P_{\text{макс}}$), m^2	18 45
7	Кадастровый или иной номер (обозначение) здания, сооружения, объекта незавершенного строительства, расположенного на земельном участке	53:23:8624303:1734
8	Иные сведения	—

Сведения об уточняемых земельных участках

1. Сведения о характерных точках границы уточняемого земельного участка с кадастровым номером 53:23:8624303:1077 Зона № —

Обозначение характерных точек границ	Существующие координаты, м		Уточненные координаты, м		Метод определения координат	Средняя квадратическая погрешность определения координат характерной точки (Mt), м	Формулы, примененные для расчета средней квадратической погрешности определения координат характерной точки (Mt), м
	X	Y	X	Y			
1	2	3	4	5	6	7	8
n2070У	—	—	584130.20	2179820.93	Метод спутниковых геодезических измерений (определений)	0.10	—
n165У	—	—	584124.60	2179818.31	Метод спутниковых геодезических измерений (определений)	0.10	—
n163У	—	—	584122.93	2179821.70	Метод спутниковых	0.10	—

					геодезических измерений (определений)		
н2071У	–	–	584128.43	2179824.58	Метод спутниковых геодезических измерений (определений)	0.10	–
н2070У	–	–	584130.20	2179820.93	Метод спутниковых геодезических измерений (определений)	0.10	–

2. Сведения о частях границ уточняемого земельного участка с кадастровым номером 53:23:8624303:1077

Обозначение части границ		Горизонтальное проложение (S), м	Описание прохождения части границ	Отметка о наличии земельного спора о местоположении границ земельного участка
от т.	до т.			
1	2	3	4	5
н2070У	н165У	6.18	–	–
н165У	н163У	3.78	–	–
н163У	н2071У	6.21	–	–
н2071У	н2070У	4.06	–	–

3. Общие сведения об уточняемом земельном участке с кадастровым номером 53:23:8624303:1077

№ п/п	Наименование характеристики земельного участка	Значение характеристики
1	2	3
1	Адрес земельного участка	Новгородская обл, Великий Новгород г, ул
	Местоположение земельного участка (при отсутствии присвоенного адреса)	–
	Дополнительные сведения о местоположении земельного участка	–
2	Площадь земельного участка ± величина погрешности определения площади ($P \pm \Delta P$), м ²	24 кв.м ± 1.72 кв.м
3	Формула, примененная для расчета предельной допустимой погрешности определения площади земельного участка (ΔP), м ²	$\Delta P = 3.5 * 0.10 * \sqrt{24} = 1.72$
4	Площадь земельного участка согласно сведениям Единого государственного реестра	24

	недвижимости ($P_{\text{кад}}$), м^2	
5	Оценка расхождения P и $P_{\text{кад}}$ ($P - P_{\text{кад}}$), м^2	0 кв.м
6	Предельный минимальный и максимальный размеры земельного участка ($P_{\text{мин}}$ и $P_{\text{макс}}$), м^2	–
7	Кадастровый или иной номер (обозначение) здания, сооружения, объекта незавершенного строительства, расположенного на земельном участке	–
8	Иные сведения	–

Сведения об уточняемых земельных участках

1. Сведения о характерных точках границы уточняемого земельного участка с кадастровым номером 53:23:8624303:1078

Зона №

Обозначение характерных точек границ	Существующие координаты, м		Уточненные координаты, м		Метод определения координат	Средняя квадратическая погрешность определения координат характерной точки (Mt), м	Формулы, примененные для расчета средней квадратической погрешности определения координат характерной точки (Mt), м
	X	Y	X	Y			
1	2	3	4	5	6	7	8
н2071У	–	–	584128.43	2179824.58	Метод спутниковых геодезических измерений (определений)	0.10	–
н163У	–	–	584122.93	2179821.70	Метод спутниковых геодезических измерений (определений)	0.10	–
н161У	–	–	584121.19	2179825.17	Метод спутниковых геодезических измерений (определений)	0.10	–

н2072У	–	–	584126.7 3	2179828. 08	Метод спутниковых геодезических измерений (определений)	0.10	–
н2071У	–	–	584128.4 3	2179824. 58	Метод спутниковых геодезических измерений (определений)	0.10	–

2. Сведения о частях границ уточняемого земельного участка с кадастровым номером 53:23:8624303:1078

Обозначение части границ		Горизонтальное проложение (S), м	Описание прохождения части границ	Отметка о наличии земельного спора о местоположении границ земельного участка
от т.	до т.			
1	2	3	4	5
н2071У	н163У	6.21	–	–
н163У	н161У	3.88	–	–
н161У	н2072У	6.26	–	–
н2072У	н2071У	3.89	–	–

3. Общие сведения об уточняемом земельном участке с кадастровым номером 53:23:8624303:1078

№ п/п	Наименование характеристики земельного участка	Значение характеристики
1	2	3
1	Адрес земельного участка	Новгородская обл, Великий Новгород г, ул
	Местоположение земельного участка (при отсутствии присвоенного адреса)	–
	Дополнительные сведения о местоположении земельного участка	–
2	Площадь земельного участка ± величина погрешности определения площади ($P \pm \Delta P$), м ²	24 кв.м ± 1.72 кв.м
3	Формула, примененная для расчета предельной допустимой погрешности определения площади земельного участка (ΔP), м ²	$\Delta P = 3.5 * 0.10 * \sqrt{24} = 1.72$
4	Площадь земельного участка согласно сведениям Единого государственного реестра недвижимости ($P_{\text{кад}}$), м ²	24
5	Оценка расхождения P и $P_{\text{кад}}$ ($P - P_{\text{кад}}$), м ²	0 кв.м
6	Предельный минимальный и максимальный размеры земельного	–

	участка ($P_{\text{мин}}$ и $P_{\text{макс}}$), м ²	
7	Кадастровый или иной номер (обозначение) здания, сооружения, объекта незавершенного строительства, расположенного на земельном участке	–
8	Иные сведения	–

Сведения об уточняемых земельных участках

**1. Сведения о характерных точках границы уточняемого земельного участка с кадастровым номером 53:23:8624303:1079
Зона № –**

Обозначение характерных точек границ	Существующие координаты, м		Уточненные координаты, м		Метод определения координат	Средняя квадратическая погрешность определения координат характерной точки (Mt), м	Формулы, примененные для расчета средней квадратической погрешности определения координат характерной точки (Mt), м
	X	Y	X	Y			
1	2	3	4	5	6	7	8
н2072У	–	–	584126.73	2179828.08	Метод спутниковых геодезических измерений (определений)	0.10	–
н161У	–	–	584121.19	2179825.17	Метод спутниковых геодезических измерений (определений)	0.10	–
н159У	–	–	584119.60	2179828.43	Метод спутниковых геодезических измерений (определений)	0.10	–
н2074У	–	–	584125.14	2179831.36	Метод спутниковых геодезических измерений	0.10	–

					(определен ий)		
н2072У	–	–	584126.7 3	2179828. 08	Метод спутников ых геодезичес ких измерений (определен ий)	0.10	–

**2. Сведения о частях границ уточняемого земельного участка с кадастровым номером
53:23:8624303:1079**

Обозначение части границ		Горизонтальное проложение (S), м	Описание прохождения части границ	Отметка о наличии земельного спора о местоположении границ земельного участка
от т.	до т.			
1	2	3	4	5
н2072У	н161У	6.26	–	–
н161У	н159У	3.63	–	–
н159У	н2074У	6.27	–	–
н2074У	н2072У	3.65	–	–

**3. Общие сведения об уточняемом земельном участке с кадастровым номером
53:23:8624303:1079**

№ п/п	Наименование характеристики земельного участка	Значение характеристики
1	2	3
1	Адрес земельного участка	Новгородская обл, Великий Новгород г, Гск Азот-6 тер, 71 гараж
	Местоположение земельного участка (при отсутствии присвоенного адреса)	–
	Дополнительные сведения о местоположении земельного участка	–
2	Площадь земельного участка ± величина погрешности определения площади ($P \pm \Delta P$), м ²	23 кв.м ± 1.67 кв.м
3	Формула, примененная для расчета предельной допустимой погрешности определения площади земельного участка (ΔP), м ²	$\Delta P = 3.5 * 0.10 * \sqrt{23} = 1.67$
4	Площадь земельного участка согласно сведениям Единого государственного реестра недвижимости ($P_{\text{кад}}$), м ²	21
5	Оценка расхождения P и $P_{\text{кад}}$ ($P - P_{\text{кад}}$), м ²	2 кв.м
6	Предельный минимальный и максимальный размеры земельного участка ($P_{\text{мин}}$ и $P_{\text{макс}}$), м ²	18 45
7	Кадастровый или иной номер (обозначение) здания, сооружения, объекта незавершенного строительства, расположенного на	53:23:8624303:1894

	земельном участке						
8	Иные сведения		—				
Сведения об уточняемых земельных участках							
1. Сведения о характерных точках границы уточняемого земельного участка с кадастровым номером 53:23:8624303:108							
Зона № —							
Обозначение характерных точек границ	Существующие координаты, м		Уточненные координаты, м		Метод определения координат	Средняя квадратическая погрешность определения координат характерной точки (Mt), м	Формулы, примененные для расчета средней квадратической погрешности определения координат характерной точки (Mt), м
	X	Y	X	Y			
1	2	3	4	5	6	7	8
н184У	—	—	583818.46	2179688.44	Метод спутниковых геодезических измерений (определений)	0.10	—
н185У	—	—	583812.92	2179685.72	Метод спутниковых геодезических измерений (определений)	0.10	—
н186У	—	—	583811.37	2179688.88	Метод спутниковых геодезических измерений (определений)	0.10	—
н187У	—	—	583816.91	2179691.60	Метод спутниковых геодезических измерений (определений)	0.10	—
н184У	—	—	583818.46	2179688.44	Метод спутниковых	0.10	—

					ых геодезичес ких измерений (определен ий)		
--	--	--	--	--	---	--	--

**2. Сведения о частях границ уточняемого земельного участка с кадастровым номером
53:23:8624303:108**

Обозначение части границ		Горизонтальное проложение (S), м	Описание прохождения части границ	Отметка о наличии земельного спора о местоположении границ земельного участка
от т.	до т.			
1	2	3	4	5
н184У	н185У	6.17	—	—
н185У	н186У	3.52	—	—
н186У	н187У	6.17	—	—
н187У	н184У	3.52	—	—

**3. Общие сведения об уточняемом земельном участке с кадастровым номером
53:23:8624303:108**

№ п/п	Наименование характеристики земельного участка	Значение характеристики
1	2	3
1	Адрес земельного участка	Новгородская обл, Великий Новгород г, Гск Вече Комплекс 1 тер
	Местоположение земельного участка (при отсутствии присвоенного адреса)	—
	Дополнительные сведения о местоположении земельного участка	—
2	Площадь земельного участка ± величина погрешности определения площади ($P \pm \Delta P$), м ²	22 кв.м ± 1.63 кв.м
3	Формула, примененная для расчета предельной допустимой погрешности определения площади земельного участка (ΔP), м ²	$\Delta P = 3.5 * 0.10 * \sqrt{22} = 1.63$
4	Площадь земельного участка согласно сведениям Единого государственного реестра недвижимости ($P_{\text{кад}}$), м ²	21
5	Оценка расхождения P и $P_{\text{кад}}$ ($P - P_{\text{кад}}$), м ²	1 кв.м
6	Предельный минимальный и максимальный размеры земельного участка ($P_{\text{мин}}$ и $P_{\text{макс}}$), м ²	18 45
7	Кадастровый или иной номер (обозначение) здания, сооружения, объекта незавершенного строительства, расположенного на земельном участке	53:23:8624303:1416
8	Иные сведения	—

Сведения об уточняемых земельных участках

1. Сведения о характерных точках границы уточняемого земельного участка с кадастровым номером 53:23:8624303:1080

Зона № —

Обозначение характерных точек границ	Существующие координаты, м		Уточненные координаты, м		Метод определения координат	Средняя квадратическая погрешность определения координат характерной точки (Mt), м	Формулы, примененные для расчета средней квадратической погрешности определения координат характерной точки (Mt), м
	X	Y	X	Y			
1	2	3	4	5	6	7	8
н2074У	—	—	584125.14	2179831.36	Метод спутниковых геодезических измерений (определений)	0.10	—
н159У	—	—	584119.60	2179828.43	Метод спутниковых геодезических измерений (определений)	0.10	—
н158У	—	—	584117.91	2179831.87	Метод спутниковых геодезических измерений (определений)	0.10	—
н189У	—	—	584123.48	2179834.79	Метод спутниковых геодезических измерений (определений)	0.10	—
н2074У	—	—	584125.14	2179831.36	Метод спутниковых геодезических измерений	0.10	—

					(определен ий)		
--	--	--	--	--	-------------------	--	--

**2. Сведения о частях границ уточняемого земельного участка с кадастровым номером
53:23:8624303:1080**

Обозначение части границ		Горизонтальное проложение (S), м	Описание прохождения части границ	Отметка о наличии земельного спора о местоположении границ земельного участка
от т.	до т.			
1	2	3	4	5
н2074У	н159У	6.27	–	–
н159У	н158У	3.83	–	–
н158У	н189У	6.29	–	–
н189У	н2074У	3.81	–	–

**3. Общие сведения об уточняемом земельном участке с кадастровым номером
53:23:8624303:1080**

№ п/п	Наименование характеристики земельного участка	Значение характеристики
1	2	3
1	Адрес земельного участка	Новгородская обл, Великий Новгород г, Гск Азот-6 тер
	Местоположение земельного участка (при отсутствии присвоенного адреса)	–
	Дополнительные сведения о местоположении земельного участка	–
2	Площадь земельного участка ± величина погрешности определения площади ($P \pm \Delta P$), м ²	24 кв.м ± 1.71 кв.м
3	Формула, примененная для расчета предельной допустимой погрешности определения площади земельного участка (ΔP), м ²	$\Delta P = 3.5 * 0.10 * \sqrt{24} = 1.71$
4	Площадь земельного участка согласно сведениям Единого государственного реестра недвижимости ($P_{\text{кад}}$), м ²	24
5	Оценка расхождения P и $P_{\text{кад}}$ ($P - P_{\text{кад}}$), м ²	0 кв.м
6	Предельный минимальный и максимальный размеры земельного участка ($P_{\text{мин}}$ и $P_{\text{макс}}$), м ²	18 45
7	Кадастровый или иной номер (обозначение) здания, сооружения, объекта незавершенного строительства, расположенного на земельном участке	53:23:8624303:1568
8	Иные сведения	–

Сведения об уточняемых земельных участках

1. Сведения о характерных точках границы уточняемого земельного участка с кадастровым номером 53:23:8624303:1081

Зона № —

Обозначение характерных точек границ	Существующие координаты, м		Уточненные координаты, м		Метод определения координат	Средняя квадратиче- ская погрешнос- ть определе- ния координат характерно- й точки (Mt), м	Формулы, примененные для расчета средней квадратиче- ской погрешности определе- ния координат характерной точки (Mt), м
	X	Y	X	Y			
1	2	3	4	5	6	7	8
н156У	–	–	584116.1 7	2179835. 42	Метод спутников ых геодезичес- ких измерений (определен- ий)	0.10	–
н190У	–	–	584121.8 5	2179838. 17	Метод спутников ых геодезичес- ких измерений (определен- ий)	0.10	–
н189У	–	–	584123.4 8	2179834. 79	Метод спутников ых геодезичес- ких измерений (определен- ий)	0.10	–
н158У	–	–	584117.9 1	2179831. 87	Метод спутников ых геодезичес- ких измерений (определен- ий)	0.10	–
н156У	–	–	584116.1 7	2179835. 42	Метод спутников ых геодезичес- ких измерений (определен- ий)	0.10	–

2. Сведения о частях границ уточняемого земельного участка с кадастровым номером

53:23:8624303:1081

Обозначение части границ		Горизонтальное проложение (S), м	Описание прохождения части границ	Отметка о наличии земельного спора о местоположении границ земельного участка
от т.	до т.			
1	2	3	4	5
н156У	н190У	6.31	—	—
н190У	н189У	3.75	—	—
н189У	н158У	6.29	—	—
н158У	н156У	3.95	—	—

3. Общие сведения об уточняемом земельном участке с кадастровым номером

53:23:8624303:1081

№ п/п	Наименование характеристики земельного участка	Значение характеристики
1	2	3
1	Адрес земельного участка	Новгородская обл, Великий Новгород г, ул
	Местоположение земельного участка (при отсутствии присвоенного адреса)	—
	Дополнительные сведения о местоположении земельного участка	—
2	Площадь земельного участка ± величина погрешности определения площади ($P \pm \Delta P$), м ²	24 кв.м ± 1.72 кв.м
3	Формула, примененная для расчета предельной допустимой погрешности определения площади земельного участка (ΔP), м ²	$\Delta P = 3.5 * 0.10 * \sqrt{24} = 1.72$
4	Площадь земельного участка согласно сведениям Единого государственного реестра недвижимости ($P_{\text{кад}}$), м ²	21
5	Оценка расхождения P и $P_{\text{кад}}$ ($P - P_{\text{кад}}$), м ²	3 кв.м
6	Предельный минимальный и максимальный размеры земельного участка ($P_{\text{мин}}$ и $P_{\text{макс}}$), м ²	—
7	Кадастровый или иной номер (обозначение) здания, сооружения, объекта незавершенного строительства, расположенного на земельном участке	—
8	Иные сведения	—

Сведения об уточняемых земельных участках

1. Сведения о характерных точках границы уточняемого земельного участка с кадастровым номером 53:23:8624303:1082

Зона № —

Обозначение характерных точек границ	Существующие координаты, м	Уточненные координаты, м	Метод определения координат	Средняя квадратическая погрешность	Формулы, примененные для расчета средней квадратическ
--------------------------------------	----------------------------	--------------------------	-----------------------------	------------------------------------	---

	X	Y	X	Y		определени я координат характерно й точки (Mт), м	ой погрешности определения координат характерной точки (Mт), м
1	2	3	4	5	6	7	8
н190У	–	–	584121.8 5	2179838. 17	Метод спутников ых геодезичес ких измерений (определен ий)	0.10	–
н156У	–	–	584116.1 7	2179835. 42	Метод спутников ых геодезичес ких измерений (определен ий)	0.10	–
н153У	–	–	584114.5 6	2179838. 77	Метод спутников ых геодезичес ких измерений (определен ий)	0.10	–
н191У	–	–	584120.2 2	2179841. 54	Метод спутников ых геодезичес ких измерений (определен ий)	0.10	–
н190У	–	–	584121.8 5	2179838. 17	Метод спутников ых геодезичес ких измерений (определен ий)	0.10	–

**2. Сведения о частях границ уточняемого земельного участка с кадастровым номером
53:23:8624303:1082**

Обозначение части границ		Горизонтальное проложение (S), м	Описание прохождения части границ	Отметка о наличии земельного спора о местоположении границ земельного участка
от т.	до т.			

						й точки (Mt), м	характерной точки (Mt), м
1	2	3	4	5	6	7	8
н191У	–	–	584120.2 2	2179841. 54	Метод спутников ых геодезичес ких измерений (определен ий)	0.10	–
н153У	–	–	584114.5 6	2179838. 77	Метод спутников ых геодезичес ких измерений (определен ий)	0.10	–
н147У	–	–	584113.0 3	2179841. 94	Метод спутников ых геодезичес ких измерений (определен ий)	0.10	–
н192У	–	–	584118.7 2	2179844. 65	Метод спутников ых геодезичес ких измерений (определен ий)	0.10	–
н191У	–	–	584120.2 2	2179841. 54	Метод спутников ых геодезичес ких измерений (определен ий)	0.10	–

**2. Сведения о частях границ уточняемого земельного участка с кадастровым номером
53:23:8624303:1083**

Обозначение части границ		Горизонтальное проложение (S), м	Описание прохождения части границ	Отметка о наличии земельного спора о местоположении границ земельного участка
от г.	до г.			
1	2	3	4	5
н191У	н153У	6.30	–	–

1	2	3	4	5	6	7	8
н192У	–	–	584118.7 2	2179844. 65	Метод спутниковых геодезических измерений (определений)	0.10	–
н147У	–	–	584113.0 3	2179841. 94	Метод спутниковых геодезических измерений (определений)	0.10	–
н145У	–	–	584111.4 2	2179845. 28	Метод спутниковых геодезических измерений (определений)	0.10	–
н193У	–	–	584117.0 8	2179848. 04	Метод спутниковых геодезических измерений (определений)	0.10	–
н192У	–	–	584118.7 2	2179844. 65	Метод спутниковых геодезических измерений (определений)	0.10	–

2. Сведения о частях границ уточняемого земельного участка с кадастровым номером 53:23:8624303:1084

Обозначение части границ		Горизонтальное проложение (S), м	Описание прохождения части границ	Отметка о наличии земельного спора о местоположении границ земельного участка
от т.	до т.			
1	2	3	4	5
н192У	н147У	6.30	–	–
н147У	н145У	3.71	–	–
н145У	н193У	6.30	–	–
н193У	н192У	3.77	–	–

3. Общие сведения об уточняемом земельном участке с кадастровым номером

53:23:8624303:1084

№ п/п	Наименование характеристики земельного участка	Значение характеристики
1	2	3
1	Адрес земельного участка	Новгородская обл, Великий Новгород г, ул
	Местоположение земельного участка (при отсутствии присвоенного адреса)	—
	Дополнительные сведения о местоположении земельного участка	—
2	Площадь земельного участка ± величина погрешности определения площади ($P \pm \Delta P$), м ²	24 кв.м ± 1.70 кв.м
3	Формула, примененная для расчета предельной допустимой погрешности определения площади земельного участка (ΔP), м ²	$\Delta P = 3.5 * 0.10 * \sqrt{24} = 1.70$
4	Площадь земельного участка согласно сведениям Единого государственного реестра недвижимости ($P_{\text{кад}}$), м ²	21
5	Оценка расхождения P и $P_{\text{кад}}$ ($P - P_{\text{кад}}$), м ²	3 кв.м
6	Предельный минимальный и максимальный размеры земельного участка ($P_{\text{мин}}$ и $P_{\text{макс}}$), м ²	—
7	Кадастровый или иной номер (обозначение) здания, сооружения, объекта незавершенного строительства, расположенного на земельном участке	—
8	Иные сведения	—

Сведения об уточняемых земельных участках

1. Сведения о характерных точках границы уточняемого земельного участка с кадастровым номером 53:23:8624303:1085

Зона № —

Обозначение характерных точек границ	Существующие координаты, м		Уточненные координаты, м		Метод определения координат	Средняя квадратическая погрешность определения координат характерной точки (Mt), м	Формулы, примененные для расчета средней квадратической погрешности определения координат характерной точки (Mt), м
	X	Y	X	Y			
1	2	3	4	5	6	7	8
—	—	—	584117.08	2179848.04	Метод спутниковых геодезичес	0.10	—

					ких измерений (определений)		
–	–	–	584111.4 2	2179845. 28	Метод спутниковых геодезических измерений (определений)	0.10	–
–	–	–	584109.8 2	2179848. 54	Метод спутниковых геодезических измерений (определений)	0.10	–
–	–	–	584115.4 6	2179851. 29	Метод спутниковых геодезических измерений (определений)	0.10	–
–	–	–	584117.0 8	2179848. 04	Метод спутниковых геодезических измерений (определений)	0.10	–

2. Сведения о частях границ уточняемого земельного участка с кадастровым номером 53:23:8624303:1085

Обозначение части границ		Горизонтальное проложение (S), м	Описание прохождения части границ	Отметка о наличии земельного спора о местоположении границ земельного участка
от т.	до т.			
1	2	3	4	5
–	–	6.30	–	–
–	–	3.63	–	–
–	–	6.27	–	–
–	–	3.63	–	–

3. Общие сведения об уточняемом земельном участке с кадастровым номером 53:23:8624303:1085

№ п/п	Наименование характеристики земельного участка	Значение характеристики
1	2	3
1	Адрес земельного участка	Новгородская обл, Великий Новгород г, Гск

		Азот-6 тер, 65 гараж
	Местоположение земельного участка (при отсутствии присвоенного адреса)	—
	Дополнительные сведения о местоположении земельного участка	—
2	Площадь земельного участка ± величина погрешности определения площади ($P \pm \Delta P$), м ²	23 кв.м ± 1.67 кв.м
3	Формула, примененная для расчета предельной допустимой погрешности определения площади земельного участка (ΔP), м ²	$\Delta P = 3.5 * 0.10 * \sqrt{23} = 1.67$
4	Площадь земельного участка согласно сведениям Единого государственного реестра недвижимости ($P_{\text{кад}}$), м ²	21
5	Оценка расхождения P и $P_{\text{кад}}$ ($P - P_{\text{кад}}$), м ²	2 кв.м
6	Предельный минимальный и максимальный размеры земельного участка ($P_{\text{мин}}$ и $P_{\text{макс}}$), м ²	15 45
7	Кадастровый или иной номер (обозначение) здания, сооружения, объекта незавершенного строительства, расположенного на земельном участке	53:23:8624303:1759
8	Иные сведения	—

Сведения об уточняемых земельных участках

1. Сведения о характерных точках границы уточняемого земельного участка с кадастровым номером 53:23:8624303:1086

Зона №

Обозначение характерных точек границ	Существующие координаты, м		Уточненные координаты, м		Метод определения координат	Средняя квадратическая погрешность определения координат характерной точки (Mt), м	Формулы, примененные для расчета средней квадратической погрешности определения координат характерной точки (Mt), м
	X	Y	X	Y			
1	2	3	4	5	6	7	8
н194У	—	—	584115.4 6	2179851. 29	Метод спутниковых геодезических измерений (определений)	0.10	—

н143У	–	–	584109.8 2	2179848. 54	Метод спутниковых геодезических измерений (определений)	0.10	–
н141У	–	–	584108.2 1	2179851. 82	Метод спутниковых геодезических измерений (определений)	0.10	–
н195У	–	–	584113.8 1	2179854. 62	Метод спутниковых геодезических измерений (определений)	0.10	–
н194У	–	–	584115.4 6	2179851. 29	Метод спутниковых геодезических измерений (определений)	0.10	–

2. Сведения о частях границ уточняемого земельного участка с кадастровым номером 53:23:8624303:1086

Обозначение части границ		Горизонтальное проложение (S), м	Описание прохождения части границ	Отметка о наличии земельного спора о местоположении границ земельного участка
от т.	до т.			
1	2	3	4	5
н194У	н143У	6.27	–	–
н143У	н141У	3.65	–	–
н141У	н195У	6.26	–	–
н195У	н194У	3.72	–	–

3. Общие сведения об уточняемом земельном участке с кадастровым номером 53:23:8624303:1086

№ п/п	Наименование характеристики земельного участка	Значение характеристики
1	2	3
1	Адрес земельного участка	Новгородская обл, Великий Новгород г, Гск Азот-6 тер, 64 гараж
	Местоположение земельного участка (при отсутствии присвоенного адреса)	–

	Дополнительные сведения о местоположении земельного участка	–
2	Площадь земельного участка ± величина погрешности определения площади ($P \pm \Delta P$), м ²	23 кв.м ± 1.68 кв.м
3	Формула, примененная для расчета предельной допустимой погрешности определения площади земельного участка (ΔP), м ²	$\Delta P = 3.5 * 0.10 * \sqrt{23} = 1.68$
4	Площадь земельного участка согласно сведениям Единого государственного реестра недвижимости ($P_{\text{кад}}$), м ²	21
5	Оценка расхождения P и $P_{\text{кад}}$ ($P - P_{\text{кад}}$), м ²	2 кв.м
6	Предельный минимальный и максимальный размеры земельного участка ($P_{\text{мин}}$ и $P_{\text{макс}}$), м ²	18 45
7	Кадастровый или иной номер (обозначение) здания, сооружения, объекта незавершенного строительства, расположенного на земельном участке	53:23:8624303:1840
8	Иные сведения	–

Сведения об уточняемых земельных участках

1. Сведения о характерных точках границы уточняемого земельного участка с кадастровым номером 53:23:8624303:1087

Зона №

Обозначение характерных точек границ	Существующие координаты, м		Уточненные координаты, м		Метод определения координат	Средняя квадратическая погрешность определения координат характерной точки (Mt), м	Формулы, примененные для расчета средней квадратической погрешности определения координат характерной точки (Mt), м
	X	Y	X	Y			
1	2	3	4	5	6	7	8
н195У	–	–	584113.8 1	2179854. 62	Метод спутниковых геодезических измерений (определений)	0.10	–
н141У	–	–	584108.2 1	2179851. 82	Метод спутниковых геодезических измерений (определений)	0.10	–

					ких измерений (определений)		
н139У	–	–	584106.67	2179854.84	Метод спутниковых геодезических измерений (определений)	0.10	–
н196У	–	–	584112.30	2179857.65	Метод спутниковых геодезических измерений (определений)	0.10	–
н195У	–	–	584113.81	2179854.62	Метод спутниковых геодезических измерений (определений)	0.10	–

2. Сведения о частях границ уточняемого земельного участка с кадастровым номером 53:23:8624303:1087

Обозначение части границ		Горизонтальное проложение (S), м	Описание прохождения части границ	Отметка о наличии земельного спора о местоположении границ земельного участка
от т.	до т.			
1	2	3	4	5
н195У	н141У	6.26	–	–
н141У	н139У	3.39	–	–
н139У	н196У	6.29	–	–
н196У	н195У	3.39	–	–

3. Общие сведения об уточняемом земельном участке с кадастровым номером 53:23:8624303:1087

№ п/п	Наименование характеристики земельного участка	Значение характеристики
1	2	3
1	Адрес земельного участка	Новгородская обл, Великий Новгород г, Гск Азот-6 тер, 63 гараж
	Местоположение земельного участка (при отсутствии присвоенного адреса)	–
	Дополнительные сведения о местоположении земельного участка	–
2	Площадь земельного участка ± величина погрешности определения	21 кв.м ± 1.61 кв.м

	площади ($P \pm \Delta P$), м ²	
3	Формула, примененная для расчета предельной допустимой погрешности определения площади земельного участка (ΔP), м ²	$\Delta P = 3.5 * 0.10 * \sqrt{21} = 1.61$
4	Площадь земельного участка согласно сведениям Единого государственного реестра недвижимости ($P_{\text{кад}}$), м ²	21
5	Оценка расхождения P и $P_{\text{кад}}$ ($P - P_{\text{кад}}$), м ²	0 кв.м
6	Предельный минимальный и максимальный размеры земельного участка ($P_{\text{мин}}$ и $P_{\text{макс}}$), м ²	18 45
7	Кадастровый или иной номер (обозначение) здания, сооружения, объекта незавершенного строительства, расположенного на земельном участке	53:23:8624303:1848
8	Иные сведения	—

Сведения об уточняемых земельных участках

1. Сведения о характерных точках границы уточняемого земельного участка с кадастровым номером 53:23:8624303:1088

Зона № —

Обозначение характерных точек границ	Существующие координаты, м		Уточненные координаты, м		Метод определения координат	Средняя квадратическая погрешность определения координат характерной точки (Mt), м	Формулы, примененные для расчета средней квадратической погрешности определения координат характерной точки (Mt), м
	X	Y	X	Y			
1	2	3	4	5	6	7	8
н196У	—	—	584112.30	2179857.65	Метод спутниковых геодезических измерений (определений)	0.10	—
н139У	—	—	584106.67	2179854.84	Метод спутниковых геодезических измерений (определений)	0.10	—

н136У	–	–	584105.09	2179858.10	Метод спутниковых геодезических измерений (определений)	0.10	–
н197У	–	–	584110.78	2179860.84	Метод спутниковых геодезических измерений (определений)	0.10	–
н196У	–	–	584112.30	2179857.65	Метод спутниковых геодезических измерений (определений)	0.10	–

2. Сведения о частях границ уточняемого земельного участка с кадастровым номером 53:23:8624303:1088

Обозначение части границ		Горизонтальное проложение (S), м	Описание прохождения части границ	Отметка о наличии земельного спора о местоположении границ земельного участка
от т.	до т.			
1	2	3	4	5
н196У	н139У	6.29	–	–
н139У	н136У	3.62	–	–
н136У	н197У	6.32	–	–
н197У	н196У	3.53	–	–

3. Общие сведения об уточняемом земельном участке с кадастровым номером 53:23:8624303:1088

№ п/п	Наименование характеристики земельного участка	Значение характеристики
1	2	3
1	Адрес земельного участка	Новгородская обл, Великий Новгород г, ул
	Местоположение земельного участка (при отсутствии присвоенного адреса)	–
	Дополнительные сведения о местоположении земельного участка	–
2	Площадь земельного участка ± величина погрешности определения площади ($P \pm \Delta P$), м ²	23 кв.м ± 1.66 кв.м
3	Формула, примененная для расчета предельной допустимой погрешности определения площади земельного участка (ΔP), м ²	$\Delta P = 3.5 * 0.10 * \sqrt{23} = 1.66$

4	Площадь земельного участка согласно сведениям Единого государственного реестра недвижимости ($P_{\text{кад}}$), м^2	21
5	Оценка расхождения P и $P_{\text{кад}}$ ($P - P_{\text{кад}}$), м^2	2 кв.м
6	Предельный минимальный и максимальный размеры земельного участка ($P_{\text{мин}}$ и $P_{\text{макс}}$), м^2	–
7	Кадастровый или иной номер (обозначение) здания, сооружения, объекта незавершенного строительства, расположенного на земельном участке	–
8	Иные сведения	–

Сведения об уточняемых земельных участках

1. Сведения о характерных точках границы уточняемого земельного участка с кадастровым номером 53:23:8624303:1089

Зона №

Обозначение характерных точек границ	Существующие координаты, м		Уточненные координаты, м		Метод определения координат	Средняя квадратическая погрешность определения координат характерной точки (Mt), м	Формулы, примененные для расчета средней квадратической погрешности определения координат характерной точки (Mt), м
	X	Y	X	Y			
1	2	3	4	5	6	7	8
н197У	–	–	584110.78	2179860.84	Метод спутниковых геодезических измерений (определений)	0.10	–
н136У	–	–	584105.09	2179858.10	Метод спутниковых геодезических измерений (определений)	0.10	–
н138У	–	–	584103.42	2179861.62	Метод спутниковых геодезических измерений (определений)	0.10	–

					измерений (определен ий)		
н198У	–	–	584109.0 8	2179864. 38	Метод спутников ых геодезичес ких измерений (определен ий)	0.10	–
н197У	–	–	584110.7 8	2179860. 84	Метод спутников ых геодезичес ких измерений (определен ий)	0.10	–

**2. Сведения о частях границ уточняемого земельного участка с кадастровым номером
53:23:8624303:1089**

Обозначение части границ		Горизонтальное проложение (S), м	Описание прохождения части границ	Отметка о наличии земельного спора о местоположении границ земельного участка
от т.	до т.			
1	2	3	4	5
н197У	н136У	6.32	–	–
н136У	н138У	3.90	–	–
н138У	н198У	6.30	–	–
н198У	н197У	3.93	–	–

**3. Общие сведения об уточняемом земельном участке с кадастровым номером
53:23:8624303:1089**

№ п/п	Наименование характеристики земельного участка	Значение характеристики
1	2	3
1	Адрес земельного участка	Новгородская обл, Великий Новгород г, ул
	Местоположение земельного участка (при отсутствии присвоенного адреса)	–
	Дополнительные сведения о местоположении земельного участка	–
2	Площадь земельного участка ± величина погрешности определения площади ($P \pm \Delta P$), м ²	25 кв.м ± 1.74 кв.м
3	Формула, примененная для расчета предельной допустимой погрешности определения площади земельного участка (ΔP), м ²	$\Delta P = 3.5 * 0.10 * \sqrt{25} = 1.74$
4	Площадь земельного участка согласно сведениям Единого государственного реестра недвижимости ($P_{\text{кад}}$), м ²	29
5	Оценка расхождения P и $P_{\text{кад}}$ ($P -$	4 кв.м

	$P_{\text{кад}}$), м ²	
6	Предельный минимальный и максимальный размеры земельного участка ($P_{\text{мин}}$ и $P_{\text{макс}}$), м ²	—
7	Кадастровый или иной номер (обозначение) здания, сооружения, объекта незавершенного строительства, расположенного на земельном участке	—
8	Иные сведения	—

Сведения об уточняемых земельных участках

1. Сведения о характерных точках границы уточняемого земельного участка с кадастровым номером 53:23:8624303:109

Зона № —

Обозначение характерных точек границ	Существующие координаты, м		Уточненные координаты, м		Метод определения координат	Средняя квадратическая погрешность определения координат характерной точки (Mt), м	Формулы, примененные для расчета средней квадратической погрешности определения координат характерной точки (Mt), м
	X	Y	X	Y			
1	2	3	4	5	6	7	8
н199У	—	—	583820.0 1	2179685. 28	Метод спутниковых геодезических измерений (определений)	0.10	—
н200У	—	—	583814.4 7	2179682. 56	Метод спутниковых геодезических измерений (определений)	0.10	—
н185У	—	—	583812.9 2	2179685. 72	Метод спутниковых геодезических измерений (определений)	0.10	—
н184У	—	—	583818.4 6	2179688. 44	Метод спутниковых	0.10	—

					ых геодезических измерений (определений)		
н199У	–	–	583820.0 1	2179685. 28	Метод спутниковых геодезических измерений (определений)	0.10	–

2. Сведения о частях границ уточняемого земельного участка с кадастровым номером 53:23:8624303:109

Обозначение части границ		Горизонтальное проложение (S), м	Описание прохождения части границ	Отметка о наличии земельного спора о местоположении границ земельного участка
от т.	до т.			
1	2	3	4	5
н199У	н200У	6.17	–	–
н200У	н185У	3.52	–	–
н185У	н184У	6.17	–	–
н184У	н199У	3.52	–	–

3. Общие сведения об уточняемом земельном участке с кадастровым номером 53:23:8624303:109

№ п/п	Наименование характеристики земельного участка	Значение характеристики
1	2	3
1	Адрес земельного участка	Новгородская обл, Великий Новгород г, ул
	Местоположение земельного участка (при отсутствии присвоенного адреса)	–
	Дополнительные сведения о местоположении земельного участка	–
2	Площадь земельного участка ± величина погрешности определения площади ($P \pm \Delta P$), м ²	22 кв.м ± 1.63 кв.м
3	Формула, примененная для расчета предельной допустимой погрешности определения площади земельного участка (ΔP), м ²	$\Delta P = 3.5 * 0.10 * \sqrt{22} = 1.63$
4	Площадь земельного участка согласно сведениям Единого государственного реестра недвижимости ($P_{\text{кад}}$), м ²	22
5	Оценка расхождения P и $P_{\text{кад}}$ ($P - P_{\text{кад}}$), м ²	0 кв.м
6	Предельный минимальный и максимальный размеры земельного участка ($P_{\text{мин}}$ и $P_{\text{макс}}$), м ²	–
7	Кадастровый или иной номер	53:23:8624303:1590

	(обозначение) здания, сооружения, объекта незавершенного строительства, расположенного на земельном участке	
8	Иные сведения	—

Сведения об уточняемых земельных участках

1. Сведения о характерных точках границы уточняемого земельного участка с кадастровым номером 53:23:8624303:1090 Зона № —

Обозначение характерных точек границ	Существующие координаты, м		Уточненные координаты, м		Метод определения координат	Средняя квадратическая погрешность определения координат характерной точки (Mt), м	Формулы, примененные для расчета средней квадратической погрешности определения координат характерной точки (Mt), м
	X	Y	X	Y			
1	2	3	4	5	6	7	8
н198У	—	—	584109.08	2179864.38	Метод спутниковых геодезических измерений (определений)	0.10	—
н138У	—	—	584103.42	2179861.62	Метод спутниковых геодезических измерений (определений)	0.10	—
н134У	—	—	584102.93	2179862.64	Метод спутниковых геодезических измерений (определений)	0.10	—
н131У	—	—	584101.27	2179866.13	Метод спутниковых геодезических измерений (определений)	0.10	—

н133У	–	–	584101.1 4	2179866. 42	Метод спутниковых геодезических измерений (определений)	0.10	–
н201У	–	–	584106.7 9	2179869. 17	Метод спутниковых геодезических измерений (определений)	0.10	–
н198У	–	–	584109.0 8	2179864. 38	Метод спутниковых геодезических измерений (определений)	0.10	–

2. Сведения о частях границ уточняемого земельного участка с кадастровым номером 53:23:8624303:1090

Обозначение части границ		Горизонтальное проложение (S), м	Описание прохождения части границ	Отметка о наличии земельного спора о местоположении границ земельного участка
от т.	до т.			
1	2	3	4	5
н198У	н138У	6.30	–	–
н138У	н134У	1.13	–	–
н134У	н131У	3.86	–	–
н131У	н133У	0.32	–	–
н133У	н201У	6.28	–	–
н201У	н198У	5.31	–	–

3. Общие сведения об уточняемом земельном участке с кадастровым номером 53:23:8624303:1090

№ п/п	Наименование характеристики земельного участка	Значение характеристики
1	2	3
1	Адрес земельного участка	Новгородская обл, Великий Новгород г, ул
	Местоположение земельного участка (при отсутствии присвоенного адреса)	–
	Дополнительные сведения о местоположении земельного участка	–
2	Площадь земельного участка ± величина погрешности определения площади ($P \pm \Delta P$), м ²	33 кв.м ± 2.02 кв.м
3	Формула, примененная для расчета предельной допустимой погрешности	$\Delta P = 3.5 * 0.10 * \sqrt{33} = 2.02$

	определения площади земельного участка (ΔP), m^2	
4	Площадь земельного участка согласно сведениям Единого государственного реестра недвижимости ($P_{\text{кад}}$), m^2	31
5	Оценка расхождения P и $P_{\text{кад}}$ ($P - P_{\text{кад}}$), m^2	2 кв.м
6	Предельный минимальный и максимальный размеры земельного участка ($P_{\text{мин}}$ и $P_{\text{макс}}$), m^2	—
7	Кадастровый или иной номер (обозначение) здания, сооружения, объекта незавершенного строительства, расположенного на земельном участке	—
8	Иные сведения	—

Сведения об уточняемых земельных участках

1. Сведения о характерных точках границы уточняемого земельного участка с кадастровым номером 53:23:8624303:1091 Зона № —

Обозначение характерных точек границ	Существующие координаты, м		Уточненные координаты, м		Метод определения координат	Средняя квадратическая погрешность определения координат характерной точки (Mt), м	Формулы, примененные для расчета средней квадратической погрешности определения координат характерной точки (Mt), м
	X	Y	X	Y			
1	2	3	4	5	6	7	8
н201У	—	—	584106.79	2179869.17	Метод спутниковых геодезических измерений (определений)	0.10	—
н133У	—	—	584101.14	2179866.42	Метод спутниковых геодезических измерений (определений)	0.10	—
н129У	—	—	584099.01	2179870.90	Метод спутниковых	0.10	—

					геодезических измерений (определений)		
н202У	–	–	584104.65	2179873.64	Метод спутниковых геодезических измерений (определений)	0.10	–
н201У	–	–	584106.79	2179869.17	Метод спутниковых геодезических измерений (определений)	0.10	–

2. Сведения о частях границ уточняемого земельного участка с кадастровым номером 53:23:8624303:1091

Обозначение части границ		Горизонтальное проложение (S), м	Описание прохождения части границ	Отметка о наличии земельного спора о местоположении границ земельного участка
от т.	до т.			
1	2	3	4	5
н201У	н133У	6.28	–	–
н133У	н129У	4.96	–	–
н129У	н202У	6.27	–	–
н202У	н201У	4.96	–	–

3. Общие сведения об уточняемом земельном участке с кадастровым номером 53:23:8624303:1091

№ п/п	Наименование характеристики земельного участка	Значение характеристики
1	2	3
1	Адрес земельного участка	Новгородская обл, Великий Новгород г
	Местоположение земельного участка (при отсутствии присвоенного адреса)	–
	Дополнительные сведения о местоположении земельного участка	–
2	Площадь земельного участка ± величина погрешности определения площади ($P \pm \Delta P$), м ²	31 кв.м ± 1.95 кв.м
3	Формула, примененная для расчета предельной допустимой погрешности определения площади земельного участка (ΔP), м ²	$\Delta P = 3.5 * 0.10 * \sqrt{31} = 1.95$
4	Площадь земельного участка согласно сведениям Единого государственного реестра	21

	недвижимости ($P_{\text{кад}}$), м^2	
5	Оценка расхождения P и $P_{\text{кад}}$ ($P - P_{\text{кад}}$), м^2	10 кв.м
6	Предельный минимальный и максимальный размеры земельного участка ($P_{\text{мин}}$ и $P_{\text{макс}}$), м^2	18 45
7	Кадастровый или иной номер (обозначение) здания, сооружения, объекта незавершенного строительства, расположенного на земельном участке	53:23:8624303:1915
8	Иные сведения	—

Сведения об уточняемых земельных участках

1. Сведения о характерных точках границы уточняемого земельного участка с кадастровым номером 53:23:8624303:1092

Зона №

Обозначение характерных точек границ	Существующие координаты, м		Уточненные координаты, м		Метод определения координат	Средняя квадратическая погрешность определения координат характерной точки (Mt), м	Формулы, примененные для расчета средней квадратической погрешности определения координат характерной точки (Mt), м
	X	Y	X	Y			
1	2	3	4	5	6	7	8
н202У	—	—	584104.65	2179873.64	Метод спутниковых геодезических измерений (определений)	0.10	—
н129У	—	—	584099.01	2179870.90	Метод спутниковых геодезических измерений (определений)	0.10	—
н124У	—	—	584097.08	2179874.86	Метод спутниковых геодезических измерений (определений)	0.10	—

н203У	–	–	584102.7 2	2179877. 66	Метод спутниковых геодезических измерений (определений)	0.10	–
н202У	–	–	584104.6 5	2179873. 64	Метод спутниковых геодезических измерений (определений)	0.10	–

**2. Сведения о частях границ уточняемого земельного участка с кадастровым номером
53:23:8624303:1092**

Обозначение части границ		Горизонтальное проложение (S), м	Описание прохождения части границ	Отметка о наличии земельного спора о местоположении границ земельного участка
от т.	до т.			
1	2	3	4	5
н202У	н129У	6.27	–	–
н129У	н124У	4.41	–	–
н124У	н203У	6.30	–	–
н203У	н202У	4.46	–	–

**3. Общие сведения об уточняемом земельном участке с кадастровым номером
53:23:8624303:1092**

№ п/п	Наименование характеристики земельного участка	Значение характеристики
1	2	3
1	Адрес земельного участка	Новгородская обл, Великий Новгород г, ул
	Местоположение земельного участка (при отсутствии присвоенного адреса)	–
	Дополнительные сведения о местоположении земельного участка	–
2	Площадь земельного участка ± величина погрешности определения площади ($P \pm \Delta P$), м ²	28 кв.м ± 1.85 кв.м
3	Формула, примененная для расчета предельной допустимой погрешности определения площади земельного участка (ΔP), м ²	$\Delta P = 3.5 * 0.10 * \sqrt{28} = 1.85$
4	Площадь земельного участка согласно сведениям Единого государственного реестра недвижимости ($P_{\text{кад}}$), м ²	29
5	Оценка расхождения P и $P_{\text{кад}}$ ($P - P_{\text{кад}}$), м ²	1 кв.м
6	Предельный минимальный и максимальный размеры земельного	–

	участка ($P_{\text{мин}}$ и $P_{\text{макс}}$), м ²	
7	Кадастровый или иной номер (обозначение) здания, сооружения, объекта незавершенного строительства, расположенного на земельном участке	–
8	Иные сведения	–

Сведения об уточняемых земельных участках

**1. Сведения о характерных точках границы уточняемого земельного участка с кадастровым номером 53:23:8624303:1093
Зона № –**

Обозначение характерных точек границ	Существующие координаты, м		Уточненные координаты, м		Метод определения координат	Средняя квадратическая погрешность определения координат характерной точки (Mt), м	Формулы, примененные для расчета средней квадратической погрешности определения координат характерной точки (Mt), м
	X	Y	X	Y			
1	2	3	4	5	6	7	8
н203У	–	–	584102.7 2	2179877. 66	Метод спутниковых геодезических измерений (определений)	0.10	–
н124У	–	–	584097.0 8	2179874. 86	Метод спутниковых геодезических измерений (определений)	0.10	–
н128У	–	–	584095.0 9	2179878. 56	Метод спутниковых геодезических измерений (определений)	0.10	–
н204У	–	–	584101.0 0	2179881. 33	Метод спутниковых геодезических измерений	0.10	–

					(определен ий)		
н203У	–	–	584102.7 2	2179877. 66	Метод спутников ых геодезичес ких измерений (определен ий)	0.10	–

**2. Сведения о частях границ уточняемого земельного участка с кадастровым номером
53:23:8624303:1093**

Обозначение части границ		Горизонтальное проложение (S), м	Описание прохождения части границ	Отметка о наличии земельного спора о местоположении границ земельного участка
от т.	до т.			
1	2	3	4	5
н203У	н124У	6.30	–	–
н124У	н128У	4.20	–	–
н128У	н204У	6.53	–	–
н204У	н203У	4.05	–	–

**3. Общие сведения об уточняемом земельном участке с кадастровым номером
53:23:8624303:1093**

№ п/п	Наименование характеристики земельного участка	Значение характеристики
1	2	3
1	Адрес земельного участка	Новгородская обл, Великий Новгород г, ул
	Местоположение земельного участка (при отсутствии присвоенного адреса)	–
	Дополнительные сведения о местоположении земельного участка	–
2	Площадь земельного участка ± величина погрешности определения площади ($P \pm \Delta P$), м ²	26 кв.м ± 1.80 кв.м
3	Формула, примененная для расчета предельной допустимой погрешности определения площади земельного участка (ΔP), м ²	$\Delta P = 3.5 * 0.10 * \sqrt{26} = 1.80$
4	Площадь земельного участка согласно сведениям Единого государственного реестра недвижимости ($P_{\text{кад}}$), м ²	21
5	Оценка расхождения P и $P_{\text{кад}}$ ($P - P_{\text{кад}}$), м ²	5 кв.м
6	Предельный минимальный и максимальный размеры земельного участка ($P_{\text{мин}}$ и $P_{\text{макс}}$), м ²	–
7	Кадастровый или иной номер (обозначение) здания, сооружения, объекта незавершенного строительства, расположенного на земельном участке	–

8

Иные сведения

–

Сведения об уточняемых земельных участках

1. Сведения о характерных точках границы уточняемого земельного участка с кадастровым номером 53:23:8624303:1094

Зона №

Обозначение характерных точек границ	Существующие координаты, м		Уточненные координаты, м		Метод определения координат	Средняя квадратическая погрешность определения координат характерной точки (Mt), м	Формулы, примененные для расчета средней квадратической погрешности определения координат характерной точки (Mt), м
	X	Y	X	Y			
1	2	3	4	5	6	7	8
н204У	–	–	584101.0 0	2179881. 33	Метод спутниковых геодезических измерений (определений)	0.10	–
н128У	–	–	584095.0 9	2179878. 56	Метод спутниковых геодезических измерений (определений)	0.10	–
н127У	–	–	584094.8 3	2179879. 17	Метод спутниковых геодезических измерений (определений)	0.10	–
н205У	–	–	584093.7 0	2179881. 74	Метод спутниковых геодезических измерений (определений)	0.10	–
н206У	–	–	584099.5 4	2179884. 44	Метод спутниковых геодезических измерений (определений)	0.10	–

					ких измерений (определений)		
н204У	–	–	584101.00	2179881.33	Метод спутниковых геодезических измерений (определений)	0.10	–

2. Сведения о частях границ уточняемого земельного участка с кадастровым номером 53:23:8624303:1094

Обозначение части границ		Горизонтальное проложение (S), м	Описание прохождения части границ	Отметка о наличии земельного спора о местоположении границ земельного участка
от т. 1	до т. 2			
н204У	н128У	6.53	–	–
н128У	н127У	0.66	–	–
н127У	н205У	2.81	–	–
н205У	н206У	6.43	–	–
н206У	н204У	3.44	–	–

3. Общие сведения об уточняемом земельном участке с кадастровым номером 53:23:8624303:1094

№ п/п	Наименование характеристики земельного участка	Значение характеристики
1	2	3
1	Адрес земельного участка	Новгородская обл, Великий Новгород г, ул
	Местоположение земельного участка (при отсутствии присвоенного адреса)	–
	Дополнительные сведения о местоположении земельного участка	–
2	Площадь земельного участка ± величина погрешности определения площади ($P \pm \Delta P$), м ²	22 кв.м ± 1.66 кв.м
3	Формула, примененная для расчета предельной допустимой погрешности определения площади земельного участка (ΔP), м ²	$\Delta P = 3.5 * 0.10 * \sqrt{22} = 1.66$
4	Площадь земельного участка согласно сведениям Единого государственного реестра недвижимости ($P_{\text{кад}}$), м ²	21
5	Оценка расхождения P и $P_{\text{кад}}$ ($P - P_{\text{кад}}$), м ²	1 кв.м
6	Предельный минимальный и максимальный размеры земельного участка ($P_{\text{мин}}$ и $P_{\text{макс}}$), м ²	–
7	Кадастровый или иной номер (обозначение) здания, сооружения,	–

	объекта незавершенного строительства, расположенного на земельном участке	
8	Иные сведения	–

Сведения об уточняемых земельных участках

**1. Сведения о характерных точках границы уточняемого земельного участка с кадастровым номером 53:23:8624303:1095
Зона № –**

Обозначение характерных точек границ	Существующие координаты, м		Уточненные координаты, м		Метод определения координат	Средняя квадратическая погрешность определения координат характерной точки (Mt), м	Формулы, примененные для расчета средней квадратической погрешности определения координат характерной точки (Mt), м
	X	Y	X	Y			
1	2	3	4	5	6	7	8
н207У	–	–	584098.29	2179887.43	Метод спутниковых геодезических измерений (определений)	0.10	–
н208У	–	–	584092.37	2179884.69	Метод спутниковых геодезических измерений (определений)	0.10	–
н122У	–	–	584090.31	2179889.16	Метод спутниковых геодезических измерений (определений)	0.10	–
н209У	–	–	584096.26	2179891.87	Метод спутниковых геодезических измерений (определений)	0.10	–

н207У	–	–	584098.2 9	2179887. 43	Метод спутниковых геодезических измерений (определений)	0.10	–
-------	---	---	---------------	----------------	---	------	---

2. Сведения о частях границ уточняемого земельного участка с кадастровым номером 53:23:8624303:1095

Обозначение части границ		Горизонтальное проложение (S), м	Описание прохождения части границ	Отметка о наличии земельного спора о местоположении границ земельного участка
от т.	до т.			
1	2	3	4	5
н207У	н208У	6.52	–	–
н208У	н122У	4.92	–	–
н122У	н209У	6.54	–	–
н209У	н207У	4.88	–	–

3. Общие сведения об уточняемом земельном участке с кадастровым номером 53:23:8624303:1095

№ п/п	Наименование характеристики земельного участка	Значение характеристики
1	2	3
1	Адрес земельного участка	Новгородская обл, Великий Новгород г, ул
	Местоположение земельного участка (при отсутствии присвоенного адреса)	–
	Дополнительные сведения о местоположении земельного участка	–
2	Площадь земельного участка ± величина погрешности определения площади ($P \pm \Delta P$), м ²	32 кв.м ± 1.98 кв.м
3	Формула, примененная для расчета предельной допустимой погрешности определения площади земельного участка (ΔP), м ²	$\Delta P = 3.5 * 0.10 * \sqrt{32} = 1.98$
4	Площадь земельного участка согласно сведениям Единого государственного реестра недвижимости ($P_{\text{кад}}$), м ²	26
5	Оценка расхождения P и $P_{\text{кад}}$ ($P - P_{\text{кад}}$), м ²	6 кв.м
6	Предельный минимальный и максимальный размеры земельного участка ($P_{\text{мин}}$ и $P_{\text{макс}}$), м ²	–
7	Кадастровый или иной номер (обозначение) здания, сооружения, объекта незавершенного строительства, расположенного на земельном участке	–
8	Иные сведения	–

Сведения об уточняемых земельных участках

1. Сведения о характерных точках границы уточняемого земельного участка с кадастровым номером 53:23:8624303:1096

Зона №

Обозначение характерных точек границ	Существующие координаты, м		Уточненные координаты, м		Метод определения координат	Средняя квадратическая погрешность определения координат характерной точки (Mt), м	Формулы, примененные для расчета средней квадратической погрешности определения координат характерной точки (Mt), м
	X	Y	X	Y			
1	2	3	4	5	6	7	8
н209У	–	–	584096.26	2179891.87	Метод спутниковых геодезических измерений (определений)	0.10	–
н122У	–	–	584090.31	2179889.16	Метод спутниковых геодезических измерений (определений)	0.10	–
н120У	–	–	584088.53	2179893.10	Метод спутниковых геодезических измерений (определений)	0.10	–
н210У	–	–	584094.42	2179895.77	Метод спутниковых геодезических измерений (определений)	0.10	–
н209У	–	–	584096.26	2179891.87	Метод спутниковых геодезических измерений (определений)	0.10	–

					измерений (определен ий)		
--	--	--	--	--	--------------------------------	--	--

**2. Сведения о частях границ уточняемого земельного участка с кадастровым номером
53:23:8624303:1096**

Обозначение части границ		Горизонтальное проложение (S), м	Описание прохождения части границ	Отметка о наличии земельного спора о местоположении границ земельного участка
от т.	до т.			
1	2	3	4	5
н209У	н122У	6.54	—	—
н122У	н120У	4.32	—	—
н120У	н210У	6.47	—	—
н210У	н209У	4.31	—	—

**3. Общие сведения об уточняемом земельном участке с кадастровым номером
53:23:8624303:1096**

№ п/п	Наименование характеристики земельного участка	Значение характеристики
1	2	3
1	Адрес земельного участка	Новгородская обл, Великий Новгород г, ул
	Местоположение земельного участка (при отсутствии присвоенного адреса)	—
	Дополнительные сведения о местоположении земельного участка	—
2	Площадь земельного участка ± величина погрешности определения площади ($P \pm \Delta P$), м ²	28 кв.м ± 1.85 кв.м
3	Формула, примененная для расчета предельной допустимой погрешности определения площади земельного участка (ΔP), м ²	$\Delta P = 3.5 * 0.10 * \sqrt{28} = 1.85$
4	Площадь земельного участка согласно сведениям Единого государственного реестра недвижимости ($P_{\text{кад}}$), м ²	21
5	Оценка расхождения P и $P_{\text{кад}}$ ($P - P_{\text{кад}}$), м ²	7 кв.м
6	Предельный минимальный и максимальный размеры земельного участка ($P_{\text{мин}}$ и $P_{\text{макс}}$), м ²	—
7	Кадастровый или иной номер (обозначение) здания, сооружения, объекта незавершенного строительства, расположенного на земельном участке	—
8	Иные сведения	—

Сведения об уточняемых земельных участках

1. Сведения о характерных точках границы уточняемого земельного участка с кадастровым номером 53:23:8624303:1097

Зона № —

Обозначение характерных точек границ	Существующие координаты, м		Уточненные координаты, м		Метод определения координат	Средняя квадратиче- ская погрешнос- ть определе- ния координат характерно- й точки (Mt), м	Формулы, примененные для расчета средней квадратиче- ской погрешности определе- ния координат характерной точки (Mt), м
	X	Y	X	Y			
1	2	3	4	5	6	7	8
н211У	–	–	584092.8 2	2179899. 19	Метод спутников ых геодезичес- ких измерений (определен- ий)	0.10	–
н212У	–	–	584094.4 2	2179895. 77	Метод спутников ых геодезичес- ких измерений (определен- ий)	0.10	–
н213У	–	–	584088.5 3	2179893. 10	Метод спутников ых геодезичес- ких измерений (определен- ий)	0.10	–
н214У	–	–	584086.9 1	2179896. 53	Метод спутников ых геодезичес- ких измерений (определен- ий)	0.10	–
н211У	–	–	584092.8 2	2179899. 19	Метод спутников ых геодезичес- ких измерений (определен- ий)	0.10	–

2. Сведения о частях границ уточняемого земельного участка с кадастровым номером

53:23:8624303:1097

Обозначение части границ		Горизонтальное проложение (S), м	Описание прохождения части границ	Отметка о наличии земельного спора о местоположении границ земельного участка
от т.	до т.			
1	2	3	4	5
н211У	н212У	3.78	—	—
н212У	н213У	6.47	—	—
н213У	н214У	3.79	—	—
н214У	н211У	6.48	—	—

3. Общие сведения об уточняемом земельном участке с кадастровым номером

53:23:8624303:1097

№ п/п	Наименование характеристики земельного участка	Значение характеристики
1	2	3
1	Адрес земельного участка	Новгородская обл, Великий Новгород г, Лужское ш
	Местоположение земельного участка (при отсутствии присвоенного адреса)	—
	Дополнительные сведения о местоположении земельного участка	—
2	Площадь земельного участка ± величина погрешности определения площади ($P \pm \Delta P$), м ²	25 кв.м ± 1.73 кв.м
3	Формула, примененная для расчета предельной допустимой погрешности определения площади земельного участка (ΔP), м ²	$\Delta P = 3.5 * 0.10 * \sqrt{25} = 1.73$
4	Площадь земельного участка согласно сведениям Единого государственного реестра недвижимости ($P_{\text{кад}}$), м ²	21
5	Оценка расхождения P и $P_{\text{кад}}$ ($P - P_{\text{кад}}$), м ²	4 кв.м
6	Предельный минимальный и максимальный размеры земельного участка ($P_{\text{мин}}$ и $P_{\text{макс}}$), м ²	18 45
7	Кадастровый или иной номер (обозначение) здания, сооружения, объекта незавершенного строительства, расположенного на земельном участке	53:23:8624303:2076
8	Иные сведения	—

Сведения об уточняемых земельных участках

1. Сведения о характерных точках границы уточняемого земельного участка с кадастровым номером 53:23:8624303:1098

Зона № —

Обозначение характерных точек границ	Существующие координаты, м		Уточненные координаты, м		Метод определения координат	Средняя квадратиче- ская погрешнос- ть определе- ния координат характерно- й точки (Mt), м	Формулы, примененные для расчета средней квадратиче- ской погрешности определе- ния координат характерной точки (Mt), м
	X	Y	X	Y			
1	2	3	4	5	6	7	8
н211У	–	–	584092.8 2	2179899. 19	Метод спутников ых геодезичес- ких измерений (определен- ий)	0.10	–
н118У	–	–	584086.9 1	2179896. 53	Метод спутников ых геодезичес- ких измерений (определен- ий)	0.10	–
н116У	–	–	584085.3 8	2179900. 00	Метод спутников ых геодезичес- ких измерений (определен- ий)	0.10	–
н215У	–	–	584091.2 2	2179902. 60	Метод спутников ых геодезичес- ких измерений (определен- ий)	0.10	–
н211У	–	–	584092.8 2	2179899. 19	Метод спутников ых геодезичес- ких измерений (определен- ий)	0.10	–

2. Сведения о частях границ уточняемого земельного участка с кадастровым номером

53:23:8624303:1098

Обозначение части границ		Горизонтальное проложение (S), м	Описание прохождения части границ	Отметка о наличии земельного спора о местоположении границ земельного участка
от т.	до т.			
1	2	3	4	5
н211У	н118У	6.48	—	—
н118У	н116У	3.79	—	—
н116У	н215У	6.39	—	—
н215У	н211У	3.77	—	—

3. Общие сведения об уточняемом земельном участке с кадастровым номером

53:23:8624303:1098

№ п/п	Наименование характеристики земельного участка	Значение характеристики
1	2	3
1	Адрес земельного участка	Новгородская обл, Великий Новгород г, ул
	Местоположение земельного участка (при отсутствии присвоенного адреса)	—
	Дополнительные сведения о местоположении земельного участка	—
2	Площадь земельного участка ± величина погрешности определения площади ($P \pm \Delta P$), м ²	24 кв.м ± 1.73 кв.м
3	Формула, примененная для расчета предельной допустимой погрешности определения площади земельного участка (ΔP), м ²	$\Delta P = 3.5 * 0.10 * \sqrt{24} = 1.73$
4	Площадь земельного участка согласно сведениям Единого государственного реестра недвижимости ($P_{\text{кад}}$), м ²	21
5	Оценка расхождения P и $P_{\text{кад}}$ ($P - P_{\text{кад}}$), м ²	3 кв.м
6	Предельный минимальный и максимальный размеры земельного участка ($P_{\text{мин}}$ и $P_{\text{макс}}$), м ²	—
7	Кадастровый или иной номер (обозначение) здания, сооружения, объекта незавершенного строительства, расположенного на земельном участке	—
8	Иные сведения	—

Сведения об уточняемых земельных участках

1. Сведения о характерных точках границы уточняемого земельного участка с кадастровым номером 53:23:8624303:1099

Зона № —

Обозначение характерных точек границ	Существующие координаты, м	Уточненные координаты, м	Метод определения координат	Средняя квадратическая погрешность	Формулы, примененные для расчета средней квадратическ
--------------------------------------	----------------------------	--------------------------	-----------------------------	------------------------------------	---

	X	Y	X	Y		определени я координат характерно й точки (Mт), м	ой погрешности определения координат характерной точки (Mт), м
1	2	3	4	5	6	7	8
н215У	–	–	584091.2 2	2179902. 60	Метод спутников ых геодезичес ких измерений (определен ий)	0.10	–
н116У	–	–	584085.3 8	2179900. 00	Метод спутников ых геодезичес ких измерений (определен ий)	0.10	–
н114У	–	–	584083.6 4	2179903. 31	Метод спутников ых геодезичес ких измерений (определен ий)	0.10	–
н216У	–	–	584089.6 1	2179906. 02	Метод спутников ых геодезичес ких измерений (определен ий)	0.10	–
н215У	–	–	584091.2 2	2179902. 60	Метод спутников ых геодезичес ких измерений (определен ий)	0.10	–

**2. Сведения о частях границ уточняемого земельного участка с кадастровым номером
53:23:8624303:1099**

Обозначение части границ		Горизонтальное проложение (S), м	Описание прохождения части границ	Отметка о наличии земельного спора о местоположении границ земельного участка
от т.	до т.			

1	2	3	4	5
н215У	н116У	6.39	–	–
н116У	н114У	3.74	–	–
н114У	н216У	6.56	–	–
н216У	н215У	3.78	–	–

3. Общие сведения об уточняемом земельном участке с кадастровым номером 53:23:8624303:1099

№ п/п	Наименование характеристики земельного участка	Значение характеристики
1	2	3
1	Адрес земельного участка	Новгородская обл, Великий Новгород г, ул
	Местоположение земельного участка (при отсутствии присвоенного адреса)	–
	Дополнительные сведения о местоположении земельного участка	–
2	Площадь земельного участка ± величина погрешности определения площади ($P \pm \Delta P$), м ²	24 кв.м ± 1.73 кв.м
3	Формула, примененная для расчета предельной допустимой погрешности определения площади земельного участка (ΔP), м ²	$\Delta P = 3.5 * 0.10 * \sqrt{24} = 1.73$
4	Площадь земельного участка согласно сведениям Единого государственного реестра недвижимости ($P_{\text{кад}}$), м ²	23
5	Оценка расхождения P и $P_{\text{кад}}$ ($P - P_{\text{кад}}$), м ²	1 кв.м
6	Предельный минимальный и максимальный размеры земельного участка ($P_{\text{мин}}$ и $P_{\text{макс}}$), м ²	–
7	Кадастровый или иной номер (обозначение) здания, сооружения, объекта незавершенного строительства, расположенного на земельном участке	53:23:0000000:7625
8	Иные сведения	–

Сведения об уточняемых земельных участках

1. Сведения о характерных точках границы уточняемого земельного участка с кадастровым номером 53:23:8624303:110

Зона № –

Обозначение характерных точек границ	Существующие координаты, м		Уточненные координаты, м		Метод определения координат	Средняя квадратическая погрешность определения координат характерной точки	Формулы, примененные для расчета средней квадратической погрешности определения координат характерной
	X	Y	X	Y			

						(Mт), м	точки (Mт), м
1	2	3	4	5	6	7	8
н217У	–	–	583821.5 6	2179682. 12	Метод спутниковых геодезических измерений (определений)	0.10	–
н218У	–	–	583816.0 2	2179679. 40	Метод спутниковых геодезических измерений (определений)	0.10	–
н200У	–	–	583814.4 7	2179682. 56	Метод спутниковых геодезических измерений (определений)	0.10	–
н199У	–	–	583820.0 1	2179685. 28	Метод спутниковых геодезических измерений (определений)	0.10	–
н217У	–	–	583821.5 6	2179682. 12	Метод спутниковых геодезических измерений (определений)	0.10	–

2. Сведения о частях границ уточняемого земельного участка с кадастровым номером 53:23:8624303:110

Обозначение части границ		Горизонтальное проложение (S), м	Описание прохождения части границ	Отметка о наличии земельного спора о местоположении границ земельного участка
от г.	до г.			
1	2	3	4	5
н217У	н218У	6.17	–	–

1	2	3	4	5	6	7	8
н216У	–	–	584089.6 1	2179906. 02	Метод спутниковых геодезических измерений (определений)	0.10	–
н114У	–	–	584083.6 4	2179903. 31	Метод спутниковых геодезических измерений (определений)	0.10	–
н112У	–	–	584082.0 0	2179906. 91	Метод спутниковых геодезических измерений (определений)	0.10	–
н219У	–	–	584087.8 6	2179909. 76	Метод спутниковых геодезических измерений (определений)	0.10	–
н216У	–	–	584089.6 1	2179906. 02	Метод спутниковых геодезических измерений (определений)	0.10	–

**2. Сведения о частях границ уточняемого земельного участка с кадастровым номером
53:23:8624303:1100**

Обозначение части границ		Горизонтальное проложение (S), м	Описание прохождения части границ	Отметка о наличии земельного спора о местоположении границ земельного участка
от т.	до т.			
1	2	3	4	5
н216У	н114У	6.56	–	–
н114У	н112У	3.96	–	–
н112У	н219У	6.52	–	–
н219У	н216У	4.13	–	–

3. Общие сведения об уточняемом земельном участке с кадастровым номером

53:23:8624303:1100

№ п/п	Наименование характеристики земельного участка	Значение характеристики
1	2	3
1	Адрес земельного участка	Новгородская обл, Великий Новгород г, ул
	Местоположение земельного участка (при отсутствии присвоенного адреса)	—
	Дополнительные сведения о местоположении земельного участка	—
2	Площадь земельного участка ± величина погрешности определения площади ($P \pm \Delta P$), м ²	26 кв.м ± 1.80 кв.м
3	Формула, примененная для расчета предельной допустимой погрешности определения площади земельного участка (ΔP), м ²	$\Delta P = 3.5 * 0.10 * \sqrt{26} = 1.80$
4	Площадь земельного участка согласно сведениям Единого государственного реестра недвижимости ($P_{\text{кад}}$), м ²	21
5	Оценка расхождения P и $P_{\text{кад}}$ ($P - P_{\text{кад}}$), м ²	5 кв.м
6	Предельный минимальный и максимальный размеры земельного участка ($P_{\text{мин}}$ и $P_{\text{макс}}$), м ²	—
7	Кадастровый или иной номер (обозначение) здания, сооружения, объекта незавершенного строительства, расположенного на земельном участке	—
8	Иные сведения	—

Сведения об уточняемых земельных участках

1. Сведения о характерных точках границы уточняемого земельного участка с кадастровым номером 53:23:8624303:1101

Зона №

Обозначение характерных точек границ	Существующие координаты, м		Уточненные координаты, м		Метод определения координат	Средняя квадратическая погрешность определения координат характерной точки (Mt), м	Формулы, примененные для расчета средней квадратической погрешности определения координат характерной точки (Mt), м
	X	Y	X	Y			
1	2	3	4	5	6	7	8
н219У	—	—	584087.8 6	2179909. 76	Метод спутниковых геодезичес	0.10	—

					ких измерений (определений)		
н112У	–	–	584082.00	2179906.91	Метод спутниковых геодезических измерений (определений)	0.10	–
н110У	–	–	584080.34	2179910.30	Метод спутниковых геодезических измерений (определений)	0.10	–
н220У	–	–	584086.17	2179913.21	Метод спутниковых геодезических измерений (определений)	0.10	–
н219У	–	–	584087.86	2179909.76	Метод спутниковых геодезических измерений (определений)	0.10	–

2. Сведения о частях границ уточняемого земельного участка с кадастровым номером 53:23:8624303:1101

Обозначение части границ		Горизонтальное проложение (S), м	Описание прохождения части границ	Отметка о наличии земельного спора о местоположении границ земельного участка
от т.	до т.			
1	2	3	4	5
н219У	н112У	6.52	–	–
н112У	н110У	3.77	–	–
н110У	н220У	6.52	–	–
н220У	н219У	3.84	–	–

3. Общие сведения об уточняемом земельном участке с кадастровым номером 53:23:8624303:1101

№ п/п	Наименование характеристики земельного участка	Значение характеристики
1	2	3
1	Адрес земельного участка	Новгородская обл, Великий Новгород г, ул

	Местоположение земельного участка (при отсутствии присвоенного адреса)	–
	Дополнительные сведения о местоположении земельного участка	–
2	Площадь земельного участка ± величина погрешности определения площади ($P \pm \Delta P$), м ²	25 кв.м ± 1.74 кв.м
3	Формула, примененная для расчета предельной допустимой погрешности определения площади земельного участка (ΔP), м ²	$\Delta P = 3.5 * 0.10 * \sqrt{25} = 1.74$
4	Площадь земельного участка согласно сведениям Единого государственного реестра недвижимости ($P_{\text{кад}}$), м ²	21
5	Оценка расхождения P и $P_{\text{кад}}$ ($P - P_{\text{кад}}$), м ²	4 кв.м
6	Предельный минимальный и максимальный размеры земельного участка ($P_{\text{мин}}$ и $P_{\text{макс}}$), м ²	–
7	Кадастровый или иной номер (обозначение) здания, сооружения, объекта незавершенного строительства, расположенного на земельном участке	53:23:8624303:1559
8	Иные сведения	–

Сведения об уточняемых земельных участках

1. Сведения о характерных точках границы уточняемого земельного участка с кадастровым номером 53:23:8624303:1102

Зона № –

Обозначение характерных точек границ	Существующие координаты, м		Уточненные координаты, м		Метод определения координат	Средняя квадратическая погрешность определения координат характерной точки (Mt), м	Формулы, примененные для расчета средней квадратической погрешности определения координат характерной точки (Mt), м
	X	Y	X	Y			
1	2	3	4	5	6	7	8
н220У	–	–	584086.17	2179913.21	Метод спутниковых геодезических измерений (определений)	0.10	–
н110У	–	–	584080.3	2179910.	Метод	0.10	–

			4	30	спутниковых геодезических измерений (определений)		
н108У	–	–	584078.69	2179913.70	Метод спутниковых геодезических измерений (определений)	0.10	–
н221У	–	–	584084.54	2179916.54	Метод спутниковых геодезических измерений (определений)	0.10	–
н220У	–	–	584086.17	2179913.21	Метод спутниковых геодезических измерений (определений)	0.10	–

2. Сведения о частях границ уточняемого земельного участка с кадастровым номером 53:23:8624303:1102

Обозначение части границ		Горизонтальное проложение (S), м	Описание прохождения части границ	Отметка о наличии земельного спора о местоположении границ земельного участка
от т.	до т.			
1	2	3	4	5
н220У	н110У	6.52	–	–
н110У	н108У	3.78	–	–
н108У	н221У	6.50	–	–
н221У	н220У	3.71	–	–

3. Общие сведения об уточняемом земельном участке с кадастровым номером 53:23:8624303:1102

№ п/п	Наименование характеристики земельного участка	Значение характеристики
1	2	3
1	Адрес земельного участка	Новгородская обл, Великий Новгород г, ул
	Местоположение земельного участка (при отсутствии присвоенного адреса)	–
	Дополнительные сведения о местоположении земельного участка	–

2	Площадь земельного участка ± величина погрешности определения площади ($P \pm \Delta P$), м ²	24 кв.м ± 1.73 кв.м
3	Формула, примененная для расчета предельной допустимой погрешности определения площади земельного участка (ΔP), м ²	$\Delta P = 3.5 * 0.10 * \sqrt{24} = 1.73$
4	Площадь земельного участка согласно сведениям Единого государственного реестра недвижимости ($P_{\text{кад}}$), м ²	24
5	Оценка расхождения P и $P_{\text{кад}}$ ($P - P_{\text{кад}}$), м ²	0 кв.м
6	Предельный минимальный и максимальный размеры земельного участка ($P_{\text{мин}}$ и $P_{\text{макс}}$), м ²	–
7	Кадастровый или иной номер (обозначение) здания, сооружения, объекта незавершенного строительства, расположенного на земельном участке	–
8	Иные сведения	–

Сведения об уточняемых земельных участках

1. Сведения о характерных точках границы уточняемого земельного участка с кадастровым номером 53:23:8624303:1103

Зона №

Обозначение характерных точек границ	Существующие координаты, м		Уточненные координаты, м		Метод определения координат	Средняя квадратическая погрешность определения координат характерной точки (Mt), м	Формулы, примененные для расчета средней квадратической погрешности определения координат характерной точки (Mt), м
	X	Y	X	Y			
1	2	3	4	5	6	7	8
n221У	–	–	584084.54	2179916.54	Метод спутниковых геодезических измерений (определений)	0.10	–
n108У	–	–	584078.69	2179913.70	Метод спутниковых геодезических измерений	0.10	–

					(определен ий)		
н104У	–	–	584077.0 0	2179917. 17	Метод спутников ых геодезичес ких измерений (определен ий)	0.10	–
н222У	–	–	584082.9 3	2179919. 83	Метод спутников ых геодезичес ких измерений (определен ий)	0.10	–
н221У	–	–	584084.5 4	2179916. 54	Метод спутников ых геодезичес ких измерений (определен ий)	0.10	–

**2. Сведения о частях границ уточняемого земельного участка с кадастровым номером
53:23:8624303:1103**

Обозначение части границ		Горизонтальное проложение (S), м	Описание прохождения части границ	Отметка о наличии земельного спора о местоположении границ земельного участка
от т.	до т.			
1	2	3	4	5
н221У	н108У	6.50	–	–
н108У	н104У	3.86	–	–
н104У	н222У	6.50	–	–
н222У	н221У	3.66	–	–

**3. Общие сведения об уточняемом земельном участке с кадастровым номером
53:23:8624303:1103**

№ п/п	Наименование характеристики земельного участка	Значение характеристики
1	2	3
1	Адрес земельного участка	Новгородская обл, Великий Новгород г, Гск Автоколонна 1406 тер
	Местоположение земельного участка (при отсутствии присвоенного адреса)	–
	Дополнительные сведения о местоположении земельного участка	–
2	Площадь земельного участка ± величина погрешности определения площади ($P \pm \Delta P$), м ²	24 кв.м ± 1.73 кв.м
3	Формула, примененная для расчета	$\Delta P = 3.5 * 0.10 * \sqrt{24} = 1.73$

	предельной допустимой погрешности определения площади земельного участка (ΔP), м ²	
4	Площадь земельного участка согласно сведениям Единого государственного реестра недвижимости ($P_{\text{кад}}$), м ²	24
5	Оценка расхождения P и $P_{\text{кад}}$ ($P - P_{\text{кад}}$), м ²	0 кв.м
6	Предельный минимальный и максимальный размеры земельного участка ($P_{\text{мин}}$ и $P_{\text{макс}}$), м ²	18 45
7	Кадастровый или иной номер (обозначение) здания, сооружения, объекта незавершенного строительства, расположенного на земельном участке	53:23:8624303:1674
8	Иные сведения	—

Сведения об уточняемых земельных участках

1. Сведения о характерных точках границы уточняемого земельного участка с кадастровым номером 53:23:8624303:1104

Зона №

Обозначение характерных точек границ	Существующие координаты, м		Уточненные координаты, м		Метод определения координат	Средняя квадратическая погрешность определения координат характерной точки (Mt), м	Формулы, примененные для расчета средней квадратической погрешности определения координат характерной точки (Mt), м
	X	Y	X	Y			
1	2	3	4	5	6	7	8
н222У	—	—	584082.9 3	2179919. 83	Метод спутниковых геодезических измерений (определений)	0.10	—
н104У	—	—	584077.0 0	2179917. 17	Метод спутниковых геодезических измерений (определений)	0.10	—
н102У	—	—	584075.3 9	2179920. 47	Метод спутников	0.10	—

					ых геодезических измерений (определений)		
н223У	–	–	584081.24	2179923.30	Метод спутниковых геодезических измерений (определений)	0.10	–
н222У	–	–	584082.93	2179919.83	Метод спутниковых геодезических измерений (определений)	0.10	–

2. Сведения о частях границ уточняемого земельного участка с кадастровым номером 53:23:8624303:1104

Обозначение части границ		Горизонтальное проложение (S), м	Описание прохождения части границ	Отметка о наличии земельного спора о местоположении границ земельного участка
от т. 1	до т. 2			
		3	4	5
н222У	н104У	6.50	–	–
н104У	н102У	3.67	–	–
н102У	н223У	6.50	–	–
н223У	н222У	3.86	–	–

3. Общие сведения об уточняемом земельном участке с кадастровым номером 53:23:8624303:1104

№ п/п	Наименование характеристики земельного участка	Значение характеристики
1	2	3
1	Адрес земельного участка	Новгородская обл, Великий Новгород г, ул
	Местоположение земельного участка (при отсутствии присвоенного адреса)	–
	Дополнительные сведения о местоположении земельного участка	–
2	Площадь земельного участка ± величина погрешности определения площади ($P \pm \Delta P$), м ²	24 кв.м ± 1.73 кв.м
3	Формула, примененная для расчета предельной допустимой погрешности определения площади земельного участка (ΔP), м ²	$\Delta P = 3.5 * 0.10 * \sqrt{24} = 1.73$
4	Площадь земельного участка согласно сведениям Единого	24

	государственного реестра недвижимости ($P_{\text{кад}}$), м^2	
5	Оценка расхождения P и $P_{\text{кад}}$ ($P - P_{\text{кад}}$), м^2	0 кв.м
6	Предельный минимальный и максимальный размеры земельного участка ($P_{\text{мин}}$ и $P_{\text{макс}}$), м^2	—
7	Кадастровый или иной номер (обозначение) здания, сооружения, объекта незавершенного строительства, расположенного на земельном участке	53:23:8624303:1755
8	Иные сведения	—

Сведения об уточняемых земельных участках

1. Сведения о характерных точках границы уточняемого земельного участка с кадастровым номером 53:23:8624303:1105

Зона №

Обозначение характерных точек границ	Существующие координаты, м		Уточненные координаты, м		Метод определения координат	Средняя квадратическая погрешность определения координат характерной точки (Mt), м	Формулы, примененные для расчета средней квадратической погрешности определения координат характерной точки (Mt), м
	X	Y	X	Y			
1	2	3	4	5	6	7	8
н223У	—	—	584081.24	2179923.30	Метод спутниковых геодезических измерений (определений)	0.10	—
н102У	—	—	584075.39	2179920.47	Метод спутниковых геодезических измерений (определений)	0.10	—
н95У	—	—	584073.69	2179923.97	Метод спутниковых геодезических измерений (определений)	0.10	—

н224У	–	–	584079.6 1	2179926. 63	ий) Метод спутников ых геодезичес ких измерений (определен ий)	0.10	–
н223У	–	–	584081.2 4	2179923. 30	Метод спутников ых геодезичес ких измерений (определен ий)	0.10	–

**2. Сведения о частях границ уточняемого земельного участка с кадастровым номером
53:23:8624303:1105**

Обозначение части границ		Горизонтальное проложение (S), м	Описание прохождения части границ	Отметка о наличии земельного спора о местоположении границ земельного участка
от т.	до т.			
1	2	3	4	5
н223У	н102У	6.50	–	–
н102У	н95У	3.89	–	–
н95У	н224У	6.49	–	–
н224У	н223У	3.71	–	–

**3. Общие сведения об уточняемом земельном участке с кадастровым номером
53:23:8624303:1105**

№ п/п	Наименование характеристики земельного участка	Значение характеристики
1	2	3
1	Адрес земельного участка	Новгородская обл, Великий Новгород г, Автоколонна 1406 гск, 33 гараж
	Местоположение земельного участка (при отсутствии присвоенного адреса)	–
	Дополнительные сведения о местоположении земельного участка	–
2	Площадь земельного участка ± величина погрешности определения площади ($P \pm \Delta P$), м ²	25 кв.м ± 1.74 кв.м
3	Формула, примененная для расчета предельной допустимой погрешности определения площади земельного участка (ΔP), м ²	$\Delta P = 3.5 * 0.10 * \sqrt{25} = 1.74$
4	Площадь земельного участка согласно сведениям Единого государственного реестра недвижимости ($P_{\text{кад}}$), м ²	24
5	Оценка расхождения P и $P_{\text{кад}}$ ($P - P_{\text{кад}}$), м ²	1 кв.м

6	Предельный минимальный и максимальный размеры земельного участка ($P_{\text{мин}}$ и $P_{\text{макс}}$), M^2	18 45
7	Кадастровый или иной номер (обозначение) здания, сооружения, объекта незавершенного строительства, расположенного на земельном участке	53:23:8624303:1897
8	Иные сведения	–

Сведения об уточняемых земельных участках

1. Сведения о характерных точках границы уточняемого земельного участка с кадастровым номером 53:23:8624303:1106 Зона № –

Обозначение характерных точек границ	Существующие координаты, м		Уточненные координаты, м		Метод определения координат	Средняя квадратическая погрешность определения координат характерной точки (Mt), м	Формулы, примененные для расчета средней квадратической погрешности определения координат характерной точки (Mt), м
	X	Y	X	Y			
1	2	3	4	5	6	7	8
н224У	–	–	584079.6 1	2179926. 63	Метод спутниковых геодезических измерений (определений)	0.10	–
н95У	–	–	584073.6 9	2179923. 97	Метод спутниковых геодезических измерений (определений)	0.10	–
н98У	–	–	584071.8 9	2179927. 66	Метод спутниковых геодезических измерений (определений)	0.10	–
н225У	–	–	584077.7 7	2179930. 39	Метод спутниковых геодезических измерений (определений)	0.10	–

					ких измерений (определений)		
н224У	–	–	584079.6 1	2179926. 63	Метод спутниковых геодезических измерений (определений)	0.10	–

2. Сведения о частях границ уточняемого земельного участка с кадастровым номером 53:23:8624303:1106

Обозначение части границ		Горизонтальное проложение (S), м	Описание прохождения части границ	Отметка о наличии земельного спора о местоположении границ земельного участка
от т. 1	до т. 2			
н224У	н95У	6.49	–	–
н95У	н98У	4.11	–	–
н98У	н225У	6.48	–	–
н225У	н224У	4.19	–	–

3. Общие сведения об уточняемом земельном участке с кадастровым номером 53:23:8624303:1106

№ п/п	Наименование характеристики земельного участка	Значение характеристики
1	2	3
1	Адрес земельного участка	Новгородская обл, Великий Новгород г, Автоколонна 1406 гск, 32 гараж
	Местоположение земельного участка (при отсутствии присвоенного адреса)	–
	Дополнительные сведения о местоположении земельного участка	–
2	Площадь земельного участка ± величина погрешности определения площади ($P \pm \Delta P$), м ²	27 кв.м ± 1.81 кв.м
3	Формула, примененная для расчета предельной допустимой погрешности определения площади земельного участка (ΔP), м ²	$\Delta P = 3.5 * 0.10 * \sqrt{27} = 1.81$
4	Площадь земельного участка согласно сведениям Единого государственного реестра недвижимости ($P_{\text{кад}}$), м ²	21
5	Оценка расхождения P и $P_{\text{кад}}$ ($P - P_{\text{кад}}$), м ²	6 кв.м
6	Предельный минимальный и максимальный размеры земельного участка ($P_{\text{мин}}$ и $P_{\text{макс}}$), м ²	18 45
7	Кадастровый или иной номер (обозначение) здания, сооружения,	53:23:0000000:5576

	объекта незавершенного строительства, расположенного на земельном участке	
8	Иные сведения	–

Сведения об уточняемых земельных участках

1. Сведения о характерных точках границы уточняемого земельного участка с кадастровым номером 53:23:8624303:1107

Зона № –

Обозначение характерных точек границ	Существующие координаты, м		Уточненные координаты, м		Метод определения координат	Средняя квадратическая погрешность определения координат характерной точки (Mt), м	Формулы, примененные для расчета средней квадратической погрешности определения координат характерной точки (Mt), м
	X	Y	X	Y			
1	2	3	4	5	6	7	8
н226У	–	–	584093.76	2179933.46	Метод спутниковых геодезических измерений (определений)	0.10	–
н227У	–	–	584087.96	2179930.48	Метод спутниковых геодезических измерений (определений)	0.10	–
н228У	–	–	584086.09	2179934.30	Метод спутниковых геодезических измерений (определений)	0.10	–
н229У	–	–	584092.04	2179937.16	Метод спутниковых геодезических измерений (определений)	0.10	–

н226У	–	–	584093.7 6	2179933. 46	Метод спутниковых геодезических измерений (определений)	0.10	–
-------	---	---	---------------	----------------	---	------	---

2. Сведения о частях границ уточняемого земельного участка с кадастровым номером 53:23:8624303:1107

Обозначение части границ		Горизонтальное проложение (S), м	Описание прохождения части границ	Отметка о наличии земельного спора о местоположении границ земельного участка
от т. 1	до т. 2			
н226У	н227У	6.52	–	–
н227У	н228У	4.25	–	–
н228У	н229У	6.60	–	–
н229У	н226У	4.08	–	–

3. Общие сведения об уточняемом земельном участке с кадастровым номером 53:23:8624303:1107

№ п/п	Наименование характеристики земельного участка	Значение характеристики
1	2	3
1	Адрес земельного участка	Новгородская обл, Великий Новгород г, ул
	Местоположение земельного участка (при отсутствии присвоенного адреса)	–
	Дополнительные сведения о местоположении земельного участка	–
2	Площадь земельного участка ± величина погрешности определения площади ($P \pm \Delta P$), м ²	27 кв.м ± 1.83 кв.м
3	Формула, примененная для расчета предельной допустимой погрешности определения площади земельного участка (ΔP), м ²	$\Delta P = 3.5 * 0.10 * \sqrt{27} = 1.83$
4	Площадь земельного участка согласно сведениям Единого государственного реестра недвижимости ($P_{\text{кад}}$), м ²	22
5	Оценка расхождения P и $P_{\text{кад}}$ ($P - P_{\text{кад}}$), м ²	5 кв.м
6	Предельный минимальный и максимальный размеры земельного участка ($P_{\text{мин}}$ и $P_{\text{макс}}$), м ²	18 45
7	Кадастровый или иной номер (обозначение) здания, сооружения, объекта незавершенного строительства, расположенного на земельном участке	53:23:8624303:1749
8	Иные сведения	–

Сведения об уточняемых земельных участках

1. Сведения о характерных точках границы уточняемого земельного участка с кадастровым номером 53:23:8624303:1108

Зона №

Обозначение характерных точек границ	Существующие координаты, м		Уточненные координаты, м		Метод определения координат	Средняя квадратическая погрешность определения координат характерной точки (Mt), м	Формулы, примененные для расчета средней квадратической погрешности определения координат характерной точки (Mt), м
	X	Y	X	Y			
1	2	3	4	5	6	7	8
н230У	–	–	584095.2 1	2179930. 31	Метод спутниковых геодезических измерений (определений)	0.10	–
н231У	–	–	584089.4 8	2179927. 37	Метод спутниковых геодезических измерений (определений)	0.10	–
н227У	–	–	584087.9 6	2179930. 48	Метод спутниковых геодезических измерений (определений)	0.10	–
н226У	–	–	584093.7 6	2179933. 46	Метод спутниковых геодезических измерений (определений)	0.10	–
н232У	–	–	584094.0 6	2179932. 80	Метод спутниковых геодезических измерений (определений)	0.10	–

					измерений (определен ий)		
н230У	–	–	584095.2 1	2179930. 31	Метод спутников ых геодезичес ких измерений (определен ий)	0.10	–

**2. Сведения о частях границ уточняемого земельного участка с кадастровым номером
53:23:8624303:1108**

Обозначение части границ		Горизонтальное проложение (S), м	Описание прохождения части границ	Отметка о наличии земельного спора о местоположении границ земельного участка
от т.	до т.			
1	2	3	4	5
н230У	н231У	6.44	–	–
н231У	н227У	3.46	–	–
н227У	н226У	6.52	–	–
н226У	н232У	0.72	–	–
н232У	н230У	2.74	–	–

**3. Общие сведения об уточняемом земельном участке с кадастровым номером
53:23:8624303:1108**

№ п/п	Наименование характеристики земельного участка	Значение характеристики
1	2	3
1	Адрес земельного участка	Новгородская обл, Великий Новгород г, Лужское ш
	Местоположение земельного участка (при отсутствии присвоенного адреса)	–
	Дополнительные сведения о местоположении земельного участка	–
2	Площадь земельного участка ± величина погрешности определения площади ($P \pm \Delta P$), м ²	22 кв.м ± 1.66 кв.м
3	Формула, примененная для расчета предельной допустимой погрешности определения площади земельного участка (ΔP), м ²	$\Delta P = 3.5 * 0.10 * \sqrt{22} = 1.66$
4	Площадь земельного участка согласно сведениям Единого государственного реестра недвижимости ($P_{\text{кад}}$), м ²	21
5	Оценка расхождения P и $P_{\text{кад}}$ ($P - P_{\text{кад}}$), м ²	1 кв.м
6	Предельный минимальный и максимальный размеры земельного участка ($P_{\text{мин}}$ и $P_{\text{макс}}$), м ²	18 45
7	Кадастровый или иной номер (обозначение) здания, сооружения,	53:23:0000000:10411

	объекта незавершенного строительства, расположенного на земельном участке	
8	Иные сведения	–

Сведения об уточняемых земельных участках

1. Сведения о характерных точках границы уточняемого земельного участка с кадастровым номером 53:23:8624303:1109

Зона № –

Обозначение характерных точек границ	Существующие координаты, м		Уточненные координаты, м		Метод определения координат	Средняя квадратическая погрешность определения координат характерной точки (Mt), м	Формулы, примененные для расчета средней квадратической погрешности определения координат характерной точки (Mt), м
	X	Y	X	Y			
1	2	3	4	5	6	7	8
н233У	–	–	584096.9 2	2179926. 62	Метод спутниковых геодезических измерений (определений)	0.10	–
н234У	–	–	584091.2 7	2179923. 72	Метод спутниковых геодезических измерений (определений)	0.10	–
н231У	–	–	584089.4 8	2179927. 37	Метод спутниковых геодезических измерений (определений)	0.10	–
н230У	–	–	584095.2 1	2179930. 31	Метод спутниковых геодезических измерений (определений)	0.10	–

н235У	–	–	584095.5 9	2179929. 48	Метод спутниковых геодезических измерений (определений)	0.10	–
н233У	–	–	584096.9 2	2179926. 62	Метод спутниковых геодезических измерений (определений)	0.10	–

2. Сведения о частях границ уточняемого земельного участка с кадастровым номером 53:23:8624303:1109

Обозначение части границ		Горизонтальное проложение (S), м	Описание прохождения части границ	Отметка о наличии земельного спора о местоположении границ земельного участка
от т.	до т.			
1	2	3	4	5
н233У	н234У	6.35	–	–
н234У	н231У	4.07	–	–
н231У	н230У	6.44	–	–
н230У	н235У	0.91	–	–
н235У	н233У	3.15	–	–

3. Общие сведения об уточняемом земельном участке с кадастровым номером 53:23:8624303:1109

№ п/п	Наименование характеристики земельного участка	Значение характеристики
1	2	3
1	Адрес земельного участка	Новгородская обл, Великий Новгород г, ул
	Местоположение земельного участка (при отсутствии присвоенного адреса)	–
	Дополнительные сведения о местоположении земельного участка	–
2	Площадь земельного участка ± величина погрешности определения площади ($P \pm \Delta P$), м ²	26 кв.м ± 1.78 кв.м
3	Формула, примененная для расчета предельной допустимой погрешности определения площади земельного участка (ΔP), м ²	$\Delta P = 3.5 * 0.10 * \sqrt{26} = 1.78$
4	Площадь земельного участка согласно сведениям Единого государственного реестра недвижимости ($P_{\text{кад}}$), м ²	24
5	Оценка расхождения P и $P_{\text{кад}}$ ($P - P_{\text{кад}}$), м ²	2 кв.м
6	Предельный минимальный и	–

	максимальный размеры земельного участка ($P_{\text{мин}}$ и $P_{\text{макс}}$), M^2	
7	Кадастровый или иной номер (обозначение) здания, сооружения, объекта незавершенного строительства, расположенного на земельном участке	53:23:8624303:1543
8	Иные сведения	—

Сведения об уточняемых земельных участках

1. Сведения о характерных точках границы уточняемого земельного участка с кадастровым номером 53:23:8624303:111

Зона № —

Обозначение характерных точек границ	Существующие координаты, м		Уточненные координаты, м		Метод определения координат	Средняя квадратическая погрешность определения координат характерной точки (Mt), м	Формулы, примененные для расчета средней квадратической погрешности определения координат характерной точки (Mt), м
	X	Y	X	Y			
1	2	3	4	5	6	7	8
н236У	—	—	583823.11	2179678.96	Метод спутниковых геодезических измерений (определений)	0.10	—
н237У	—	—	583817.58	2179676.24	Метод спутниковых геодезических измерений (определений)	0.10	—
н218У	—	—	583816.02	2179679.40	Метод спутниковых геодезических измерений (определений)	0.10	—
н217У	—	—	583821.56	2179682.12	Метод спутниковых геодезических измерений (определений)	0.10	—

					измерений (определен ий)		
н236У	–	–	583823.1 1	2179678. 96	Метод спутников ых геодезичес ких измерений (определен ий)	0.10	–

**2. Сведения о частях границ уточняемого земельного участка с кадастровым номером
53:23:8624303:111**

Обозначение части границ		Горизонтальное проложение (S), м	Описание прохождения части границ	Отметка о наличии земельного спора о местоположении границ земельного участка
от т.	до т.			
1	2	3	4	5
н236У	н237У	6.16	–	–
н237У	н218У	3.52	–	–
н218У	н217У	6.17	–	–
н217У	н236У	3.52	–	–

**3. Общие сведения об уточняемом земельном участке с кадастровым номером
53:23:8624303:111**

№ п/п	Наименование характеристики земельного участка	Значение характеристики
1	2	3
1	Адрес земельного участка	Новгородская обл, Великий Новгород г, Гск Вечетер
	Местоположение земельного участка (при отсутствии присвоенного адреса)	–
	Дополнительные сведения о местоположении земельного участка	–
2	Площадь земельного участка ± величина погрешности определения площади ($P \pm \Delta P$), м ²	22 кв.м ± 1.63 кв.м
3	Формула, примененная для расчета предельной допустимой погрешности определения площади земельного участка (ΔP), м ²	$\Delta P = 3.5 * 0.10 * \sqrt{22} = 1.63$
4	Площадь земельного участка согласно сведениям Единого государственного реестра недвижимости ($P_{\text{кад}}$), м ²	21
5	Оценка расхождения P и $P_{\text{кад}}$ ($P - P_{\text{кад}}$), м ²	1 кв.м
6	Предельный минимальный и максимальный размеры земельного участка ($P_{\text{мин}}$ и $P_{\text{макс}}$), м ²	18 45
7	Кадастровый или иной номер (обозначение) здания, сооружения, объекта незавершенного	53:23:8624303:1591

	строительства, расположенного на земельном участке						
8	Иные сведения		–				
Сведения об уточняемых земельных участках							
1. Сведения о характерных точках границы уточняемого земельного участка с кадастровым номером <u>53:23:8624303:1110</u>							
Зона № <u> </u>							
Обозначение характерных точек границ	Существующие координаты, м		Уточненные координаты, м		Метод определения координат	Средняя квадратическая погрешность определения координат характерной точки (Mt), м	Формулы, примененные для расчета средней квадратической погрешности определения координат характерной точки (Mt), м
	X	Y	X	Y			
1	2	3	4	5	6	7	8
н238У	–	–	584098.50	2179923.19	Метод спутниковых геодезических измерений (определений)	0.10	–
н239У	–	–	584092.93	2179920.34	Метод спутниковых геодезических измерений (определений)	0.10	–
н234У	–	–	584091.27	2179923.72	Метод спутниковых геодезических измерений (определений)	0.10	–
н233У	–	–	584096.92	2179926.62	Метод спутниковых геодезических измерений (определений)	0.10	–
н240У	–	–	584097.2	2179925.	Метод	0.10	–

			9	82	спутниковых геодезических измерений (определений)		
н238У	–	–	584098.50	2179923.19	Метод спутниковых геодезических измерений (определений)	0.10	–

2. Сведения о частях границ уточняемого земельного участка с кадастровым номером 53:23:8624303:1110

Обозначение части границ		Горизонтальное проложение (S), м	Описание прохождения части границ	Отметка о наличии земельного спора о местоположении границ земельного участка
от т. 1	до т. 2			
		3	4	5
н238У	н239У	6.26	–	–
н239У	н234У	3.77	–	–
н234У	н233У	6.35	–	–
н233У	н240У	0.88	–	–
н240У	н238У	2.89	–	–

3. Общие сведения об уточняемом земельном участке с кадастровым номером 53:23:8624303:1110

№ п/п	Наименование характеристики земельного участка	Значение характеристики
1	2	3
1	Адрес земельного участка	Новгородская обл, Великий Новгород г, ул
	Местоположение земельного участка (при отсутствии присвоенного адреса)	–
	Дополнительные сведения о местоположении земельного участка	–
2	Площадь земельного участка ± величина погрешности определения площади ($P \pm \Delta P$), м ²	24 кв.м ± 1.71 кв.м
3	Формула, примененная для расчета предельной допустимой погрешности определения площади земельного участка (ΔP), м ²	$\Delta P = 3.5 * 0.10 * \sqrt{24} = 1.71$
4	Площадь земельного участка согласно сведениям Единого государственного реестра недвижимости ($P_{\text{кад}}$), м ²	21
5	Оценка расхождения P и $P_{\text{кад}}$ ($P - P_{\text{кад}}$), м ²	3 кв.м
6	Предельный минимальный и максимальный размеры земельного	18 45

	участка ($P_{\text{мин}}$ и $P_{\text{макс}}$), м ²	
7	Кадастровый или иной номер (обозначение) здания, сооружения, объекта незавершенного строительства, расположенного на земельном участке	53:23:8624303:1552
8	Иные сведения	–

Сведения об уточняемых земельных участках

1. Сведения о характерных точках границы уточняемого земельного участка с кадастровым номером 53:23:8624303:1111 Зона № –

Обозначение характерных точек границ	Существующие координаты, м		Уточненные координаты, м		Метод определения координат	Средняя квадратическая погрешность определения координат характерной точки (Mt), м	Формулы, примененные для расчета средней квадратической погрешности определения координат характерной точки (Mt), м
	X	Y	X	Y			
1	2	3	4	5	6	7	8
н241У	–	–	584100.12	2179919.90	Метод спутниковых геодезических измерений (определений)	0.10	–
н242У	–	–	584094.54	2179917.04	Метод спутниковых геодезических измерений (определений)	0.10	–
н239У	–	–	584092.93	2179920.34	Метод спутниковых геодезических измерений (определений)	0.10	–
н238У	–	–	584098.50	2179923.19	Метод спутниковых геодезических измерений	0.10	–

					(определен ий)		
н243У	–	–	584098.8 6	2179922. 41	Метод спутников ых геодезичес ких измерений (определен ий)	0.10	–
н241У	–	–	584100.1 2	2179919. 90	Метод спутников ых геодезичес ких измерений (определен ий)	0.10	–

**2. Сведения о частях границ уточняемого земельного участка с кадастровым номером
53:23:8624303:1111**

Обозначение части границ		Горизонтальное проложение (S), м	Описание прохождения части границ	Отметка о наличии земельного спора о местоположении границ земельного участка
от т.	до т.			
1	2	3	4	5
н241У	н242У	6.27	–	–
н242У	н239У	3.67	–	–
н239У	н238У	6.26	–	–
н238У	н243У	0.86	–	–
н243У	н241У	2.81	–	–

**3. Общие сведения об уточняемом земельном участке с кадастровым номером
53:23:8624303:1111**

№ п/п	Наименование характеристики земельного участка	Значение характеристики
1	2	3
1	Адрес земельного участка	Новгородская обл, Великий Новгород г, Гск Автоколонна 1406 тер
	Местоположение земельного участка (при отсутствии присвоенного адреса)	–
	Дополнительные сведения о местоположении земельного участка	–
2	Площадь земельного участка ± величина погрешности определения площади ($P \pm \Delta P$), м ²	23 кв.м ± 1.68 кв.м
3	Формула, примененная для расчета предельной допустимой погрешности определения площади земельного участка (ΔP), м ²	$\Delta P = 3.5 * 0.10 * \sqrt{23} = 1.68$
4	Площадь земельного участка согласно сведениям Единого государственного реестра недвижимости ($P_{\text{кад}}$), м ²	24

5	Оценка расхождения P и $P_{\text{кад}}$ ($P - P_{\text{кад}}$), M^2	1 кв.м
6	Предельный минимальный и максимальный размеры земельного участка ($P_{\text{мин}}$ и $P_{\text{макс}}$), M^2	18 45
7	Кадастровый или иной номер (обозначение) здания, сооружения, объекта незавершенного строительства, расположенного на земельном участке	53:23:0000000:5648
8	Иные сведения	—

Сведения об уточняемых земельных участках

1. Сведения о характерных точках границы уточняемого земельного участка с кадастровым номером 53:23:8624303:1112 Зона № —

Обозначение характерных точек границ	Существующие координаты, м		Уточненные координаты, м		Метод определения координат	Средняя квадратическая погрешность определения координат характерной точки (Mt), м	Формулы, примененные для расчета средней квадратической погрешности определения координат характерной точки (Mt), м
	X	Y	X	Y			
1	2	3	4	5	6	7	8
н244У	—	—	584102.06	2179916.04	Метод спутниковых геодезических измерений (определений)	0.10	—
н245У	—	—	584096.45	2179913.16	Метод спутниковых геодезических измерений (определений)	0.10	—
н242У	—	—	584094.54	2179917.04	Метод спутниковых геодезических измерений (определений)	0.10	—
н241У	—	—	584100.1	2179919.	Метод	0.10	—

			2	90	спутниковых геодезических измерений (определений)		
н246У	–	–	584100.72	2179918.70	Метод спутниковых геодезических измерений (определений)	0.10	–
н244У	–	–	584102.06	2179916.04	Метод спутниковых геодезических измерений (определений)	0.10	–

2. Сведения о частях границ уточняемого земельного участка с кадастровым номером 53:23:8624303:1112

Обозначение части границ		Горизонтальное проложение (S), м	Описание прохождения части границ	Отметка о наличии земельного спора о местоположении границ земельного участка
от т. 1	до т. 2			
		3	4	5
н244У	н245У	6.31	–	–
н245У	н242У	4.32	–	–
н242У	н241У	6.27	–	–
н241У	н246У	1.34	–	–
н246У	н244У	2.98	–	–

3. Общие сведения об уточняемом земельном участке с кадастровым номером 53:23:8624303:1112

№ п/п	Наименование характеристики земельного участка	Значение характеристики
1	2	3
1	Адрес земельного участка	Новгородская обл, Великий Новгород г, Автоколонна 1406 гск, 27 гараж
	Местоположение земельного участка (при отсутствии присвоенного адреса)	–
	Дополнительные сведения о местоположении земельного участка	–
2	Площадь земельного участка ± величина погрешности определения площади ($P \pm \Delta P$), м ²	27 кв.м ± 1.82 кв.м
3	Формула, примененная для расчета предельной допустимой погрешности определения площади земельного	$\Delta P = 3.5 * 0.10 * \sqrt{27} = 1.82$

	участка (ΔP), м ²	
4	Площадь земельного участка согласно сведениям Единого государственного реестра недвижимости ($P_{\text{кад}}$), м ²	21
5	Оценка расхождения P и $P_{\text{кад}}$ ($P - P_{\text{кад}}$), м ²	6 кв.м
6	Предельный минимальный и максимальный размеры земельного участка ($P_{\text{мин}}$ и $P_{\text{макс}}$), м ²	18 45
7	Кадастровый или иной номер (обозначение) здания, сооружения, объекта незавершенного строительства, расположенного на земельном участке	–
8	Иные сведения	–

Сведения об уточняемых земельных участках

1. Сведения о характерных точках границы уточняемого земельного участка с кадастровым номером 53:23:8624303:1113 Зона № –

Обозначение характерных точек границ	Существующие координаты, м		Уточненные координаты, м		Метод определения координат	Средняя квадратическая погрешность определения координат характерной точки (Mt), м	Формулы, примененные для расчета средней квадратической погрешности определения координат характерной точки (Mt), м
	X	Y	X	Y			
1	2	3	4	5	6	7	8
н247У	–	–	584103.9 6	2179912. 23	Метод спутниковых геодезических измерений (определений)	0.10	–
н248У	–	–	584098.3 2	2179909. 33	Метод спутниковых геодезических измерений (определений)	0.10	–
н245У	–	–	584096.4 5	2179913. 16	Метод спутниковых геодезических измерений (определений)	0.10	–

					ких измерений (определен ий)		
н244У	–	–	584102.06	2179916.04	Метод спутников ых геодезических измерений (определен ий)	0.10	–
н249У	–	–	584102.38	2179915.40	Метод спутников ых геодезических измерений (определен ий)	0.10	–
н247У	–	–	584103.96	2179912.23	Метод спутников ых геодезических измерений (определен ий)	0.10	–

2. Сведения о частях границ уточняемого земельного участка с кадастровым номером 53:23:8624303:1113

Обозначение части границ		Горизонтальное проложение (S), м	Описание прохождения части границ	Отметка о наличии земельного спора о местоположении границ земельного участка
от т. 1	до т. 2			
н247У	н248У	6.34	–	–
н248У	н245У	4.26	–	–
н245У	н244У	6.31	–	–
н244У	н249У	0.72	–	–
н249У	н247У	3.54	–	–

3. Общие сведения об уточняемом земельном участке с кадастровым номером 53:23:8624303:1113

№ п/п	Наименование характеристики земельного участка	Значение характеристики
1	2	3
1	Адрес земельного участка	Новгородская обл, Великий Новгород г, Гск Автоколонна 1406 тер, 28 гараж
	Местоположение земельного участка (при отсутствии присвоенного адреса)	–
	Дополнительные сведения о местоположении земельного участка	–
2	Площадь земельного участка ±	27 кв.м ± 1.82 кв.м

	величина погрешности определения площади ($P \pm \Delta P$), м ²	
3	Формула, примененная для расчета предельной допустимой погрешности определения площади земельного участка (ΔP), м ²	$\Delta P = 3.5 * 0.10 * \sqrt{27} = 1.82$
4	Площадь земельного участка согласно сведениям Единого государственного реестра недвижимости ($P_{\text{кад}}$), м ²	21
5	Оценка расхождения P и $P_{\text{кад}}$ ($P - P_{\text{кад}}$), м ²	6 кв.м
6	Предельный минимальный и максимальный размеры земельного участка ($P_{\text{мин}}$ и $P_{\text{макс}}$), м ²	18 45
7	Кадастровый или иной номер (обозначение) здания, сооружения, объекта незавершенного строительства, расположенного на земельном участке	53:23:8624303:1874
8	Иные сведения	—

Сведения об уточняемых земельных участках

1. Сведения о характерных точках границы уточняемого земельного участка с кадастровым номером 53:23:8624303:1114

Зона №

Обозначение характерных точек границ	Существующие координаты, м		Уточненные координаты, м		Метод определения координат	Средняя квадратическая погрешность определения координат характерной точки (Mt), м	Формулы, примененные для расчета средней квадратической погрешности определения координат характерной точки (Mt), м
	X	Y	X	Y			
1	2	3	4	5	6	7	8
н250У	—	—	584105.89	2179907.95	Метод спутниковых геодезических измерений (определений)	0.10	—
н251У	—	—	584100.17	2179905.37	Метод спутниковых геодезических измерений (определений)	0.10	—

н248У	–	–	584098.3 2	2179909. 33	ий) Метод спутников ых геодезичес ких измерений (определен ий)	0.10	–
н247У	–	–	584103.9 6	2179912. 23	Метод спутников ых геодезичес ких измерений (определен ий)	0.10	–
н252У	–	–	584104.4 9	2179911. 17	Метод спутников ых геодезичес ких измерений (определен ий)	0.10	–
н250У	–	–	584105.8 9	2179907. 95	Метод спутников ых геодезичес ких измерений (определен ий)	0.10	–

**2. Сведения о частях границ уточняемого земельного участка с кадастровым номером
53:23:8624303:1114**

Обозначение части границ		Горизонтальное проложение (S), м	Описание прохождения части границ	Отметка о наличии земельного спора о местоположении границ земельного участка
от т.	до т.			
1	2	3	4	5
н250У	н251У	6.27	–	–
н251У	н248У	4.37	–	–
н248У	н247У	6.34	–	–
н247У	н252У	1.19	–	–
н252У	н250У	3.51	–	–

**3. Общие сведения об уточняемом земельном участке с кадастровым номером
53:23:8624303:1114**

№ п/п	Наименование характеристики земельного участка	Значение характеристики
1	2	3
1	Адрес земельного участка	Новгородская обл, Великий Новгород г, Лужское шоссе
	Местоположение земельного участка	–

	(при отсутствии присвоенного адреса)	
	Дополнительные сведения о местоположении земельного участка	—
2	Площадь земельного участка ± величина погрешности определения площади ($P \pm \Delta P$), м ²	29 кв.м ± 1.87 кв.м
3	Формула, примененная для расчета предельной допустимой погрешности определения площади земельного участка (ΔP), м ²	$\Delta P = 3.5 * 0.10 * \sqrt{29} = 1.87$
4	Площадь земельного участка согласно сведениям Единого государственного реестра недвижимости ($P_{\text{кад}}$), м ²	21
5	Оценка расхождения P и $P_{\text{кад}}$ ($P - P_{\text{кад}}$), м ²	8 кв.м
6	Предельный минимальный и максимальный размеры земельного участка ($P_{\text{мин}}$ и $P_{\text{макс}}$), м ²	—
7	Кадастровый или иной номер (обозначение) здания, сооружения, объекта незавершенного строительства, расположенного на земельном участке	—
8	Иные сведения	—

Сведения об уточняемых земельных участках

1. Сведения о характерных точках границы уточняемого земельного участка с кадастровым номером 53:23:8624303:1115

Зона № —

Обозначение характерных точек границ	Существующие координаты, м		Уточненные координаты, м		Метод определения координат	Средняя квадратическая погрешность определения координат характерной точки (Mt), м	Формулы, примененные для расчета средней квадратической погрешности определения координат характерной точки (Mt), м
	X	Y	X	Y			
1	2	3	4	5	6	7	8
н253У	—	—	584107.88	2179903.48	Метод спутниковых геодезических измерений (определений)	0.10	—
н254У	—	—	584102.23	2179900.97	Метод спутников	0.10	—

					ых геодезических измерений (определений)		
н251У	–	–	584100.17	2179905.37	Метод спутниковых геодезических измерений (определений)	0.10	–
н250У	–	–	584105.89	2179907.95	Метод спутниковых геодезических измерений (определений)	0.10	–
н255У	–	–	584106.15	2179907.38	Метод спутниковых геодезических измерений (определений)	0.10	–
н256У	–	–	584107.73	2179903.84	Метод спутниковых геодезических измерений (определений)	0.10	–
н253У	–	–	584107.88	2179903.48	Метод спутниковых геодезических измерений (определений)	0.10	–

2. Сведения о частях границ уточняемого земельного участка с кадастровым номером 53:23:8624303:1115

Обозначение части границ		Горизонтальное положение (S), м	Описание прохождения части границ	Отметка о наличии земельного спора о местоположении границ земельного участка
от т.	до т.			
1	2	3	4	5

						й точки (Mt), м	характерной точки (Mt), м
1	2	3	4	5	6	7	8
н261У	–	–	584109.8 1	2179899. 16	Метод спутников ых геодезичес ких измерений (определен ий)	0.10	–
н262У	–	–	584104.2 8	2179896. 70	Метод спутников ых геодезичес ких измерений (определен ий)	0.10	–
н263У	–	–	584102.2 2	2179900. 98	Метод спутников ых геодезичес ких измерений (определен ий)	0.10	–
н253У	–	–	584107.8 8	2179903. 48	Метод спутников ых геодезичес ких измерений (определен ий)	0.10	–
н264У	–	–	584109.4 2	2179900. 02	Метод спутников ых геодезичес ких измерений (определен ий)	0.10	–
н261У	–	–	584109.8 1	2179899. 16	Метод спутников ых геодезичес ких измерений (определен	0.10	–

				ий)		
2. Сведения о частях границ уточняемого земельного участка с кадастровым номером <u>53:23:8624303:1116</u>						
Обозначение части границ		Горизонтальное проложение (S), м	Описание прохождения части границ	Отметка о наличии земельного спора о местоположении границ земельного участка		
от т.	до т.					
1	2	3	4	5		
н257У	н258У	6.05	—	—		
н258У	н259У	4.75	—	—		
н259У	н253У	6.19	—	—		
н253У	н260У	3.79	—	—		
н260У	н257У	0.94	—	—		
3. Общие сведения об уточняемом земельном участке с кадастровым номером <u>53:23:8624303:1116</u>						
№ п/п	Наименование характеристики земельного участка		Значение характеристики			
1	2		3			
1	Адрес земельного участка		Новгородская обл, Великий Новгород г, Гск Автоколонна 1406 тер			
	Местоположение земельного участка (при отсутствии присвоенного адреса)		—			
	Дополнительные сведения о местоположении земельного участка		—			
2	Площадь земельного участка ± величина погрешности определения площади ($P \pm \Delta P$), м ²		29 кв.м ± 1.88 кв.м			
3	Формула, примененная для расчета предельной допустимой погрешности определения площади земельного участка (ΔP), м ²		$\Delta P = 3.5 * 0.10 * \sqrt{29} = 1.88$			
4	Площадь земельного участка согласно сведениям Единого государственного реестра недвижимости ($P_{\text{кад}}$), м ²		21			
5	Оценка расхождения P и $P_{\text{кад}}$ ($P - P_{\text{кад}}$), м ²		8 кв.м			
6	Предельный минимальный и максимальный размеры земельного участка ($P_{\text{мин}}$ и $P_{\text{макс}}$), м ²		18 45			
7	Кадастровый или иной номер (обозначение) здания, сооружения, объекта незавершенного строительства, расположенного на земельном участке		53:23:8624303:1827			
8	Иные сведения		—			
Сведения об уточняемых земельных участках						
1. Сведения о характерных точках границы уточняемого земельного участка с кадастровым номером <u>53:23:8624303:1117</u> Зона № <u>—</u>						

Обозначение характерных точек границ	Существующие координаты, м		Уточненные координаты, м		Метод определения координат	Средняя квадратиче- ская погрешнос- ть определе- ния координат характерно- й точки (Mt), м	Формулы, примененные для расчета средней квадратиче- ской погрешности определения координат характерной точки (Mt), м
	X	Y	X	Y			
1	2	3	4	5	6	7	8
н265У	–	–	584111.5 8	2179895. 30	Метод спутников ых геодезичес- ких измерений (определен- ий)	0.10	–
н266У	–	–	584106.1 2	2179892. 88	Метод спутников ых геодезичес- ких измерений (определен- ий)	0.10	–
н262У	–	–	584104.2 8	2179896. 70	Метод спутников ых геодезичес- ких измерений (определен- ий)	0.10	–
н261У	–	–	584109.8 1	2179899. 16	Метод спутников ых геодезичес- ких измерений (определен- ий)	0.10	–
н265У	–	–	584111.5 8	2179895. 30	Метод спутников ых геодезичес- ких измерений (определен- ий)	0.10	–

2. Сведения о частях границ уточняемого земельного участка с кадастровым номером

53:23:8624303:1117

Обозначение части границ		Горизонтальное проложение (S), м	Описание прохождения части границ	Отметка о наличии земельного спора о местоположении границ земельного участка
от т.	до т.			
1	2	3	4	5
н265У	н266У	5.97	—	—
н266У	н262У	4.24	—	—
н262У	н261У	6.05	—	—
н261У	н265У	4.25	—	—

3. Общие сведения об уточняемом земельном участке с кадастровым номером

53:23:8624303:1117

№ п/п	Наименование характеристики земельного участка	Значение характеристики
1	2	3
1	Адрес земельного участка	Новгородская обл, Великий Новгород г, Лужское шоссе
	Местоположение земельного участка (при отсутствии присвоенного адреса)	—
	Дополнительные сведения о местоположении земельного участка	—
2	Площадь земельного участка ± величина погрешности определения площади ($P \pm \Delta P$), м ²	26 кв.м ± 1.77 кв.м
3	Формула, примененная для расчета предельной допустимой погрешности определения площади земельного участка (ΔP), м ²	$\Delta P = 3.5 * 0.10 * \sqrt{26} = 1.77$
4	Площадь земельного участка согласно сведениям Единого государственного реестра недвижимости ($P_{\text{кад}}$), м ²	27
5	Оценка расхождения P и $P_{\text{кад}}$ ($P - P_{\text{кад}}$), м ²	1 кв.м
6	Предельный минимальный и максимальный размеры земельного участка ($P_{\text{мин}}$ и $P_{\text{макс}}$), м ²	—
7	Кадастровый или иной номер (обозначение) здания, сооружения, объекта незавершенного строительства, расположенного на земельном участке	53:23:8624303:1751
8	Иные сведения	—

Сведения об уточняемых земельных участках

1. Сведения о характерных точках границы уточняемого земельного участка с кадастровым номером 53:23:8624303:1118

Зона № —

Обозначение характерных точек границ	Существующие координаты, м		Уточненные координаты, м		Метод определения координат	Средняя квадратиче- ская погрешнос- ть определе- ния координат характерно- й точки (Mt), м	Формулы, примененные для расчета средней квадратичес- кой погрешности определения координат характерной точки (Mt), м
	X	Y	X	Y			
1	2	3	4	5	6	7	8
н267У	–	–	584113.2 4	2179891. 44	Метод спутников ых геодезичес- ких измерений (определен- ий)	0.10	–
н268У	–	–	584108.0 0	2179888. 96	Метод спутников ых геодезичес- ких измерений (определен- ий)	0.10	–
н266У	–	–	584106.1 2	2179892. 88	Метод спутников ых геодезичес- ких измерений (определен- ий)	0.10	–
н265У	–	–	584111.5 8	2179895. 30	Метод спутников ых геодезичес- ких измерений (определен- ий)	0.10	–
н267У	–	–	584113.2 4	2179891. 44	Метод спутников ых геодезичес- ких измерений (определен- ий)	0.10	–

2. Сведения о частях границ уточняемого земельного участка с кадастровым номером

53:23:8624303:1118

Обозначение части границ		Горизонтальное проложение (S), м	Описание прохождения части границ	Отметка о наличии земельного спора о местоположении границ земельного участка
от т.	до т.			
1	2	3	4	5
н267У	н268У	5.80	—	—
н268У	н266У	4.35	—	—
н266У	н265У	5.97	—	—
н265У	н267У	4.20	—	—

3. Общие сведения об уточняемом земельном участке с кадастровым номером

53:23:8624303:1118

№ п/п	Наименование характеристики земельного участка	Значение характеристики
1	2	3
1	Адрес земельного участка	Новгородская обл, Великий Новгород г, ул
	Местоположение земельного участка (при отсутствии присвоенного адреса)	—
	Дополнительные сведения о местоположении земельного участка	—
2	Площадь земельного участка ± величина погрешности определения площади ($P \pm \Delta P$), м ²	25 кв.м ± 1.76 кв.м
3	Формула, примененная для расчета предельной допустимой погрешности определения площади земельного участка (ΔP), м ²	$\Delta P = 3.5 * 0.10 * \sqrt{25} = 1.76$
4	Площадь земельного участка согласно сведениям Единого государственного реестра недвижимости ($P_{\text{кад}}$), м ²	25
5	Оценка расхождения P и $P_{\text{кад}}$ ($P - P_{\text{кад}}$), м ²	0 кв.м
6	Предельный минимальный и максимальный размеры земельного участка ($P_{\text{мин}}$ и $P_{\text{макс}}$), м ²	—
7	Кадастровый или иной номер (обозначение) здания, сооружения, объекта незавершенного строительства, расположенного на земельном участке	—
8	Иные сведения	—

Сведения об уточняемых земельных участках

1. Сведения о характерных точках границы уточняемого земельного участка с кадастровым номером 53:23:8624303:1119

Зона № —

Обозначение характерных точек границ	Существующие координаты, м	Уточненные координаты, м	Метод определения координат	Средняя квадратическая погрешность	Формулы, примененные для расчета средней квадратическ
--------------------------------------	----------------------------	--------------------------	-----------------------------	------------------------------------	---

	X	Y	X	Y		определени я координат характерно й точки (Mт), м	ой погрешности определения координат характерной точки (Mт), м
1	2	3	4	5	6	7	8
н269У	–	–	584114.9 9	2179887. 66	Метод спутников ых геодезичес ких измерений (определен ий)	0.10	–
н270У	–	–	584109.8 7	2179885. 06	Метод спутников ых геодезичес ких измерений (определен ий)	0.10	–
н268У	–	–	584108.0 0	2179888. 96	Метод спутников ых геодезичес ких измерений (определен ий)	0.10	–
н267У	–	–	584113.2 4	2179891. 44	Метод спутников ых геодезичес ких измерений (определен ий)	0.10	–
н269У	–	–	584114.9 9	2179887. 66	Метод спутников ых геодезичес ких измерений (определен ий)	0.10	–

**2. Сведения о частях границ уточняемого земельного участка с кадастровым номером
53:23:8624303:1119**

Обозначение части границ		Горизонтальное проложение (S), м	Описание прохождения части границ	Отметка о наличии земельного спора о местоположении границ земельного участка
от т.	до т.			

1	2	3	4	5
н269У	н270У	5.74	–	–
н270У	н268У	4.33	–	–
н268У	н267У	5.80	–	–
н267У	н269У	4.17	–	–

3. Общие сведения об уточняемом земельном участке с кадастровым номером 53:23:8624303:1119

№ п/п	Наименование характеристики земельного участка	Значение характеристики
1	2	3
1	Адрес земельного участка	Новгородская обл, Великий Новгород г, ул
	Местоположение земельного участка (при отсутствии присвоенного адреса)	–
	Дополнительные сведения о местоположении земельного участка	–
2	Площадь земельного участка ± величина погрешности определения площади ($P \pm \Delta P$), м ²	24 кв.м ± 1.73 кв.м
3	Формула, примененная для расчета предельной допустимой погрешности определения площади земельного участка (ΔP), м ²	$\Delta P = 3.5 * 0.10 * \sqrt{24} = 1.73$
4	Площадь земельного участка согласно сведениям Единого государственного реестра недвижимости ($P_{\text{кад}}$), м ²	26
5	Оценка расхождения P и $P_{\text{кад}}$ ($P - P_{\text{кад}}$), м ²	2 кв.м
6	Предельный минимальный и максимальный размеры земельного участка ($P_{\text{мин}}$ и $P_{\text{макс}}$), м ²	–
7	Кадастровый или иной номер (обозначение) здания, сооружения, объекта незавершенного строительства, расположенного на земельном участке	–
8	Иные сведения	–

Сведения об уточняемых земельных участках

1. Сведения о характерных точках границы уточняемого земельного участка с кадастровым номером 53:23:8624303:112

Зона № –

Обозначение характерных точек границ	Существующие координаты, м		Уточненные координаты, м		Метод определения координат	Средняя квадратическая погрешность определения координат характерной точки	Формулы, примененные для расчета средней квадратической погрешности определения координат характерной
	X	Y	X	Y			

						(Mт), м	точки (Mт), м
1	2	3	4	5	6	7	8
н271У	–	–	583824.6 7	2179675. 80	Метод спутниковых геодезических измерений (определений)	0.10	–
н272У	–	–	583819.1 3	2179673. 08	Метод спутниковых геодезических измерений (определений)	0.10	–
н237У	–	–	583817.5 8	2179676. 24	Метод спутниковых геодезических измерений (определений)	0.10	–
н236У	–	–	583823.1 1	2179678. 96	Метод спутниковых геодезических измерений (определений)	0.10	–
н271У	–	–	583824.6 7	2179675. 80	Метод спутниковых геодезических измерений (определений)	0.10	–

2. Сведения о частях границ уточняемого земельного участка с кадастровым номером 53:23:8624303:112

Обозначение части границ		Горизонтальное проложение (S), м	Описание прохождения части границ	Отметка о наличии земельного спора о местоположении границ земельного участка
от г.	до г.			
1	2	3	4	5
н271У	н272У	6.17	–	–

н272У	н237У	3.52	–	–
н237У	н236У	6.16	–	–
н236У	н271У	3.52	–	–

3. Общие сведения об уточняемом земельном участке с кадастровым номером
53:23:8624303:112

№ п/п	Наименование характеристики земельного участка	Значение характеристики
1	2	3
1	Адрес земельного участка	Новгородская обл, Великий Новгород г, ул
	Местоположение земельного участка (при отсутствии присвоенного адреса)	–
	Дополнительные сведения о местоположении земельного участка	–
2	Площадь земельного участка ± величина погрешности определения площади ($P \pm \Delta P$), м ²	22 кв.м ± 1.63 кв.м
3	Формула, примененная для расчета предельной допустимой погрешности определения площади земельного участка (ΔP), м ²	$\Delta P = 3.5 * 0.10 * \sqrt{22} = 1.63$
4	Площадь земельного участка согласно сведениям Единого государственного реестра недвижимости ($P_{\text{кад}}$), м ²	21
5	Оценка расхождения P и $P_{\text{кад}}$ ($P - P_{\text{кад}}$), м ²	1 кв.м
6	Предельный минимальный и максимальный размеры земельного участка ($P_{\text{мин}}$ и $P_{\text{макс}}$), м ²	–
7	Кадастровый или иной номер (обозначение) здания, сооружения, объекта незавершенного строительства, расположенного на земельном участке	–
8	Иные сведения	–

Сведения об уточняемых земельных участках

1. Сведения о характерных точках границы уточняемого земельного участка с кадастровым номером 53:23:8624303:1120
Зона № –

Обозначение характерных точек границ	Существующие координаты, м		Уточненные координаты, м		Метод определения координат	Средняя квадратическая погрешность определения координат характерной точки (Mt), м	Формулы, примененные для расчета средней квадратической погрешности определения координат характерной точки (Mt), м
	X	Y	X	Y			
1	2	3	4	5	6	7	8

н273У	–	–	584116.6 9	2179884. 24	Метод спутниковых геодезических измерений (определений)	0.10	–
н274У	–	–	584111.5 1	2179881. 64	Метод спутниковых геодезических измерений (определений)	0.10	–
н270У	–	–	584109.8 7	2179885. 06	Метод спутниковых геодезических измерений (определений)	0.10	–
н269У	–	–	584114.9 9	2179887. 66	Метод спутниковых геодезических измерений (определений)	0.10	–
н273У	–	–	584116.6 9	2179884. 24	Метод спутниковых геодезических измерений (определений)	0.10	–

**2. Сведения о частях границ уточняемого земельного участка с кадастровым номером
53:23:8624303:1120**

Обозначение части границ		Горизонтальное проложение (S), м	Описание прохождения части границ	Отметка о наличии земельного спора о местоположении границ земельного участка
от т.	до т.			
1	2	3	4	5
н273У	н274У	5.80	–	–
н274У	н270У	3.79	–	–
н270У	н269У	5.74	–	–
н269У	н273У	3.82	–	–

**3. Общие сведения об уточняемом земельном участке с кадастровым номером
53:23:8624303:1120**

№ п/п	Наименование характеристики земельного участка	Значение характеристики
1	2	3
1	Адрес земельного участка	Новгородская обл, Великий Новгород г, ул
	Местоположение земельного участка (при отсутствии присвоенного адреса)	—
	Дополнительные сведения о местоположении земельного участка	—
2	Площадь земельного участка ± величина погрешности определения площади ($P \pm \Delta P$), м ²	22 кв.м ± 1.64 кв.м
3	Формула, примененная для расчета предельной допустимой погрешности определения площади земельного участка (ΔP), м ²	$\Delta P = 3.5 * 0.10 * \sqrt{22} = 1.64$
4	Площадь земельного участка согласно сведениям Единого государственного реестра недвижимости ($P_{\text{кад}}$), м ²	22
5	Оценка расхождения P и $P_{\text{кад}}$ ($P - P_{\text{кад}}$), м ²	0 кв.м
6	Предельный минимальный и максимальный размеры земельного участка ($P_{\text{мин}}$ и $P_{\text{макс}}$), м ²	—
7	Кадастровый или иной номер (обозначение) здания, сооружения, объекта незавершенного строительства, расположенного на земельном участке	—
8	Иные сведения	—

Сведения об уточняемых земельных участках

**1. Сведения о характерных точках границы уточняемого земельного участка с кадастровым номером 53:23:8624303:1121
Зона № —**

Обозначение характерных точек границ	Существующие координаты, м		Уточненные координаты, м		Метод определения координат	Средняя квадратическая погрешность определения координат характерной точки (Mt), м	Формулы, примененные для расчета средней квадратической погрешности определения координат характерной точки (Mt), м
	X	Y	X	Y			
1	2	3	4	5	6	7	8
н275У	—	—	584118.5 2	2179881. 15	Метод спутниковых геодезических измерений	0.10	—

					(определен ий)		
н276У	–	–	584113.1 3	2179878. 22	Метод спутников ых геодезичес ких измерений (определен ий)	0.10	–
н274У	–	–	584111.5 1	2179881. 64	Метод спутников ых геодезичес ких измерений (определен ий)	0.10	–
н273У	–	–	584116.6 9	2179884. 24	Метод спутников ых геодезичес ких измерений (определен ий)	0.10	–
н275У	–	–	584118.5 2	2179881. 15	Метод спутников ых геодезичес ких измерений (определен ий)	0.10	–

**2. Сведения о частях границ уточняемого земельного участка с кадастровым номером
53:23:8624303:1121**

Обозначение части границ		Горизонтальное проложение (S), м	Описание прохождения части границ	Отметка о наличии земельного спора о местоположении границ земельного участка
от т.	до т.			
1	2	3	4	5
н275У	н276У	6.13	–	–
н276У	н274У	3.78	–	–
н274У	н273У	5.80	–	–
н273У	н275У	3.59	–	–

**3. Общие сведения об уточняемом земельном участке с кадастровым номером
53:23:8624303:1121**

№ п/п	Наименование характеристики земельного участка	Значение характеристики
1	2	3
1	Адрес земельного участка	Новгородская обл, Великий Новгород г, Гск Азот-6 тер
	Местоположение земельного участка	–

	(при отсутствии присвоенного адреса)	
	Дополнительные сведения о местоположении земельного участка	—
2	Площадь земельного участка ± величина погрешности определения площади ($P \pm \Delta P$), м ²	22 кв.м ± 1.64 кв.м
3	Формула, примененная для расчета предельной допустимой погрешности определения площади земельного участка (ΔP), м ²	$\Delta P = 3.5 * 0.10 * \sqrt{22} = 1.64$
4	Площадь земельного участка согласно сведениям Единого государственного реестра недвижимости ($P_{\text{кад}}$), м ²	22
5	Оценка расхождения P и $P_{\text{кад}}$ ($P - P_{\text{кад}}$), м ²	0 кв.м
6	Предельный минимальный и максимальный размеры земельного участка ($P_{\text{мин}}$ и $P_{\text{макс}}$), м ²	18 45
7	Кадастровый или иной номер (обозначение) здания, сооружения, объекта незавершенного строительства, расположенного на земельном участке	53:23:8624303:1418
8	Иные сведения	—

Сведения об уточняемых земельных участках

1. Сведения о характерных точках границы уточняемого земельного участка с кадастровым номером 53:23:8624303:1122

Зона № —

Обозначение характерных точек границ	Существующие координаты, м		Уточненные координаты, м		Метод определения координат	Средняя квадратическая погрешность определения координат характерной точки (Mt), м	Формулы, примененные для расчета средней квадратической погрешности определения координат характерной точки (Mt), м
	X	Y	X	Y			
1	2	3	4	5	6	7	8
н277У	—	—	584120.05	2179878.01	Метод спутниковых геодезических измерений (определений)	0.10	—
н278У	—	—	584114.55	2179875.23	Метод спутников	0.10	—

					ых геодезических измерений (определений)		
н276У	–	–	584113.13	2179878.22	Метод спутниковых геодезических измерений (определений)	0.10	–
н275У	–	–	584118.52	2179881.15	Метод спутниковых геодезических измерений (определений)	0.10	–
н277У	–	–	584120.05	2179878.01	Метод спутниковых геодезических измерений (определений)	0.10	–

2. Сведения о частях границ уточняемого земельного участка с кадастровым номером 53:23:8624303:1122

Обозначение части границ		Горизонтальное проложение (S), м	Описание прохождения части границ	Отметка о наличии земельного спора о местоположении границ земельного участка
от т. 1	до т. 2			
		3	4	5
н277У	н278У	6.16	–	–
н278У	н276У	3.31	–	–
н276У	н275У	6.13	–	–
н275У	н277У	3.49	–	–

3. Общие сведения об уточняемом земельном участке с кадастровым номером 53:23:8624303:1122

№ п/п	Наименование характеристики земельного участка	Значение характеристики
1	2	3
1	Адрес земельного участка	Новгородская обл, Великий Новгород г, Гск Азот-6 тер, 50 гараж
	Местоположение земельного участка (при отсутствии присвоенного адреса)	–
	Дополнительные сведения о местоположении земельного участка	–

2	Площадь земельного участка ± величина погрешности определения площади ($P \pm \Delta P$), м ²	21 кв.м ± 1.60 кв.м
3	Формула, примененная для расчета предельной допустимой погрешности определения площади земельного участка (ΔP), м ²	$\Delta P = 3.5 * 0.10 * \sqrt{21} = 1.60$
4	Площадь земельного участка согласно сведениям Единого государственного реестра недвижимости ($P_{\text{кад}}$), м ²	21
5	Оценка расхождения P и $P_{\text{кад}}$ ($P - P_{\text{кад}}$), м ²	0 кв.м
6	Предельный минимальный и максимальный размеры земельного участка ($P_{\text{мин}}$ и $P_{\text{макс}}$), м ²	18 45
7	Кадастровый или иной номер (обозначение) здания, сооружения, объекта незавершенного строительства, расположенного на земельном участке	53:23:8624303:1756
8	Иные сведения	—

Сведения об уточняемых земельных участках

1. Сведения о характерных точках границы уточняемого земельного участка с кадастровым номером 53:23:8624303:1123

Зона №

Обозначение характерных точек границ	Существующие координаты, м		Уточненные координаты, м		Метод определения координат	Средняя квадратическая погрешность определения координат характерной точки (Mt), м	Формулы, примененные для расчета средней квадратической погрешности определения координат характерной точки (Mt), м
	X	Y	X	Y			
1	2	3	4	5	6	7	8
н279У	—	—	584121.75	2179874.58	Метод спутниковых геодезических измерений (определений)	0.10	—
н280У	—	—	584116.32	2179871.69	Метод спутниковых геодезических измерений	0.10	—

					(определен ий)		
н278У	–	–	584114.5 5	2179875. 23	Метод спутников ых геодезичес ких измерений (определен ий)	0.10	–
н277У	–	–	584120.0 5	2179878. 01	Метод спутников ых геодезичес ких измерений (определен ий)	0.10	–
н279У	–	–	584121.7 5	2179874. 58	Метод спутников ых геодезичес ких измерений (определен ий)	0.10	–

**2. Сведения о частях границ уточняемого земельного участка с кадастровым номером
53:23:8624303:1123**

Обозначение части границ		Горизонтальное проложение (S), м	Описание прохождения части границ	Отметка о наличии земельного спора о местоположении границ земельного участка
от т.	до т.			
1	2	3	4	5
н279У	н280У	6.15	–	–
н280У	н278У	3.96	–	–
н278У	н277У	6.16	–	–
н277У	н279У	3.83	–	–

**3. Общие сведения об уточняемом земельном участке с кадастровым номером
53:23:8624303:1123**

№ п/п	Наименование характеристики земельного участка	Значение характеристики
1	2	3
1	Адрес земельного участка	Новгородская обл, Великий Новгород г, ул
	Местоположение земельного участка (при отсутствии присвоенного адреса)	–
	Дополнительные сведения о местоположении земельного участка	–
2	Площадь земельного участка ± величина погрешности определения площади ($P \pm \Delta P$), м ²	24 кв.м ± 1.71 кв.м
3	Формула, примененная для расчета предельной допустимой погрешности	$\Delta P = 3.5 * 0.10 * \sqrt{24} = 1.71$

	определения площади земельного участка (ΔP), m^2	
4	Площадь земельного участка согласно сведениям Единого государственного реестра недвижимости ($P_{\text{кад}}$), m^2	24
5	Оценка расхождения P и $P_{\text{кад}}$ ($P - P_{\text{кад}}$), m^2	0 кв.м
6	Предельный минимальный и максимальный размеры земельного участка ($P_{\text{мин}}$ и $P_{\text{макс}}$), m^2	—
7	Кадастровый или иной номер (обозначение) здания, сооружения, объекта незавершенного строительства, расположенного на земельном участке	—
8	Иные сведения	—

Сведения об уточняемых земельных участках

1. Сведения о характерных точках границы уточняемого земельного участка с кадастровым номером 53:23:8624303:1124 Зона № —

Обозначение характерных точек границ	Существующие координаты, м		Уточненные координаты, м		Метод определения координат	Средняя квадратическая погрешность определения координат характерной точки (Mt), м	Формулы, примененные для расчета средней квадратической погрешности определения координат характерной точки (Mt), м
	X	Y	X	Y			
1	2	3	4	5	6	7	8
н281У	—	—	584123.4 6	2179871. 14	Метод спутниковых геодезических измерений (определений)	0.10	—
н282У	—	—	584118.0 5	2179868. 22	Метод спутниковых геодезических измерений (определений)	0.10	—
н280У	—	—	584116.3 2	2179871. 69	Метод спутниковых	0.10	—

					геодезических измерений (определений)		
н279У	–	–	584121.75	2179874.58	Метод спутниковых геодезических измерений (определений)	0.10	–
н281У	–	–	584123.46	2179871.14	Метод спутниковых геодезических измерений (определений)	0.10	–

2. Сведения о частях границ уточняемого земельного участка с кадастровым номером 53:23:8624303:1124

Обозначение части границ		Горизонтальное проложение (S), м	Описание прохождения части границ	Отметка о наличии земельного спора о местоположении границ земельного участка
от т.	до т.			
1	2	3	4	5
н281У	н282У	6.15	–	–
н282У	н280У	3.88	–	–
н280У	н279У	6.15	–	–
н279У	н281У	3.84	–	–

3. Общие сведения об уточняемом земельном участке с кадастровым номером 53:23:8624303:1124

№ п/п	Наименование характеристики земельного участка	Значение характеристики
1	2	3
1	Адрес земельного участка	Новгородская обл, Великий Новгород г, ул
	Местоположение земельного участка (при отсутствии присвоенного адреса)	–
	Дополнительные сведения о местоположении земельного участка	–
2	Площадь земельного участка ± величина погрешности определения площади ($P \pm \Delta P$), м ²	24 кв.м ± 1.70 кв.м
3	Формула, примененная для расчета предельной допустимой погрешности определения площади земельного участка (ΔP), м ²	$\Delta P = 3.5 * 0.10 * \sqrt{24} = 1.70$
4	Площадь земельного участка согласно сведениям Единого государственного реестра	23

	недвижимости ($P_{\text{кад}}$), м^2	
5	Оценка расхождения P и $P_{\text{кад}}$ ($P - P_{\text{кад}}$), м^2	1 кв.м
6	Предельный минимальный и максимальный размеры земельного участка ($P_{\text{мин}}$ и $P_{\text{макс}}$), м^2	–
7	Кадастровый или иной номер (обозначение) здания, сооружения, объекта незавершенного строительства, расположенного на земельном участке	–
8	Иные сведения	–

Сведения об уточняемых земельных участках

1. Сведения о характерных точках границы уточняемого земельного участка с кадастровым номером 53:23:8624303:1125

Зона №

Обозначение характерных точек границ	Существующие координаты, м		Уточненные координаты, м		Метод определения координат	Средняя квадратическая погрешность определения координат характерной точки (Mt), м	Формулы, примененные для расчета средней квадратической погрешности определения координат характерной точки (Mt), м
	X	Y	X	Y			
1	2	3	4	5	6	7	8
н283У	–	–	584125.0 2	2179867. 96	Метод спутниковых геодезических измерений (определений)	0.10	–
н284У	–	–	584119.5 6	2179865. 20	Метод спутниковых геодезических измерений (определений)	0.10	–
н282У	–	–	584118.0 5	2179868. 22	Метод спутниковых геодезических измерений (определений)	0.10	–

н281У	–	–	584123.4 6	2179871. 14	Метод спутниковых геодезических измерений (определений)	0.10	–
н283У	–	–	584125.0 2	2179867. 96	Метод спутниковых геодезических измерений (определений)	0.10	–

2. Сведения о частях границ уточняемого земельного участка с кадастровым номером 53:23:8624303:1125

Обозначение части границ		Горизонтальное проложение (S), м	Описание прохождения части границ	Отметка о наличии земельного спора о местоположении границ земельного участка
от т.	до т.			
1	2	3	4	5
н283У	н284У	6.12	–	–
н284У	н282У	3.38	–	–
н282У	н281У	6.15	–	–
н281У	н283У	3.54	–	–

3. Общие сведения об уточняемом земельном участке с кадастровым номером 53:23:8624303:1125

№ п/п	Наименование характеристики земельного участка	Значение характеристики
1	2	3
1	Адрес земельного участка	Новгородская обл, Великий Новгород г, ул
	Местоположение земельного участка (при отсутствии присвоенного адреса)	–
	Дополнительные сведения о местоположении земельного участка	–
2	Площадь земельного участка ± величина погрешности определения площади ($P \pm \Delta P$), м ²	21 кв.м ± 1.61 кв.м
3	Формула, примененная для расчета предельной допустимой погрешности определения площади земельного участка (ΔP), м ²	$\Delta P = 3.5 * 0.10 * \sqrt{21} = 1.61$
4	Площадь земельного участка согласно сведениям Единого государственного реестра недвижимости ($P_{\text{кад}}$), м ²	21
5	Оценка расхождения P и $P_{\text{кад}}$ ($P - P_{\text{кад}}$), м ²	0 кв.м
6	Предельный минимальный и максимальный размеры земельного	18
		45

	участка ($P_{\text{мин}}$ и $P_{\text{макс}}$), м ²	
7	Кадастровый или иной номер (обозначение) здания, сооружения, объекта незавершенного строительства, расположенного на земельном участке	53:23:8624303:1545
8	Иные сведения	–

Сведения об уточняемых земельных участках

**1. Сведения о характерных точках границы уточняемого земельного участка с кадастровым номером 53:23:8624303:1126
Зона № –**

Обозначение характерных точек границ	Существующие координаты, м		Уточненные координаты, м		Метод определения координат	Средняя квадратическая погрешность определения координат характерной точки (Mt), м	Формулы, примененные для расчета средней квадратической погрешности определения координат характерной точки (Mt), м
	X	Y	X	Y			
1	2	3	4	5	6	7	8
н285У	–	–	584126.54	2179864.85	Метод спутниковых геодезических измерений (определений)	0.10	–
н286У	–	–	584121.06	2179862.17	Метод спутниковых геодезических измерений (определений)	0.10	–
н284У	–	–	584119.56	2179865.20	Метод спутниковых геодезических измерений (определений)	0.10	–
н283У	–	–	584125.02	2179867.96	Метод спутниковых геодезических измерений	0.10	–

					(определен ий)		
н285У	–	–	584126.5 4	2179864. 85	Метод спутников ых геодезичес ких измерений (определен ий)	0.10	–

**2. Сведения о частях границ уточняемого земельного участка с кадастровым номером
53:23:8624303:1126**

Обозначение части границ		Горизонтальное проложение (S), м	Описание прохождения части границ	Отметка о наличии земельного спора о местоположении границ земельного участка
от т.	до т.			
1	2	3	4	5
н285У	н286У	6.10	–	–
н286У	н284У	3.38	–	–
н284У	н283У	6.12	–	–
н283У	н285У	3.46	–	–

**3. Общие сведения об уточняемом земельном участке с кадастровым номером
53:23:8624303:1126**

№ п/п	Наименование характеристики земельного участка	Значение характеристики
1	2	3
1	Адрес земельного участка	Новгородская обл, Великий Новгород г, ул
	Местоположение земельного участка (при отсутствии присвоенного адреса)	–
	Дополнительные сведения о местоположении земельного участка	–
2	Площадь земельного участка ± величина погрешности определения площади ($P \pm \Delta P$), м ²	21 кв.м ± 1.60 кв.м
3	Формула, примененная для расчета предельной допустимой погрешности определения площади земельного участка (ΔP), м ²	$\Delta P = 3.5 * 0.10 * \sqrt{21} = 1.60$
4	Площадь земельного участка согласно сведениям Единого государственного реестра недвижимости ($P_{\text{кад}}$), м ²	21
5	Оценка расхождения P и $P_{\text{кад}}$ ($P - P_{\text{кад}}$), м ²	0 кв.м
6	Предельный минимальный и максимальный размеры земельного участка ($P_{\text{мин}}$ и $P_{\text{макс}}$), м ²	–
7	Кадастровый или иной номер (обозначение) здания, сооружения, объекта незавершенного строительства, расположенного на земельном участке	–

8

Иные сведения

–

Сведения об уточняемых земельных участках

1. Сведения о характерных точках границы уточняемого земельного участка с кадастровым номером 53:23:8624303:1127

Зона №

Обозначение характерных точек границ	Существующие координаты, м		Уточненные координаты, м		Метод определения координат	Средняя квадратическая погрешность определения координат характерной точки (Mt), м	Формулы, примененные для расчета средней квадратической погрешности определения координат характерной точки (Mt), м
	X	Y	X	Y			
1	2	3	4	5	6	7	8
н287У	–	–	584127.9 2	2179861. 84	Метод спутниковых геодезических измерений (определений)	0.10	–
н288У	–	–	584122.6 1	2179859. 02	Метод спутниковых геодезических измерений (определений)	0.10	–
н286У	–	–	584121.0 6	2179862. 17	Метод спутниковых геодезических измерений (определений)	0.10	–
н285У	–	–	584126.5 4	2179864. 85	Метод спутниковых геодезических измерений (определений)	0.10	–
н287У	–	–	584127.9 2	2179861. 84	Метод спутниковых геодезических измерений (определений)	0.10	–

					ких измерений (определен ий)		
--	--	--	--	--	------------------------------	--	--

2. Сведения о частях границ уточняемого земельного участка с кадастровым номером 53:23:8624303:1127

Обозначение части границ		Горизонтальное проложение (S), м	Описание прохождения части границ	Отметка о наличии земельного спора о местоположении границ земельного участка
от т.	до т.			
1	2	3	4	5
н287У	н288У	6.01	—	—
н288У	н286У	3.51	—	—
н286У	н285У	6.10	—	—
н285У	н287У	3.31	—	—

3. Общие сведения об уточняемом земельном участке с кадастровым номером 53:23:8624303:1127

№ п/п	Наименование характеристики земельного участка	Значение характеристики
1	2	3
1	Адрес земельного участка	Новгородская обл, Великий Новгород г, Гск Азот-6 тер, 45 гараж
	Местоположение земельного участка (при отсутствии присвоенного адреса)	—
	Дополнительные сведения о местоположении земельного участка	—
2	Площадь земельного участка ± величина погрешности определения площади ($P \pm \Delta P$), м ²	21 кв.м ± 1.59 кв.м
3	Формула, примененная для расчета предельной допустимой погрешности определения площади земельного участка (ΔP), м ²	$\Delta P = 3.5 * 0.10 * \sqrt{21} = 1.59$
4	Площадь земельного участка согласно сведениям Единого государственного реестра недвижимости ($P_{\text{кад}}$), м ²	20
5	Оценка расхождения P и $P_{\text{кад}}$ ($P - P_{\text{кад}}$), м ²	1 кв.м
6	Предельный минимальный и максимальный размеры земельного участка ($P_{\text{мин}}$ и $P_{\text{макс}}$), м ²	18 45
7	Кадастровый или иной номер (обозначение) здания, сооружения, объекта незавершенного строительства, расположенного на земельном участке	53:23:8624303:1688
8	Иные сведения	—

Сведения об уточняемых земельных участках

1. Сведения о характерных точках границы уточняемого земельного участка с кадастровым номером 53:23:8624303:1128

Зона № —							
Обозначение характерных точек границ	Существующие координаты, м		Уточненные координаты, м		Метод определения координат	Средняя квадратиче- ская погрешнос- ть определе- ния координат характерно- й точки (Mt), м	Формулы, примененные для расчета средней квадратиче- ской погрешности определения координат характерной точки (Mt), м
	X	Y	X	Y			
1	2	3	4	5	6	7	8
н289У	—	—	584129.5 0	2179858. 44	Метод спутников ых геодезичес- ких измерений (определен- ий)	0.10	—
н290У	—	—	584124.1 8	2179855. 82	Метод спутников ых геодезичес- ких измерений (определен- ий)	0.10	—
н288У	—	—	584122.6 1	2179859. 02	Метод спутников ых геодезичес- ких измерений (определен- ий)	0.10	—
н287У	—	—	584127.9 2	2179861. 84	Метод спутников ых геодезичес- ких измерений (определен- ий)	0.10	—
н289У	—	—	584129.5 0	2179858. 44	Метод спутников ых геодезичес- ких измерений (определен- ий)	0.10	—

2. Сведения о частях границ уточняемого земельного участка с кадастровым номером
53:23:8624303:1128

Обозначение части границ		Горизонтальное проложение (S), м	Описание прохождения части границ	Отметка о наличии земельного спора о местоположении границ земельного участка
от т.	до т.			
1	2	3	4	5
н289У	н290У	5.93	—	—
н290У	н288У	3.56	—	—
н288У	н287У	6.01	—	—
н287У	н289У	3.75	—	—

3. Общие сведения об уточняемом земельном участке с кадастровым номером
53:23:8624303:1128

№ п/п	Наименование характеристики земельного участка	Значение характеристики
1	2	3
1	Адрес земельного участка	Новгородская обл, Великий Новгород г, Гск Азот-6 тер, 44 гараж
	Местоположение земельного участка (при отсутствии присвоенного адреса)	—
	Дополнительные сведения о местоположении земельного участка	—
2	Площадь земельного участка ± величина погрешности определения площади ($P \pm \Delta P$), м ²	22 кв.м ± 1.63 кв.м
3	Формула, примененная для расчета предельной допустимой погрешности определения площади земельного участка (ΔP), м ²	$\Delta P = 3.5 * 0.10 * \sqrt{22} = 1.63$
4	Площадь земельного участка согласно сведениям Единого государственного реестра недвижимости ($P_{\text{кад}}$), м ²	22
5	Оценка расхождения P и $P_{\text{кад}}$ ($P - P_{\text{кад}}$), м ²	0 кв.м
6	Предельный минимальный и максимальный размеры земельного участка ($P_{\text{мин}}$ и $P_{\text{макс}}$), м ²	18 45
7	Кадастровый или иной номер (обозначение) здания, сооружения, объекта незавершенного строительства, расположенного на земельном участке	53:23:8624303:1420
8	Иные сведения	—

Сведения об уточняемых земельных участках

1. Сведения о характерных точках границы уточняемого земельного участка с кадастровым номером 53:23:8624303:1129

Зона № —

Обозначение характерных точек границ	Существующие координаты, м		Уточненные координаты, м		Метод определения координат	Средняя квадратиче ская погрешнос ть определени я координат характерно й точки (Mt), м	Формулы, примененные для расчета средней квадратическ ой погрешности определения координат характерной точки (Mt), м
	X	Y	X	Y			
1	2	3	4	5	6	7	8
н291У	–	–	584131.3 3	2179855. 08	Метод спутников ых геодезичес ких измерений (определен ий)	0.10	–
н292У	–	–	584125.9 1	2179852. 30	Метод спутников ых геодезичес ких измерений (определен ий)	0.10	–
н290У	–	–	584124.1 8	2179855. 82	Метод спутников ых геодезичес ких измерений (определен ий)	0.10	–
н289У	–	–	584129.5 0	2179858. 44	Метод спутников ых геодезичес ких измерений (определен ий)	0.10	–
н291У	–	–	584131.3 3	2179855. 08	Метод спутников ых геодезичес ких измерений (определен ий)	0.10	–

2. Сведения о частях границ уточняемого земельного участка с кадастровым номером

53:23:8624303:1129

Обозначение части границ		Горизонтальное проложение (S), м	Описание прохождения части границ	Отметка о наличии земельного спора о местоположении границ земельного участка
от т.	до т.			
1	2	3	4	5
н291У	н292У	6.09	—	—
н292У	н290У	3.92	—	—
н290У	н289У	5.93	—	—
н289У	н291У	3.83	—	—

3. Общие сведения об уточняемом земельном участке с кадастровым номером

53:23:8624303:1129

№ п/п	Наименование характеристики земельного участка	Значение характеристики
1	2	3
1	Адрес земельного участка	Новгородская обл, Великий Новгород г, Гск Азот-6 тер
	Местоположение земельного участка (при отсутствии присвоенного адреса)	—
	Дополнительные сведения о местоположении земельного участка	—
2	Площадь земельного участка ± величина погрешности определения площади ($P \pm \Delta P$), м ²	23 кв.м ± 1.69 кв.м
3	Формула, примененная для расчета предельной допустимой погрешности определения площади земельного участка (ΔP), м ²	$\Delta P = 3.5 * 0.10 * \sqrt{23} = 1.69$
4	Площадь земельного участка согласно сведениям Единого государственного реестра недвижимости ($P_{\text{кад}}$), м ²	22
5	Оценка расхождения P и $P_{\text{кад}}$ ($P - P_{\text{кад}}$), м ²	1 кв.м
6	Предельный минимальный и максимальный размеры земельного участка ($P_{\text{мин}}$ и $P_{\text{макс}}$), м ²	18 45
7	Кадастровый или иной номер (обозначение) здания, сооружения, объекта незавершенного строительства, расположенного на земельном участке	53:23:8624303:1781
8	Иные сведения	—

Сведения об уточняемых земельных участках

1. Сведения о характерных точках границы уточняемого земельного участка с кадастровым номером 53:23:8624303:113

Зона № —

Обозначение характерных точек границ	Существующие координаты, м		Уточненные координаты, м		Метод определения координат	Средняя квадратиче- ская погрешнос- ть определе- ния координат характерно- й точки (Mt), м	Формулы, примененные для расчета средней квадратиче- ской погрешности определе- ния координат характерной точки (Mt), м
	X	Y	X	Y			
1	2	3	4	5	6	7	8
н293У	–	–	583826.2 2	2179672. 64	Метод спутников ых геодезичес- ких измерений (определен- ий)	0.10	–
н294У	–	–	583820.6 8	2179669. 92	Метод спутников ых геодезичес- ких измерений (определен- ий)	0.10	–
н272У	–	–	583819.1 3	2179673. 08	Метод спутников ых геодезичес- ких измерений (определен- ий)	0.10	–
н271У	–	–	583824.6 7	2179675. 80	Метод спутников ых геодезичес- ких измерений (определен- ий)	0.10	–
н293У	–	–	583826.2 2	2179672. 64	Метод спутников ых геодезичес- ких измерений (определен- ий)	0.10	–

2. Сведения о частях границ уточняемого земельного участка с кадастровым номером

53:23:8624303:113

Обозначение части границ		Горизонтальное проложение (S), м	Описание прохождения части границ	Отметка о наличии земельного спора о местоположении границ земельного участка
от т.	до т.			
1	2	3	4	5
н293У	н294У	6.17	—	—
н294У	н272У	3.52	—	—
н272У	н271У	6.17	—	—
н271У	н293У	3.52	—	—

3. Общие сведения об уточняемом земельном участке с кадастровым номером

53:23:8624303:113

№ п/п	Наименование характеристики земельного участка	Значение характеристики
1	2	3
1	Адрес земельного участка	Новгородская обл, Великий Новгород г, ул
	Местоположение земельного участка (при отсутствии присвоенного адреса)	—
	Дополнительные сведения о местоположении земельного участка	—
2	Площадь земельного участка ± величина погрешности определения площади ($P \pm \Delta P$), м ²	22 кв.м ± 1.63 кв.м
3	Формула, примененная для расчета предельной допустимой погрешности определения площади земельного участка (ΔP), м ²	$\Delta P = 3.5 * 0.10 * \sqrt{22} = 1.63$
4	Площадь земельного участка согласно сведениям Единого государственного реестра недвижимости ($P_{\text{кад}}$), м ²	21
5	Оценка расхождения P и $P_{\text{кад}}$ ($P - P_{\text{кад}}$), м ²	1 кв.м
6	Предельный минимальный и максимальный размеры земельного участка ($P_{\text{мин}}$ и $P_{\text{макс}}$), м ²	—
7	Кадастровый или иной номер (обозначение) здания, сооружения, объекта незавершенного строительства, расположенного на земельном участке	53:23:8624303:2053
8	Иные сведения	—

Сведения об уточняемых земельных участках

1. Сведения о характерных точках границы уточняемого земельного участка с кадастровым номером 53:23:8624303:1130

Зона № —

Обозначение характерных точек границ	Существующие координаты, м	Уточненные координаты, м	Метод определения координат	Средняя квадратическая погрешность	Формулы, примененные для расчета средней квадратической погрешности

	X	Y	X	Y		определени я координат характерно й точки (Mт), м	ой погрешности определения координат характерной точки (Mт), м
1	2	3	4	5	6	7	8
н295У	–	–	584132.8 2	2179851. 91	Метод спутников ых геодезичес ких измерений (определен ий)	0.10	–
н296У	–	–	584127.3 9	2179849. 27	Метод спутников ых геодезичес ких измерений (определен ий)	0.10	–
н292У	–	–	584125.9 1	2179852. 30	Метод спутников ых геодезичес ких измерений (определен ий)	0.10	–
н291У	–	–	584131.3 3	2179855. 08	Метод спутников ых геодезичес ких измерений (определен ий)	0.10	–
н295У	–	–	584132.8 2	2179851. 91	Метод спутников ых геодезичес ких измерений (определен ий)	0.10	–

**2. Сведения о частях границ уточняемого земельного участка с кадастровым номером
53:23:8624303:1130**

Обозначение части границ		Горизонтальное проложение (S), м	Описание прохождения части границ	Отметка о наличии земельного спора о местоположении границ земельного участка
от т.	до т.			

1	2	3	4	5
н295У	н296У	6.04	–	–
н296У	н292У	3.37	–	–
н292У	н291У	6.09	–	–
н291У	н295У	3.50	–	–

3. Общие сведения об уточняемом земельном участке с кадастровым номером 53:23:8624303:1130

№ п/п	Наименование характеристики земельного участка	Значение характеристики
1	2	3
1	Адрес земельного участка	Новгородская обл, Великий Новгород г, ул
	Местоположение земельного участка (при отсутствии присвоенного адреса)	–
	Дополнительные сведения о местоположении земельного участка	–
2	Площадь земельного участка ± величина погрешности определения площади ($P \pm \Delta P$), м ²	21 кв.м ± 1.60 кв.м
3	Формула, примененная для расчета предельной допустимой погрешности определения площади земельного участка (ΔP), м ²	$\Delta P = 3.5 * 0.10 * \sqrt{21} = 1.60$
4	Площадь земельного участка согласно сведениям Единого государственного реестра недвижимости ($P_{\text{кад}}$), м ²	23
5	Оценка расхождения P и $P_{\text{кад}}$ ($P - P_{\text{кад}}$), м ²	2 кв.м
6	Предельный минимальный и максимальный размеры земельного участка ($P_{\text{мин}}$ и $P_{\text{макс}}$), м ²	–
7	Кадастровый или иной номер (обозначение) здания, сооружения, объекта незавершенного строительства, расположенного на земельном участке	53:23:8624303:1565
8	Иные сведения	–

Сведения об уточняемых земельных участках

1. Сведения о характерных точках границы уточняемого земельного участка с кадастровым номером 53:23:8624303:1131

Зона № –

Обозначение характерных точек границ	Существующие координаты, м		Уточненные координаты, м		Метод определения координат	Средняя квадратическая погрешность определения координат характерной точки	Формулы, примененные для расчета средней квадратической погрешности определения координат характерной
	X	Y	X	Y			

						(Mт), м	точки (Mт), м
1	2	3	4	5	6	7	8
н297У	–	–	584134.2 8	2179848. 85	Метод спутниковых геодезических измерений (определений)	0.10	–
н298У	–	–	584128.8 4	2179846. 20	Метод спутниковых геодезических измерений (определений)	0.10	–
н296У	–	–	584127.3 9	2179849. 27	Метод спутниковых геодезических измерений (определений)	0.10	–
н295У	–	–	584132.8 2	2179851. 91	Метод спутниковых геодезических измерений (определений)	0.10	–
н297У	–	–	584134.2 8	2179848. 85	Метод спутниковых геодезических измерений (определений)	0.10	–

2. Сведения о частях границ уточняемого земельного участка с кадастровым номером 53:23:8624303:1131

Обозначение части границ		Горизонтальное проложение (S), м	Описание прохождения части границ	Отметка о наличии земельного спора о местоположении границ земельного участка
от г.	до г.			
1	2	3	4	5
н297У	н298У	6.05	–	–

1	2	3	4	5	6	7	8
н299У	–	–	584135.7 7	2179845. 71	Метод спутниковых геодезических измерений (определений)	0.10	–
н300У	–	–	584130.3 5	2179843. 00	Метод спутниковых геодезических измерений (определений)	0.10	–
н298У	–	–	584128.8 4	2179846. 20	Метод спутниковых геодезических измерений (определений)	0.10	–
н297У	–	–	584134.2 8	2179848. 85	Метод спутниковых геодезических измерений (определений)	0.10	–
н299У	–	–	584135.7 7	2179845. 71	Метод спутниковых геодезических измерений (определений)	0.10	–

2. Сведения о частях границ уточняемого земельного участка с кадастровым номером 53:23:8624303:1132

Обозначение части границ		Горизонтальное проложение (S), м	Описание прохождения части границ	Отметка о наличии земельного спора о местоположении границ земельного участка
от т.	до т.			
1	2	3	4	5
н299У	н300У	6.06	–	–
н300У	н298У	3.54	–	–
н298У	н297У	6.05	–	–
н297У	н299У	3.48	–	–

3. Общие сведения об уточняемом земельном участке с кадастровым номером

53:23:8624303:1132

№ п/п	Наименование характеристики земельного участка	Значение характеристики
1	2	3
1	Адрес земельного участка	Новгородская обл, Великий Новгород г, ул
	Местоположение земельного участка (при отсутствии присвоенного адреса)	—
	Дополнительные сведения о местоположении земельного участка	—
2	Площадь земельного участка ± величина погрешности определения площади ($P \pm \Delta P$), м ²	21 кв.м ± 1.61 кв.м
3	Формула, примененная для расчета предельной допустимой погрешности определения площади земельного участка (ΔP), м ²	$\Delta P = 3.5 * 0.10 * \sqrt{21} = 1.61$
4	Площадь земельного участка согласно сведениям Единого государственного реестра недвижимости ($P_{\text{кад}}$), м ²	20
5	Оценка расхождения P и $P_{\text{кад}}$ ($P - P_{\text{кад}}$), м ²	1 кв.м
6	Предельный минимальный и максимальный размеры земельного участка ($P_{\text{мин}}$ и $P_{\text{макс}}$), м ²	—
7	Кадастровый или иной номер (обозначение) здания, сооружения, объекта незавершенного строительства, расположенного на земельном участке	—
8	Иные сведения	—

Сведения об уточняемых земельных участках

1. Сведения о характерных точках границы уточняемого земельного участка с кадастровым номером 53:23:8624303:1133

Зона № —

Обозначение характерных точек границ	Существующие координаты, м		Уточненные координаты, м		Метод определения координат	Средняя квадратическая погрешность определения координат характерной точки (Mt), м	Формулы, примененные для расчета средней квадратической погрешности определения координат характерной точки (Mt), м
	X	Y	X	Y			
1	2	3	4	5	6	7	8
н301У	—	—	584137.4 2	2179842. 27	Метод спутниковых геодезичес	0.10	—

					ких измерений (определений)		
н302У	–	–	584131.97	2179839.56	Метод спутниковых геодезических измерений (определений)	0.10	–
н300У	–	–	584130.35	2179843.00	Метод спутниковых геодезических измерений (определений)	0.10	–
н299У	–	–	584135.77	2179845.71	Метод спутниковых геодезических измерений (определений)	0.10	–
н301У	–	–	584137.42	2179842.27	Метод спутниковых геодезических измерений (определений)	0.10	–

2. Сведения о частях границ уточняемого земельного участка с кадастровым номером 53:23:8624303:1133

Обозначение части границ		Горизонтальное проложение (S), м	Описание прохождения части границ	Отметка о наличии земельного спора о местоположении границ земельного участка
от т.	до т.			
1	2	3	4	5
н301У	н302У	6.09	–	–
н302У	н300У	3.80	–	–
н300У	н299У	6.06	–	–
н299У	н301У	3.82	–	–

3. Общие сведения об уточняемом земельном участке с кадастровым номером 53:23:8624303:1133

№ п/п	Наименование характеристики земельного участка	Значение характеристики
1	2	3
1	Адрес земельного участка	Новгородская обл, Великий Новгород г, ул

	Местоположение земельного участка (при отсутствии присвоенного адреса)	–
	Дополнительные сведения о местоположении земельного участка	–
2	Площадь земельного участка ± величина погрешности определения площади ($P \pm \Delta P$), м ²	23 кв.м ± 1.68 кв.м
3	Формула, примененная для расчета предельной допустимой погрешности определения площади земельного участка (ΔP), м ²	$\Delta P = 3.5 * 0.10 * \sqrt{23} = 1.68$
4	Площадь земельного участка согласно сведениям Единого государственного реестра недвижимости ($P_{\text{кад}}$), м ²	23
5	Оценка расхождения P и $P_{\text{кад}}$ ($P - P_{\text{кад}}$), м ²	0 кв.м
6	Предельный минимальный и максимальный размеры земельного участка ($P_{\text{мин}}$ и $P_{\text{макс}}$), м ²	–
7	Кадастровый или иной номер (обозначение) здания, сооружения, объекта незавершенного строительства, расположенного на земельном участке	–
8	Иные сведения	–

Сведения об уточняемых земельных участках

1. Сведения о характерных точках границы уточняемого земельного участка с кадастровым номером 53:23:8624303:1134

Зона № –

Обозначение характерных точек границ	Существующие координаты, м		Уточненные координаты, м		Метод определения координат	Средняя квадратическая погрешность определения координат характерной точки (Mt), м	Формулы, примененные для расчета средней квадратической погрешности определения координат характерной точки (Mt), м
	X	Y	X	Y			
1	2	3	4	5	6	7	8
н303У	–	–	584139.15	2179838.67	Метод спутниковых геодезических измерений (определений)	0.10	–
н304У	–	–	584133.7	2179835.	Метод	0.10	–

			3	91	спутниковых геодезических измерений (определений)		
н302У	–	–	584131.97	2179839.56	Метод спутниковых геодезических измерений (определений)	0.10	–
н301У	–	–	584137.42	2179842.27	Метод спутниковых геодезических измерений (определений)	0.10	–
н303У	–	–	584139.15	2179838.67	Метод спутниковых геодезических измерений (определений)	0.10	–

2. Сведения о частях границ уточняемого земельного участка с кадастровым номером 53:23:8624303:1134

Обозначение части границ		Горизонтальное проложение (S), м	Описание прохождения части границ	Отметка о наличии земельного спора о местоположении границ земельного участка
от т.	до т.			
1	2	3	4	5
н303У	н304У	6.08	–	–
н304У	н302У	4.05	–	–
н302У	н301У	6.09	–	–
н301У	н303У	3.99	–	–

3. Общие сведения об уточняемом земельном участке с кадастровым номером 53:23:8624303:1134

№ п/п	Наименование характеристики земельного участка	Значение характеристики
1	2	3
1	Адрес земельного участка	Новгородская обл, Великий Новгород г, Гск Азот-6 тер
	Местоположение земельного участка (при отсутствии присвоенного адреса)	–
	Дополнительные сведения о	–

	местоположении земельного участка	
2	Площадь земельного участка \pm величина погрешности определения площади ($P \pm \Delta P$), м ²	24 кв.м \pm 1.73 кв.м
3	Формула, примененная для расчета предельной допустимой погрешности определения площади земельного участка (ΔP), м ²	$\Delta P = 3.5 * 0.10 * \sqrt{24} = 1.73$
4	Площадь земельного участка согласно сведениям Единого государственного реестра недвижимости ($P_{\text{кад}}$), м ²	22
5	Оценка расхождения P и $P_{\text{кад}}$ ($P - P_{\text{кад}}$), м ²	2 кв.м
6	Предельный минимальный и максимальный размеры земельного участка ($P_{\text{мин}}$ и $P_{\text{макс}}$), м ²	18 45
7	Кадастровый или иной номер (обозначение) здания, сооружения, объекта незавершенного строительства, расположенного на земельном участке	—
8	Иные сведения	—

Сведения об уточняемых земельных участках

1. Сведения о характерных точках границы уточняемого земельного участка с кадастровым номером 53:23:8624303:1135

Зона № —

Обозначение характерных точек границ	Существующие координаты, м		Уточненные координаты, м		Метод определения координат	Средняя квадратическая погрешность определения координат характерной точки (Mt), м	Формулы, примененные для расчета средней квадратической погрешности определения координат характерной точки (Mt), м
	X	Y	X	Y			
1	2	3	4	5	6	7	8
н305У	—	—	584140.8 4	2179835. 16	Метод спутниковых геодезических измерений (определений)	0.10	—
н306У	—	—	584135.4 0	2179832. 44	Метод спутниковых геодезических	0.10	—

					измерений (определен ий)		
н304У	–	–	584133.7 3	2179835. 91	Метод спутников ых геодезичес ких измерений (определен ий)	0.10	–
н303У	–	–	584139.1 5	2179838. 67	Метод спутников ых геодезичес ких измерений (определен ий)	0.10	–
н305У	–	–	584140.8 4	2179835. 16	Метод спутников ых геодезичес ких измерений (определен ий)	0.10	–

**2. Сведения о частях границ уточняемого земельного участка с кадастровым номером
53:23:8624303:1135**

Обозначение части границ		Горизонтальное проложение (S), м	Описание прохождения части границ	Отметка о наличии земельного спора о местоположении границ земельного участка
от т.	до т.			
1	2	3	4	5
н305У	н306У	6.08	–	–
н306У	н304У	3.85	–	–
н304У	н303У	6.08	–	–
н303У	н305У	3.90	–	–

**3. Общие сведения об уточняемом земельном участке с кадастровым номером
53:23:8624303:1135**

№ п/п	Наименование характеристики земельного участка	Значение характеристики
1	2	3
1	Адрес земельного участка	Новгородская обл, Великий Новгород г, Гск Азот-6 тер, 37 гараж
	Местоположение земельного участка (при отсутствии присвоенного адреса)	–
	Дополнительные сведения о местоположении земельного участка	–
2	Площадь земельного участка ± величина погрешности определения площади ($P \pm \Delta P$), м ²	24 кв.м ± 1.70 кв.м

3	Формула, примененная для расчета предельной допустимой погрешности определения площади земельного участка (ΔP), м ²	$\Delta P = 3.5 * 0.10 * \sqrt{24} = 1.70$
4	Площадь земельного участка согласно сведениям Единого государственного реестра недвижимости ($P_{\text{кад}}$), м ²	24
5	Оценка расхождения P и $P_{\text{кад}}$ ($P - P_{\text{кад}}$), м ²	0 кв.м
6	Предельный минимальный и максимальный размеры земельного участка ($P_{\text{мин}}$ и $P_{\text{макс}}$), м ²	18 45
7	Кадастровый или иной номер (обозначение) здания, сооружения, объекта незавершенного строительства, расположенного на земельном участке	—
8	Иные сведения	—

Сведения об уточняемых земельных участках

1. Сведения о характерных точках границы уточняемого земельного участка с кадастровым номером 53:23:8624303:1136

Зона № —

Обозначение характерных точек границ	Существующие координаты, м		Уточненные координаты, м		Метод определения координат	Средняя квадратическая погрешность определения координат характерной точки (Mt), м	Формулы, примененные для расчета средней квадратической погрешности определения координат характерной точки (Mt), м
	X	Y	X	Y			
1	2	3	4	5	6	7	8
н307У	—	—	584142.5 1	2179831. 46	Метод спутниковых геодезических измерений (определений)	0.10	—
н308У	—	—	584137.1 5	2179828. 80	Метод спутниковых геодезических измерений (определений)	0.10	—
н306У	—	—	584135.4	2179832.	Метод	0.10	—

			0	44	спутниковых геодезических измерений (определений)		
н305У	–	–	584140.84	2179835.16	Метод спутниковых геодезических измерений (определений)	0.10	–
н307У	–	–	584142.51	2179831.46	Метод спутниковых геодезических измерений (определений)	0.10	–

2. Сведения о частях границ уточняемого земельного участка с кадастровым номером 53:23:8624303:1136

Обозначение части границ		Горизонтальное проложение (S), м	Описание прохождения части границ	Отметка о наличии земельного спора о местоположении границ земельного участка
от т.	до т.			
1	2	3	4	5
н307У	н308У	5.98	–	–
н308У	н306У	4.04	–	–
н306У	н305У	6.08	–	–
н305У	н307У	4.06	–	–

3. Общие сведения об уточняемом земельном участке с кадастровым номером 53:23:8624303:1136

№ п/п	Наименование характеристики земельного участка	Значение характеристики
1	2	3
1	Адрес земельного участка	Новгородская обл, Великий Новгород г, ул
	Местоположение земельного участка (при отсутствии присвоенного адреса)	–
	Дополнительные сведения о местоположении земельного участка	–
2	Площадь земельного участка ± величина погрешности определения площади ($P \pm \Delta P$), м ²	24 кв.м ± 1.73 кв.м
3	Формула, примененная для расчета предельной допустимой погрешности определения площади земельного участка (ΔP), м ²	$\Delta P = 3.5 * 0.10 * \sqrt{24} = 1.73$
4	Площадь земельного участка	24

	согласно сведениям Единого государственного реестра недвижимости ($P_{\text{кад}}$), м^2	
5	Оценка расхождения P и $P_{\text{кад}}$ ($P - P_{\text{кад}}$), м^2	0 кв.м
6	Предельный минимальный и максимальный размеры земельного участка ($P_{\text{мин}}$ и $P_{\text{макс}}$), м^2	—
7	Кадастровый или иной номер (обозначение) здания, сооружения, объекта незавершенного строительства, расположенного на земельном участке	—
8	Иные сведения	—

Сведения об уточняемых земельных участках

1. Сведения о характерных точках границы уточняемого земельного участка с кадастровым номером 53:23:8624303:1137

Зона № —

Обозначение характерных точек границ	Существующие координаты, м		Уточненные координаты, м		Метод определения координат	Средняя квадратическая погрешность определения координат характерной точки (Mt), м	Формулы, примененные для расчета средней квадратической погрешности определения координат характерной точки (Mt), м
	X	Y	X	Y			
1	2	3	4	5	6	7	8
н309У	—	—	584144.21	2179827.97	Метод спутниковых геодезических измерений (определений)	0.10	—
н310У	—	—	584138.92	2179825.11	Метод спутниковых геодезических измерений (определений)	0.10	—
н308У	—	—	584137.15	2179828.80	Метод спутниковых геодезических измерений	0.10	—

					(определен ий)		
н307У	–	–	584142.5 1	2179831. 46	Метод спутников ых геодезичес ких измерений (определен ий)	0.10	–
н309У	–	–	584144.2 1	2179827. 97	Метод спутников ых геодезичес ких измерений (определен ий)	0.10	–

**2. Сведения о частях границ уточняемого земельного участка с кадастровым номером
53:23:8624303:1137**

Обозначение части границ		Горизонтальное проложение (S), м	Описание прохождения части границ	Отметка о наличии земельного спора о местоположении границ земельного участка
от т.	до т.			
1	2	3	4	5
н309У	н310У	6.01	–	–
н310У	н308У	4.09	–	–
н308У	н307У	5.98	–	–
н307У	н309У	3.88	–	–

**3. Общие сведения об уточняемом земельном участке с кадастровым номером
53:23:8624303:1137**

№ п/п	Наименование характеристики земельного участка	Значение характеристики
1	2	3
1	Адрес земельного участка	Новгородская обл, Великий Новгород г, Гск Азот-6 тер, 35 гараж
	Местоположение земельного участка (при отсутствии присвоенного адреса)	–
	Дополнительные сведения о местоположении земельного участка	–
2	Площадь земельного участка ± величина погрешности определения площади ($P \pm \Delta P$), м ²	24 кв.м ± 1.71 кв.м
3	Формула, примененная для расчета предельной допустимой погрешности определения площади земельного участка (ΔP), м ²	$\Delta P = 3.5 * 0.10 * \sqrt{24} = 1.71$
4	Площадь земельного участка согласно сведениям Единого государственного реестра недвижимости ($P_{\text{кад}}$), м ²	27
5	Оценка расхождения P и $P_{\text{кад}}$ ($P -$	3 кв.м

	$P_{\text{кад}}$), м ²	
6	Предельный минимальный и максимальный размеры земельного участка ($P_{\text{мин}}$ и $P_{\text{макс}}$), м ²	18 45
7	Кадастровый или иной номер (обозначение) здания, сооружения, объекта незавершенного строительства, расположенного на земельном участке	—
8	Иные сведения	—

Сведения об уточняемых земельных участках

1. Сведения о характерных точках границы уточняемого земельного участка с кадастровым номером 53:23:8624303:1138

Зона № —

Обозначение характерных точек границ	Существующие координаты, м		Уточненные координаты, м		Метод определения координат	Средняя квадратическая погрешность определения координат характерной точки (Mt), м	Формулы, примененные для расчета средней квадратической погрешности определения координат характерной точки (Mt), м
	X	Y	X	Y			
1	2	3	4	5	6	7	8
н311У	—	—	584145.9 3	2179824. 25	Метод спутниковых геодезических измерений (определений)	0.10	—
н312У	—	—	584140.6 7	2179821. 46	Метод спутниковых геодезических измерений (определений)	0.10	—
н310У	—	—	584138.9 2	2179825. 11	Метод спутниковых геодезических измерений (определений)	0.10	—
н309У	—	—	584144.2 1	2179827. 97	Метод спутников	0.10	—

					ых геодезических измерений (определений)		
н311У	–	–	584145.93	2179824.25	Метод спутниковых геодезических измерений (определений)	0.10	–

2. Сведения о частях границ уточняемого земельного участка с кадастровым номером 53:23:8624303:1138

Обозначение части границ		Горизонтальное проложение (S), м	Описание прохождения части границ	Отметка о наличии земельного спора о местоположении границ земельного участка
от т.	до т.			
1	2	3	4	5
н311У	н312У	5.95	–	–
н312У	н310У	4.05	–	–
н310У	н309У	6.01	–	–
н309У	н311У	4.10	–	–

3. Общие сведения об уточняемом земельном участке с кадастровым номером 53:23:8624303:1138

№ п/п	Наименование характеристики земельного участка	Значение характеристики
1	2	3
1	Адрес земельного участка	Новгородская обл, Великий Новгород г, ул
	Местоположение земельного участка (при отсутствии присвоенного адреса)	–
	Дополнительные сведения о местоположении земельного участка	–
2	Площадь земельного участка ± величина погрешности определения площади (P ± ΔP), м ²	24 кв.м ± 1.73 кв.м
3	Формула, примененная для расчета предельной допустимой погрешности определения площади земельного участка (ΔP), м ²	$\Delta P = 3.5 * 0.10 * \sqrt{24} = 1.73$
4	Площадь земельного участка согласно сведениям Единого государственного реестра недвижимости (P _{кад}), м ²	25
5	Оценка расхождения P и P _{кад} (P - P _{кад}), м ²	1 кв.м
6	Предельный минимальный и максимальный размеры земельного участка (P _{мин} и P _{макс}), м ²	–
7	Кадастровый или иной номер	–

	(обозначение) здания, сооружения, объекта незавершенного строительства, расположенного на земельном участке	
8	Иные сведения	—

Сведения об уточняемых земельных участках

1. Сведения о характерных точках границы уточняемого земельного участка с кадастровым номером 53:23:8624303:1139 Зона № —

Обозначение характерных точек границ	Существующие координаты, м		Уточненные координаты, м		Метод определения координат	Средняя квадратическая погрешность определения координат характерной точки (Mt), м	Формулы, примененные для расчета средней квадратической погрешности определения координат характерной точки (Mt), м
	X	Y	X	Y			
1	2	3	4	5	6	7	8
н313У	—	—	584147.8 2	2179820. 62	Метод спутниковых геодезических измерений (определений)	0.10	—
н314У	—	—	584142.3 4	2179817. 96	Метод спутниковых геодезических измерений (определений)	0.10	—
н312У	—	—	584140.6 7	2179821. 46	Метод спутниковых геодезических измерений (определений)	0.10	—
н311У	—	—	584145.9 3	2179824. 25	Метод спутниковых геодезических измерений (определений)	0.10	—

н313У	–	–	584147.8 2	2179820. 62	Метод спутниковых геодезических измерений (определений)	0.10	–
-------	---	---	---------------	----------------	---	------	---

2. Сведения о частях границ уточняемого земельного участка с кадастровым номером 53:23:8624303:1139

Обозначение части границ		Горизонтальное проложение (S), м	Описание прохождения части границ	Отметка о наличии земельного спора о местоположении границ земельного участка
от т.	до т.			
1	2	3	4	5
н313У	н314У	6.09	–	–
н314У	н312У	3.88	–	–
н312У	н311У	5.95	–	–
н311У	н313У	4.09	–	–

3. Общие сведения об уточняемом земельном участке с кадастровым номером 53:23:8624303:1139

№ п/п	Наименование характеристики земельного участка	Значение характеристики
1	2	3
1	Адрес земельного участка	Новгородская обл, Великий Новгород г, Гск Азот-6 тер, 33 гараж
	Местоположение земельного участка (при отсутствии присвоенного адреса)	–
	Дополнительные сведения о местоположении земельного участка	–
2	Площадь земельного участка ± величина погрешности определения площади ($P \pm \Delta P$), м ²	24 кв.м ± 1.71 кв.м
3	Формула, примененная для расчета предельной допустимой погрешности определения площади земельного участка (ΔP), м ²	$\Delta P = 3.5 * 0.10 * \sqrt{24} = 1.71$
4	Площадь земельного участка согласно сведениям Единого государственного реестра недвижимости ($P_{\text{кад}}$), м ²	23
5	Оценка расхождения P и $P_{\text{кад}}$ ($P - P_{\text{кад}}$), м ²	1 кв.м
6	Предельный минимальный и максимальный размеры земельного участка ($P_{\text{мин}}$ и $P_{\text{макс}}$), м ²	18 45
7	Кадастровый или иной номер (обозначение) здания, сооружения, объекта незавершенного строительства, расположенного на земельном участке	53:23:8624303:1752
8	Иные сведения	–

Сведения об уточняемых земельных участках

1. Сведения о характерных точках границы уточняемого земельного участка с кадастровым номером 53:23:8624303:114

Зона №

Обозначение характерных точек границ	Существующие координаты, м		Уточненные координаты, м		Метод определения координат	Средняя квадратическая погрешность определения координат характерной точки (Mt), м	Формулы, примененные для расчета средней квадратической погрешности определения координат характерной точки (Mt), м
	X	Y	X	Y			
1	2	3	4	5	6	7	8
н315У	–	–	583827.77	2179669.48	Метод спутниковых геодезических измерений (определений)	0.10	–
н316У	–	–	583822.23	2179666.76	Метод спутниковых геодезических измерений (определений)	0.10	–
н294У	–	–	583820.68	2179669.92	Метод спутниковых геодезических измерений (определений)	0.10	–
н293У	–	–	583826.22	2179672.64	Метод спутниковых геодезических измерений (определений)	0.10	–
н315У	–	–	583827.77	2179669.48	Метод спутниковых геодезических измерений (определений)	0.10	–

					измерений (определен ий)		
--	--	--	--	--	--------------------------------	--	--

**2. Сведения о частях границ уточняемого земельного участка с кадастровым номером
53:23:8624303:114**

Обозначение части границ		Горизонтальное проложение (S), м	Описание прохождения части границ	Отметка о наличии земельного спора о местоположении границ земельного участка
от т.	до т.			
1	2	3	4	5
н315У	н316У	6.17	—	—
н316У	н294У	3.52	—	—
н294У	н293У	6.17	—	—
н293У	н315У	3.52	—	—

**3. Общие сведения об уточняемом земельном участке с кадастровым номером
53:23:8624303:114**

№ п/п	Наименование характеристики земельного участка	Значение характеристики
1	2	3
1	Адрес земельного участка	Новгородская обл, Великий Новгород г, ул
	Местоположение земельного участка (при отсутствии присвоенного адреса)	—
	Дополнительные сведения о местоположении земельного участка	—
2	Площадь земельного участка ± величина погрешности определения площади ($P \pm \Delta P$), м ²	22 кв.м ± 1.63 кв.м
3	Формула, примененная для расчета предельной допустимой погрешности определения площади земельного участка (ΔP), м ²	$\Delta P = 3.5 * 0.10 * \sqrt{22} = 1.63$
4	Площадь земельного участка согласно сведениям Единого государственного реестра недвижимости ($P_{\text{кад}}$), м ²	21
5	Оценка расхождения P и $P_{\text{кад}}$ ($P - P_{\text{кад}}$), м ²	1 кв.м
6	Предельный минимальный и максимальный размеры земельного участка ($P_{\text{мин}}$ и $P_{\text{макс}}$), м ²	—
7	Кадастровый или иной номер (обозначение) здания, сооружения, объекта незавершенного строительства, расположенного на земельном участке	—
8	Иные сведения	—

Сведения об уточняемых земельных участках

1. Сведения о характерных точках границы уточняемого земельного участка с кадастровым номером 53:23:8624303:1140

Зона № —

Обозначение характерных точек границ	Существующие координаты, м		Уточненные координаты, м		Метод определения координат	Средняя квадратиче- ская погрешнос- ть определе- ния координат характерно- й точки (Mt), м	Формулы, примененные для расчета средней квадратиче- ской погрешности определе- ния координат характерной точки (Mt), м
	X	Y	X	Y			
1	2	3	4	5	6	7	8
н317У	–	–	584149.4 4	2179817. 24	Метод спутников ых геодезичес- ких измерений (определен- ий)	0.10	–
н318У	–	–	584143.9 3	2179814. 64	Метод спутников ых геодезичес- ких измерений (определен- ий)	0.10	–
н314У	–	–	584142.3 4	2179817. 96	Метод спутников ых геодезичес- ких измерений (определен- ий)	0.10	–
н313У	–	–	584147.8 2	2179820. 62	Метод спутников ых геодезичес- ких измерений (определен- ий)	0.10	–
н317У	–	–	584149.4 4	2179817. 24	Метод спутников ых геодезичес- ких измерений (определен- ий)	0.10	–

2. Сведения о частях границ уточняемого земельного участка с кадастровым номером

53:23:8624303:1140

Обозначение части границ		Горизонтальное проложение (S), м	Описание прохождения части границ	Отметка о наличии земельного спора о местоположении границ земельного участка
от т.	до т.			
1	2	3	4	5
н317У	н318У	6.09	—	—
н318У	н314У	3.68	—	—
н314У	н313У	6.09	—	—
н313У	н317У	3.75	—	—

3. Общие сведения об уточняемом земельном участке с кадастровым номером

53:23:8624303:1140

№ п/п	Наименование характеристики земельного участка	Значение характеристики
1	2	3
1	Адрес земельного участка	Новгородская обл, Великий Новгород г, Гск Азот-6 тер
	Местоположение земельного участка (при отсутствии присвоенного адреса)	—
	Дополнительные сведения о местоположении земельного участка	—
2	Площадь земельного участка ± величина погрешности определения площади ($P \pm \Delta P$), м ²	23 кв.м ± 1.66 кв.м
3	Формула, примененная для расчета предельной допустимой погрешности определения площади земельного участка (ΔP), м ²	$\Delta P = 3.5 * 0.10 * \sqrt{23} = 1.66$
4	Площадь земельного участка согласно сведениям Единого государственного реестра недвижимости ($P_{\text{кад}}$), м ²	22
5	Оценка расхождения P и $P_{\text{кад}}$ ($P - P_{\text{кад}}$), м ²	1 кв.м
6	Предельный минимальный и максимальный размеры земельного участка ($P_{\text{мин}}$ и $P_{\text{макс}}$), м ²	18 45
7	Кадастровый или иной номер (обозначение) здания, сооружения, объекта незавершенного строительства, расположенного на земельном участке	53:23:8624303:1710
8	Иные сведения	—

Сведения об уточняемых земельных участках

1. Сведения о характерных точках границы уточняемого земельного участка с кадастровым номером 53:23:8624303:1141

Зона №

Обозначение характерных точек границ	Существующие координаты, м		Уточненные координаты, м		Метод определения координат	Средняя квадратиче- ская погрешнос- ть определе- ния координат характерно- й точки (Mt), м	Формулы, примененные для расчета средней квадратическ- ой погрешности определения координат характерной точки (Mt), м
	X	Y	X	Y			
1	2	3	4	5	6	7	8
н319У	–	–	584151.4 0	2179813. 15	Метод спутников ых геодезичес- ких измерений (определен- ий)	0.10	–
н320У	–	–	584145.8 5	2179810. 60	Метод спутников ых геодезичес- ких измерений (определен- ий)	0.10	–
н318У	–	–	584143.9 3	2179814. 64	Метод спутников ых геодезичес- ких измерений (определен- ий)	0.10	–
н317У	–	–	584149.4 4	2179817. 24	Метод спутников ых геодезичес- ких измерений (определен- ий)	0.10	–
н319У	–	–	584151.4 0	2179813. 15	Метод спутников ых геодезичес- ких измерений (определен- ий)	0.10	–

2. Сведения о частях границ уточняемого земельного участка с кадастровым номером

53:23:8624303:1141

Обозначение части границ		Горизонтальное проложение (S), м	Описание прохождения части границ	Отметка о наличии земельного спора о местоположении границ земельного участка
от т.	до т.			
1	2	3	4	5
н319У	н320У	6.11	—	—
н320У	н318У	4.47	—	—
н318У	н317У	6.09	—	—
н317У	н319У	4.54	—	—

3. Общие сведения об уточняемом земельном участке с кадастровым номером

53:23:8624303:1141

№ п/п	Наименование характеристики земельного участка	Значение характеристики
1	2	3
1	Адрес земельного участка	Новгородская обл, Великий Новгород г, ул
	Местоположение земельного участка (при отсутствии присвоенного адреса)	—
	Дополнительные сведения о местоположении земельного участка	—
2	Площадь земельного участка ± величина погрешности определения площади ($P \pm \Delta P$), м ²	27 кв.м ± 1.83 кв.м
3	Формула, примененная для расчета предельной допустимой погрешности определения площади земельного участка (ΔP), м ²	$\Delta P = 3.5 * 0.10 * \sqrt{27} = 1.83$
4	Площадь земельного участка согласно сведениям Единого государственного реестра недвижимости ($P_{\text{кад}}$), м ²	27
5	Оценка расхождения P и $P_{\text{кад}}$ ($P - P_{\text{кад}}$), м ²	0 кв.м
6	Предельный минимальный и максимальный размеры земельного участка ($P_{\text{мин}}$ и $P_{\text{макс}}$), м ²	—
7	Кадастровый или иной номер (обозначение) здания, сооружения, объекта незавершенного строительства, расположенного на земельном участке	—
8	Иные сведения	—

Сведения об уточняемых земельных участках

1. Сведения о характерных точках границы уточняемого земельного участка с кадастровым номером 53:23:8624303:1142

Зона № —

Обозначение характерных точек границ	Существующие координаты, м	Уточненные координаты, м	Метод определения координат	Средняя квадратическая погрешность	Формулы, примененные для расчета средней квадратической погрешности

	X	Y	X	Y		определени я координат характерно й точки (Mт), м	ой погрешности определения координат характерной точки (Mт), м
1	2	3	4	5	6	7	8
н321У	–	–	584153.2 7	2179809. 24	Метод спутников ых геодезичес ких измерений (определен ий)	0.10	–
н322У	–	–	584147.7 7	2179806. 58	Метод спутников ых геодезичес ких измерений (определен ий)	0.10	–
н320У	–	–	584145.8 5	2179810. 60	Метод спутников ых геодезичес ких измерений (определен ий)	0.10	–
н319У	–	–	584151.4 0	2179813. 15	Метод спутников ых геодезичес ких измерений (определен ий)	0.10	–
н321У	–	–	584153.2 7	2179809. 24	Метод спутников ых геодезичес ких измерений (определен ий)	0.10	–

**2. Сведения о частях границ уточняемого земельного участка с кадастровым номером
53:23:8624303:1142**

Обозначение части границ		Горизонтальное проложение (S), м	Описание прохождения части границ	Отметка о наличии земельного спора о местоположении границ земельного участка
от т.	до т.			

1	2	3	4	5
н321У	н322У	6.11	–	–
н322У	н320У	4.45	–	–
н320У	н319У	6.11	–	–
н319У	н321У	4.33	–	–

**3. Общие сведения об уточняемом земельном участке с кадастровым номером
53:23:8624303:1142**

№ п/п	Наименование характеристики земельного участка	Значение характеристики
1	2	3
1	Адрес земельного участка	Новгородская обл, Великий Новгород г, Гск Азот-6 тер, кв
	Местоположение земельного участка (при отсутствии присвоенного адреса)	–
	Дополнительные сведения о местоположении земельного участка	–
2	Площадь земельного участка ± величина погрешности определения площади ($P \pm \Delta P$), м ²	27 кв.м ± 1.81 кв.м
3	Формула, примененная для расчета предельной допустимой погрешности определения площади земельного участка (ΔP), м ²	$\Delta P = 3.5 * 0.10 * \sqrt{27} = 1.81$
4	Площадь земельного участка согласно сведениям Единого государственного реестра недвижимости ($P_{\text{кад}}$), м ²	27
5	Оценка расхождения P и $P_{\text{кад}}$ ($P - P_{\text{кад}}$), м ²	0 кв.м
6	Предельный минимальный и максимальный размеры земельного участка ($P_{\text{мин}}$ и $P_{\text{макс}}$), м ²	18 45
7	Кадастровый или иной номер (обозначение) здания, сооружения, объекта незавершенного строительства, расположенного на земельном участке	53:23:8624303:1567
8	Иные сведения	–

Сведения об уточняемых земельных участках

1. Сведения о характерных точках границы уточняемого земельного участка с кадастровым номером 53:23:8624303:1143

Зона № –

Обозначение характерных точек границ	Существующие координаты, м		Уточненные координаты, м		Метод определения координат	Средняя квадратическая погрешность определения координат характерно	Формулы, примененные для расчета средней квадратической погрешности определения координат
	X	Y	X	Y			

						й точки (Mт), м	характерной точки (Mт), м
1	2	3	4	5	6	7	8
н323У	–	–	584158.7 8	2179811. 89	Метод спутников ых геодезичес ких измерений (определен ий)	0.10	–
н321У	–	–	584153.2 7	2179809. 24	Метод спутников ых геодезичес ких измерений (определен ий)	0.10	–
н319У	–	–	584151.4 0	2179813. 15	Метод спутников ых геодезичес ких измерений (определен ий)	0.10	–
н324У	–	–	584156.9 4	2179815. 70	Метод спутников ых геодезичес ких измерений (определен ий)	0.10	–
н323У	–	–	584158.7 8	2179811. 89	Метод спутников ых геодезичес ких измерений (определен ий)	0.10	–

**2. Сведения о частях границ уточняемого земельного участка с кадастровым номером
53:23:8624303:1143**

Обозначение части границ		Горизонтальное проложение (S), м	Описание прохождения части границ	Отметка о наличии земельного спора о местоположении границ земельного участка
от т.	до т.			
1	2	3	4	5
н323У	н321У	6.11	–	–

н324У	–	–	584156.9 4	2179815. 70	Метод спутниковых геодезических измерений (определений)	0.10	–
н319У	–	–	584151.4 0	2179813. 15	Метод спутниковых геодезических измерений (определений)	0.10	–
н317У	–	–	584149.4 4	2179817. 24	Метод спутниковых геодезических измерений (определений)	0.10	–
н326У	–	–	584154.9 5	2179819. 85	Метод спутниковых геодезических измерений (определений)	0.10	–
н324У	–	–	584156.9 4	2179815. 70	Метод спутниковых геодезических измерений (определений)	0.10	–

**2. Сведения о частях границ уточняемого земельного участка с кадастровым номером
53:23:8624303:1144**

Обозначение части границ		Горизонтальное проложение (S), м	Описание прохождения части границ	Отметка о наличии земельного спора о местоположении границ земельного участка
от т. 1	до т. 2			
н324У	н319У	6.10	–	–
н319У	н317У	4.54	–	–
н317У	н326У	6.10	–	–
н326У	н324У	4.60	–	–

**3. Общие сведения об уточняемом земельном участке с кадастровым номером
53:23:8624303:1144**

№ п/п	Наименование характеристики земельного участка	Значение характеристики
1	2	3
1	Адрес земельного участка	Новгородская обл, Великий Новгород г, ул
	Местоположение земельного участка (при отсутствии присвоенного адреса)	—
	Дополнительные сведения о местоположении земельного участка	—
2	Площадь земельного участка ± величина погрешности определения площади ($P \pm \Delta P$), м ²	28 кв.м ± 1.85 кв.м
3	Формула, примененная для расчета предельной допустимой погрешности определения площади земельного участка (ΔP), м ²	$\Delta P = 3.5 * 0.10 * \sqrt{28} = 1.85$
4	Площадь земельного участка согласно сведениям Единого государственного реестра недвижимости ($P_{\text{кад}}$), м ²	29
5	Оценка расхождения P и $P_{\text{кад}}$ ($P - P_{\text{кад}}$), м ²	1 кв.м
6	Предельный минимальный и максимальный размеры земельного участка ($P_{\text{мин}}$ и $P_{\text{макс}}$), м ²	—
7	Кадастровый или иной номер (обозначение) здания, сооружения, объекта незавершенного строительства, расположенного на земельном участке	—
8	Иные сведения	—

Сведения об уточняемых земельных участках

**1. Сведения о характерных точках границы уточняемого земельного участка с кадастровым номером 53:23:8624303:1145
Зона № —**

Обозначение характерных точек границ	Существующие координаты, м		Уточненные координаты, м		Метод определения координат	Средняя квадратическая погрешность определения координат характерной точки (Mt), м	Формулы, примененные для расчета средней квадратической погрешности определения координат характерной точки (Mt), м
	X	Y	X	Y			
1	2	3	4	5	6	7	8
н326У	—	—	584154.95	2179819.85	Метод спутниковых геодезических измерений	0.10	—

					(определен ий)		
н317У	–	–	584149.4 4	2179817. 24	Метод спутников ых геодезичес ких измерений (определен ий)	0.10	–
н313У	–	–	584147.8 2	2179820. 62	Метод спутников ых геодезичес ких измерений (определен ий)	0.10	–
н327У	–	–	584153.3 0	2179823. 28	Метод спутников ых геодезичес ких измерений (определен ий)	0.10	–
н326У	–	–	584154.9 5	2179819. 85	Метод спутников ых геодезичес ких измерений (определен ий)	0.10	–

**2. Сведения о частях границ уточняемого земельного участка с кадастровым номером
53:23:8624303:1145**

Обозначение части границ		Горизонтальное положение (S), м	Описание прохождения части границ	Отметка о наличии земельного спора о местоположении границ земельного участка
от т.	до т.			
1	2	3	4	5
н326У	н317У	6.10	–	–
н317У	н313У	3.75	–	–
н313У	н327У	6.09	–	–
н327У	н326У	3.81	–	–

**3. Общие сведения об уточняемом земельном участке с кадастровым номером
53:23:8624303:1145**

№ п/п	Наименование характеристики земельного участка	Значение характеристики
1	2	3
1	Адрес земельного участка	Новгородская обл, Великий Новгород г, ул
	Местоположение земельного участка (при отсутствии присвоенного	–

	адреса)	
	Дополнительные сведения о местоположении земельного участка	—
2	Площадь земельного участка ± величина погрешности определения площади ($P \pm \Delta P$), м ²	23 кв.м ± 1.68 кв.м
3	Формула, примененная для расчета предельной допустимой погрешности определения площади земельного участка (ΔP), м ²	$\Delta P = 3.5 * 0.10 * \sqrt{23} = 1.68$
4	Площадь земельного участка согласно сведениям Единого государственного реестра недвижимости ($P_{\text{кад}}$), м ²	23
5	Оценка расхождения P и $P_{\text{кад}}$ ($P - P_{\text{кад}}$), м ²	0 кв.м
6	Предельный минимальный и максимальный размеры земельного участка ($P_{\text{мин}}$ и $P_{\text{макс}}$), м ²	—
7	Кадастровый или иной номер (обозначение) здания, сооружения, объекта незавершенного строительства, расположенного на земельном участке	—
8	Иные сведения	—

Сведения об уточняемых земельных участках

1. Сведения о характерных точках границы уточняемого земельного участка с кадастровым номером 53:23:8624303:1146

Зона №

Обозначение характерных точек границ	Существующие координаты, м		Уточненные координаты, м		Метод определения координат	Средняя квадратическая погрешность определения координат характерной точки (Mt), м	Формулы, примененные для расчета средней квадратической погрешности определения координат характерной точки (Mt), м
	X	Y	X	Y			
1	2	3	4	5	6	7	8
н327У	—	—	584153.30	2179823.28	Метод спутниковых геодезических измерений (определений)	0.10	—
н313У	—	—	584147.82	2179820.62	Метод спутниковых	0.10	—

					геодезических измерений (определений)		
н311У	–	–	584145.93	2179824.25	Метод спутниковых геодезических измерений (определений)	0.10	–
н328У	–	–	584151.42	2179827.17	Метод спутниковых геодезических измерений (определений)	0.10	–
н327У	–	–	584153.30	2179823.28	Метод спутниковых геодезических измерений (определений)	0.10	–

2. Сведения о частях границ уточняемого земельного участка с кадастровым номером 53:23:8624303:1146

Обозначение части границ		Горизонтальное проложение (S), м	Описание прохождения части границ	Отметка о наличии земельного спора о местоположении границ земельного участка
от г.	до г.			
1	2	3	4	5
н327У	н313У	6.09	–	–
н313У	н311У	4.09	–	–
н311У	н328У	6.22	–	–
н328У	н327У	4.32	–	–

3. Общие сведения об уточняемом земельном участке с кадастровым номером 53:23:8624303:1146

№ п/п	Наименование характеристики земельного участка	Значение характеристики
1	2	3
1	Адрес земельного участка	Новгородская обл, Великий Новгород г, ул
	Местоположение земельного участка (при отсутствии присвоенного адреса)	–
	Дополнительные сведения о местоположении земельного участка	–
2	Площадь земельного участка ± величина погрешности определения	26 кв.м ± 1.78 кв.м

	площади ($P \pm \Delta P$), м ²	
3	Формула, примененная для расчета предельной допустимой погрешности определения площади земельного участка (ΔP), м ²	$\Delta P = 3.5 * 0.10 * \sqrt{26} = 1.78$
4	Площадь земельного участка согласно сведениям Единого государственного реестра недвижимости ($P_{\text{кад}}$), м ²	25
5	Оценка расхождения P и $P_{\text{кад}}$ ($P - P_{\text{кад}}$), м ²	1 кв.м
6	Предельный минимальный и максимальный размеры земельного участка ($P_{\text{мин}}$ и $P_{\text{макс}}$), м ²	—
7	Кадастровый или иной номер (обозначение) здания, сооружения, объекта незавершенного строительства, расположенного на земельном участке	—
8	Иные сведения	—

Сведения об уточняемых земельных участках

1. Сведения о характерных точках границы уточняемого земельного участка с кадастровым номером 53:23:8624303:1147

Зона № —

Обозначение характерных точек границ	Существующие координаты, м		Уточненные координаты, м		Метод определения координат	Средняя квадратическая погрешность определения координат характерной точки (Mt), м	Формулы, примененные для расчета средней квадратической погрешности определения координат характерной точки (Mt), м
	X	Y	X	Y			
1	2	3	4	5	6	7	8
н328У	—	—	584151.4 2	2179827. 17	Метод спутниковых геодезических измерений (определений)	0.10	—
н311У	—	—	584145.9 3	2179824. 25	Метод спутниковых геодезических измерений (определений)	0.10	—

н309У	–	–	584144.2 1	2179827. 97	Метод спутниковых геодезических измерений (определений)	0.10	–
н329У	–	–	584149.6 9	2179830. 76	Метод спутниковых геодезических измерений (определений)	0.10	–
н328У	–	–	584151.4 2	2179827. 17	Метод спутниковых геодезических измерений (определений)	0.10	–

2. Сведения о частях границ уточняемого земельного участка с кадастровым номером 53:23:8624303:1147

Обозначение части границ		Горизонтальное проложение (S), м	Описание прохождения части границ	Отметка о наличии земельного спора о местоположении границ земельного участка
от т. 1	до т. 2			
		3	4	5
н328У	н311У	6.22	–	–
н311У	н309У	4.10	–	–
н309У	н329У	6.15	–	–
н329У	н328У	3.99	–	–

3. Общие сведения об уточняемом земельном участке с кадастровым номером 53:23:8624303:1147

№ п/п	Наименование характеристики земельного участка	Значение характеристики
1	2	3
1	Адрес земельного участка	Новгородская обл, Великий Новгород г, Гск Азот-6 тер
	Местоположение земельного участка (при отсутствии присвоенного адреса)	–
	Дополнительные сведения о местоположении земельного участка	–
2	Площадь земельного участка ± величина погрешности определения площади ($P \pm \Delta P$), м ²	25 кв.м ± 1.75 кв.м
3	Формула, примененная для расчета предельной допустимой погрешности определения площади земельного	$\Delta P = 3.5 * 0.10 * \sqrt{25} = 1.75$

	участка (ΔP), м ²	
4	Площадь земельного участка согласно сведениям Единого государственного реестра недвижимости ($P_{\text{кад}}$), м ²	24
5	Оценка расхождения P и $P_{\text{кад}}$ ($P - P_{\text{кад}}$), м ²	1 кв.м
6	Предельный минимальный и максимальный размеры земельного участка ($P_{\text{мин}}$ и $P_{\text{макс}}$), м ²	18 45
7	Кадастровый или иной номер (обозначение) здания, сооружения, объекта незавершенного строительства, расположенного на земельном участке	–
8	Иные сведения	–

Сведения об уточняемых земельных участках

1. Сведения о характерных точках границы уточняемого земельного участка с кадастровым номером 53:23:8624303:1148

Зона № –

Обозначение характерных точек границ	Существующие координаты, м		Уточненные координаты, м		Метод определения координат	Средняя квадратическая погрешность определения координат характерной точки (Mt), м	Формулы, примененные для расчета средней квадратической погрешности определения координат характерной точки (Mt), м
	X	Y	X	Y			
1	2	3	4	5	6	7	8
н329У	–	–	584149.69	2179830.76	Метод спутниковых геодезических измерений (определений)	0.10	–
н309У	–	–	584144.21	2179827.97	Метод спутниковых геодезических измерений (определений)	0.10	–
н307У	–	–	584142.51	2179831.46	Метод спутниковых геодезических измерений (определений)	0.10	–

					ких измерений (определений)		
н330У	–	–	584148.0 2	2179834. 25	Метод спутниковых геодезических измерений (определений)	0.10	–
н329У	–	–	584149.6 9	2179830. 76	Метод спутниковых геодезических измерений (определений)	0.10	–

2. Сведения о частях границ уточняемого земельного участка с кадастровым номером 53:23:8624303:1148

Обозначение части границ		Горизонтальное проложение (S), м	Описание прохождения части границ	Отметка о наличии земельного спора о местоположении границ земельного участка
от т. 1	до т. 2			
		3	4	5
н329У	н309У	6.15	–	–
н309У	н307У	3.88	–	–
н307У	н330У	6.18	–	–
н330У	н329У	3.87	–	–

3. Общие сведения об уточняемом земельном участке с кадастровым номером 53:23:8624303:1148

№ п/п	Наименование характеристики земельного участка	Значение характеристики
1	2	3
1	Адрес земельного участка	Новгородская обл, Великий Новгород г, ул
	Местоположение земельного участка (при отсутствии присвоенного адреса)	–
	Дополнительные сведения о местоположении земельного участка	–
2	Площадь земельного участка ± величина погрешности определения площади ($P \pm \Delta P$), м ²	24 кв.м ± 1.71 кв.м
3	Формула, примененная для расчета предельной допустимой погрешности определения площади земельного участка (ΔP), м ²	$\Delta P = 3.5 * 0.10 * \sqrt{24} = 1.71$
4	Площадь земельного участка согласно сведениям Единого государственного реестра недвижимости ($P_{\text{кад}}$), м ²	32

5	Оценка расхождения P и $P_{\text{кад}}$ ($P - P_{\text{кад}}$), M^2	8 кв.м
6	Предельный минимальный и максимальный размеры земельного участка ($P_{\text{мин}}$ и $P_{\text{макс}}$), M^2	—
7	Кадастровый или иной номер (обозначение) здания, сооружения, объекта незавершенного строительства, расположенного на земельном участке	—
8	Иные сведения	—

Сведения об уточняемых земельных участках

1. Сведения о характерных точках границы уточняемого земельного участка с кадастровым номером 53:23:8624303:1149 Зона № —

Обозначение характерных точек границ	Существующие координаты, м		Уточненные координаты, м		Метод определения координат	Средняя квадратическая погрешность определения координат характерной точки (Mt), м	Формулы, примененные для расчета средней квадратической погрешности определения координат характерной точки (Mt), м
	X	Y	X	Y			
1	2	3	4	5	6	7	8
—	—	—	584148.02	2179834.25	Метод спутниковых геодезических измерений (определений)	0.10	—
—	—	—	584142.51	2179831.46	Метод спутниковых геодезических измерений (определений)	0.10	—
—	—	—	584140.84	2179835.16	Метод спутниковых геодезических измерений (определений)	0.10	—
—	—	—	584146.2	2179837.	Метод	0.10	—

			7	87	спутниковых геодезических измерений (определений)		
–	–	–	584148.02	2179834.25	Метод спутниковых геодезических измерений (определений)	0.10	–

2. Сведения о частях границ уточняемого земельного участка с кадастровым номером 53:23:8624303:1149

Обозначение части границ		Горизонтальное проложение (S), м	Описание прохождения части границ	Отметка о наличии земельного спора о местоположении границ земельного участка
от т. 1	до т. 2			
		3	4	5
–	–	6.18	–	–
–	–	4.06	–	–
–	–	6.07	–	–
–	–	4.02	–	–

3. Общие сведения об уточняемом земельном участке с кадастровым номером 53:23:8624303:1149

№ п/п	Наименование характеристики земельного участка	Значение характеристики
1	2	3
1	Адрес земельного участка	Новгородская обл, Великий Новгород г, ул
	Местоположение земельного участка (при отсутствии присвоенного адреса)	–
	Дополнительные сведения о местоположении земельного участка	–
2	Площадь земельного участка ± величина погрешности определения площади ($P \pm \Delta P$), м ²	25 кв.м ± 1.74 кв.м
3	Формула, примененная для расчета предельной допустимой погрешности определения площади земельного участка (ΔP), м ²	$\Delta P = 3.5 * 0.10 * \sqrt{25} = 1.74$
4	Площадь земельного участка согласно сведениям Единого государственного реестра недвижимости ($P_{\text{кад}}$), м ²	23
5	Оценка расхождения P и $P_{\text{кад}}$ ($P - P_{\text{кад}}$), м ²	2 кв.м
6	Предельный минимальный и максимальный размеры земельного участка ($P_{\text{мин}}$ и $P_{\text{макс}}$), м ²	–

7	Кадастровый или иной номер (обозначение) здания, сооружения, объекта незавершенного строительства, расположенного на земельном участке	–
8	Иные сведения	–

Сведения об уточняемых земельных участках

1. Сведения о характерных точках границы уточняемого земельного участка с кадастровым номером 53:23:8624303:115

Зона №

Обозначение характерных точек границ	Существующие координаты, м		Уточненные координаты, м		Метод определения координат	Средняя квадратическая погрешность определения координат характерной точки (Mt), м	Формулы, примененные для расчета средней квадратической погрешности определения координат характерной точки (Mt), м
	X	Y	X	Y			
1	2	3	4	5	6	7	8
н331У	–	–	583829.32	2179666.32	Метод спутниковых геодезических измерений (определений)	0.10	–
н332У	–	–	583823.78	2179663.60	Метод спутниковых геодезических измерений (определений)	0.10	–
н316У	–	–	583822.23	2179666.76	Метод спутниковых геодезических измерений (определений)	0.10	–
н315У	–	–	583827.77	2179669.48	Метод спутниковых геодезических измерений (определений)	0.10	–

н331У	—	—	583829.3 2	2179666. 32	ий) Метод спутников ых геодезичес ких измерений (определен ий)	0.10	—
-------	---	---	---------------	----------------	--	------	---

**2. Сведения о частях границ уточняемого земельного участка с кадастровым номером
53:23:8624303:115**

Обозначение части границ		Горизонтальное проложение (S), м	Описание прохождения части границ	Отметка о наличии земельного спора о местоположении границ земельного участка
от т.	до т.			
1	2	3	4	5
н331У	н332У	6.17	—	—
н332У	н316У	3.52	—	—
н316У	н315У	6.17	—	—
н315У	н331У	3.52	—	—

**3. Общие сведения об уточняемом земельном участке с кадастровым номером
53:23:8624303:115**

№ п/п	Наименование характеристики земельного участка	Значение характеристики
1	2	3
1	Адрес земельного участка	Новгородская обл, Великий Новгород г, ул
	Местоположение земельного участка (при отсутствии присвоенного адреса)	—
	Дополнительные сведения о местоположении земельного участка	—
2	Площадь земельного участка ± величина погрешности определения площади ($P \pm \Delta P$), м ²	22 кв.м ± 1.63 кв.м
3	Формула, примененная для расчета предельной допустимой погрешности определения площади земельного участка (ΔP), м ²	$\Delta P = 3.5 * 0.10 * \sqrt{22} = 1.63$
4	Площадь земельного участка согласно сведениям Единого государственного реестра недвижимости ($P_{\text{кад}}$), м ²	21
5	Оценка расхождения P и $P_{\text{кад}}$ ($P - P_{\text{кад}}$), м ²	1 кв.м
6	Предельный минимальный и максимальный размеры земельного участка ($P_{\text{мин}}$ и $P_{\text{макс}}$), м ²	18 45
7	Кадастровый или иной номер (обозначение) здания, сооружения, объекта незавершенного строительства, расположенного на земельном участке	53:23:8624303:1583
8	Иные сведения	—

Сведения об уточняемых земельных участках

1. Сведения о характерных точках границы уточняемого земельного участка с кадастровым номером 53:23:8624303:1150

Зона №

Обозначение характерных точек границ	Существующие координаты, м		Уточненные координаты, м		Метод определения координат	Средняя квадратиче ская погрешнос ть определени я координат характерно й точки (Mt), м	Формулы, примененные для расчета средней квадратическ ой погрешности определения координат характерной точки (Mt), м
	X	Y	X	Y			
1	2	3	4	5	6	7	8
н333У	–	–	584146.2 7	2179837. 87	Метод спутников ых геодезичес ких измерений (определен ий)	0.10	–
н305У	–	–	584140.8 4	2179835. 16	Метод спутников ых геодезичес ких измерений (определен ий)	0.10	–
н303У	–	–	584139.1 5	2179838. 67	Метод спутников ых геодезичес ких измерений (определен ий)	0.10	–
н334У	–	–	584144.5 6	2179841. 43	Метод спутников ых геодезичес ких измерений (определен ий)	0.10	–
н333У	–	–	584146.2 7	2179837. 87	Метод спутников ых геодезичес ких	0.10	–

					измерений (определен ий)		
--	--	--	--	--	--------------------------------	--	--

**2. Сведения о частях границ уточняемого земельного участка с кадастровым номером
53:23:8624303:1150**

Обозначение части границ		Горизонтальное проложение (S), м	Описание прохождения части границ	Отметка о наличии земельного спора о местоположении границ земельного участка
от т.	до т.			
1	2	3	4	5
н333У	н305У	6.07	—	—
н305У	н303У	3.90	—	—
н303У	н334У	6.07	—	—
н334У	н333У	3.95	—	—

**3. Общие сведения об уточняемом земельном участке с кадастровым номером
53:23:8624303:1150**

№ п/п	Наименование характеристики земельного участка	Значение характеристики
1	2	3
1	Адрес земельного участка	Новгородская обл, Великий Новгород г, ул
	Местоположение земельного участка (при отсутствии присвоенного адреса)	—
	Дополнительные сведения о местоположении земельного участка	—
2	Площадь земельного участка ± величина погрешности определения площади ($P \pm \Delta P$), м ²	24 кв.м ± 1.71 кв.м
3	Формула, примененная для расчета предельной допустимой погрешности определения площади земельного участка (ΔP), м ²	$\Delta P = 3.5 * 0.10 * \sqrt{24} = 1.71$
4	Площадь земельного участка согласно сведениям Единого государственного реестра недвижимости ($P_{\text{кад}}$), м ²	21
5	Оценка расхождения P и $P_{\text{кад}}$ ($P - P_{\text{кад}}$), м ²	3 кв.м
6	Предельный минимальный и максимальный размеры земельного участка ($P_{\text{мин}}$ и $P_{\text{макс}}$), м ²	—
7	Кадастровый или иной номер (обозначение) здания, сооружения, объекта незавершенного строительства, расположенного на земельном участке	—
8	Иные сведения	—

Сведения об уточняемых земельных участках

1. Сведения о характерных точках границы уточняемого земельного участка с кадастровым номером 53:23:8624303:1151

Зона № —

Обозначение характерных точек границ	Существующие координаты, м		Уточненные координаты, м		Метод определения координат	Средняя квадратиче ская погрешнос ть определени я координат характерно й точки (Mt), м	Формулы, примененные для расчета средней квадратическ ой погрешности определения координат характерной точки (Mt), м
	X	Y	X	Y			
1	2	3	4	5	6	7	8
н334У	–	–	584144.5 6	2179841. 43	Метод спутников ых геодезичес ких измерений (определен ий)	0.10	–
н303У	–	–	584139.1 5	2179838. 67	Метод спутников ых геодезичес ких измерений (определен ий)	0.10	–
н301У	–	–	584137.4 2	2179842. 27	Метод спутников ых геодезичес ких измерений (определен ий)	0.10	–
н335У	–	–	584142.8 6	2179844. 97	Метод спутников ых геодезичес ких измерений (определен ий)	0.10	–
н334У	–	–	584144.5 6	2179841. 43	Метод спутников ых геодезичес ких измерений (определен ий)	0.10	–

2. Сведения о частях границ уточняемого земельного участка с кадастровым номером

53:23:8624303:1151

Обозначение части границ		Горизонтальное проложение (S), м	Описание прохождения части границ	Отметка о наличии земельного спора о местоположении границ земельного участка
от т.	до т.			
1	2	3	4	5
н334У	н303У	6.07	—	—
н303У	н301У	3.99	—	—
н301У	н335У	6.07	—	—
н335У	н334У	3.93	—	—

3. Общие сведения об уточняемом земельном участке с кадастровым номером

53:23:8624303:1151

№ п/п	Наименование характеристики земельного участка	Значение характеристики
1	2	3
1	Адрес земельного участка	Новгородская обл, Великий Новгород г, ул
	Местоположение земельного участка (при отсутствии присвоенного адреса)	—
	Дополнительные сведения о местоположении земельного участка	—
2	Площадь земельного участка ± величина погрешности определения площади ($P \pm \Delta P$), м ²	24 кв.м ± 1.72 кв.м
3	Формула, примененная для расчета предельной допустимой погрешности определения площади земельного участка (ΔP), м ²	$\Delta P = 3.5 * 0.10 * \sqrt{24} = 1.72$
4	Площадь земельного участка согласно сведениям Единого государственного реестра недвижимости ($P_{\text{кад}}$), м ²	21
5	Оценка расхождения P и $P_{\text{кад}}$ ($P - P_{\text{кад}}$), м ²	3 кв.м
6	Предельный минимальный и максимальный размеры земельного участка ($P_{\text{мин}}$ и $P_{\text{макс}}$), м ²	—
7	Кадастровый или иной номер (обозначение) здания, сооружения, объекта незавершенного строительства, расположенного на земельном участке	—
8	Иные сведения	—

Сведения об уточняемых земельных участках

1. Сведения о характерных точках границы уточняемого земельного участка с кадастровым номером 53:23:8624303:1152

Зона № —

Обозначение характерных точек границ	Существующие координаты, м	Уточненные координаты, м	Метод определения координат	Средняя квадратическая погрешность	Формулы, примененные для расчета средней квадратическ
--------------------------------------	----------------------------	--------------------------	-----------------------------	------------------------------------	---

	X	Y	X	Y		определени я координат характерно й точки (Mт), м	ой погрешности определения координат характерной точки (Mт), м
1	2	3	4	5	6	7	8
н335У	–	–	584142.8 6	2179844. 97	Метод спутников ых геодезичес ких измерений (определен ий)	0.10	–
н301У	–	–	584137.4 2	2179842. 27	Метод спутников ых геодезичес ких измерений (определен ий)	0.10	–
н299У	–	–	584135.7 7	2179845. 71	Метод спутников ых геодезичес ких измерений (определен ий)	0.10	–
н337У	–	–	584141.1 9	2179848. 43	Метод спутников ых геодезичес ких измерений (определен ий)	0.10	–
н335У	–	–	584142.8 6	2179844. 97	Метод спутников ых геодезичес ких измерений (определен ий)	0.10	–

**2. Сведения о частях границ уточняемого земельного участка с кадастровым номером
53:23:8624303:1152**

Обозначение части границ		Горизонтальное проложение (S), м	Описание прохождения части границ	Отметка о наличии земельного спора о местоположении границ земельного участка
от т.	до т.			

1	2	3	4	5
н335У	н301У	6.07	–	–
н301У	н299У	3.82	–	–
н299У	н336У	6.06	–	–
н336У	н335У	3.84	–	–

**3. Общие сведения об уточняемом земельном участке с кадастровым номером
53:23:8624303:1152**

№ п/п	Наименование характеристики земельного участка	Значение характеристики
1	2	3
1	Адрес земельного участка	Новгородская обл, Великий Новгород г
	Местоположение земельного участка (при отсутствии присвоенного адреса)	–
	Дополнительные сведения о местоположении земельного участка	–
2	Площадь земельного участка ± величина погрешности определения площади ($P \pm \Delta P$), м ²	23 кв.м ± 1.69 кв.м
3	Формула, примененная для расчета предельной допустимой погрешности определения площади земельного участка (ΔP), м ²	$\Delta P = 3.5 * 0.10 * \sqrt{23} = 1.69$
4	Площадь земельного участка согласно сведениям Единого государственного реестра недвижимости ($P_{\text{кад}}$), м ²	23
5	Оценка расхождения P и $P_{\text{кад}}$ ($P - P_{\text{кад}}$), м ²	0 кв.м
6	Предельный минимальный и максимальный размеры земельного участка ($P_{\text{мин}}$ и $P_{\text{макс}}$), м ²	18 45
7	Кадастровый или иной номер (обозначение) здания, сооружения, объекта незавершенного строительства, расположенного на земельном участке	–
8	Иные сведения	–

Сведения об уточняемых земельных участках

1. Сведения о характерных точках границы уточняемого земельного участка с кадастровым номером 53:23:8624303:1153

Зона № –

Обозначение характерных точек границ	Существующие координаты, м		Уточненные координаты, м		Метод определения координат	Средняя квадратическая погрешность определения координат характерной точки	Формулы, примененные для расчета средней квадратической погрешности определения координат характерной
	X	Y	X	Y			

						(Mт), м	точки (Mт), м
1	2	3	4	5	6	7	8
н337У	–	–	584141.1 9	2179848. 43	Метод спутниковых геодезических измерений (определений)	0.10	–
н299У	–	–	584135.7 7	2179845. 71	Метод спутниковых геодезических измерений (определений)	0.10	–
н297У	–	–	584134.2 8	2179848. 85	Метод спутниковых геодезических измерений (определений)	0.10	–
н338У	–	–	584139.7 1	2179851. 51	Метод спутниковых геодезических измерений (определений)	0.10	–
н337У	–	–	584141.1 9	2179848. 43	Метод спутниковых геодезических измерений (определений)	0.10	–

2. Сведения о частях границ уточняемого земельного участка с кадастровым номером 53:23:8624303:1153

Обозначение части границ		Горизонтальное проложение (S), м	Описание прохождения части границ	Отметка о наличии земельного спора о местоположении границ земельного участка
от г.	до г.			
1	2	3	4	5
н337У	н299У	6.06	–	–

1	2	3	4	5	6	7	8
н338У	–	–	584139.7 1	2179851. 51	Метод спутниковых геодезических измерений (определений)	0.10	–
н297У	–	–	584134.2 8	2179848. 85	Метод спутниковых геодезических измерений (определений)	0.10	–
н295У	–	–	584132.8 2	2179851. 91	Метод спутниковых геодезических измерений (определений)	0.10	–
н339У	–	–	584138.2 5	2179854. 54	Метод спутниковых геодезических измерений (определений)	0.10	–
н338У	–	–	584139.7 1	2179851. 51	Метод спутниковых геодезических измерений (определений)	0.10	–

2. Сведения о частях границ уточняемого земельного участка с кадастровым номером 53:23:8624303:1154

Обозначение части границ		Горизонтальное проложение (S), м	Описание прохождения части границ	Отметка о наличии земельного спора о местоположении границ земельного участка
от т.	до т.			
1	2	3	4	5
н338У	н297У	6.05	–	–
н297У	н295У	3.39	–	–
н295У	н339У	6.03	–	–
н339У	н338У	3.36	–	–

3. Общие сведения об уточняемом земельном участке с кадастровым номером

53:23:8624303:1154

№ п/п	Наименование характеристики земельного участка	Значение характеристики
1	2	3
1	Адрес земельного участка	Новгородская обл, Великий Новгород г, ул
	Местоположение земельного участка (при отсутствии присвоенного адреса)	—
	Дополнительные сведения о местоположении земельного участка	—
2	Площадь земельного участка ± величина погрешности определения площади ($P \pm \Delta P$), м ²	20 кв.м ± 1.58 кв.м
3	Формула, примененная для расчета предельной допустимой погрешности определения площади земельного участка (ΔP), м ²	$\Delta P = 3.5 * 0.10 * \sqrt{20} = 1.58$
4	Площадь земельного участка согласно сведениям Единого государственного реестра недвижимости ($P_{\text{кад}}$), м ²	21
5	Оценка расхождения P и $P_{\text{кад}}$ ($P - P_{\text{кад}}$), м ²	1 кв.м
6	Предельный минимальный и максимальный размеры земельного участка ($P_{\text{мин}}$ и $P_{\text{макс}}$), м ²	18 45
7	Кадастровый или иной номер (обозначение) здания, сооружения, объекта незавершенного строительства, расположенного на земельном участке	53:23:8624303:1564
8	Иные сведения	—

Сведения об уточняемых земельных участках

1. Сведения о характерных точках границы уточняемого земельного участка с кадастровым номером 53:23:8624303:1155

Зона №

Обозначение характерных точек границ	Существующие координаты, м		Уточненные координаты, м		Метод определения координат	Средняя квадратическая погрешность определения координат характерной точки (Mt), м	Формулы, примененные для расчета средней квадратической погрешности определения координат характерной точки (Mt), м
	X	Y	X	Y			
1	2	3	4	5	6	7	8
н339У	—	—	584138.25	2179854.54	Метод спутниковых геодезичес	0.10	—

					ких измерений (определений)		
н295У	–	–	584132.82	2179851.91	Метод спутниковых геодезических измерений (определений)	0.10	–
н291У	–	–	584131.33	2179855.08	Метод спутниковых геодезических измерений (определений)	0.10	–
н340У	–	–	584136.68	2179857.80	Метод спутниковых геодезических измерений (определений)	0.10	–
н339У	–	–	584138.25	2179854.54	Метод спутниковых геодезических измерений (определений)	0.10	–

2. Сведения о частях границ уточняемого земельного участка с кадастровым номером 53:23:8624303:1155

Обозначение части границ		Горизонтальное проложение (S), м	Описание прохождения части границ	Отметка о наличии земельного спора о местоположении границ земельного участка
от т.	до т.			
1	2	3	4	5
н339У	н295У	6.03	–	–
н295У	н291У	3.50	–	–
н291У	н340У	6.00	–	–
н340У	н339У	3.62	–	–

3. Общие сведения об уточняемом земельном участке с кадастровым номером 53:23:8624303:1155

№ п/п	Наименование характеристики земельного участка	Значение характеристики
1	2	3
1	Адрес земельного участка	Новгородская обл, Великий Новгород г, Гск

		Азот-6 тер, 17 гараж
	Местоположение земельного участка (при отсутствии присвоенного адреса)	—
	Дополнительные сведения о местоположении земельного участка	—
2	Площадь земельного участка ± величина погрешности определения площади ($P \pm \Delta P$), м ²	21 кв.м ± 1.62 кв.м
3	Формула, примененная для расчета предельной допустимой погрешности определения площади земельного участка (ΔP), м ²	$\Delta P = 3.5 * 0.10 * \sqrt{21} = 1.62$
4	Площадь земельного участка согласно сведениям Единого государственного реестра недвижимости ($P_{\text{кад}}$), м ²	22
5	Оценка расхождения P и $P_{\text{кад}}$ ($P - P_{\text{кад}}$), м ²	1 кв.м
6	Предельный минимальный и максимальный размеры земельного участка ($P_{\text{мин}}$ и $P_{\text{макс}}$), м ²	18 45
7	Кадастровый или иной номер (обозначение) здания, сооружения, объекта незавершенного строительства, расположенного на земельном участке	—
8	Иные сведения	—

Сведения об уточняемых земельных участках

1. Сведения о характерных точках границы уточняемого земельного участка с кадастровым номером 53:23:8624303:1156

Зона №

Обозначение характерных точек границ	Существующие координаты, м		Уточненные координаты, м		Метод определения координат	Средняя квадратическая погрешность определения координат характерной точки (Mt), м	Формулы, примененные для расчета средней квадратической погрешности определения координат характерной точки (Mt), м
	X	Y	X	Y			
1	2	3	4	5	6	7	8
н340У	—	—	584136.68	2179857.80	Метод спутниковых геодезических измерений (определений)	0.10	—

н291У	–	–	584131.3 3	2179855. 08	Метод спутниковых геодезических измерений (определений)	0.10	–
н289У	–	–	584129.5 0	2179858. 44	Метод спутниковых геодезических измерений (определений)	0.10	–
н341У	–	–	584135.0 1	2179861. 28	Метод спутниковых геодезических измерений (определений)	0.10	–
н340У	–	–	584136.6 8	2179857. 80	Метод спутниковых геодезических измерений (определений)	0.10	–

2. Сведения о частях границ уточняемого земельного участка с кадастровым номером 53:23:8624303:1156

Обозначение части границ		Горизонтальное проложение (S), м	Описание прохождения части границ	Отметка о наличии земельного спора о местоположении границ земельного участка
от т.	до т.			
1	2	3	4	5
н340У	н291У	6.00	–	–
н291У	н289У	3.83	–	–
н289У	н341У	6.20	–	–
н341У	н340У	3.86	–	–

3. Общие сведения об уточняемом земельном участке с кадастровым номером 53:23:8624303:1156

№ п/п	Наименование характеристики земельного участка	Значение характеристики
1	2	3
1	Адрес земельного участка	Новгородская обл, Великий Новгород г, Гск Азот-6 тер, гараж №16
	Местоположение земельного участка (при отсутствии присвоенного адреса)	–

	Дополнительные сведения о местоположении земельного участка	–
2	Площадь земельного участка ± величина погрешности определения площади ($P \pm \Delta P$), м ²	23 кв.м ± 1.69 кв.м
3	Формула, примененная для расчета предельной допустимой погрешности определения площади земельного участка (ΔP), м ²	$\Delta P = 3.5 * 0.10 * \sqrt{23} = 1.69$
4	Площадь земельного участка согласно сведениям Единого государственного реестра недвижимости ($P_{\text{кад}}$), м ²	21
5	Оценка расхождения P и $P_{\text{кад}}$ ($P - P_{\text{кад}}$), м ²	2 кв.м
6	Предельный минимальный и максимальный размеры земельного участка ($P_{\text{мин}}$ и $P_{\text{макс}}$), м ²	–
7	Кадастровый или иной номер (обозначение) здания, сооружения, объекта незавершенного строительства, расположенного на земельном участке	53:23:8624303:1731
8	Иные сведения	–

Сведения об уточняемых земельных участках

1. Сведения о характерных точках границы уточняемого земельного участка с кадастровым номером 53:23:8624303:1157

Зона №

Обозначение характерных точек границ	Существующие координаты, м		Уточненные координаты, м		Метод определения координат	Средняя квадратическая погрешность определения координат характерной точки (Mt), м	Формулы, примененные для расчета средней квадратической погрешности определения координат характерной точки (Mt), м
	X	Y	X	Y			
1	2	3	4	5	6	7	8
н341У	–	–	584135.0 1	2179861. 28	Метод спутниковых геодезических измерений (определений)	0.10	–
н289У	–	–	584129.5 0	2179858. 44	Метод спутниковых геодезических	0.10	–

					ких измерений (определений)		
н287У	–	–	584127.9 2	2179861. 84	Метод спутниковых геодезических измерений (определений)	0.10	–
н342У	–	–	584133.4 9	2179864. 45	Метод спутниковых геодезических измерений (определений)	0.10	–
н341У	–	–	584135.0 1	2179861. 28	Метод спутниковых геодезических измерений (определений)	0.10	–

2. Сведения о частях границ уточняемого земельного участка с кадастровым номером 53:23:8624303:1157

Обозначение части границ		Горизонтальное проложение (S), м	Описание прохождения части границ	Отметка о наличии земельного спора о местоположении границ земельного участка
от т. 1	до т. 2			
		3	4	5
н341У	н289У	6.20	–	–
н289У	н287У	3.75	–	–
н287У	н342У	6.15	–	–
н342У	н341У	3.52	–	–

3. Общие сведения об уточняемом земельном участке с кадастровым номером 53:23:8624303:1157

№ п/п	Наименование характеристики земельного участка	Значение характеристики
1	2	3
1	Адрес земельного участка	Новгородская обл, Великий Новгород г, ул
	Местоположение земельного участка (при отсутствии присвоенного адреса)	–
	Дополнительные сведения о местоположении земельного участка	–
2	Площадь земельного участка ± величина погрешности определения площади ($P \pm \Delta P$), м ²	22 кв.м ± 1.66 кв.м

3	Формула, примененная для расчета предельной допустимой погрешности определения площади земельного участка (ΔP), м ²	$\Delta P = 3.5 * 0.10 * \sqrt{22} = 1.66$
4	Площадь земельного участка согласно сведениям Единого государственного реестра недвижимости ($P_{\text{кад}}$), м ²	22
5	Оценка расхождения P и $P_{\text{кад}}$ ($P - P_{\text{кад}}$), м ²	0 кв.м
6	Предельный минимальный и максимальный размеры земельного участка ($P_{\text{мин}}$ и $P_{\text{макс}}$), м ²	18 45
7	Кадастровый или иной номер (обозначение) здания, сооружения, объекта незавершенного строительства, расположенного на земельном участке	53:23:8624303:1563
8	Иные сведения	–

Сведения об уточняемых земельных участках

1. Сведения о характерных точках границы уточняемого земельного участка с кадастровым номером 53:23:8624303:1158

Зона №

Обозначение характерных точек границ	Существующие координаты, м		Уточненные координаты, м		Метод определения координат	Средняя квадратическая погрешность определения координат характерной точки (Mt), м	Формулы, примененные для расчета средней квадратической погрешности определения координат характерной точки (Mt), м
	X	Y	X	Y			
1	2	3	4	5	6	7	8
н342У	–	–	584133.49	2179864.45	Метод спутниковых геодезических измерений (определений)	0.10	–
н287У	–	–	584127.92	2179861.84	Метод спутниковых геодезических измерений (определений)	0.10	–
н285У	–	–	584126.5	2179864.	Метод	0.10	–

			4	85	спутниковых геодезических измерений (определений)		
н343У	–	–	584132.02	2179867.52	Метод спутниковых геодезических измерений (определений)	0.10	–
н342У	–	–	584133.49	2179864.45	Метод спутниковых геодезических измерений (определений)	0.10	–

2. Сведения о частях границ уточняемого земельного участка с кадастровым номером 53:23:8624303:1158

Обозначение части границ		Горизонтальное проложение (S), м	Описание прохождения части границ	Отметка о наличии земельного спора о местоположении границ земельного участка
от т. 1	до т. 2			
		3	4	5
н342У	н287У	6.15	–	–
н287У	н285У	3.31	–	–
н285У	н343У	6.10	–	–
н343У	н342У	3.40	–	–

3. Общие сведения об уточняемом земельном участке с кадастровым номером 53:23:8624303:1158

№ п/п	Наименование характеристики земельного участка	Значение характеристики
1	2	3
1	Адрес земельного участка	Новгородская обл, Великий Новгород г, ул
	Местоположение земельного участка (при отсутствии присвоенного адреса)	–
	Дополнительные сведения о местоположении земельного участка	–
2	Площадь земельного участка ± величина погрешности определения площади ($P \pm \Delta P$), м ²	21 кв.м ± 1.59 кв.м
3	Формула, примененная для расчета предельной допустимой погрешности определения площади земельного участка (ΔP), м ²	$\Delta P = 3.5 * 0.10 * \sqrt{21} = 1.59$
4	Площадь земельного участка	21

	согласно сведениям Единого государственного реестра недвижимости ($P_{\text{кад}}$), м^2	
5	Оценка расхождения P и $P_{\text{кад}}$ ($P - P_{\text{кад}}$), м^2	0 кв.м
6	Предельный минимальный и максимальный размеры земельного участка ($P_{\text{мин}}$ и $P_{\text{макс}}$), м^2	—
7	Кадастровый или иной номер (обозначение) здания, сооружения, объекта незавершенного строительства, расположенного на земельном участке	—
8	Иные сведения	—

Сведения об уточняемых земельных участках

1. Сведения о характерных точках границы уточняемого земельного участка с кадастровым номером 53:23:8624303:1159

Зона № —

Обозначение характерных точек границ	Существующие координаты, м		Уточненные координаты, м		Метод определения координат	Средняя квадратическая погрешность определения координат характерной точки (Mt), м	Формулы, примененные для расчета средней квадратической погрешности определения координат характерной точки (Mt), м
	X	Y	X	Y			
1	2	3	4	5	6	7	8
н343У	—	—	584132.02	2179867.52	Метод спутниковых геодезических измерений (определений)	0.10	—
н285У	—	—	584126.54	2179864.85	Метод спутниковых геодезических измерений (определений)	0.10	—
н283У	—	—	584125.02	2179867.96	Метод спутниковых геодезических измерений	0.10	—

					(определен ий)		
н344У	–	–	584130.4 8	2179870. 72	Метод спутников ых геодезичес ких измерений (определен ий)	0.10	–
н343У	–	–	584132.0 2	2179867. 52	Метод спутников ых геодезичес ких измерений (определен ий)	0.10	–

**2. Сведения о частях границ уточняемого земельного участка с кадастровым номером
53:23:8624303:1159**

Обозначение части границ		Горизонтальное проложение (S), м	Описание прохождения части границ	Отметка о наличии земельного спора о местоположении границ земельного участка
от т.	до т.			
1	2	3	4	5
н343У	н285У	6.10	–	–
н285У	н283У	3.46	–	–
н283У	н344У	6.12	–	–
н344У	н343У	3.55	–	–

**3. Общие сведения об уточняемом земельном участке с кадастровым номером
53:23:8624303:1159**

№ п/п	Наименование характеристики земельного участка	Значение характеристики
1	2	3
1	Адрес земельного участка	Новгородская обл, Великий Новгород г, Гск Азот-6 тер, 13 гараж
	Местоположение земельного участка (при отсутствии присвоенного адреса)	–
	Дополнительные сведения о местоположении земельного участка	–
2	Площадь земельного участка ± величина погрешности определения площади ($P \pm \Delta P$), м ²	21 кв.м ± 1.62 кв.м
3	Формула, примененная для расчета предельной допустимой погрешности определения площади земельного участка (ΔP), м ²	$\Delta P = 3.5 * 0.10 * \sqrt{21} = 1.62$
4	Площадь земельного участка согласно сведениям Единого государственного реестра недвижимости ($P_{\text{кад}}$), м ²	23
5	Оценка расхождения P и $P_{\text{кад}}$ ($P -$	2 кв.м

	$P_{\text{кад}}$), м ²	
6	Предельный минимальный и максимальный размеры земельного участка ($P_{\text{мин}}$ и $P_{\text{макс}}$), м ²	18 45
7	Кадастровый или иной номер (обозначение) здания, сооружения, объекта незавершенного строительства, расположенного на земельном участке	53:23:0000000:6317
8	Иные сведения	–

Сведения об уточняемых земельных участках

1. Сведения о характерных точках границы уточняемого земельного участка с кадастровым номером 53:23:8624303:116

Зона №

Обозначение характерных точек границ	Существующие координаты, м		Уточненные координаты, м		Метод определения координат	Средняя квадратическая погрешность определения координат характерной точки (Mt), м	Формулы, примененные для расчета средней квадратической погрешности определения координат характерной точки (Mt), м
	X	Y	X	Y			
1	2	3	4	5	6	7	8
н345У	–	–	583830.87	2179663.16	Метод спутниковых геодезических измерений (определений)	0.10	–
н346У	–	–	583825.33	2179660.44	Метод спутниковых геодезических измерений (определений)	0.10	–
н332У	–	–	583823.78	2179663.60	Метод спутниковых геодезических измерений (определений)	0.10	–
н331У	–	–	583829.32	2179666.32	Метод спутниковых	0.10	–

					ых геодезичес- ких измерений (определен- ий)		
н345У	–	–	583830.8 7	2179663. 16	Метод спутников- ых геодезичес- ких измерений (определен- ий)	0.10	–

**2. Сведения о частях границ уточняемого земельного участка с кадастровым номером
53:23:8624303:116**

Обозначение части границ		Горизонтальное проложение (S), м	Описание прохождения части границ	Отметка о наличии земельного спора о местоположении границ земельного участка
от т.	до т.			
1	2	3	4	5
н345У	н346У	6.17	–	–
н346У	н332У	3.52	–	–
н332У	н331У	6.17	–	–
н331У	н345У	3.52	–	–

**3. Общие сведения об уточняемом земельном участке с кадастровым номером
53:23:8624303:116**

№ п/п	Наименование характеристики земельного участка	Значение характеристики
1	2	3
1	Адрес земельного участка	Новгородская обл, Великий Новгород г, Гск Вече Комплекс 1 тер
	Местоположение земельного участка (при отсутствии присвоенного адреса)	–
	Дополнительные сведения о местоположении земельного участка	–
2	Площадь земельного участка ± величина погрешности определения площади ($P \pm \Delta P$), м ²	22 кв.м ± 1.63 кв.м
3	Формула, примененная для расчета предельной допустимой погрешности определения площади земельного участка (ΔP), м ²	$\Delta P = 3.5 * 0.10 * \sqrt{22} = 1.63$
4	Площадь земельного участка согласно сведениям Единого государственного реестра недвижимости ($P_{\text{кад}}$), м ²	21
5	Оценка расхождения P и $P_{\text{кад}}$ ($P - P_{\text{кад}}$), м ²	1 кв.м
6	Предельный минимальный и максимальный размеры земельного участка ($P_{\text{мин}}$ и $P_{\text{макс}}$), м ²	18
		45

7	Кадастровый или иной номер (обозначение) здания, сооружения, объекта незавершенного строительства, расположенного на земельном участке	53:23:8624303:1450
8	Иные сведения	—

Сведения об уточняемых земельных участках

1. Сведения о характерных точках границы уточняемого земельного участка с кадастровым номером 53:23:8624303:1160

Зона № —

Обозначение характерных точек границ	Существующие координаты, м		Уточненные координаты, м		Метод определения координат	Средняя квадратическая погрешность определения координат характерной точки (Mt), м	Формулы, примененные для расчета средней квадратической погрешности определения координат характерной точки (Mt), м
	X	Y	X	Y			
1	2	3	4	5	6	7	8
н344У	—	—	584130.48	2179870.72	Метод спутниковых геодезических измерений (определений)	0.10	—
н283У	—	—	584125.02	2179867.96	Метод спутниковых геодезических измерений (определений)	0.10	—
н281У	—	—	584123.46	2179871.14	Метод спутниковых геодезических измерений (определений)	0.10	—
н347У	—	—	584128.87	2179874.06	Метод спутниковых геодезических измерений (определений)	0.10	—

н344У	—	—	584130.4 8	2179870. 72	ий) Метод спутников ых геодезичес ких измерений (определен ий)	0.10	—
-------	---	---	---------------	----------------	--	------	---

**2. Сведения о частях границ уточняемого земельного участка с кадастровым номером
53:23:8624303:1160**

Обозначение части границ		Горизонтальное проложение (S), м	Описание прохождения части границ	Отметка о наличии земельного спора о местоположении границ земельного участка
от т.	до т.			
1	2	3	4	5
н344У	н283У	6.12	—	—
н283У	н281У	3.54	—	—
н281У	н347У	6.15	—	—
н347У	н344У	3.71	—	—

**3. Общие сведения об уточняемом земельном участке с кадастровым номером
53:23:8624303:1160**

№ п/п	Наименование характеристики земельного участка	Значение характеристики
1	2	3
1	Адрес земельного участка	Новгородская обл, Великий Новгород г, ул
	Местоположение земельного участка (при отсутствии присвоенного адреса)	—
	Дополнительные сведения о местоположении земельного участка	—
2	Площадь земельного участка ± величина погрешности определения площади ($P \pm \Delta P$), м ²	22 кв.м ± 1.65 кв.м
3	Формула, примененная для расчета предельной допустимой погрешности определения площади земельного участка (ΔP), м ²	$\Delta P = 3.5 * 0.10 * \sqrt{22} = 1.65$
4	Площадь земельного участка согласно сведениям Единого государственного реестра недвижимости ($P_{\text{кад}}$), м ²	23
5	Оценка расхождения P и $P_{\text{кад}}$ ($P - P_{\text{кад}}$), м ²	1 кв.м
6	Предельный минимальный и максимальный размеры земельного участка ($P_{\text{мин}}$ и $P_{\text{макс}}$), м ²	—
7	Кадастровый или иной номер (обозначение) здания, сооружения, объекта незавершенного строительства, расположенного на земельном участке	—
8	Иные сведения	—

Сведения об уточняемых земельных участках

1. Сведения о характерных точках границы уточняемого земельного участка с кадастровым номером 53:23:8624303:1161

Зона №

Обозначение характерных точек границ	Существующие координаты, м		Уточненные координаты, м		Метод определения координат	Средняя квадратическая погрешность определения координат характерной точки (Mt), м	Формулы, примененные для расчета средней квадратической погрешности определения координат характерной точки (Mt), м
	X	Y	X	Y			
1	2	3	4	5	6	7	8
н347У	–	–	584128.87	2179874.06	Метод спутниковых геодезических измерений (определений)	0.10	–
н281У	–	–	584123.46	2179871.14	Метод спутниковых геодезических измерений (определений)	0.10	–
н279У	–	–	584121.75	2179874.58	Метод спутниковых геодезических измерений (определений)	0.10	–
н348У	–	–	584127.19	2179877.47	Метод спутниковых геодезических измерений (определений)	0.10	–
н347У	–	–	584128.87	2179874.06	Метод спутниковых геодезических измерений (определений)	0.10	–

					измерений (определен ий)		
--	--	--	--	--	--------------------------------	--	--

2. Сведения о частях границ уточняемого земельного участка с кадастровым номером
53:23:8624303:1161

Обозначение части границ		Горизонтальное проложение (S), м	Описание прохождения части границ	Отметка о наличии земельного спора о местоположении границ земельного участка
от т.	до т.			
1	2	3	4	5
н347У	н281У	6.15	—	—
н281У	н279У	3.84	—	—
н279У	н348У	6.16	—	—
н348У	н347У	3.80	—	—

3. Общие сведения об уточняемом земельном участке с кадастровым номером
53:23:8624303:1161

№ п/п	Наименование характеристики земельного участка	Значение характеристики
1	2	3
1	Адрес земельного участка	Новгородская обл, Великий Новгород г, Гск Азот-6 тер
	Местоположение земельного участка (при отсутствии присвоенного адреса)	—
	Дополнительные сведения о местоположении земельного участка	—
2	Площадь земельного участка ± величина погрешности определения площади ($P \pm \Delta P$), м ²	24 кв.м ± 1.70 кв.м
3	Формула, примененная для расчета предельной допустимой погрешности определения площади земельного участка (ΔP), м ²	$\Delta P = 3.5 * 0.10 * \sqrt{24} = 1.70$
4	Площадь земельного участка согласно сведениям Единого государственного реестра недвижимости ($P_{\text{кад}}$), м ²	23
5	Оценка расхождения P и $P_{\text{кад}}$ ($P - P_{\text{кад}}$), м ²	1 кв.м
6	Предельный минимальный и максимальный размеры земельного участка ($P_{\text{мин}}$ и $P_{\text{макс}}$), м ²	—
7	Кадастровый или иной номер (обозначение) здания, сооружения, объекта незавершенного строительства, расположенного на земельном участке	53:23:8624303:1503
8	Иные сведения	—

Сведения об уточняемых земельных участках

1. Сведения о характерных точках границы уточняемого земельного участка с кадастровым номером 53:23:8624303:1162

Зона № —

Обозначение характерных точек границ	Существующие координаты, м		Уточненные координаты, м		Метод определения координат	Средняя квадратиче ская погрешнос ть определени я координат характерно й точки (Mt), м	Формулы, примененные для расчета средней квадратическ ой погрешности определения координат характерной точки (Mt), м
	X	Y	X	Y			
1	2	3	4	5	6	7	8
н348У	–	–	584127.1 9	2179877. 47	Метод спутников ых геодезичес ких измерений (определен ий)	0.10	–
н279У	–	–	584121.7 5	2179874. 58	Метод спутников ых геодезичес ких измерений (определен ий)	0.10	–
н277У	–	–	584120.0 5	2179878. 01	Метод спутников ых геодезичес ких измерений (определен ий)	0.10	–
н349У	–	–	584125.5 5	2179880. 78	Метод спутников ых геодезичес ких измерений (определен ий)	0.10	–
н348У	–	–	584127.1 9	2179877. 47	Метод спутников ых геодезичес ких измерений (определен ий)	0.10	–

2. Сведения о частях границ уточняемого земельного участка с кадастровым номером

53:23:8624303:1162

Обозначение части границ		Горизонтальное проложение (S), м	Описание прохождения части границ	Отметка о наличии земельного спора о местоположении границ земельного участка
от т.	до т.			
1	2	3	4	5
н348У	н279У	6.16	—	—
н279У	н277У	3.83	—	—
н277У	н349У	6.16	—	—
н349У	н348У	3.69	—	—

3. Общие сведения об уточняемом земельном участке с кадастровым номером

53:23:8624303:1162

№ п/п	Наименование характеристики земельного участка	Значение характеристики
1	2	3
1	Адрес земельного участка	Новгородская обл, Великий Новгород г, ул
	Местоположение земельного участка (при отсутствии присвоенного адреса)	—
	Дополнительные сведения о местоположении земельного участка	—
2	Площадь земельного участка ± величина погрешности определения площади ($P \pm \Delta P$), м ²	23 кв.м ± 1.68 кв.м
3	Формула, примененная для расчета предельной допустимой погрешности определения площади земельного участка (ΔP), м ²	$\Delta P = 3.5 * 0.10 * \sqrt{23} = 1.68$
4	Площадь земельного участка согласно сведениям Единого государственного реестра недвижимости ($P_{\text{кад}}$), м ²	22
5	Оценка расхождения P и $P_{\text{кад}}$ ($P - P_{\text{кад}}$), м ²	1 кв.м
6	Предельный минимальный и максимальный размеры земельного участка ($P_{\text{мин}}$ и $P_{\text{макс}}$), м ²	—
7	Кадастровый или иной номер (обозначение) здания, сооружения, объекта незавершенного строительства, расположенного на земельном участке	—
8	Иные сведения	—

Сведения об уточняемых земельных участках

1. Сведения о характерных точках границы уточняемого земельного участка с кадастровым номером 53:23:8624303:1163

Зона № —

Обозначение характерных точек границ	Существующие координаты, м	Уточненные координаты, м	Метод определения координат	Средняя квадратическая погрешность	Формулы, примененные для расчета средней квадратическ
--------------------------------------	----------------------------	--------------------------	-----------------------------	------------------------------------	---

	X	Y	X	Y		определени я координат характерно й точки (Mт), м	ой погрешности определения координат характерной точки (Mт), м
1	2	3	4	5	6	7	8
н349У	–	–	584125.5 5	2179880. 78	Метод спутников ых геодезичес ких измерений (определен ий)	0.10	–
н277У	–	–	584120.0 5	2179878. 01	Метод спутников ых геодезичес ких измерений (определен ий)	0.10	–
н275У	–	–	584118.5 2	2179881. 15	Метод спутников ых геодезичес ких измерений (определен ий)	0.10	–
н350У	–	–	584123.9 1	2179884. 09	Метод спутников ых геодезичес ких измерений (определен ий)	0.10	–
н349У	–	–	584125.5 5	2179880. 78	Метод спутников ых геодезичес ких измерений (определен ий)	0.10	–

**2. Сведения о частях границ уточняемого земельного участка с кадастровым номером
53:23:8624303:1163**

Обозначение части границ		Горизонтальное проложение (S), м	Описание прохождения части границ	Отметка о наличии земельного спора о местоположении границ земельного участка
от т.	до т.			

						(Mt), м	точки (Mt), м
1	2	3	4	5	6	7	8
н350У	–	–	584123.9 1	2179884. 09	Метод спутниковых геодезических измерений (определений)	0.10	–
н275У	–	–	584118.5 2	2179881. 15	Метод спутниковых геодезических измерений (определений)	0.10	–
н273У	–	–	584116.6 9	2179884. 24	Метод спутниковых геодезических измерений (определений)	0.10	–
н351У	–	–	584122.3 2	2179887. 21	Метод спутниковых геодезических измерений (определений)	0.10	–
н350У	–	–	584123.9 1	2179884. 09	Метод спутниковых геодезических измерений (определений)	0.10	–

2. Сведения о частях границ уточняемого земельного участка с кадастровым номером 53:23:8624303:1164

Обозначение части границ		Горизонтальное проложение (S), м	Описание прохождения части границ	Отметка о наличии земельного спора о местоположении границ земельного участка
от г.	до г.			
1	2	3	4	5
н350У	н275У	6.14	–	–

1	2	3	4	5	6	7	8
н351У	–	–	584122.3 2	2179887. 21	Метод спутниковых геодезических измерений (определений)	0.10	–
н273У	–	–	584116.6 9	2179884. 24	Метод спутниковых геодезических измерений (определений)	0.10	–
н269У	–	–	584114.9 9	2179887. 66	Метод спутниковых геодезических измерений (определений)	0.10	–
н352У	–	–	584120.6 5	2179890. 48	Метод спутниковых геодезических измерений (определений)	0.10	–
н351У	–	–	584122.3 2	2179887. 21	Метод спутниковых геодезических измерений (определений)	0.10	–

2. Сведения о частях границ уточняемого земельного участка с кадастровым номером 53:23:8624303:1165

Обозначение части границ		Горизонтальное проложение (S), м	Описание прохождения части границ	Отметка о наличии земельного спора о местоположении границ земельного участка
от т.	до т.			
1	2	3	4	5
н351У	н273У	6.37	–	–
н273У	н269У	3.82	–	–
н269У	н352У	6.32	–	–
н352У	н351У	3.67	–	–

3. Общие сведения об уточняемом земельном участке с кадастровым номером

53:23:8624303:1165

№ п/п	Наименование характеристики земельного участка	Значение характеристики
1	2	3
1	Адрес земельного участка	Новгородская обл, Великий Новгород г, Гск Азот-6 тер, 7 гараж
	Местоположение земельного участка (при отсутствии присвоенного адреса)	—
	Дополнительные сведения о местоположении земельного участка	—
2	Площадь земельного участка ± величина погрешности определения площади ($P \pm \Delta P$), м ²	24 кв.м ± 1.71 кв.м
3	Формула, примененная для расчета предельной допустимой погрешности определения площади земельного участка (ΔP), м ²	$\Delta P = 3.5 * 0.10 * \sqrt{24} = 1.71$
4	Площадь земельного участка согласно сведениям Единого государственного реестра недвижимости ($P_{\text{кад}}$), м ²	22
5	Оценка расхождения P и $P_{\text{кад}}$ ($P - P_{\text{кад}}$), м ²	2 кв.м
6	Предельный минимальный и максимальный размеры земельного участка ($P_{\text{мин}}$ и $P_{\text{макс}}$), м ²	18 45
7	Кадастровый или иной номер (обозначение) здания, сооружения, объекта незавершенного строительства, расположенного на земельном участке	53:23:8624303:1833
8	Иные сведения	—

Сведения об уточняемых земельных участках

1. Сведения о характерных точках границы уточняемого земельного участка с кадастровым номером 53:23:8624303:1166

Зона № —

Обозначение характерных точек границ	Существующие координаты, м		Уточненные координаты, м		Метод определения координат	Средняя квадратическая погрешность определения координат характерной точки (Mt), м	Формулы, примененные для расчета средней квадратической погрешности определения координат характерной точки (Mt), м
	X	Y	X	Y			
1	2	3	4	5	6	7	8
н352У	—	—	584120.6 5	2179890. 48	Метод спутниковых	0.10	—

					геодезических измерений (определений)		
н269У	–	–	584114.99	2179887.66	Метод спутниковых геодезических измерений (определений)	0.10	–
н267У	–	–	584113.24	2179891.44	Метод спутниковых геодезических измерений (определений)	0.10	–
н353У	–	–	584118.80	2179894.09	Метод спутниковых геодезических измерений (определений)	0.10	–
н352У	–	–	584120.65	2179890.48	Метод спутниковых геодезических измерений (определений)	0.10	–

2. Сведения о частях границ уточняемого земельного участка с кадастровым номером 53:23:8624303:1166

Обозначение части границ		Горизонтальное проложение (S), м	Описание прохождения части границ	Отметка о наличии земельного спора о местоположении границ земельного участка
от т.	до т.			
1	2	3	4	5
н352У	н269У	6.32	–	–
н269У	н267У	4.17	–	–
н267У	н353У	6.16	–	–
н353У	н352У	4.06	–	–

3. Общие сведения об уточняемом земельном участке с кадастровым номером 53:23:8624303:1166

№ п/п	Наименование характеристики земельного участка	Значение характеристики
1	2	3

1	Адрес земельного участка	Новгородская обл, Великий Новгород г, Гск Азот-6 тер
	Местоположение земельного участка (при отсутствии присвоенного адреса)	—
	Дополнительные сведения о местоположении земельного участка	—
2	Площадь земельного участка ± величина погрешности определения площади ($P \pm \Delta P$), м ²	26 кв.м ± 1.77 кв.м
3	Формула, примененная для расчета предельной допустимой погрешности определения площади земельного участка (ΔP), м ²	$\Delta P = 3.5 * 0.10 * \sqrt{26} = 1.77$
4	Площадь земельного участка согласно сведениям Единого государственного реестра недвижимости ($P_{\text{кад}}$), м ²	24
5	Оценка расхождения P и $P_{\text{кад}}$ ($P - P_{\text{кад}}$), м ²	2 кв.м
6	Предельный минимальный и максимальный размеры земельного участка ($P_{\text{мин}}$ и $P_{\text{макс}}$), м ²	18 45
7	Кадастровый или иной номер (обозначение) здания, сооружения, объекта незавершенного строительства, расположенного на земельном участке	53:23:8624303:1470
8	Иные сведения	—

Сведения об уточняемых земельных участках

1. Сведения о характерных точках границы уточняемого земельного участка с кадастровым номером 53:23:8624303:1167

Зона № —

Обозначение характерных точек границ	Существующие координаты, м		Уточненные координаты, м		Метод определения координат	Средняя квадратиче ская погрешнос ть определени я координат характерно й точки (Mt), м	Формулы, примененные для расчета средней квадратическ ой погрешности определения координат характерной точки (Mt), м
	X	Y	X	Y			
1	2	3	4	5	6	7	8
n267У	—	—	584113.2 4	2179891. 44	Метод спутников ых геодезичес ких измерений (определен	0.10	—

н353У	–	–	584118.8 0	2179894. 09	Метод спутниковых геодезических измерений (определений)	0.10	–
н354У	–	–	584117.0 4	2179897. 73	Метод спутниковых геодезических измерений (определений)	0.10	–
н265У	–	–	584111.5 8	2179895. 30	Метод спутниковых геодезических измерений (определений)	0.10	–
н267У	–	–	584113.2 4	2179891. 44	Метод спутниковых геодезических измерений (определений)	0.10	–

2. Сведения о частях границ уточняемого земельного участка с кадастровым номером 53:23:8624303:1167

Обозначение части границ		Горизонтальное проложение (S), м	Описание прохождения части границ	Отметка о наличии земельного спора о местоположении границ земельного участка
от т. 1	до т. 2			
н267У	н353У	6.16	–	–
н353У	н354У	4.04	–	–
н354У	н265У	5.98	–	–
н265У	н267У	4.20	–	–

3. Общие сведения об уточняемом земельном участке с кадастровым номером 53:23:8624303:1167

№ п/п	Наименование характеристики земельного участка	Значение характеристики
1	2	3
1	Адрес земельного участка	Новгородская обл, Великий Новгород г, Гск Азот-6 тер
	Местоположение земельного участка (при отсутствии присвоенного)	–

	адреса)	
	Дополнительные сведения о местоположении земельного участка	—
2	Площадь земельного участка ± величина погрешности определения площади ($P \pm \Delta P$), м ²	25 кв.м ± 1.75 кв.м
3	Формула, примененная для расчета предельной допустимой погрешности определения площади земельного участка (ΔP), м ²	$\Delta P = 3.5 * 0.10 * \sqrt{25} = 1.75$
4	Площадь земельного участка согласно сведениям Единого государственного реестра недвижимости ($P_{\text{кад}}$), м ²	24
5	Оценка расхождения P и $P_{\text{кад}}$ ($P - P_{\text{кад}}$), м ²	1 кв.м
6	Предельный минимальный и максимальный размеры земельного участка ($P_{\text{мин}}$ и $P_{\text{макс}}$), м ²	18 45
7	Кадастровый или иной номер (обозначение) здания, сооружения, объекта незавершенного строительства, расположенного на земельном участке	53:23:8624303:1829
8	Иные сведения	—

Сведения об уточняемых земельных участках

1. Сведения о характерных точках границы уточняемого земельного участка с кадастровым номером 53:23:8624303:1168

Зона №

Обозначение характерных точек границ	Существующие координаты, м		Уточненные координаты, м		Метод определения координат	Средняя квадратическая погрешность определения координат характерной точки (Mt), м	Формулы, примененные для расчета средней квадратической погрешности определения координат характерной точки (Mt), м
	X	Y	X	Y			
1	2	3	4	5	6	7	8
н354У	—	—	584117.04	2179897.73	Метод спутниковых геодезических измерений (определений)	0.10	—
н265У	—	—	584111.58	2179895.30	Метод спутниковых	0.10	—

					геодезических измерений (определений)		
н261У	–	–	584109.81	2179899.16	Метод спутниковых геодезических измерений (определений)	0.10	–
н264У	–	–	584109.42	2179900.02	Метод спутниковых геодезических измерений (определений)	0.10	–
н355У	–	–	584114.78	2179902.40	Метод спутниковых геодезических измерений (определений)	0.10	–
н354У	–	–	584117.04	2179897.73	Метод спутниковых геодезических измерений (определений)	0.10	–

2. Сведения о частях границ уточняемого земельного участка с кадастровым номером 53:23:8624303:1168

Обозначение части границ		Горизонтальное проложение (S), м	Описание прохождения части границ	Отметка о наличии земельного спора о местоположении границ земельного участка
от т.	до т.			
1	2	3	4	5
н354У	н265У	5.98	–	–
н265У	н261У	4.25	–	–
н261У	н264У	0.94	–	–
н264У	н355У	5.86	–	–
н355У	н354У	5.19	–	–

3. Общие сведения об уточняемом земельном участке с кадастровым номером 53:23:8624303:1168

№ п/п	Наименование характеристики земельного участка	Значение характеристики
-------	--	-------------------------

1	2	3
1	Адрес земельного участка	Новгородская обл, Великий Новгород г, Гск Азот-6 тер, 4 гараж
	Местоположение земельного участка (при отсутствии присвоенного адреса)	—
	Дополнительные сведения о местоположении земельного участка	—
2	Площадь земельного участка ± величина погрешности определения площади ($P \pm \Delta P$), м ²	31 кв.м ± 1.94 кв.м
3	Формула, примененная для расчета предельной допустимой погрешности определения площади земельного участка (ΔP), м ²	$\Delta P = 3.5 * 0.10 * \sqrt{31} = 1.94$
4	Площадь земельного участка согласно сведениям Единого государственного реестра недвижимости ($P_{\text{кад}}$), м ²	29
5	Оценка расхождения P и $P_{\text{кад}}$ ($P - P_{\text{кад}}$), м ²	2 кв.м
6	Предельный минимальный и максимальный размеры земельного участка ($P_{\text{мин}}$ и $P_{\text{макс}}$), м ²	18 45
7	Кадастровый или иной номер (обозначение) здания, сооружения, объекта незавершенного строительства, расположенного на земельном участке	53:23:8624303:1729
8	Иные сведения	—

Сведения об уточняемых земельных участках

1. Сведения о характерных точках границы уточняемого земельного участка с кадастровым номером 53:23:8624303:1169 Зона № —

Обозначение характерных точек границ	Существующие координаты, м		Уточненные координаты, м		Метод определения координат	Средняя квадратиче ская погрешнос ть определени я координат характерно й точки (Mt), м	Формулы, примененные для расчета средней квадратическ ой погрешности определения координат характерной точки (Mt), м
	X	Y	X	Y			
1	2	3	4	5	6	7	8
н355У	—	—	584114.7 8	2179902. 40	Метод спутников ых геодезичес ких измерений	0.10	—

					(определен ий)		
н264У	–	–	584109.4 2	2179900. 02	Метод спутников ых геодезичес ких измерений (определен ий)	0.10	–
н253У	–	–	584107.8 8	2179903. 48	Метод спутников ых геодезичес ких измерений (определен ий)	0.10	–
н256У	–	–	584107.7 3	2179903. 84	Метод спутников ых геодезичес ких измерений (определен ий)	0.10	–
н356У	–	–	584113.0 8	2179906. 22	Метод спутников ых геодезичес ких измерений (определен ий)	0.10	–
н355У	–	–	584114.7 8	2179902. 40	Метод спутников ых геодезичес ких измерений (определен ий)	0.10	–

**2. Сведения о частях границ уточняемого земельного участка с кадастровым номером
53:23:8624303:1169**

Обозначение части границ		Горизонтальное проложение (S), м	Описание прохождения части границ	Отметка о наличии земельного спора о местоположении границ земельного участка
от т.	до т.			
1	2	3	4	5
н355У	н264У	5.86	–	–
н264У	н253У	3.79	–	–
н253У	н256У	0.39	–	–
н256У	н356У	5.86	–	–

н356У	н355У	4.18	–	–			
3. Общие сведения об уточняемом земельном участке с кадастровым номером 53:23:8624303:1169							
№ п/п	Наименование характеристики земельного участка		Значение характеристики				
1	2		3				
1	Адрес земельного участка		Новгородская обл, Великий Новгород г, Лужское ш, 3 гараж				
	Местоположение земельного участка (при отсутствии присвоенного адреса)		–				
	Дополнительные сведения о местоположении земельного участка		–				
2	Площадь земельного участка ± величина погрешности определения площади ($P \pm \Delta P$), м ²		25 кв.м ± 1.73 кв.м				
3	Формула, примененная для расчета предельной допустимой погрешности определения площади земельного участка (ΔP), м ²		$\Delta P = 3.5 * 0.10 * \sqrt{25} = 1.73$				
4	Площадь земельного участка согласно сведениям Единого государственного реестра недвижимости ($P_{\text{кад}}$), м ²		25				
5	Оценка расхождения P и $P_{\text{кад}}$ ($P - P_{\text{кад}}$), м ²		0 кв.м				
6	Предельный минимальный и максимальный размеры земельного участка ($P_{\text{мин}}$ и $P_{\text{макс}}$), м ²		18 45				
7	Кадастровый или иной номер (обозначение) здания, сооружения, объекта незавершенного строительства, расположенного на земельном участке		–				
8	Иные сведения		–				
Сведения об уточняемых земельных участках							
1. Сведения о характерных точках границы уточняемого земельного участка с кадастровым номером 53:23:8624303:117							
Зона № —							
Обозначение характерных точек границ	Существующие координаты, м		Уточненные координаты, м		Метод определения координат	Средняя квадратическая погрешность определения координат характерной точки (Mt), м	Формулы, примененные для расчета средней квадратической погрешности определения координат характерной точки (Mt), м
	X	Y	X	Y			
1	2	3	4	5	6	7	8
н357У	–	–	583832.4	2179660.	Метод	0.10	–

			2	00	спутниковых геодезических измерений (определений)		
н358У	–	–	583826.88	2179657.28	Метод спутниковых геодезических измерений (определений)	0.10	–
н346У	–	–	583825.33	2179660.44	Метод спутниковых геодезических измерений (определений)	0.10	–
н345У	–	–	583830.87	2179663.16	Метод спутниковых геодезических измерений (определений)	0.10	–
н357У	–	–	583832.42	2179660.00	Метод спутниковых геодезических измерений (определений)	0.10	–

2. Сведения о частях границ уточняемого земельного участка с кадастровым номером 53:23:8624303:117

Обозначение части границ		Горизонтальное проложение (S), м	Описание прохождения части границ	Отметка о наличии земельного спора о местоположении границ земельного участка
от т. 1	до т. 2			
		3	4	5
н357У	н358У	6.17	–	–
н358У	н346У	3.52	–	–
н346У	н345У	6.17	–	–
н345У	н357У	3.52	–	–

3. Общие сведения об уточняемом земельном участке с кадастровым номером 53:23:8624303:117

№	Наименование характеристики	Значение характеристики
---	-----------------------------	-------------------------

п/п	земельного участка	
1	2	3
1	Адрес земельного участка	Новгородская обл, Великий Новгород г, ул
	Местоположение земельного участка (при отсутствии присвоенного адреса)	—
	Дополнительные сведения о местоположении земельного участка	—
2	Площадь земельного участка ± величина погрешности определения площади ($P \pm \Delta P$), м ²	22 кв.м ± 1.63 кв.м
3	Формула, примененная для расчета предельной допустимой погрешности определения площади земельного участка (ΔP), м ²	$\Delta P = 3.5 * 0.10 * \sqrt{22} = 1.63$
4	Площадь земельного участка согласно сведениям Единого государственного реестра недвижимости ($P_{\text{кад}}$), м ²	21
5	Оценка расхождения P и $P_{\text{кад}}$ ($P - P_{\text{кад}}$), м ²	1 кв.м
6	Предельный минимальный и максимальный размеры земельного участка ($P_{\text{мин}}$ и $P_{\text{макс}}$), м ²	—
7	Кадастровый или иной номер (обозначение) здания, сооружения, объекта незавершенного строительства, расположенного на земельном участке	—
8	Иные сведения	—

Сведения об уточняемых земельных участках

1. Сведения о характерных точках границы уточняемого земельного участка с кадастровым номером 53:23:8624303:1170 Зона № —

Обозначение характерных точек границ	Существующие координаты, м		Уточненные координаты, м		Метод определения координат	Средняя квадратическая погрешность определения координат характерной точки (Mt), м	Формулы, примененные для расчета средней квадратической погрешности определения координат характерной точки (Mt), м
	X	Y	X	Y			
1	2	3	4	5	6	7	8
n356У	—	—	584113.08	2179906.22	Метод спутниковых геодезических измерений	0.10	—

					(определен ий)		
н256У	–	–	584107.7 3	2179903. 84	Метод спутников ых геодезичес ких измерений (определен ий)	0.10	–
н255У	–	–	584106.1 5	2179907. 38	Метод спутников ых геодезичес ких измерений (определен ий)	0.10	–
н359У	–	–	584111.4 8	2179909. 79	Метод спутников ых геодезичес ких измерений (определен ий)	0.10	–
н356У	–	–	584113.0 8	2179906. 22	Метод спутников ых геодезичес ких измерений (определен ий)	0.10	–

**2. Сведения о частях границ уточняемого земельного участка с кадастровым номером
53:23:8624303:1170**

Обозначение части границ		Горизонтальное проложение (S), м	Описание прохождения части границ	Отметка о наличии земельного спора о местоположении границ земельного участка
от т.	до т.			
1	2	3	4	5
н356У	н256У	5.86	–	–
н256У	н255У	3.88	–	–
н255У	н359У	5.85	–	–
н359У	н356У	3.91	–	–

**3. Общие сведения об уточняемом земельном участке с кадастровым номером
53:23:8624303:1170**

№ п/п	Наименование характеристики земельного участка	Значение характеристики
1	2	3
1	Адрес земельного участка	Новгородская обл, Великий Новгород г, Лужское шоссе
	Местоположение земельного участка	–

	(при отсутствии присвоенного адреса)	
	Дополнительные сведения о местоположении земельного участка	—
2	Площадь земельного участка ± величина погрешности определения площади ($P \pm \Delta P$), м ²	23 кв.м ± 1.67 кв.м
3	Формула, примененная для расчета предельной допустимой погрешности определения площади земельного участка (ΔP), м ²	$\Delta P = 3.5 * 0.10 * \sqrt{23} = 1.67$
4	Площадь земельного участка согласно сведениям Единого государственного реестра недвижимости ($P_{\text{кад}}$), м ²	21
5	Оценка расхождения P и $P_{\text{кад}}$ ($P - P_{\text{кад}}$), м ²	2 кв.м
6	Предельный минимальный и максимальный размеры земельного участка ($P_{\text{мин}}$ и $P_{\text{макс}}$), м ²	—
7	Кадастровый или иной номер (обозначение) здания, сооружения, объекта незавершенного строительства, расположенного на земельном участке	53:23:8624303:2083
8	Иные сведения	—

Сведения об уточняемых земельных участках

1. Сведения о характерных точках границы уточняемого земельного участка с кадастровым номером 53:23:8624303:1171

Зона № —

Обозначение характерных точек границ	Существующие координаты, м		Уточненные координаты, м		Метод определения координат	Средняя квадратическая погрешность определения координат характерной точки (Mt), м	Формулы, примененные для расчета средней квадратической погрешности определения координат характерной точки (Mt), м
	X	Y	X	Y			
1	2	3	4	5	6	7	8
н359У	—	—	584111.48	2179909.79	Метод спутниковых геодезических измерений (определений)	0.10	—
н255У	—	—	584106.15	2179907.38	Метод спутников	0.10	—

					ых геодезических измерений (определений)		
н250У	–	–	584105.89	2179907.95	Метод спутниковых геодезических измерений (определений)	0.10	–
н252У	–	–	584104.49	2179911.17	Метод спутниковых геодезических измерений (определений)	0.10	–
н361У	–	–	584109.72	2179913.71	Метод спутниковых геодезических измерений (определений)	0.10	–
н359У	–	–	584111.48	2179909.79	Метод спутниковых геодезических измерений (определений)	0.10	–

2. Сведения о частях границ уточняемого земельного участка с кадастровым номером 53:23:8624303:1171

Обозначение части границ		Горизонтальное проложение (S), м	Описание прохождения части границ	Отметка о наличии земельного спора о местоположении границ земельного участка
от т.	до т.			
1	2	3	4	5
н359У	н255У	5.85	–	–
н255У	н250У	0.63	–	–
н250У	н252У	3.51	–	–
н252У	н360У	5.81	–	–
н360У	н359У	4.30	–	–

3. Общие сведения об уточняемом земельном участке с кадастровым номером 53:23:8624303:1171

№	Наименование характеристики	Значение характеристики
---	-----------------------------	-------------------------

п/п	земельного участка	
1	2	3
1	Адрес земельного участка	Новгородская обл, Великий Новгород г, Гск Азот-6 тер, 1 гараж
	Местоположение земельного участка (при отсутствии присвоенного адреса)	—
	Дополнительные сведения о местоположении земельного участка	—
2	Площадь земельного участка ± величина погрешности определения площади ($P \pm \Delta P$), м ²	25 кв.м ± 1.74 кв.м
3	Формула, примененная для расчета предельной допустимой погрешности определения площади земельного участка (ΔP), м ²	$\Delta P = 3.5 * 0.10 * \sqrt{25} = 1.74$
4	Площадь земельного участка согласно сведениям Единого государственного реестра недвижимости ($P_{\text{кад}}$), м ²	21
5	Оценка расхождения P и $P_{\text{кад}}$ ($P - P_{\text{кад}}$), м ²	4 кв.м
6	Предельный минимальный и максимальный размеры земельного участка ($P_{\text{мин}}$ и $P_{\text{макс}}$), м ²	18 45
7	Кадастровый или иной номер (обозначение) здания, сооружения, объекта незавершенного строительства, расположенного на земельном участке	53:23:8624303:2093
8	Иные сведения	—

Сведения об уточняемых земельных участках

1. Сведения о характерных точках границы уточняемого земельного участка с кадастровым номером 53:23:8624303:1173

Зона № —

Обозначение характерных точек границ	Существующие координаты, м		Уточненные координаты, м		Метод определения координат	Средняя квадратическая погрешность определения координат характерной точки (Mt), м	Формулы, примененные для расчета средней квадратической погрешности определения координат характерной точки (Mt), м
	X	Y	X	Y			
1	2	3	4	5	6	7	8
н364У	—	—	584109.8 8	2179913. 79	Метод спутниковых геодезических	0.10	—

					измерений (определен ий)		
н361У	–	–	584109.7 2	2179913. 71	Метод спутников ых геодезичес ких измерений (определен ий)	0.10	–
н252У	–	–	584104.4 9	2179911. 17	Метод спутников ых геодезичес ких измерений (определен ий)	0.10	–
н247У	–	–	584103.9 6	2179912. 23	Метод спутников ых геодезичес ких измерений (определен ий)	0.10	–
н249У	–	–	584102.3 8	2179915. 40	Метод спутников ых геодезичес ких измерений (определен ий)	0.10	–
н365У	–	–	584107.6 4	2179918. 18	Метод спутников ых геодезичес ких измерений (определен ий)	0.10	–
н364У	–	–	584109.8 8	2179913. 79	Метод спутников ых геодезичес ких измерений (определен ий)	0.10	–

2. Сведения о частях границ уточняемого земельного участка с кадастровым номером

53:23:8624303:1173

Обозначение части границ		Горизонтальное проложение (S), м	Описание прохождения части границ	Отметка о наличии земельного спора о местоположении границ земельного участка
от т.	до т.			
1	2	3	4	5
н362У	н361У	0.18	—	—
н361У	н252У	5.81	—	—
н252У	н247У	1.19	—	—
н247У	н249У	3.54	—	—
н249У	н363У	5.95	—	—
н363У	н362У	4.93	—	—

3. Общие сведения об уточняемом земельном участке с кадастровым номером
53:23:8624303:1173

№ п/п	Наименование характеристики земельного участка	Значение характеристики
1	2	3
1	Адрес земельного участка	Новгородская обл, Великий Новгород г, ул
	Местоположение земельного участка (при отсутствии присвоенного адреса)	—
	Дополнительные сведения о местоположении земельного участка	—
2	Площадь земельного участка ± величина погрешности определения площади ($P \pm \Delta P$), м ²	29 кв.м ± 1.88 кв.м
3	Формула, примененная для расчета предельной допустимой погрешности определения площади земельного участка (ΔP), м ²	$\Delta P = 3.5 * 0.10 * \sqrt{29} = 1.88$
4	Площадь земельного участка согласно сведениям Единого государственного реестра недвижимости ($P_{\text{кад}}$), м ²	26
5	Оценка расхождения P и $P_{\text{кад}}$ ($P - P_{\text{кад}}$), м ²	3 кв.м
6	Предельный минимальный и максимальный размеры земельного участка ($P_{\text{мин}}$ и $P_{\text{макс}}$), м ²	—
7	Кадастровый или иной номер (обозначение) здания, сооружения, объекта незавершенного строительства, расположенного на земельном участке	53:23:8624303:1919
8	Иные сведения	—

Сведения об уточняемых земельных участках

1. Сведения о характерных точках границы уточняемого земельного участка с кадастровым номером 53:23:8624303:1175

Зона №

Обозначение характерных точек границ	Существующие координаты, м		Уточненные координаты, м		Метод определения координат	Средняя квадратиче ская погрешнос ть определени я координат характерно й точки (Mt), м	Формулы, примененные для расчета средней квадратическ ой погрешности определения координат характерной точки (Mt), м
	X	Y	X	Y			
1	2	3	4	5	6	7	8
н365У	–	–	584107.6 4	2179918. 18	Метод спутников ых геодезичес ких измерений (определен ий)	0.10	–
н249У	–	–	584102.3 8	2179915. 40	Метод спутников ых геодезичес ких измерений (определен ий)	0.10	–
н244У	–	–	584102.0 6	2179916. 04	Метод спутников ых геодезичес ких измерений (определен ий)	0.10	–
н246У	–	–	584100.7 2	2179918. 70	Метод спутников ых геодезичес ких измерений (определен ий)	0.10	–
н366У	–	–	584106.1 0	2179921. 56	Метод спутников ых геодезичес ких измерений (определен ий)	0.10	–
н365У	–	–	584107.6	2179918.	Метод	0.10	–

			4	18	спутниковых геодезических измерений (определенной)		
--	--	--	---	----	--	--	--

2. Сведения о частях границ уточняемого земельного участка с кадастровым номером 53:23:8624303:1175

Обозначение части границ		Горизонтальное проложение (S), м	Описание прохождения части границ	Отметка о наличии земельного спора о местоположении границ земельного участка
от т. 1	до т. 2			
н365У	н249У	5.95	–	–
н249У	н244У	0.72	–	–
н244У	н246У	2.98	–	–
н246У	н366У	6.09	–	–
н366У	н365У	3.71	–	–

3. Общие сведения об уточняемом земельном участке с кадастровым номером 53:23:8624303:1175

№ п/п	Наименование характеристики земельного участка	Значение характеристики
1	2	3
1	Адрес земельного участка	Новгородская обл, Великий Новгород г, Гск Автоколонна 1406 тер, 19 гараж
	Местоположение земельного участка (при отсутствии присвоенного адреса)	–
	Дополнительные сведения о местоположении земельного участка	–
2	Площадь земельного участка ± величина погрешности определения площади ($P \pm \Delta P$), м ²	22 кв.м ± 1.65 кв.м
3	Формула, примененная для расчета предельной допустимой погрешности определения площади земельного участка (ΔP), м ²	$\Delta P = 3.5 * 0.10 * \sqrt{22} = 1.65$
4	Площадь земельного участка согласно сведениям Единого государственного реестра недвижимости ($P_{\text{кад}}$), м ²	21
5	Оценка расхождения P и $P_{\text{кад}}$ ($P - P_{\text{кад}}$), м ²	1 кв.м
6	Предельный минимальный и максимальный размеры земельного участка ($P_{\text{мин}}$ и $P_{\text{макс}}$), м ²	18 45
7	Кадастровый или иной номер (обозначение) здания, сооружения, объекта незавершенного строительства, расположенного на земельном участке	53:23:8624303:1551
8	Иные сведения	–

Сведения об уточняемых земельных участках

1. Сведения о характерных точках границы уточняемого земельного участка с кадастровым номером 53:23:8624303:1176

Зона №

Обозначение характерных точек границ	Существующие координаты, м		Уточненные координаты, м		Метод определения координат	Средняя квадратическая погрешность определения координат характерной точки (Mt), м	Формулы, примененные для расчета средней квадратической погрешности определения координат характерной точки (Mt), м
	X	Y	X	Y			
1	2	3	4	5	6	7	8
н366У	–	–	584106.10	2179921.56	Метод спутниковых геодезических измерений (определений)	0.10	–
н246У	–	–	584100.72	2179918.70	Метод спутниковых геодезических измерений (определений)	0.10	–
н241У	–	–	584100.12	2179919.90	Метод спутниковых геодезических измерений (определений)	0.10	–
н243У	–	–	584098.86	2179922.41	Метод спутниковых геодезических измерений (определений)	0.10	–
н367У	–	–	584104.38	2179925.33	Метод спутниковых геодезических измерений (определений)	0.10	–

					измерений (определен ий)		
н366У	–	–	584106.1 0	2179921. 56	Метод спутников ых геодезичес ких измерений (определен ий)	0.10	–

**2. Сведения о частях границ уточняемого земельного участка с кадастровым номером
53:23:8624303:1176**

Обозначение части границ		Горизонтальное проложение (S), м	Описание прохождения части границ	Отметка о наличии земельного спора о местоположении границ земельного участка
от т.	до т.			
1	2	3	4	5
н366У	н246У	6.09	–	–
н246У	н241У	1.34	–	–
н241У	н243У	2.81	–	–
н243У	н367У	6.24	–	–
н367У	н366У	4.14	–	–

**3. Общие сведения об уточняемом земельном участке с кадастровым номером
53:23:8624303:1176**

№ п/п	Наименование характеристики земельного участка	Значение характеристики
1	2	3
1	Адрес земельного участка	Новгородская обл, Великий Новгород г
	Местоположение земельного участка (при отсутствии присвоенного адреса)	–
	Дополнительные сведения о местоположении земельного участка	–
2	Площадь земельного участка ± величина погрешности определения площади ($P \pm \Delta P$), м ²	26 кв.м ± 1.77 кв.м
3	Формула, примененная для расчета предельной допустимой погрешности определения площади земельного участка (ΔP), м ²	$\Delta P = 3.5 * 0.10 * \sqrt{26} = 1.77$
4	Площадь земельного участка согласно сведениям Единого государственного реестра недвижимости ($P_{\text{кад}}$), м ²	24
5	Оценка расхождения P и $P_{\text{кад}}$ ($P - P_{\text{кад}}$), м ²	2 кв.м
6	Предельный минимальный и максимальный размеры земельного участка ($P_{\text{мин}}$ и $P_{\text{макс}}$), м ²	18 45
7	Кадастровый или иной номер (обозначение) здания, сооружения, объекта незавершенного	53:23:8624303:2082

	строительства, расположенного на земельном участке						
8	Иные сведения		–				
Сведения об уточняемых земельных участках							
1. Сведения о характерных точках границы уточняемого земельного участка с кадастровым номером <u>53:23:8624303:1177</u>							
Зона № <u> </u>							
Обозначение характерных точек границ	Существующие координаты, м		Уточненные координаты, м		Метод определения координат	Средняя квадратическая погрешность определения координат характерной точки (Mt), м	Формулы, примененные для расчета средней квадратической погрешности определения координат характерной точки (Mt), м
	X	Y	X	Y			
1	2	3	4	5	6	7	8
н367У	–	–	584104.38	2179925.33	Метод спутниковых геодезических измерений (определений)	0.10	–
н243У	–	–	584098.86	2179922.41	Метод спутниковых геодезических измерений (определений)	0.10	–
н238У	–	–	584098.50	2179923.19	Метод спутниковых геодезических измерений (определений)	0.10	–
н240У	–	–	584097.29	2179925.82	Метод спутниковых геодезических измерений (определений)	0.10	–
н368У	–	–	584102.8	2179928.	Метод	0.10	–

			1	75	спутниковых геодезических измерений (определений)		
н367У	–	–	584104.38	2179925.33	Метод спутниковых геодезических измерений (определений)	0.10	–

2. Сведения о частях границ уточняемого земельного участка с кадастровым номером 53:23:8624303:1177

Обозначение части границ		Горизонтальное проложение (S), м	Описание прохождения части границ	Отметка о наличии земельного спора о местоположении границ земельного участка
от т. 1	до т. 2			
		3	4	5
н367У	н243У	6.24	–	–
н243У	н238У	0.86	–	–
н238У	н240У	2.89	–	–
н240У	н368У	6.25	–	–
н368У	н367У	3.76	–	–

3. Общие сведения об уточняемом земельном участке с кадастровым номером 53:23:8624303:1177

№ п/п	Наименование характеристики земельного участка	Значение характеристики
1	2	3
1	Адрес земельного участка	Новгородская обл, Великий Новгород г, По Лужскому шоссе(кв.243) неопр
	Местоположение земельного участка (при отсутствии присвоенного адреса)	–
	Дополнительные сведения о местоположении земельного участка	–
2	Площадь земельного участка ± величина погрешности определения площади ($P \pm \Delta P$), м ²	23 кв.м ± 1.69 кв.м
3	Формула, примененная для расчета предельной допустимой погрешности определения площади земельного участка (ΔP), м ²	$\Delta P = 3.5 * 0.10 * \sqrt{23} = 1.69$
4	Площадь земельного участка согласно сведениям Единого государственного реестра недвижимости ($P_{\text{кад}}$), м ²	24
5	Оценка расхождения P и $P_{\text{кад}}$ ($P - P_{\text{кад}}$), м ²	1 кв.м
6	Предельный минимальный и	–

	максимальный размеры земельного участка ($P_{\text{мин}}$ и $P_{\text{макс}}$), M^2	
7	Кадастровый или иной номер (обозначение) здания, сооружения, объекта незавершенного строительства, расположенного на земельном участке	53:23:8624303:1560
8	Иные сведения	—

Сведения об уточняемых земельных участках

1. Сведения о характерных точках границы уточняемого земельного участка с кадастровым номером 53:23:8624303:1178

Зона № —

Обозначение характерных точек границ	Существующие координаты, м		Уточненные координаты, м		Метод определения координат	Средняя квадратическая погрешность определения координат характерной точки (Mt), м	Формулы, примененные для расчета средней квадратической погрешности определения координат характерной точки (Mt), м
	X	Y	X	Y			
1	2	3	4	5	6	7	8
н368У	—	—	584102.81	2179928.75	Метод спутниковых геодезических измерений (определений)	0.10	—
н240У	—	—	584097.29	2179925.82	Метод спутниковых геодезических измерений (определений)	0.10	—
н233У	—	—	584096.92	2179926.62	Метод спутниковых геодезических измерений (определений)	0.10	—
н235У	—	—	584095.59	2179929.48	Метод спутниковых геодезических измерений (определений)	0.10	—

					измерений (определен ий)		
н369У	–	–	584101.1 3	2179932. 42	Метод спутников ых геодезичес ких измерений (определен ий)	0.10	–
н368У	–	–	584102.8 1	2179928. 75	Метод спутников ых геодезичес ких измерений (определен ий)	0.10	–

**2. Сведения о частях границ уточняемого земельного участка с кадастровым номером
53:23:8624303:1178**

Обозначение части границ		Горизонтальное проложение (S), м	Описание прохождения части границ	Отметка о наличии земельного спора о местоположении границ земельного участка
от т.	до т.			
1	2	3	4	5
н368У	н240У	6.25	–	–
н240У	н233У	0.88	–	–
н233У	н235У	3.15	–	–
н235У	н369У	6.27	–	–
н369У	н368У	4.04	–	–

**3. Общие сведения об уточняемом земельном участке с кадастровым номером
53:23:8624303:1178**

№ п/п	Наименование характеристики земельного участка	Значение характеристики
1	2	3
1	Адрес земельного участка	Новгородская обл, Великий Новгород г, ул
	Местоположение земельного участка (при отсутствии присвоенного адреса)	–
	Дополнительные сведения о местоположении земельного участка	–
2	Площадь земельного участка ± величина погрешности определения площади ($P \pm \Delta P$), м ²	25 кв.м ± 1.76 кв.м
3	Формула, примененная для расчета предельной допустимой погрешности определения площади земельного участка (ΔP), м ²	$\Delta P = 3.5 * 0.10 * \sqrt{25} = 1.76$
4	Площадь земельного участка согласно сведениям Единого государственного реестра недвижимости ($P_{\text{кад}}$), м ²	21

5	Оценка расхождения P и $P_{\text{кад}}$ ($P - P_{\text{кад}}$), M^2	4 кв.м
6	Предельный минимальный и максимальный размеры земельного участка ($P_{\text{мин}}$ и $P_{\text{макс}}$), M^2	—
7	Кадастровый или иной номер (обозначение) здания, сооружения, объекта незавершенного строительства, расположенного на земельном участке	—
8	Иные сведения	—

Сведения об уточняемых земельных участках

1. Сведения о характерных точках границы уточняемого земельного участка с кадастровым номером 53:23:8624303:1179 Зона № —

Обозначение характерных точек границ	Существующие координаты, м		Уточненные координаты, м		Метод определения координат	Средняя квадратическая погрешность определения координат характерной точки (Mt), м	Формулы, примененные для расчета средней квадратической погрешности определения координат характерной точки (Mt), м
	X	Y	X	Y			
1	2	3	4	5	6	7	8
н369У	—	—	584101.13	2179932.42	Метод спутниковых геодезических измерений (определений)	0.10	—
н235У	—	—	584095.59	2179929.48	Метод спутниковых геодезических измерений (определений)	0.10	—
н230У	—	—	584095.21	2179930.31	Метод спутниковых геодезических измерений (определений)	0.10	—
н232У	—	—	584094.0	2179932.	Метод	0.10	—

			6	80	спутниковых геодезических измерений (определений)		
н370У	–	–	584099.61	2179935.75	Метод спутниковых геодезических измерений (определений)	0.10	–
н369У	–	–	584101.13	2179932.42	Метод спутниковых геодезических измерений (определений)	0.10	–

2. Сведения о частях границ уточняемого земельного участка с кадастровым номером 53:23:8624303:1179

Обозначение части границ		Горизонтальное проложение (S), м	Описание прохождения части границ	Отметка о наличии земельного спора о местоположении границ земельного участка
от т. 1	до т. 2			
		3	4	5
н369У	н235У	6.27	–	–
н235У	н230У	0.91	–	–
н230У	н232У	2.74	–	–
н232У	н370У	6.29	–	–
н370У	н369У	3.66	–	–

3. Общие сведения об уточняемом земельном участке с кадастровым номером 53:23:8624303:1179

№ п/п	Наименование характеристики земельного участка	Значение характеристики
1	2	3
1	Адрес земельного участка	Новгородская обл, Великий Новгород г, ул
	Местоположение земельного участка (при отсутствии присвоенного адреса)	–
	Дополнительные сведения о местоположении земельного участка	–
2	Площадь земельного участка ± величина погрешности определения площади ($P \pm \Delta P$), м ²	23 кв.м ± 1.68 кв.м
3	Формула, примененная для расчета предельной допустимой погрешности определения площади земельного участка (ΔP), м ²	$\Delta P = 3.5 * 0.10 * \sqrt{23} = 1.68$

4	Площадь земельного участка согласно сведениям Единого государственного реестра недвижимости ($P_{\text{кад}}$), м^2	23
5	Оценка расхождения P и $P_{\text{кад}}$ ($P - P_{\text{кад}}$), м^2	0 кв.м
6	Предельный минимальный и максимальный размеры земельного участка ($P_{\text{мин}}$ и $P_{\text{макс}}$), м^2	–
7	Кадастровый или иной номер (обозначение) здания, сооружения, объекта незавершенного строительства, расположенного на земельном участке	–
8	Иные сведения	–

Сведения об уточняемых земельных участках

1. Сведения о характерных точках границы уточняемого земельного участка с кадастровым номером 53:23:8624303:118

Зона №

Обозначение характерных точек границ	Существующие координаты, м		Уточненные координаты, м		Метод определения координат	Средняя квадратическая погрешность определения координат характерной точки (Mt), м	Формулы, примененные для расчета средней квадратической погрешности определения координат характерной точки (Mt), м
	X	Y	X	Y			
1	2	3	4	5	6	7	8
н372У	–	–	583833.97	2179656.84	Метод спутниковых геодезических измерений (определений)	0.10	–
н373У	–	–	583828.43	2179654.12	Метод спутниковых геодезических измерений (определений)	0.10	–
н358У	–	–	583826.88	2179657.28	Метод спутниковых геодезических измерений	0.10	–

					измерений (определен ий)		
н357У	–	–	583832.4 2	2179660. 00	Метод спутников ых геодезичес ких измерений (определен ий)	0.10	–
н372У	–	–	583833.9 7	2179656. 84	Метод спутников ых геодезичес ких измерений (определен ий)	0.10	–

**2. Сведения о частях границ уточняемого земельного участка с кадастровым номером
53:23:8624303:118**

Обозначение части границ		Горизонтальное проложение (S), м	Описание прохождения части границ	Отметка о наличии земельного спора о местоположении границ земельного участка
от т.	до т.			
1	2	3	4	5
н372У	н373У	6.17	–	–
н373У	н358У	3.52	–	–
н358У	н357У	6.17	–	–
н357У	н372У	3.52	–	–

**3. Общие сведения об уточняемом земельном участке с кадастровым номером
53:23:8624303:118**

№ п/п	Наименование характеристики земельного участка	Значение характеристики
1	2	3
1	Адрес земельного участка	Новгородская обл, Великий Новгород г, Гск Вече Комплекс 1 тер, 103 гараж
	Местоположение земельного участка (при отсутствии присвоенного адреса)	–
	Дополнительные сведения о местоположении земельного участка	–
2	Площадь земельного участка ± величина погрешности определения площади ($P \pm \Delta P$), м ²	22 кв.м ± 1.63 кв.м
3	Формула, примененная для расчета предельной допустимой погрешности определения площади земельного участка (ΔP), м ²	$\Delta P = 3.5 * 0.10 * \sqrt{22} = 1.63$
4	Площадь земельного участка согласно сведениям Единого государственного реестра недвижимости ($P_{\text{кад}}$), м ²	22

5	Оценка расхождения P и $P_{\text{кад}}$ ($P - P_{\text{кад}}$), M^2	0 кв.м
6	Предельный минимальный и максимальный размеры земельного участка ($P_{\text{мин}}$ и $P_{\text{макс}}$), M^2	18 45
7	Кадастровый или иной номер (обозначение) здания, сооружения, объекта незавершенного строительства, расположенного на земельном участке	53:23:0000000:6933
8	Иные сведения	—

Сведения об уточняемых земельных участках

1. Сведения о характерных точках границы уточняемого земельного участка с кадастровым номером 53:23:8624303:1180 Зона № —

Обозначение характерных точек границ	Существующие координаты, м		Уточненные координаты, м		Метод определения координат	Средняя квадратическая погрешность определения координат характерной точки (Mt), м	Формулы, примененные для расчета средней квадратической погрешности определения координат характерной точки (Mt), м
	X	Y	X	Y			
1	2	3	4	5	6	7	8
н370У	—	—	584099.6 1	2179935. 75	Метод спутниковых геодезических измерений (определений)	0.10	—
н232У	—	—	584094.0 6	2179932. 80	Метод спутниковых геодезических измерений (определений)	0.10	—
н226У	—	—	584093.7 6	2179933. 46	Метод спутниковых геодезических измерений (определений)	0.10	—
н229У	—	—	584092.0	2179937.	Метод	0.10	—

			4	16	спутниковых геодезических измерений (определений)		
н371У	–	–	584097.71	2179939.89	Метод спутниковых геодезических измерений (определений)	0.10	–
н370У	–	–	584099.61	2179935.75	Метод спутниковых геодезических измерений (определений)	0.10	–

2. Сведения о частях границ уточняемого земельного участка с кадастровым номером 53:23:8624303:1180

Обозначение части границ		Горизонтальное проложение (S), м	Описание прохождения части границ	Отметка о наличии земельного спора о местоположении границ земельного участка
от т. 1	до т. 2			
		3	4	5
н370У	н232У	6.29	–	–
н232У	н226У	0.72	–	–
н226У	н229У	4.08	–	–
н229У	н371У	6.29	–	–
н371У	н370У	4.56	–	–

3. Общие сведения об уточняемом земельном участке с кадастровым номером 53:23:8624303:1180

№ п/п	Наименование характеристики земельного участка	Значение характеристики
1	2	3
1	Адрес земельного участка	Новгородская обл, Великий Новгород г, ул
	Местоположение земельного участка (при отсутствии присвоенного адреса)	–
	Дополнительные сведения о местоположении земельного участка	–
2	Площадь земельного участка ± величина погрешности определения площади ($P \pm \Delta P$), м ²	29 кв.м ± 1.90 кв.м
3	Формула, примененная для расчета предельной допустимой погрешности определения площади земельного участка (ΔP), м ²	$\Delta P = 3.5 * 0.10 * \sqrt{29} = 1.90$

4	Площадь земельного участка согласно сведениям Единого государственного реестра недвижимости ($P_{\text{кад}}$), м^2	21
5	Оценка расхождения P и $P_{\text{кад}}$ ($P - P_{\text{кад}}$), м^2	8 кв.м
6	Предельный минимальный и максимальный размеры земельного участка ($P_{\text{мин}}$ и $P_{\text{макс}}$), м^2	–
7	Кадастровый или иной номер (обозначение) здания, сооружения, объекта незавершенного строительства, расположенного на земельном участке	–
8	Иные сведения	–

Сведения об уточняемых земельных участках

1. Сведения о характерных точках границы уточняемого земельного участка с кадастровым номером 53:23:8624303:1181

Зона №

Обозначение характерных точек границ	Существующие координаты, м		Уточненные координаты, м		Метод определения координат	Средняя квадратическая погрешность определения координат характерной точки (Mt), м	Формулы, примененные для расчета средней квадратической погрешности определения координат характерной точки (Mt), м
	X	Y	X	Y			
1	2	3	4	5	6	7	8
н374У	–	–	584112.8 0	2179942. 63	Метод спутниковых геодезических измерений (определений)	0.10	–
н375У	–	–	584106.9 5	2179939. 77	Метод спутниковых геодезических измерений (определений)	0.10	–
н376У	–	–	584105.2 8	2179943. 43	Метод спутниковых геодезических измерений (определений)	0.10	–

					измерений (определен ий)		
н377У	–	–	584111.0 4	2179946. 24	Метод спутников ых геодезичес ких измерений (определен ий)	0.10	–
н374У	–	–	584112.8 0	2179942. 63	Метод спутников ых геодезичес ких измерений (определен ий)	0.10	–

**2. Сведения о частях границ уточняемого земельного участка с кадастровым номером
53:23:8624303:1181**

Обозначение части границ		Горизонтальное проложение (S), м	Описание прохождения части границ	Отметка о наличии земельного спора о местоположении границ земельного участка
от т.	до т.			
1	2	3	4	5
н374У	н375У	6.51	–	–
н375У	н376У	4.02	–	–
н376У	н377У	6.41	–	–
н377У	н374У	4.02	–	–

**3. Общие сведения об уточняемом земельном участке с кадастровым номером
53:23:8624303:1181**

№ п/п	Наименование характеристики земельного участка	Значение характеристики
1	2	3
1	Адрес земельного участка	Новгородская обл, Великий Новгород г, ул
	Местоположение земельного участка (при отсутствии присвоенного адреса)	–
	Дополнительные сведения о местоположении земельного участка	–
2	Площадь земельного участка ± величина погрешности определения площади ($P \pm \Delta P$), м ²	26 кв.м ± 1.78 кв.м
3	Формула, примененная для расчета предельной допустимой погрешности определения площади земельного участка (ΔP), м ²	$\Delta P = 3.5 * 0.10 * \sqrt{26} = 1.78$
4	Площадь земельного участка согласно сведениям Единого государственного реестра недвижимости ($P_{\text{кад}}$), м ²	28
5	Оценка расхождения P и $P_{\text{кад}}$ ($P -$	2 кв.м

	$P_{\text{кад}}$), м ²	
6	Предельный минимальный и максимальный размеры земельного участка ($P_{\text{мин}}$ и $P_{\text{макс}}$), м ²	—
7	Кадастровый или иной номер (обозначение) здания, сооружения, объекта незавершенного строительства, расположенного на земельном участке	—
8	Иные сведения	—

Сведения об уточняемых земельных участках

1. Сведения о характерных точках границы уточняемого земельного участка с кадастровым номером 53:23:8624303:1182

Зона № —

Обозначение характерных точек границ	Существующие координаты, м		Уточненные координаты, м		Метод определения координат	Средняя квадратическая погрешность определения координат характерной точки (Mt), м	Формулы, примененные для расчета средней квадратической погрешности определения координат характерной точки (Mt), м
	X	Y	X	Y			
1	2	3	4	5	6	7	8
н378У	—	—	584114.63	2179938.73	Метод спутниковых геодезических измерений (определений)	0.10	—
н379У	—	—	584108.66	2179936.00	Метод спутниковых геодезических измерений (определений)	0.10	—
н375У	—	—	584106.95	2179939.77	Метод спутниковых геодезических измерений (определений)	0.10	—
н374У	—	—	584112.80	2179942.63	Метод спутников	0.10	—

					ых геодезических измерений (определений)		
н378У	–	–	584114.63	2179938.73	Метод спутниковых геодезических измерений (определений)	0.10	–

2. Сведения о частях границ уточняемого земельного участка с кадастровым номером 53:23:8624303:1182

Обозначение части границ		Горизонтальное проложение (S), м	Описание прохождения части границ	Отметка о наличии земельного спора о местоположении границ земельного участка
от т.	до т.			
1	2	3	4	5
н378У	н379У	6.56	–	–
н379У	н375У	4.14	–	–
н375У	н374У	6.51	–	–
н374У	н378У	4.31	–	–

3. Общие сведения об уточняемом земельном участке с кадастровым номером 53:23:8624303:1182

№ п/п	Наименование характеристики земельного участка	Значение характеристики
1	2	3
1	Адрес земельного участка	Новгородская обл, Великий Новгород г, Гск Автоколонна 1406 тер, 10 гараж
	Местоположение земельного участка (при отсутствии присвоенного адреса)	–
	Дополнительные сведения о местоположении земельного участка	–
2	Площадь земельного участка ± величина погрешности определения площади ($P \pm \Delta P$), м ²	28 кв.м ± 1.84 кв.м
3	Формула, примененная для расчета предельной допустимой погрешности определения площади земельного участка (ΔP), м ²	$\Delta P = 3.5 * 0.10 * \sqrt{28} = 1.84$
4	Площадь земельного участка согласно сведениям Единого государственного реестра недвижимости ($P_{\text{кад}}$), м ²	28
5	Оценка расхождения P и $P_{\text{кад}}$ ($P - P_{\text{кад}}$), м ²	0 кв.м
6	Предельный минимальный и максимальный размеры земельного участка ($P_{\text{мин}}$ и $P_{\text{макс}}$), м ²	18
		45

7	Кадастровый или иной номер (обозначение) здания, сооружения, объекта незавершенного строительства, расположенного на земельном участке	53:23:8624303:1558
8	Иные сведения	—

Сведения об уточняемых земельных участках

1. Сведения о характерных точках границы уточняемого земельного участка с кадастровым номером 53:23:8624303:1183

Зона № —

Обозначение характерных точек границ	Существующие координаты, м		Уточненные координаты, м		Метод определения координат	Средняя квадратическая погрешность определения координат характерной точки (Mt), м	Формулы, примененные для расчета средней квадратической погрешности определения координат характерной точки (Mt), м
	X	Y	X	Y			
1	2	3	4	5	6	7	8
н382У	—	—	584116.3 1	2179934. 92	Метод спутниковых геодезических измерений (определений)	0.10	—
н383У	—	—	584110.4 2	2179932. 21	Метод спутниковых геодезических измерений (определений)	0.10	—
н379У	—	—	584108.6 6	2179936. 00	Метод спутниковых геодезических измерений (определений)	0.10	—
н378У	—	—	584114.6 3	2179938. 73	Метод спутниковых геодезических измерений (определений)	0.10	—

н382У	–	–	584116.3 1	2179934. 92	ий) Метод спутников ых геодезичес ких измерений (определен ий)	0.10	–
-------	---	---	---------------	----------------	--	------	---

**2. Сведения о частях границ уточняемого земельного участка с кадастровым номером
53:23:8624303:1183**

Обозначение части границ		Горизонтальное проложение (S), м	Описание прохождения части границ	Отметка о наличии земельного спора о местоположении границ земельного участка
от т.	до т.			
1	2	3	4	5
н382У	н383У	6.48	–	–
н383У	н379У	4.18	–	–
н379У	н378У	6.56	–	–
н378У	н382У	4.16	–	–

**3. Общие сведения об уточняемом земельном участке с кадастровым номером
53:23:8624303:1183**

№ п/п	Наименование характеристики земельного участка	Значение характеристики
1	2	3
1	Адрес земельного участка	Новгородская обл, Великий Новгород г, Гск Автоколонна 1406 тер, 11 гараж
	Местоположение земельного участка (при отсутствии присвоенного адреса)	–
	Дополнительные сведения о местоположении земельного участка	–
2	Площадь земельного участка ± величина погрешности определения площади ($P \pm \Delta P$), м ²	27 кв.м ± 1.83 кв.м
3	Формула, примененная для расчета предельной допустимой погрешности определения площади земельного участка (ΔP), м ²	$\Delta P = 3.5 * 0.10 * \sqrt{27} = 1.83$
4	Площадь земельного участка согласно сведениям Единого государственного реестра недвижимости ($P_{\text{кад}}$), м ²	21
5	Оценка расхождения P и $P_{\text{кад}}$ ($P - P_{\text{кад}}$), м ²	6 кв.м
6	Предельный минимальный и максимальный размеры земельного участка ($P_{\text{мин}}$ и $P_{\text{макс}}$), м ²	18 45
7	Кадастровый или иной номер (обозначение) здания, сооружения, объекта незавершенного строительства, расположенного на земельном участке	53:23:8624303:1558

8

Иные сведения

–

Сведения об уточняемых земельных участках

1. Сведения о характерных точках границы уточняемого земельного участка с кадастровым номером 53:23:8624303:1184

Зона №

Обозначение характерных точек границ	Существующие координаты, м		Уточненные координаты, м		Метод определения координат	Средняя квадратическая погрешность определения координат характерной точки (Mt), м	Формулы, примененные для расчета средней квадратической погрешности определения координат характерной точки (Mt), м
	X	Y	X	Y			
1	2	3	4	5	6	7	8
н384У	–	–	584112.4 2	2179927. 77	Метод спутниковых геодезических измерений (определений)	0.10	–
н385У	–	–	584118.3 1	2179930. 32	Метод спутниковых геодезических измерений (определений)	0.10	–
н382У	–	–	584116.3 1	2179934. 92	Метод спутниковых геодезических измерений (определений)	0.10	–
н383У	–	–	584110.4 2	2179932. 21	Метод спутниковых геодезических измерений (определений)	0.10	–
н384У	–	–	584112.4 2	2179927. 77	Метод спутниковых геодезических	0.10	–

					ких измерений (определен ий)		
--	--	--	--	--	------------------------------	--	--

2. Сведения о частях границ уточняемого земельного участка с кадастровым номером
53:23:8624303:1184

Обозначение части границ		Горизонтальное проложение (S), м	Описание прохождения части границ	Отметка о наличии земельного спора о местоположении границ земельного участка
от т.	до т.			
1	2	3	4	5
н384У	н385У	6.42	—	—
н385У	н382У	5.02	—	—
н382У	н383У	6.48	—	—
н383У	н384У	4.87	—	—

3. Общие сведения об уточняемом земельном участке с кадастровым номером
53:23:8624303:1184

№ п/п	Наименование характеристики земельного участка	Значение характеристики
1	2	3
1	Адрес земельного участка	Новгородская обл, Великий Новгород г, ул
	Местоположение земельного участка (при отсутствии присвоенного адреса)	—
	Дополнительные сведения о местоположении земельного участка	—
2	Площадь земельного участка ± величина погрешности определения площади ($P \pm \Delta P$), м ²	32 кв.м ± 1.98 кв.м
3	Формула, примененная для расчета предельной допустимой погрешности определения площади земельного участка (ΔP), м ²	$\Delta P = 3.5 * 0.10 * \sqrt{32} = 1.98$
4	Площадь земельного участка согласно сведениям Единого государственного реестра недвижимости ($P_{\text{кад}}$), м ²	21
5	Оценка расхождения P и $P_{\text{кад}}$ ($P - P_{\text{кад}}$), м ²	11 кв.м
6	Предельный минимальный и максимальный размеры земельного участка ($P_{\text{мин}}$ и $P_{\text{макс}}$), м ²	18 45
7	Кадастровый или иной номер (обозначение) здания, сооружения, объекта незавершенного строительства, расположенного на земельном участке	53:23:0000000:9590
8	Иные сведения	—

Сведения об уточняемых земельных участках

1. Сведения о характерных точках границы уточняемого земельного участка с кадастровым номером 53:23:8624303:1186

Зона № —

Обозначение характерных точек границ	Существующие координаты, м		Уточненные координаты, м		Метод определения координат	Средняя квадратиче ская погрешнос ть определени я координат характерно й точки (Mt), м	Формулы, примененные для расчета средней квадратическ ой погрешности определения координат характерной точки (Mt), м
	X	Y	X	Y			
1	2	3	4	5	6	7	8
н386У	–	–	584128.2 5	2179910. 76	Метод спутников ых геодезичес ких измерений (определен ий)	0.10	–
н387У	–	–	584122.4 2	2179908. 11	Метод спутников ых геодезичес ких измерений (определен ий)	0.10	–
н388У	–	–	584120.3 4	2179912. 13	Метод спутников ых геодезичес ких измерений (определен ий)	0.10	–
н389У	–	–	584125.8 0	2179914. 66	Метод спутников ых геодезичес ких измерений (определен ий)	0.10	–
н390У	–	–	584126.2 8	2179914. 88	Метод спутников ых геодезичес ких измерений (определен ий)	0.10	–
н386У	–	–	584128.2	2179910.	Метод	0.10	–

			5	76	спутниковых геодезических измерений (определен ий)		
--	--	--	---	----	--	--	--

2. Сведения о частях границ уточняемого земельного участка с кадастровым номером 53:23:8624303:1186

Обозначение части границ		Горизонтальное проложение (S), м	Описание прохождения части границ	Отметка о наличии земельного спора о местоположении границ земельного участка
от т. 1	до т. 2			
н386У	н387У	6.40	–	–
н387У	н388У	4.53	–	–
н388У	н389У	6.02	–	–
н389У	н390У	0.53	–	–
н390У	н386У	4.57	–	–

3. Общие сведения об уточняемом земельном участке с кадастровым номером 53:23:8624303:1186

№ п/п	Наименование характеристики земельного участка	Значение характеристики
1	2	3
1	Адрес земельного участка	Новгородская обл, Великий Новгород г, ул
	Местоположение земельного участка (при отсутствии присвоенного адреса)	–
	Дополнительные сведения о местоположении земельного участка	–
2	Площадь земельного участка ± величина погрешности определения площади ($P \pm \Delta P$), м ²	29 кв.м ± 1.90 кв.м
3	Формула, примененная для расчета предельной допустимой погрешности определения площади земельного участка (ΔP), м ²	$\Delta P = 3.5 * 0.10 * \sqrt{29} = 1.90$
4	Площадь земельного участка согласно сведениям Единого государственного реестра недвижимости ($P_{\text{кад}}$), м ²	24
5	Оценка расхождения P и $P_{\text{кад}}$ ($P - P_{\text{кад}}$), м ²	5 кв.м
6	Предельный минимальный и максимальный размеры земельного участка ($P_{\text{мин}}$ и $P_{\text{макс}}$), м ²	–
7	Кадастровый или иной номер (обозначение) здания, сооружения, объекта незавершенного строительства, расположенного на земельном участке	53:23:0000000:8049
8	Иные сведения	–

Сведения об уточняемых земельных участках

1. Сведения о характерных точках границы уточняемого земельного участка с кадастровым номером 53:23:8624303:1189

Зона №

Обозначение характерных точек границ	Существующие координаты, м		Уточненные координаты, м		Метод определения координат	Средняя квадратическая погрешность определения координат характерной точки (Mt), м	Формулы, примененные для расчета средней квадратической погрешности определения координат характерной точки (Mt), м
	X	Y	X	Y			
1	2	3	4	5	6	7	8
н391У	–	–	584133.56	2179899.89	Метод спутниковых геодезических измерений (определений)	0.10	–
н392У	–	–	584127.87	2179897.34	Метод спутниковых геодезических измерений (определений)	0.10	–
н393У	–	–	584126.32	2179900.44	Метод спутниковых геодезических измерений (определений)	0.10	–
н394У	–	–	584132.12	2179903.05	Метод спутниковых геодезических измерений (определений)	0.10	–
н391У	–	–	584133.56	2179899.89	Метод спутниковых геодезических измерений (определений)	0.10	–

					измерений (определен ий)		
--	--	--	--	--	--------------------------------	--	--

**2. Сведения о частях границ уточняемого земельного участка с кадастровым номером
53:23:8624303:1189**

Обозначение части границ		Горизонтальное проложение (S), м	Описание прохождения части границ	Отметка о наличии земельного спора о местоположении границ земельного участка
от т.	до т.			
1	2	3	4	5
н391У	н392У	6.24	—	—
н392У	н393У	3.47	—	—
н393У	н394У	6.36	—	—
н394У	н391У	3.47	—	—

**3. Общие сведения об уточняемом земельном участке с кадастровым номером
53:23:8624303:1189**

№ п/п	Наименование характеристики земельного участка	Значение характеристики
1	2	3
1	Адрес земельного участка	Новгородская обл, Великий Новгород г, ул
	Местоположение земельного участка (при отсутствии присвоенного адреса)	—
	Дополнительные сведения о местоположении земельного участка	—
2	Площадь земельного участка ± величина погрешности определения площади ($P \pm \Delta P$), м ²	22 кв.м ± 1.64 кв.м
3	Формула, примененная для расчета предельной допустимой погрешности определения площади земельного участка (ΔP), м ²	$\Delta P = 3.5 * 0.10 * \sqrt{22} = 1.64$
4	Площадь земельного участка согласно сведениям Единого государственного реестра недвижимости ($P_{\text{кад}}$), м ²	27
5	Оценка расхождения P и $P_{\text{кад}}$ ($P - P_{\text{кад}}$), м ²	5 кв.м
6	Предельный минимальный и максимальный размеры земельного участка ($P_{\text{мин}}$ и $P_{\text{макс}}$), м ²	—
7	Кадастровый или иной номер (обозначение) здания, сооружения, объекта незавершенного строительства, расположенного на земельном участке	—
8	Иные сведения	—

Сведения об уточняемых земельных участках

1. Сведения о характерных точках границы уточняемого земельного участка с кадастровым номером 53:23:8624303:119

Зона № —

Обозначение характерных точек границ	Существующие координаты, м		Уточненные координаты, м		Метод определения координат	Средняя квадратиче ская погрешнос ть определени я координат характерно й точки (Mt), м	Формулы, примененные для расчета средней квадратическ ой погрешности определения координат характерной точки (Mt), м
	X	Y	X	Y			
1	2	3	4	5	6	7	8
–	–	–	583833.9 7	2179656. 84	Метод спутников ых геодезичес ких измерений (определен ий)	0.10	–
–	–	–	583828.4 3	2179654. 12	Метод спутников ых геодезичес ких измерений (определен ий)	0.10	–
–	–	–	583826.8 8	2179657. 28	Метод спутников ых геодезичес ких измерений (определен ий)	0.10	–
–	–	–	583832.4 2	2179660. 00	Метод спутников ых геодезичес ких измерений (определен ий)	0.10	–
–	–	–	583833.9 7	2179656. 84	Метод спутников ых геодезичес ких измерений (определен ий)	0.10	–

2. Сведения о частях границ уточняемого земельного участка с кадастровым номером

53:23:8624303:119

Обозначение части границ		Горизонтальное проложение (S), м	Описание прохождения части границ	Отметка о наличии земельного спора о местоположении границ земельного участка
от т.	до т.			
1	2	3	4	5
–	–	6.17	–	–
–	–	3.52	–	–
–	–	6.17	–	–
–	–	3.52	–	–

3. Общие сведения об уточняемом земельном участке с кадастровым номером

53:23:8624303:119

№ п/п	Наименование характеристики земельного участка	Значение характеристики
1	2	3
1	Адрес земельного участка	Новгородская обл, Великий Новгород г, по Лужскому шоссе ул
	Местоположение земельного участка (при отсутствии присвоенного адреса)	–
	Дополнительные сведения о местоположении земельного участка	–
2	Площадь земельного участка ± величина погрешности определения площади ($P \pm \Delta P$), м ²	22 кв.м ± 1.63 кв.м
3	Формула, примененная для расчета предельной допустимой погрешности определения площади земельного участка (ΔP), м ²	$\Delta P = 3.5 * 0.10 * \sqrt{22} = 1.63$
4	Площадь земельного участка согласно сведениям Единого государственного реестра недвижимости ($P_{\text{кад}}$), м ²	21
5	Оценка расхождения P и $P_{\text{кад}}$ ($P - P_{\text{кад}}$), м ²	1 кв.м
6	Предельный минимальный и максимальный размеры земельного участка ($P_{\text{мин}}$ и $P_{\text{макс}}$), м ²	–
7	Кадастровый или иной номер (обозначение) здания, сооружения, объекта незавершенного строительства, расположенного на земельном участке	53:23:8624303:2071
8	Иные сведения	–

Сведения об уточняемых земельных участках

1. Сведения о характерных точках границы уточняемого земельного участка с кадастровым номером 53:23:8624303:1190

Зона № –

Обозначение характерных точек границ	Существующие координаты, м		Уточненные координаты, м		Метод определения координат	Средняя квадратиче- ская погрешнос- ть определе- ния координат характерно- й точки (Mt), м	Формулы, примененные для расчета средней квадратиче- ской погрешности определе- ния координат характерной точки (Mt), м
	X	Y	X	Y			
1	2	3	4	5	6	7	8
н414У	–	–	584147.5 0	2179871. 20	Метод спутников ых геодезичес- ких измерений (определен- ий)	0.10	–
н413У	–	–	584141.8 6	2179868. 87	Метод спутников ых геодезичес- ких измерений (определен- ий)	0.10	–
н429У	–	–	584140.3 6	2179871. 92	Метод спутников ых геодезичес- ких измерений (определен- ий)	0.10	–
н430У	–	–	584146.1 6	2179874. 36	Метод спутников ых геодезичес- ких измерений (определен- ий)	0.10	–
н414У	–	–	584147.5 0	2179871. 20	Метод спутников ых геодезичес- ких измерений (определен- ий)	0.10	–

2. Сведения о частях границ уточняемого земельного участка с кадастровым номером

53:23:8624303:1190

Обозначение части границ		Горизонтальное проложение (S), м	Описание прохождения части границ	Отметка о наличии земельного спора о местоположении границ земельного участка
от т.	до т.			
1	2	3	4	5
н414У	н413У	6.10	—	—
н413У	н429У	3.40	—	—
н429У	н430У	6.29	—	—
н430У	н414У	3.43	—	—

3. Общие сведения об уточняемом земельном участке с кадастровым номером

53:23:8624303:1190

№ п/п	Наименование характеристики земельного участка	Значение характеристики
1	2	3
1	Адрес земельного участка	Новгородская обл, Великий Новгород г, ул
	Местоположение земельного участка (при отсутствии присвоенного адреса)	—
	Дополнительные сведения о местоположении земельного участка	—
2	Площадь земельного участка ± величина погрешности определения площади ($P \pm \Delta P$), м ²	21 кв.м ± 1.61 кв.м
3	Формула, примененная для расчета предельной допустимой погрешности определения площади земельного участка (ΔP), м ²	$\Delta P = 3.5 * 0.10 * \sqrt{21} = 1.61$
4	Площадь земельного участка согласно сведениям Единого государственного реестра недвижимости ($P_{\text{кад}}$), м ²	27
5	Оценка расхождения P и $P_{\text{кад}}$ ($P - P_{\text{кад}}$), м ²	6 кв.м
6	Предельный минимальный и максимальный размеры земельного участка ($P_{\text{мин}}$ и $P_{\text{макс}}$), м ²	—
7	Кадастровый или иной номер (обозначение) здания, сооружения, объекта незавершенного строительства, расположенного на земельном участке	—
8	Иные сведения	—

Сведения об уточняемых земельных участках

1. Сведения о характерных точках границы уточняемого земельного участка с кадастровым номером 53:23:8624303:1191

Зона № —

Обозначение характерных точек границ	Существующие координаты, м	Уточненные координаты, м	Метод определения координат	Средняя квадратическая погрешность	Формулы, примененные для расчета средней квадратической погрешности

	X	Y	X	Y		определени я координат характерно й точки (Mт), м	ой погрешности определения координат характерной точки (Mт), м
1	2	3	4	5	6	7	8
н411У	–	–	584149.0 4	2179868. 13	Метод спутников ых геодезичес ких измерений (определен ий)	0.10	–
н412У	–	–	584143.5 0	2179865. 55	Метод спутников ых геодезичес ких измерений (определен ий)	0.10	–
н413У	–	–	584141.8 6	2179868. 87	Метод спутников ых геодезичес ких измерений (определен ий)	0.10	–
н414У	–	–	584147.5 0	2179871. 20	Метод спутников ых геодезичес ких измерений (определен ий)	0.10	–
н411У	–	–	584149.0 4	2179868. 13	Метод спутников ых геодезичес ких измерений (определен ий)	0.10	–

**2. Сведения о частях границ уточняемого земельного участка с кадастровым номером
53:23:8624303:1191**

Обозначение части границ		Горизонтальное проложение (S), м	Описание прохождения части границ	Отметка о наличии земельного спора о местоположении границ земельного участка
от т.	до т.			

1	2	3	4	5
н411У	н412У	6.11	–	–
н412У	н413У	3.70	–	–
н413У	н414У	6.10	–	–
н414У	н411У	3.43	–	–

**3. Общие сведения об уточняемом земельном участке с кадастровым номером
53:23:8624303:1191**

№ п/п	Наименование характеристики земельного участка	Значение характеристики
1	2	3
1	Адрес земельного участка	Новгородская обл, Великий Новгород г, ул
	Местоположение земельного участка (при отсутствии присвоенного адреса)	–
	Дополнительные сведения о местоположении земельного участка	–
2	Площадь земельного участка ± величина погрешности определения площади ($P \pm \Delta P$), м ²	22 кв.м ± 1.63 кв.м
3	Формула, примененная для расчета предельной допустимой погрешности определения площади земельного участка (ΔP), м ²	$\Delta P = 3.5 * 0.10 * \sqrt{22} = 1.63$
4	Площадь земельного участка согласно сведениям Единого государственного реестра недвижимости ($P_{\text{кад}}$), м ²	27
5	Оценка расхождения P и $P_{\text{кад}}$ ($P - P_{\text{кад}}$), м ²	5 кв.м
6	Предельный минимальный и максимальный размеры земельного участка ($P_{\text{мин}}$ и $P_{\text{макс}}$), м ²	–
7	Кадастровый или иной номер (обозначение) здания, сооружения, объекта незавершенного строительства, расположенного на земельном участке	53:23:8624303:1745
8	Иные сведения	–

Сведения об уточняемых земельных участках

1. Сведения о характерных точках границы уточняемого земельного участка с кадастровым номером 53:23:8624303:1192

Зона № –

Обозначение характерных точек границ	Существующие координаты, м		Уточненные координаты, м		Метод определения координат	Средняя квадратическая погрешность определения координат характерной точки	Формулы, примененные для расчета средней квадратической погрешности определения координат характерной
	X	Y	X	Y			

						(Mt), м	точки (Mt), м
1	2	3	4	5	6	7	8
н415У	–	–	584150.6 7	2179865. 07	Метод спутниковых геодезических измерений (определений)	0.10	–
н416У	–	–	584145.0 4	2179862. 41	Метод спутниковых геодезических измерений (определений)	0.10	–
н412У	–	–	584143.5 0	2179865. 55	Метод спутниковых геодезических измерений (определений)	0.10	–
н411У	–	–	584149.0 4	2179868. 13	Метод спутниковых геодезических измерений (определений)	0.10	–
н415У	–	–	584150.6 7	2179865. 07	Метод спутниковых геодезических измерений (определений)	0.10	–

2. Сведения о частях границ уточняемого земельного участка с кадастровым номером 53:23:8624303:1192

Обозначение части границ		Горизонтальное проложение (S), м	Описание прохождения части границ	Отметка о наличии земельного спора о местоположении границ земельного участка
от г.	до г.			
1	2	3	4	5
н415У	н416У	6.23	–	–

1	2	3	4	5	6	7	8
н417У	–	–	584152.2 3	2179861. 80	Метод спутниковых геодезических измерений (определений)	0.10	–
н418У	–	–	584146.6 5	2179859. 15	Метод спутниковых геодезических измерений (определений)	0.10	–
н416У	–	–	584145.0 4	2179862. 41	Метод спутниковых геодезических измерений (определений)	0.10	–
н415У	–	–	584150.6 7	2179865. 07	Метод спутниковых геодезических измерений (определений)	0.10	–
н417У	–	–	584152.2 3	2179861. 80	Метод спутниковых геодезических измерений (определений)	0.10	–

2. Сведения о частях границ уточняемого земельного участка с кадастровым номером 53:23:8624303:1193

Обозначение части границ		Горизонтальное проложение (S), м	Описание прохождения части границ	Отметка о наличии земельного спора о местоположении границ земельного участка
от т.	до т.			
1	2	3	4	5
н417У	н418У	6.18	–	–
н418У	н416У	3.64	–	–
н416У	н415У	6.23	–	–
н415У	н417У	3.62	–	–

3. Общие сведения об уточняемом земельном участке с кадастровым номером

53:23:8624303:1193

№ п/п	Наименование характеристики земельного участка	Значение характеристики
1	2	3
1	Адрес земельного участка	Новгородская обл, Великий Новгород г, Гск Скаттер
	Местоположение земельного участка (при отсутствии присвоенного адреса)	—
	Дополнительные сведения о местоположении земельного участка	—
2	Площадь земельного участка ± величина погрешности определения площади ($P \pm \Delta P$), м ²	23 кв.м ± 1.66 кв.м
3	Формула, примененная для расчета предельной допустимой погрешности определения площади земельного участка (ΔP), м ²	$\Delta P = 3.5 * 0.10 * \sqrt{23} = 1.66$
4	Площадь земельного участка согласно сведениям Единого государственного реестра недвижимости ($P_{\text{кад}}$), м ²	27
5	Оценка расхождения P и $P_{\text{кад}}$ ($P - P_{\text{кад}}$), м ²	4 кв.м
6	Предельный минимальный и максимальный размеры земельного участка ($P_{\text{мин}}$ и $P_{\text{макс}}$), м ²	18 45
7	Кадастровый или иной номер (обозначение) здания, сооружения, объекта незавершенного строительства, расположенного на земельном участке	53:23:8624303:1772
8	Иные сведения	—

Сведения об уточняемых земельных участках

1. Сведения о характерных точках границы уточняемого земельного участка с кадастровым номером 53:23:8624303:1194

Зона № —

Обозначение характерных точек границ	Существующие координаты, м		Уточненные координаты, м		Метод определения координат	Средняя квадратическая погрешность определения координат характерной точки (Mt), м	Формулы, примененные для расчета средней квадратической погрешности определения координат характерной точки (Mt), м
	X	Y	X	Y			
1	2	3	4	5	6	7	8
н419У	—	—	584153.7 9	2179858. 63	Метод спутниковых	0.10	—

					геодезических измерений (определений)		
н420У	–	–	584148.23	2179855.95	Метод спутниковых геодезических измерений (определений)	0.10	–
н418У	–	–	584146.65	2179859.15	Метод спутниковых геодезических измерений (определений)	0.10	–
н417У	–	–	584152.23	2179861.80	Метод спутниковых геодезических измерений (определений)	0.10	–
н419У	–	–	584153.79	2179858.63	Метод спутниковых геодезических измерений (определений)	0.10	–

2. Сведения о частях границ уточняемого земельного участка с кадастровым номером 53:23:8624303:1194

Обозначение части границ		Горизонтальное проложение (S), м	Описание прохождения части границ	Отметка о наличии земельного спора о местоположении границ земельного участка
от т.	до т.			
1	2	3	4	5
н419У	н420У	6.17	–	–
н420У	н418У	3.57	–	–
н418У	н417У	6.18	–	–
н417У	н419У	3.53	–	–

3. Общие сведения об уточняемом земельном участке с кадастровым номером 53:23:8624303:1194

№ п/п	Наименование характеристики земельного участка	Значение характеристики
1	2	3

1	Адрес земельного участка	Новгородская обл, Великий Новгород г, ул
	Местоположение земельного участка (при отсутствии присвоенного адреса)	—
	Дополнительные сведения о местоположении земельного участка	—
2	Площадь земельного участка ± величина погрешности определения площади ($P \pm \Delta P$), м ²	22 кв.м ± 1.64 кв.м
3	Формула, примененная для расчета предельной допустимой погрешности определения площади земельного участка (ΔP), м ²	$\Delta P = 3.5 * 0.10 * \sqrt{22} = 1.64$
4	Площадь земельного участка согласно сведениям Единого государственного реестра недвижимости ($P_{\text{кад}}$), м ²	22
5	Оценка расхождения P и $P_{\text{кад}}$ ($P - P_{\text{кад}}$), м ²	0 кв.м
6	Предельный минимальный и максимальный размеры земельного участка ($P_{\text{мин}}$ и $P_{\text{макс}}$), м ²	18 45
7	Кадастровый или иной номер (обозначение) здания, сооружения, объекта незавершенного строительства, расположенного на земельном участке	53:23:0000000:8094
8	Иные сведения	—

Сведения об уточняемых земельных участках

1. Сведения о характерных точках границы уточняемого земельного участка с кадастровым номером 53:23:8624303:1195

Зона №

Обозначение характерных точек границ	Существующие координаты, м		Уточненные координаты, м		Метод определения координат	Средняя квадратическая погрешность определения координат характерной точки (Mt), м	Формулы, примененные для расчета средней квадратической погрешности определения координат характерной точки (Mt), м
	X	Y	X	Y			
1	2	3	4	5	6	7	8
н421У	—	—	584155.3 0	2179855. 55	Метод спутниковых геодезических измерений (определений)	0.10	—

н422У	–	–	584149.7 9	2179852. 78	Метод спутниковых геодезических измерений (определений)	0.10	–
н420У	–	–	584148.2 3	2179855. 95	Метод спутниковых геодезических измерений (определений)	0.10	–
н419У	–	–	584153.7 9	2179858. 63	Метод спутниковых геодезических измерений (определений)	0.10	–
н421У	–	–	584155.3 0	2179855. 55	Метод спутниковых геодезических измерений (определений)	0.10	–

2. Сведения о частях границ уточняемого земельного участка с кадастровым номером 53:23:8624303:1195

Обозначение части границ		Горизонтальное проложение (S), м	Описание прохождения части границ	Отметка о наличии земельного спора о местоположении границ земельного участка
от г.	до г.			
1	2	3	4	5
н421У	н422У	6.17	–	–
н422У	н420У	3.53	–	–
н420У	н419У	6.17	–	–
н419У	н421У	3.43	–	–

3. Общие сведения об уточняемом земельном участке с кадастровым номером 53:23:8624303:1195

№ п/п	Наименование характеристики земельного участка	Значение характеристики
1	2	3
1	Адрес земельного участка	Новгородская обл, Великий Новгород г, Гск Скаттер, 37 гараж
	Местоположение земельного участка (при отсутствии присвоенного адреса)	–

	Дополнительные сведения о местоположении земельного участка	–
2	Площадь земельного участка ± величина погрешности определения площади ($P \pm \Delta P$), м ²	21 кв.м ± 1.62 кв.м
3	Формула, примененная для расчета предельной допустимой погрешности определения площади земельного участка (ΔP), м ²	$\Delta P = 3.5 * 0.10 * \sqrt{21} = 1.62$
4	Площадь земельного участка согласно сведениям Единого государственного реестра недвижимости ($P_{\text{кад}}$), м ²	27
5	Оценка расхождения P и $P_{\text{кад}}$ ($P - P_{\text{кад}}$), м ²	6 кв.м
6	Предельный минимальный и максимальный размеры земельного участка ($P_{\text{мин}}$ и $P_{\text{макс}}$), м ²	18 45
7	Кадастровый или иной номер (обозначение) здания, сооружения, объекта незавершенного строительства, расположенного на земельном участке	53:23:8624301:519
8	Иные сведения	–

Сведения об уточняемых земельных участках

1. Сведения о характерных точках границы уточняемого земельного участка с кадастровым номером 53:23:8624303:1196

Зона №

Обозначение характерных точек границ	Существующие координаты, м		Уточненные координаты, м		Метод определения координат	Средняя квадратическая погрешность определения координат характерной точки (Mt), м	Формулы, примененные для расчета средней квадратической погрешности определения координат характерной точки (Mt), м
	X	Y	X	Y			
1	2	3	4	5	6	7	8
н423У	–	–	584156.8 6	2179852. 29	Метод спутниковых геодезических измерений (определений)	0.10	–
н424У	–	–	584151.3 5	2179849. 62	Метод спутниковых геодезических измерений (определений)	0.10	–

					ких измерений (определений)		
н422У	–	–	584149.79	2179852.78	Метод спутниковых геодезических измерений (определений)	0.10	–
н421У	–	–	584155.30	2179855.55	Метод спутниковых геодезических измерений (определений)	0.10	–
н423У	–	–	584156.86	2179852.29	Метод спутниковых геодезических измерений (определений)	0.10	–

2. Сведения о частях границ уточняемого земельного участка с кадастровым номером 53:23:8624303:1196

Обозначение части границ		Горизонтальное проложение (S), м	Описание прохождения части границ	Отметка о наличии земельного спора о местоположении границ земельного участка
от т. 1	до т. 2			
		3	4	5
н423У	н424У	6.12	–	–
н424У	н422У	3.52	–	–
н422У	н421У	6.17	–	–
н421У	н423У	3.61	–	–

3. Общие сведения об уточняемом земельном участке с кадастровым номером 53:23:8624303:1196

№ п/п	Наименование характеристики земельного участка	Значение характеристики
1	2	3
1	Адрес земельного участка	Новгородская обл, Великий Новгород г, По Лужскому шоссе(кв.243) неопр
	Местоположение земельного участка (при отсутствии присвоенного адреса)	–
	Дополнительные сведения о местоположении земельного участка	–
2	Площадь земельного участка ± величина погрешности определения	22 кв.м ± 1.64 кв.м

	площади ($P \pm \Delta P$), м ²	
3	Формула, примененная для расчета предельной допустимой погрешности определения площади земельного участка (ΔP), м ²	$\Delta P = 3.5 * 0.10 * \sqrt{22} = 1.64$
4	Площадь земельного участка согласно сведениям Единого государственного реестра недвижимости ($P_{\text{кад}}$), м ²	21
5	Оценка расхождения P и $P_{\text{кад}}$ ($P - P_{\text{кад}}$), м ²	1 кв.м
6	Предельный минимальный и максимальный размеры земельного участка ($P_{\text{мин}}$ и $P_{\text{макс}}$), м ²	–
7	Кадастровый или иной номер (обозначение) здания, сооружения, объекта незавершенного строительства, расположенного на земельном участке	53:23:8624303:1771
8	Иные сведения	–

Сведения об уточняемых земельных участках

1. Сведения о характерных точках границы уточняемого земельного участка с кадастровым номером 53:23:8624303:1197

Зона № –

Обозначение характерных точек границ	Существующие координаты, м		Уточненные координаты, м		Метод определения координат	Средняя квадратическая погрешность определения координат характерной точки (Mt), м	Формулы, примененные для расчета средней квадратической погрешности определения координат характерной точки (Mt), м
	X	Y	X	Y			
1	2	3	4	5	6	7	8
н425У	–	–	584158.43	2179849.05	Метод спутниковых геодезических измерений (определений)	0.10	–
н426У	–	–	584152.91	2179846.45	Метод спутниковых геодезических измерений (определений)	0.10	–

н424У	–	–	584151.3 5	2179849. 62	Метод спутниковых геодезических измерений (определений)	0.10	–
н423У	–	–	584156.8 6	2179852. 29	Метод спутниковых геодезических измерений (определений)	0.10	–
н425У	–	–	584158.4 3	2179849. 05	Метод спутниковых геодезических измерений (определений)	0.10	–

2. Сведения о частях границ уточняемого земельного участка с кадастровым номером 53:23:8624303:1197

Обозначение части границ		Горизонтальное проложение (S), м	Описание прохождения части границ	Отметка о наличии земельного спора о местоположении границ земельного участка
от т.	до т.			
1	2	3	4	5
н425У	н426У	6.10	–	–
н426У	н424У	3.53	–	–
н424У	н423У	6.12	–	–
н423У	н425У	3.60	–	–

3. Общие сведения об уточняемом земельном участке с кадастровым номером 53:23:8624303:1197

№ п/п	Наименование характеристики земельного участка	Значение характеристики
1	2	3
1	Адрес земельного участка	Новгородская обл, Великий Новгород г, Гск Скат тер, 35 гараж
	Местоположение земельного участка (при отсутствии присвоенного адреса)	–
	Дополнительные сведения о местоположении земельного участка	–
2	Площадь земельного участка ± величина погрешности определения площади ($P \pm \Delta P$), м ²	22 кв.м ± 1.63 кв.м
3	Формула, примененная для расчета предельной допустимой погрешности определения площади земельного	$\Delta P = 3.5 * 0.10 * \sqrt{22} = 1.63$

	участка (ΔP), м ²	
4	Площадь земельного участка согласно сведениям Единого государственного реестра недвижимости ($P_{\text{кад}}$), м ²	22
5	Оценка расхождения P и $P_{\text{кад}}$ ($P - P_{\text{кад}}$), м ²	0 кв.м
6	Предельный минимальный и максимальный размеры земельного участка ($P_{\text{мин}}$ и $P_{\text{макс}}$), м ²	18 45
7	Кадастровый или иной номер (обозначение) здания, сооружения, объекта незавершенного строительства, расположенного на земельном участке	53:23:8624303:1536
8	Иные сведения	–

Сведения об уточняемых земельных участках

1. Сведения о характерных точках границы уточняемого земельного участка с кадастровым номером 53:23:8624303:1198 Зона № –

Обозначение характерных точек границ	Существующие координаты, м		Уточненные координаты, м		Метод определения координат	Средняя квадратическая погрешность определения координат характерной точки (Mt), м	Формулы, примененные для расчета средней квадратической погрешности определения координат характерной точки (Mt), м
	X	Y	X	Y			
1	2	3	4	5	6	7	8
н427У	–	–	584160.07	2179845.91	Метод спутниковых геодезических измерений (определений)	0.10	–
н428У	–	–	584154.45	2179843.28	Метод спутниковых геодезических измерений (определений)	0.10	–
н426У	–	–	584152.91	2179846.45	Метод спутниковых геодезических измерений (определений)	0.10	–

					ких измерений (определен ий)		
н425У	–	–	584158.4 3	2179849. 05	Метод спутников ых геодезичес ких измерений (определен ий)	0.10	–
н427У	–	–	584160.0 7	2179845. 91	Метод спутников ых геодезичес ких измерений (определен ий)	0.10	–

2. Сведения о частях границ уточняемого земельного участка с кадастровым номером 53:23:8624303:1198

Обозначение части границ		Горизонтальное проложение (S), м	Описание прохождения части границ	Отметка о наличии земельного спора о местоположении границ земельного участка
от т. 1	до т. 2			
н427У	н428У	6.20	–	–
н428У	н426У	3.52	–	–
н426У	н425У	6.10	–	–
н425У	н427У	3.54	–	–

3. Общие сведения об уточняемом земельном участке с кадастровым номером 53:23:8624303:1198

№ п/п	Наименование характеристики земельного участка	Значение характеристики
1	2	3
1	Адрес земельного участка	Новгородская обл, Великий Новгород г, Гск Скат тер, 34 гараж
	Местоположение земельного участка (при отсутствии присвоенного адреса)	–
	Дополнительные сведения о местоположении земельного участка	–
2	Площадь земельного участка ± величина погрешности определения площади ($P \pm \Delta P$), м ²	22 кв.м ± 1.63 кв.м
3	Формула, примененная для расчета предельной допустимой погрешности определения площади земельного участка (ΔP), м ²	$\Delta P = 3.5 * 0.10 * \sqrt{22} = 1.63$
4	Площадь земельного участка согласно сведениям Единого государственного реестра	27

	недвижимости ($P_{\text{кад}}$), м^2	
5	Оценка расхождения P и $P_{\text{кад}}$ ($P - P_{\text{кад}}$), м^2	5 кв.м
6	Предельный минимальный и максимальный размеры земельного участка ($P_{\text{мин}}$ и $P_{\text{макс}}$), м^2	18 45
7	Кадастровый или иной номер (обозначение) здания, сооружения, объекта незавершенного строительства, расположенного на земельном участке	53:23:8624303:1405
8	Иные сведения	—

Сведения об уточняемых земельных участках

1. Сведения о характерных точках границы уточняемого земельного участка с кадастровым номером 53:23:8624303:1199

Зона №

Обозначение характерных точек границ	Существующие координаты, м		Уточненные координаты, м		Метод определения координат	Средняя квадратическая погрешность определения координат характерной точки (Mt), м	Формулы, примененные для расчета средней квадратической погрешности определения координат характерной точки (Mt), м
	X	Y	X	Y			
1	2	3	4	5	6	7	8
н431У	—	—	584161.6 2	2179842. 75	Метод спутниковых геодезических измерений (определений)	0.10	—
н432У	—	—	584155.9 9	2179840. 13	Метод спутниковых геодезических измерений (определений)	0.10	—
н428У	—	—	584154.4 5	2179843. 28	Метод спутниковых геодезических измерений (определений)	0.10	—

н427У	–	–	584160.0 7	2179845. 91	Метод спутниковых геодезических измерений (определений)	0.10	–
н431У	–	–	584161.6 2	2179842. 75	Метод спутниковых геодезических измерений (определений)	0.10	–

2. Сведения о частях границ уточняемого земельного участка с кадастровым номером 53:23:8624303:1199

Обозначение части границ		Горизонтальное проложение (S), м	Описание прохождения части границ	Отметка о наличии земельного спора о местоположении границ земельного участка
от т.	до т.			
1	2	3	4	5
н431У	н432У	6.21	–	–
н432У	н428У	3.51	–	–
н428У	н427У	6.20	–	–
н427У	н431У	3.52	–	–

3. Общие сведения об уточняемом земельном участке с кадастровым номером 53:23:8624303:1199

№ п/п	Наименование характеристики земельного участка	Значение характеристики
1	2	3
1	Адрес земельного участка	Новгородская обл, Великий Новгород г, ул
	Местоположение земельного участка (при отсутствии присвоенного адреса)	–
	Дополнительные сведения о местоположении земельного участка	–
2	Площадь земельного участка ± величина погрешности определения площади ($P \pm \Delta P$), м ²	22 кв.м ± 1.63 кв.м
3	Формула, примененная для расчета предельной допустимой погрешности определения площади земельного участка (ΔP), м ²	$\Delta P = 3.5 * 0.10 * \sqrt{22} = 1.63$
4	Площадь земельного участка согласно сведениям Единого государственного реестра недвижимости ($P_{\text{кад}}$), м ²	27
5	Оценка расхождения P и $P_{\text{кад}}$ ($P - P_{\text{кад}}$), м ²	5 кв.м
6	Предельный минимальный и максимальный размеры земельного	–

	участка ($P_{\text{мин}}$ и $P_{\text{макс}}$), м ²	
7	Кадастровый или иной номер (обозначение) здания, сооружения, объекта незавершенного строительства, расположенного на земельном участке	–
8	Иные сведения	–

Сведения об уточняемых земельных участках

**1. Сведения о характерных точках границы уточняемого земельного участка с кадастровым номером 53:23:8624303:12
Зона № –**

Обозначение характерных точек границ	Существующие координаты, м		Уточненные координаты, м		Метод определения координат	Средняя квадратическая погрешность определения координат характерной точки (Mt), м	Формулы, примененные для расчета средней квадратической погрешности определения координат характерной точки (Mt), м
	X	Y	X	Y			
1	2	3	4	5	6	7	8
н433У	–	–	583753.06	2179772.12	Метод спутниковых геодезических измерений (определений)	0.10	–
н434У	–	–	583747.44	2179769.27	Метод спутниковых геодезических измерений (определений)	0.10	–
н435У	–	–	583745.65	2179772.81	Метод спутниковых геодезических измерений (определений)	0.10	–
н436У	–	–	583751.27	2179775.65	Метод спутниковых геодезических измерений	0.10	–

					(определен ий)		
н437У	–	–	583751.7 0	2179774. 81	Метод спутников ых геодезичес ких измерений (определен ий)	0.10	–
н433У	–	–	583753.0 6	2179772. 12	Метод спутников ых геодезичес ких измерений (определен ий)	0.10	–

**2. Сведения о частях границ уточняемого земельного участка с кадастровым номером
53:23:8624303:12**

Обозначение части границ		Горизонтальное проложение (S), м	Описание прохождения части границ	Отметка о наличии земельного спора о местоположении границ земельного участка
от т.	до т.			
1	2	3	4	5
н433У	н434У	6.30	–	–
н434У	н435У	3.97	–	–
н435У	н436У	6.30	–	–
н436У	н437У	0.94	–	–
н437У	н433У	3.01	–	–

**3. Общие сведения об уточняемом земельном участке с кадастровым номером
53:23:8624303:12**

№ п/п	Наименование характеристики земельного участка	Значение характеристики
1	2	3
1	Адрес земельного участка	Новгородская обл, Великий Новгород г, Гск Уют по Лужскому шоссе ш
	Местоположение земельного участка (при отсутствии присвоенного адреса)	–
	Дополнительные сведения о местоположении земельного участка	–
2	Площадь земельного участка ± величина погрешности определения площади ($P \pm \Delta P$), м ²	25 кв.м ± 1.75 кв.м
3	Формула, примененная для расчета предельной допустимой погрешности определения площади земельного участка (ΔP), м ²	$\Delta P = 3.5 * 0.10 * \sqrt{25} = 1.75$
4	Площадь земельного участка согласно сведениям Единого государственного реестра недвижимости ($P_{\text{кад}}$), м ²	26

5	Оценка расхождения P и $P_{\text{кад}}$ ($P - P_{\text{кад}}$), M^2	1 кв.м
6	Предельный минимальный и максимальный размеры земельного участка ($P_{\text{мин}}$ и $P_{\text{макс}}$), M^2	—
7	Кадастровый или иной номер (обозначение) здания, сооружения, объекта незавершенного строительства, расположенного на земельном участке	53:23:8624303:1773
8	Иные сведения	—

Сведения об уточняемых земельных участках

1. Сведения о характерных точках границы уточняемого земельного участка с кадастровым номером 53:23:8624303:120

Зона № —

Обозначение характерных точек границ	Существующие координаты, м		Уточненные координаты, м		Метод определения координат	Средняя квадратическая погрешность определения координат характерной точки (Mt), м	Формулы, примененные для расчета средней квадратической погрешности определения координат характерной точки (Mt), м
	X	Y	X	Y			
1	2	3	4	5	6	7	8
н438У	—	—	583837.07	2179650.52	Метод спутниковых геодезических измерений (определений)	0.10	—
н439У	—	—	583831.53	2179647.80	Метод спутниковых геодезических измерений (определений)	0.10	—
н440У	—	—	583829.98	2179650.96	Метод спутниковых геодезических измерений (определений)	0.10	—
н441У	—	—	583835.5	2179653.	Метод	0.10	—

			2	68	спутниковых геодезических измерений (определений)		
н438У	–	–	583837.07	2179650.52	Метод спутниковых геодезических измерений (определений)	0.10	–

2. Сведения о частях границ уточняемого земельного участка с кадастровым номером 53:23:8624303:120

Обозначение части границ		Горизонтальное проложение (S), м	Описание прохождения части границ	Отметка о наличии земельного спора о местоположении границ земельного участка
от т. 1	до т. 2			
		3	4	5
н438У	н439У	6.17	–	–
н439У	н440У	3.52	–	–
н440У	н441У	6.17	–	–
н441У	н438У	3.52	–	–

3. Общие сведения об уточняемом земельном участке с кадастровым номером 53:23:8624303:120

№ п/п	Наименование характеристики земельного участка	Значение характеристики
1	2	3
1	Адрес земельного участка	Новгородская обл, Великий Новгород г, ул
	Местоположение земельного участка (при отсутствии присвоенного адреса)	–
	Дополнительные сведения о местоположении земельного участка	–
2	Площадь земельного участка ± величина погрешности определения площади ($P \pm \Delta P$), м ²	22 кв.м ± 1.63 кв.м
3	Формула, примененная для расчета предельной допустимой погрешности определения площади земельного участка (ΔP), м ²	$\Delta P = 3.5 * 0.10 * \sqrt{22} = 1.63$
4	Площадь земельного участка согласно сведениям Единого государственного реестра недвижимости ($P_{\text{кад}}$), м ²	21
5	Оценка расхождения P и $P_{\text{кад}}$ ($P - P_{\text{кад}}$), м ²	1 кв.м
6	Предельный минимальный и максимальный размеры земельного участка ($P_{\text{мин}}$ и $P_{\text{макс}}$), м ²	–

7	Кадастровый или иной номер (обозначение) здания, сооружения, объекта незавершенного строительства, расположенного на земельном участке	–
8	Иные сведения	–

Сведения об уточняемых земельных участках

1. Сведения о характерных точках границы уточняемого земельного участка с кадастровым номером 53:23:8624303:1200

Зона №

Обозначение характерных точек границ	Существующие координаты, м		Уточненные координаты, м		Метод определения координат	Средняя квадратическая погрешность определения координат характерной точки (Mt), м	Формулы, примененные для расчета средней квадратической погрешности определения координат характерной точки (Mt), м
	X	Y	X	Y			
1	2	3	4	5	6	7	8
н442У	–	–	584163.03	2179839.41	Метод спутниковых геодезических измерений (определений)	0.10	–
н443У	–	–	584157.59	2179836.85	Метод спутниковых геодезических измерений (определений)	0.10	–
н432У	–	–	584155.99	2179840.13	Метод спутниковых геодезических измерений (определений)	0.10	–
н431У	–	–	584161.62	2179842.75	Метод спутниковых геодезических измерений (определений)	0.10	–

н442У	–	–	584163.0 3	2179839. 41	ий) Метод спутников ых геодезичес ких измерений (определен ий)	0.10	–
-------	---	---	---------------	----------------	--	------	---

**2. Сведения о частях границ уточняемого земельного участка с кадастровым номером
53:23:8624303:1200**

Обозначение части границ		Горизонтальное проложение (S), м	Описание прохождения части границ	Отметка о наличии земельного спора о местоположении границ земельного участка
от т.	до т.			
1	2	3	4	5
н442У	н443У	6.01	–	–
н443У	н432У	3.65	–	–
н432У	н431У	6.21	–	–
н431У	н442У	3.63	–	–

**3. Общие сведения об уточняемом земельном участке с кадастровым номером
53:23:8624303:1200**

№ п/п	Наименование характеристики земельного участка	Значение характеристики
1	2	3
1	Адрес земельного участка	Новгородская обл, Великий Новгород г, ул
	Местоположение земельного участка (при отсутствии присвоенного адреса)	–
	Дополнительные сведения о местоположении земельного участка	–
2	Площадь земельного участка ± величина погрешности определения площади ($P \pm \Delta P$), м ²	22 кв.м ± 1.65 кв.м
3	Формула, примененная для расчета предельной допустимой погрешности определения площади земельного участка (ΔP), м ²	$\Delta P = 3.5 * 0.10 * \sqrt{22} = 1.65$
4	Площадь земельного участка согласно сведениям Единого государственного реестра недвижимости ($P_{\text{кад}}$), м ²	27
5	Оценка расхождения P и $P_{\text{кад}}$ ($P - P_{\text{кад}}$), м ²	5 кв.м
6	Предельный минимальный и максимальный размеры земельного участка ($P_{\text{мин}}$ и $P_{\text{макс}}$), м ²	–
7	Кадастровый или иной номер (обозначение) здания, сооружения, объекта незавершенного строительства, расположенного на земельном участке	–
8	Иные сведения	–

Сведения об уточняемых земельных участках

1. Сведения о характерных точках границы уточняемого земельного участка с кадастровым номером 53:23:8624303:1201

Зона №

Обозначение характерных точек границ	Существующие координаты, м		Уточненные координаты, м		Метод определения координат	Средняя квадратическая погрешность определения координат характерной точки (Mt), м	Формулы, примененные для расчета средней квадратической погрешности определения координат характерной точки (Mt), м
	X	Y	X	Y			
1	2	3	4	5	6	7	8
н444У	–	–	584164.67	2179836.20	Метод спутниковых геодезических измерений (определений)	0.10	–
н445У	–	–	584159.14	2179833.66	Метод спутниковых геодезических измерений (определений)	0.10	–
н443У	–	–	584157.59	2179836.85	Метод спутниковых геодезических измерений (определений)	0.10	–
н442У	–	–	584163.03	2179839.41	Метод спутниковых геодезических измерений (определений)	0.10	–
н444У	–	–	584164.67	2179836.20	Метод спутниковых геодезических измерений (определений)	0.10	–

					измерений (определен ий)		
--	--	--	--	--	--------------------------------	--	--

**2. Сведения о частях границ уточняемого земельного участка с кадастровым номером
53:23:8624303:1201**

Обозначение части границ		Горизонтальное проложение (S), м	Описание прохождения части границ	Отметка о наличии земельного спора о местоположении границ земельного участка
от т.	до т.			
1	2	3	4	5
н444У	н445У	6.09	—	—
н445У	н443У	3.55	—	—
н443У	н442У	6.01	—	—
н442У	н444У	3.60	—	—

**3. Общие сведения об уточняемом земельном участке с кадастровым номером
53:23:8624303:1201**

№ п/п	Наименование характеристики земельного участка	Значение характеристики
1	2	3
1	Адрес земельного участка	Новгородская обл, Великий Новгород г, ул
	Местоположение земельного участка (при отсутствии присвоенного адреса)	—
	Дополнительные сведения о местоположении земельного участка	—
2	Площадь земельного участка ± величина погрешности определения площади ($P \pm \Delta P$), м ²	22 кв.м ± 1.63 кв.м
3	Формула, примененная для расчета предельной допустимой погрешности определения площади земельного участка (ΔP), м ²	$\Delta P = 3.5 * 0.10 * \sqrt{22} = 1.63$
4	Площадь земельного участка согласно сведениям Единого государственного реестра недвижимости ($P_{\text{кад}}$), м ²	27
5	Оценка расхождения P и $P_{\text{кад}}$ ($P - P_{\text{кад}}$), м ²	5 кв.м
6	Предельный минимальный и максимальный размеры земельного участка ($P_{\text{мин}}$ и $P_{\text{макс}}$), м ²	—
7	Кадастровый или иной номер (обозначение) здания, сооружения, объекта незавершенного строительства, расположенного на земельном участке	—
8	Иные сведения	—

Сведения об уточняемых земельных участках

1. Сведения о характерных точках границы уточняемого земельного участка с кадастровым номером 53:23:8624303:1202

Зона № —

Обозначение характерных точек границ	Существующие координаты, м		Уточненные координаты, м		Метод определения координат	Средняя квадратиче- ская погрешнос- ть определе- ния координат характерно- й точки (Mt), м	Формулы, примененные для расчета средней квадратиче- ской погрешности определе- ния координат характерной точки (Mt), м
	X	Y	X	Y			
1	2	3	4	5	6	7	8
н446У	–	–	584166.2 6	2179833. 22	Метод спутников ых геодезичес- ких измерений (определен- ий)	0.10	–
н447У	–	–	584160.6 5	2179830. 57	Метод спутников ых геодезичес- ких измерений (определен- ий)	0.10	–
н445У	–	–	584159.1 4	2179833. 66	Метод спутников ых геодезичес- ких измерений (определен- ий)	0.10	–
н444У	–	–	584164.6 7	2179836. 20	Метод спутников ых геодезичес- ких измерений (определен- ий)	0.10	–
н446У	–	–	584166.2 6	2179833. 22	Метод спутников ых геодезичес- ких измерений (определен- ий)	0.10	–

2. Сведения о частях границ уточняемого земельного участка с кадастровым номером

53:23:8624303:1202

Обозначение части границ		Горизонтальное проложение (S), м	Описание прохождения части границ	Отметка о наличии земельного спора о местоположении границ земельного участка
от т.	до т.			
1	2	3	4	5
н446У	н447У	6.20	—	—
н447У	н445У	3.44	—	—
н445У	н444У	6.09	—	—
н444У	н446У	3.38	—	—

3. Общие сведения об уточняемом земельном участке с кадастровым номером

53:23:8624303:1202

№ п/п	Наименование характеристики земельного участка	Значение характеристики
1	2	3
1	Адрес земельного участка	Новгородская обл, Великий Новгород г, ул
	Местоположение земельного участка (при отсутствии присвоенного адреса)	—
	Дополнительные сведения о местоположении земельного участка	—
2	Площадь земельного участка ± величина погрешности определения площади ($P \pm \Delta P$), м ²	21 кв.м ± 1.60 кв.м
3	Формула, примененная для расчета предельной допустимой погрешности определения площади земельного участка (ΔP), м ²	$\Delta P = 3.5 * 0.10 * \sqrt{21} = 1.60$
4	Площадь земельного участка согласно сведениям Единого государственного реестра недвижимости ($P_{\text{кад}}$), м ²	21
5	Оценка расхождения P и $P_{\text{кад}}$ ($P - P_{\text{кад}}$), м ²	0 кв.м
6	Предельный минимальный и максимальный размеры земельного участка ($P_{\text{мин}}$ и $P_{\text{макс}}$), м ²	18 45
7	Кадастровый или иной номер (обозначение) здания, сооружения, объекта незавершенного строительства, расположенного на земельном участке	53:23:0000000:5936
8	Иные сведения	—

Сведения об уточняемых земельных участках

1. Сведения о характерных точках границы уточняемого земельного участка с кадастровым номером 53:23:8624303:1203

Зона № —

Обозначение характерных точек границ	Существующие координаты, м	Уточненные координаты, м	Метод определения координат	Средняя квадратическая погрешность	Формулы, примененные для расчета средней квадратическ
--------------------------------------	----------------------------	--------------------------	-----------------------------	------------------------------------	---

	X	Y	X	Y		определени я координат характерно й точки (Mт), м	ой погрешности определения координат характерной точки (Mт), м
1	2	3	4	5	6	7	8
н448У	–	–	584167.8 4	2179829. 96	Метод спутников ых геодезичес ких измерений (определен ий)	0.10	–
н449У	–	–	584162.2 4	2179827. 31	Метод спутников ых геодезичес ких измерений (определен ий)	0.10	–
н447У	–	–	584160.6 5	2179830. 57	Метод спутников ых геодезичес ких измерений (определен ий)	0.10	–
н446У	–	–	584166.2 6	2179833. 22	Метод спутников ых геодезичес ких измерений (определен ий)	0.10	–
н448У	–	–	584167.8 4	2179829. 96	Метод спутников ых геодезичес ких измерений (определен ий)	0.10	–

**2. Сведения о частях границ уточняемого земельного участка с кадастровым номером
53:23:8624303:1203**

Обозначение части границ		Горизонтальное проложение (S), м	Описание прохождения части границ	Отметка о наличии земельного спора о местоположении границ земельного участка
от т.	до т.			

						й точки (Mt), м	характерной точки (Mt), м
1	2	3	4	5	6	7	8
н450У	–	–	584169.4 3	2179826. 69	Метод спутников ых геодезичес ких измерений (определен ий)	0.10	–
н448У	–	–	584167.8 4	2179829. 96	Метод спутников ых геодезичес ких измерений (определен ий)	0.10	–
н449У	–	–	584162.2 4	2179827. 31	Метод спутников ых геодезичес ких измерений (определен ий)	0.10	–
н451У	–	–	584163.8 7	2179823. 97	Метод спутников ых геодезичес ких измерений (определен ий)	0.10	–
н450У	–	–	584169.4 3	2179826. 69	Метод спутников ых геодезичес ких измерений (определен ий)	0.10	–

**2. Сведения о частях границ уточняемого земельного участка с кадастровым номером
53:23:8624303:1204**

Обозначение части границ		Горизонтальное проложение (S), м	Описание прохождения части границ	Отметка о наличии земельного спора о местоположении границ земельного участка
от г.	до г.			
1	2	3	4	5
н450У	н448У	3.64	–	–

1	2	3	4	5	6	7	8
н452У	–	–	584171.2 4	2179823. 04	Метод спутниковых геодезических измерений (определений)	0.10	–
н453У	–	–	584165.7 2	2179820. 30	Метод спутниковых геодезических измерений (определений)	0.10	–
н451У	–	–	584163.8 7	2179823. 97	Метод спутниковых геодезических измерений (определений)	0.10	–
н450У	–	–	584169.4 3	2179826. 69	Метод спутниковых геодезических измерений (определений)	0.10	–
н452У	–	–	584171.2 4	2179823. 04	Метод спутниковых геодезических измерений (определений)	0.10	–

2. Сведения о частях границ уточняемого земельного участка с кадастровым номером 53:23:8624303:1205

Обозначение части границ		Горизонтальное проложение (S), м	Описание прохождения части границ	Отметка о наличии земельного спора о местоположении границ земельного участка
от т.	до т.			
1	2	3	4	5
н452У	н453У	6.16	–	–
н453У	н451У	4.11	–	–
н451У	н450У	6.19	–	–
н450У	н452У	4.07	–	–

3. Общие сведения об уточняемом земельном участке с кадастровым номером

53:23:8624303:1205

№ п/п	Наименование характеристики земельного участка	Значение характеристики
1	2	3
1	Адрес земельного участка	Новгородская обл, Великий Новгород г, ул
	Местоположение земельного участка (при отсутствии присвоенного адреса)	—
	Дополнительные сведения о местоположении земельного участка	—
2	Площадь земельного участка ± величина погрешности определения площади ($P \pm \Delta P$), м ²	25 кв.м ± 1.76 кв.м
3	Формула, примененная для расчета предельной допустимой погрешности определения площади земельного участка (ΔP), м ²	$\Delta P = 3.5 * 0.10 * \sqrt{25} = 1.76$
4	Площадь земельного участка согласно сведениям Единого государственного реестра недвижимости ($P_{\text{кад}}$), м ²	24
5	Оценка расхождения P и $P_{\text{кад}}$ ($P - P_{\text{кад}}$), м ²	1 кв.м
6	Предельный минимальный и максимальный размеры земельного участка ($P_{\text{мин}}$ и $P_{\text{макс}}$), м ²	—
7	Кадастровый или иной номер (обозначение) здания, сооружения, объекта незавершенного строительства, расположенного на земельном участке	—
8	Иные сведения	—

Сведения об уточняемых земельных участках

1. Сведения о характерных точках границы уточняемого земельного участка с кадастровым номером 53:23:8624303:1206

Зона №

Обозначение характерных точек границ	Существующие координаты, м		Уточненные координаты, м		Метод определения координат	Средняя квадратическая погрешность определения координат характерной точки (Mt), м	Формулы, примененные для расчета средней квадратической погрешности определения координат характерной точки (Mt), м
	X	Y	X	Y			
1	2	3	4	5	6	7	8
н454У	—	—	584176.7 6	2179825. 78	Метод спутниковых геодезичес	0.10	—

					ких измерений (определений)		
н452У	–	–	584171.24	2179823.04	Метод спутниковых геодезических измерений (определений)	0.10	–
н450У	–	–	584169.43	2179826.69	Метод спутниковых геодезических измерений (определений)	0.10	–
н455У	–	–	584175.00	2179829.41	Метод спутниковых геодезических измерений (определений)	0.10	–
н454У	–	–	584176.76	2179825.78	Метод спутниковых геодезических измерений (определений)	0.10	–

2. Сведения о частях границ уточняемого земельного участка с кадастровым номером 53:23:8624303:1206

Обозначение части границ		Горизонтальное проложение (S), м	Описание прохождения части границ	Отметка о наличии земельного спора о местоположении границ земельного участка
от т.	до т.			
1	2	3	4	5
н454У	н452У	6.16	–	–
н452У	н450У	4.07	–	–
н450У	н455У	6.20	–	–
н455У	н454У	4.03	–	–

3. Общие сведения об уточняемом земельном участке с кадастровым номером 53:23:8624303:1206

№ п/п	Наименование характеристики земельного участка	Значение характеристики
1	2	3
1	Адрес земельного участка	Новгородская обл, Великий Новгород г, Гск Скот

		тер
	Местоположение земельного участка (при отсутствии присвоенного адреса)	—
	Дополнительные сведения о местоположении земельного участка	—
2	Площадь земельного участка ± величина погрешности определения площади ($P \pm \Delta P$), м ²	25 кв.м ± 1.75 кв.м
3	Формула, примененная для расчета предельной допустимой погрешности определения площади земельного участка (ΔP), м ²	$\Delta P = 3.5 * 0.10 * \sqrt{25} = 1.75$
4	Площадь земельного участка согласно сведениям Единого государственного реестра недвижимости ($P_{\text{кад}}$), м ²	27
5	Оценка расхождения P и $P_{\text{кад}}$ ($P - P_{\text{кад}}$), м ²	2 кв.м
6	Предельный минимальный и максимальный размеры земельного участка ($P_{\text{мин}}$ и $P_{\text{макс}}$), м ²	18 45
7	Кадастровый или иной номер (обозначение) здания, сооружения, объекта незавершенного строительства, расположенного на земельном участке	53:23:8624303:1467
8	Иные сведения	—

Сведения об уточняемых земельных участках

1. Сведения о характерных точках границы уточняемого земельного участка с кадастровым номером 53:23:8624303:1207

Зона №

Обозначение характерных точек границ	Существующие координаты, м		Уточненные координаты, м		Метод определения координат	Средняя квадратическая погрешность определения координат характерной точки (Mt), м	Формулы, примененные для расчета средней квадратической погрешности определения координат характерной точки (Mt), м
	X	Y	X	Y			
1	2	3	4	5	6	7	8
н455У	—	—	584175.0 0	2179829. 41	Метод спутниковых геодезических измерений (определений)	0.10	—

н450У	–	–	584169.4 3	2179826. 69	Метод спутниковых геодезических измерений (определений)	0.10	–
н448У	–	–	584167.8 4	2179829. 96	Метод спутниковых геодезических измерений (определений)	0.10	–
н456У	–	–	584173.4 4	2179832. 62	Метод спутниковых геодезических измерений (определений)	0.10	–
н455У	–	–	584175.0 0	2179829. 41	Метод спутниковых геодезических измерений (определений)	0.10	–

2. Сведения о частях границ уточняемого земельного участка с кадастровым номером 53:23:8624303:1207

Обозначение части границ		Горизонтальное проложение (S), м	Описание прохождения части границ	Отметка о наличии земельного спора о местоположении границ земельного участка
от т.	до т.			
1	2	3	4	5
н455У	н450У	6.20	–	–
н450У	н448У	3.64	–	–
н448У	н456У	6.20	–	–
н456У	н455У	3.57	–	–

3. Общие сведения об уточняемом земельном участке с кадастровым номером 53:23:8624303:1207

№ п/п	Наименование характеристики земельного участка	Значение характеристики
1	2	3
1	Адрес земельного участка	Новгородская обл, Великий Новгород г, ул
	Местоположение земельного участка (при отсутствии присвоенного адреса)	–
	Дополнительные сведения о	–

	местоположении земельного участка	
2	Площадь земельного участка ± величина погрешности определения площади ($P \pm \Delta P$), м ²	22 кв.м ± 1.65 кв.м
3	Формула, примененная для расчета предельной допустимой погрешности определения площади земельного участка (ΔP), м ²	$\Delta P = 3.5 * 0.10 * \sqrt{22} = 1.65$
4	Площадь земельного участка согласно сведениям Единого государственного реестра недвижимости ($P_{\text{кад}}$), м ²	27
5	Оценка расхождения P и $P_{\text{кад}}$ ($P - P_{\text{кад}}$), м ²	5 кв.м
6	Предельный минимальный и максимальный размеры земельного участка ($P_{\text{мин}}$ и $P_{\text{макс}}$), м ²	—
7	Кадастровый или иной номер (обозначение) здания, сооружения, объекта незавершенного строительства, расположенного на земельном участке	—
8	Иные сведения	—

Сведения об уточняемых земельных участках

1. Сведения о характерных точках границы уточняемого земельного участка с кадастровым номером 53:23:8624303:1208

Зона № —

Обозначение характерных точек границ	Существующие координаты, м		Уточненные координаты, м		Метод определения координат	Средняя квадратическая погрешность определения координат характерной точки (Mt), м	Формулы, примененные для расчета средней квадратической погрешности определения координат характерной точки (Mt), м
	X	Y	X	Y			
1	2	3	4	5	6	7	8
н456У	—	—	584173.4 4	2179832. 62	Метод спутниковых геодезических измерений (определений)	0.10	—
н448У	—	—	584167.8 4	2179829. 96	Метод спутниковых геодезических	0.10	—

					измерений (определен ий)		
н446У	–	–	584166.2 6	2179833. 22	Метод спутников ых геодезичес ких измерений (определен ий)	0.10	–
н457У	–	–	584171.8 6	2179835. 87	Метод спутников ых геодезичес ких измерений (определен ий)	0.10	–
н456У	–	–	584173.4 4	2179832. 62	Метод спутников ых геодезичес ких измерений (определен ий)	0.10	–

**2. Сведения о частях границ уточняемого земельного участка с кадастровым номером
53:23:8624303:1208**

Обозначение части границ		Горизонтальное проложение (S), м	Описание прохождения части границ	Отметка о наличии земельного спора о местоположении границ земельного участка
от т.	до т.			
1	2	3	4	5
н456У	н448У	6.20	–	–
н448У	н446У	3.62	–	–
н446У	н457У	6.20	–	–
н457У	н456У	3.61	–	–

**3. Общие сведения об уточняемом земельном участке с кадастровым номером
53:23:8624303:1208**

№ п/п	Наименование характеристики земельного участка	Значение характеристики
1	2	3
1	Адрес земельного участка	Новгородская обл, Великий Новгород г, Гск Скат тер
	Местоположение земельного участка (при отсутствии присвоенного адреса)	–
	Дополнительные сведения о местоположении земельного участка	–
2	Площадь земельного участка ± величина погрешности определения площади ($P \pm \Delta P$), м ²	22 кв.м ± 1.66 кв.м

3	Формула, примененная для расчета предельной допустимой погрешности определения площади земельного участка (ΔP), м ²	$\Delta P = 3.5 * 0.10 * \sqrt{22} = 1.66$
4	Площадь земельного участка согласно сведениям Единого государственного реестра недвижимости ($P_{\text{кад}}$), м ²	27
5	Оценка расхождения P и $P_{\text{кад}}$ ($P - P_{\text{кад}}$), м ²	5 кв.м
6	Предельный минимальный и максимальный размеры земельного участка ($P_{\text{мин}}$ и $P_{\text{макс}}$), м ²	—
7	Кадастровый или иной номер (обозначение) здания, сооружения, объекта незавершенного строительства, расположенного на земельном участке	53:23:8624303:1695
8	Иные сведения	—

Сведения об уточняемых земельных участках

1. Сведения о характерных точках границы уточняемого земельного участка с кадастровым номером 53:23:8624303:1209

Зона № —

Обозначение характерных точек границ	Существующие координаты, м		Уточненные координаты, м		Метод определения координат	Средняя квадратическая погрешность определения координат характерной точки (Mt), м	Формулы, примененные для расчета средней квадратической погрешности определения координат характерной точки (Mt), м
	X	Y	X	Y			
1	2	3	4	5	6	7	8
н457У	—	—	584171.86	2179835.87	Метод спутниковых геодезических измерений (определений)	0.10	—
н446У	—	—	584166.26	2179833.22	Метод спутниковых геодезических измерений (определений)	0.10	—
н444У	—	—	584164.6	2179836.	Метод	0.10	—

			7	20	спутниковых геодезических измерений (определений)		
н458У	–	–	584170.31	2179839.07	Метод спутниковых геодезических измерений (определений)	0.10	–
н457У	–	–	584171.86	2179835.87	Метод спутниковых геодезических измерений (определений)	0.10	–

2. Сведения о частях границ уточняемого земельного участка с кадастровым номером 53:23:8624303:1209

Обозначение части границ		Горизонтальное проложение (S), м	Описание прохождения части границ	Отметка о наличии земельного спора о местоположении границ земельного участка
от т. 1	до т. 2			
		3	4	5
н457У	н446У	6.20	–	–
н446У	н444У	3.38	–	–
н444У	н458У	6.33	–	–
н458У	н457У	3.56	–	–

3. Общие сведения об уточняемом земельном участке с кадастровым номером 53:23:8624303:1209

№ п/п	Наименование характеристики земельного участка	Значение характеристики
1	2	3
1	Адрес земельного участка	Новгородская обл, Великий Новгород г, Гск Скат тер
	Местоположение земельного участка (при отсутствии присвоенного адреса)	–
	Дополнительные сведения о местоположении земельного участка	–
2	Площадь земельного участка ± величина погрешности определения площади ($P \pm \Delta P$), м ²	22 кв.м ± 1.63 кв.м
3	Формула, примененная для расчета предельной допустимой погрешности определения площади земельного участка (ΔP), м ²	$\Delta P = 3.5 * 0.10 * \sqrt{22} = 1.63$

4	Площадь земельного участка согласно сведениям Единого государственного реестра недвижимости ($P_{\text{кад}}$), м^2	27
5	Оценка расхождения P и $P_{\text{кад}}$ ($P - P_{\text{кад}}$), м^2	5 кв.м
6	Предельный минимальный и максимальный размеры земельного участка ($P_{\text{мин}}$ и $P_{\text{макс}}$), м^2	18 45
7	Кадастровый или иной номер (обозначение) здания, сооружения, объекта незавершенного строительства, расположенного на земельном участке	53:23:8624303:1839
8	Иные сведения	—

Сведения об уточняемых земельных участках

1. Сведения о характерных точках границы уточняемого земельного участка с кадастровым номером 53:23:8624303:121

Зона № —

Обозначение характерных точек границ	Существующие координаты, м		Уточненные координаты, м		Метод определения координат	Средняя квадратическая погрешность определения координат характерной точки (Mt), м	Формулы, примененные для расчета средней квадратической погрешности определения координат характерной точки (Mt), м
	X	Y	X	Y			
1	2	3	4	5	6	7	8
н459У	—	—	583838.6 2	2179647. 36	Метод спутниковых геодезических измерений (определений)	0.10	—
н460У	—	—	583833.0 8	2179644. 64	Метод спутниковых геодезических измерений (определений)	0.10	—
н439У	—	—	583831.5 3	2179647. 80	Метод спутниковых геодезических	0.10	—

					измерений (определен ий)		
н438У	–	–	583837.0 7	2179650. 52	Метод спутников ых геодезичес ких измерений (определен ий)	0.10	–
н459У	–	–	583838.6 2	2179647. 36	Метод спутников ых геодезичес ких измерений (определен ий)	0.10	–

**2. Сведения о частях границ уточняемого земельного участка с кадастровым номером
53:23:8624303:121**

Обозначение части границ		Горизонтальное проложение (S), м	Описание прохождения части границ	Отметка о наличии земельного спора о местоположении границ земельного участка
от т.	до т.			
1	2	3	4	5
н459У	н460У	6.17	–	–
н460У	н439У	3.52	–	–
н439У	н438У	6.17	–	–
н438У	н459У	3.52	–	–

**3. Общие сведения об уточняемом земельном участке с кадастровым номером
53:23:8624303:121**

№ п/п	Наименование характеристики земельного участка	Значение характеристики
1	2	3
1	Адрес земельного участка	Новгородская обл, Великий Новгород г, Гск Вече Комплекс 1 тер
	Местоположение земельного участка (при отсутствии присвоенного адреса)	–
	Дополнительные сведения о местоположении земельного участка	–
2	Площадь земельного участка ± величина погрешности определения площади ($P \pm \Delta P$), м ²	22 кв.м ± 1.63 кв.м
3	Формула, примененная для расчета предельной допустимой погрешности определения площади земельного участка (ΔP), м ²	$\Delta P = 3.5 * 0.10 * \sqrt{22} = 1.63$
4	Площадь земельного участка согласно сведениям Единого государственного реестра недвижимости ($P_{\text{кад}}$), м ²	22

5	Оценка расхождения P и $P_{\text{кад}}$ ($P - P_{\text{кад}}$), M^2	0 кв.м
6	Предельный минимальный и максимальный размеры земельного участка ($P_{\text{мин}}$ и $P_{\text{макс}}$), M^2	18 45
7	Кадастровый или иной номер (обозначение) здания, сооружения, объекта незавершенного строительства, расположенного на земельном участке	53:23:8624303:1526
8	Иные сведения	—

Сведения об уточняемых земельных участках

1. Сведения о характерных точках границы уточняемого земельного участка с кадастровым номером 53:23:8624303:1210 Зона № —

Обозначение характерных точек границ	Существующие координаты, м		Уточненные координаты, м		Метод определения координат	Средняя квадратическая погрешность определения координат характерной точки (Mt), м	Формулы, примененные для расчета средней квадратической погрешности определения координат характерной точки (Mt), м
	X	Y	X	Y			
1	2	3	4	5	6	7	8
н444У	—	—	584164.67	2179836.20	Метод спутниковых геодезических измерений (определений)	0.10	—
н442У	—	—	584163.03	2179839.41	Метод спутниковых геодезических измерений (определений)	0.10	—
н461У	—	—	584168.78	2179842.23	Метод спутниковых геодезических измерений (определений)	0.10	—
н458У	—	—	584170.3	2179839.	Метод	0.10	—

			1	07	спутниковых геодезических измерений (определений)		
н444У	–	–	584164.67	2179836.20	Метод спутниковых геодезических измерений (определений)	0.10	–

2. Сведения о частях границ уточняемого земельного участка с кадастровым номером 53:23:8624303:1210

Обозначение части границ		Горизонтальное проложение (S), м	Описание прохождения части границ	Отметка о наличии земельного спора о местоположении границ земельного участка
от т. 1	до т. 2			
		3	4	5
н444У	н442У	3.60	–	–
н442У	н461У	6.40	–	–
н461У	н458У	3.51	–	–
н458У	н444У	6.33	–	–

3. Общие сведения об уточняемом земельном участке с кадастровым номером 53:23:8624303:1210

№ п/п	Наименование характеристики земельного участка	Значение характеристики
1	2	3
1	Адрес земельного участка	Новгородская обл, Великий Новгород г, Гск Скаттер
	Местоположение земельного участка (при отсутствии присвоенного адреса)	–
	Дополнительные сведения о местоположении земельного участка	–
2	Площадь земельного участка ± величина погрешности определения площади ($P \pm \Delta P$), м ²	23 кв.м ± 1.67 кв.м
3	Формула, примененная для расчета предельной допустимой погрешности определения площади земельного участка (ΔP), м ²	$\Delta P = 3.5 * 0.10 * \sqrt{23} = 1.67$
4	Площадь земельного участка согласно сведениям Единого государственного реестра недвижимости ($P_{\text{кад}}$), м ²	27
5	Оценка расхождения P и $P_{\text{кад}}$ ($P - P_{\text{кад}}$), м ²	4 кв.м
6	Предельный минимальный и максимальный размеры земельного	12
		45

	участка ($P_{\text{мин}}$ и $P_{\text{макс}}$), м ²	
7	Кадастровый или иной номер (обозначение) здания, сооружения, объекта незавершенного строительства, расположенного на земельном участке	53:23:8523401:897
8	Иные сведения	–

Сведения об уточняемых земельных участках

1. Сведения о характерных точках границы уточняемого земельного участка с кадастровым номером 53:23:8624303:1211 Зона № –

Обозначение характерных точек границ	Существующие координаты, м		Уточненные координаты, м		Метод определения координат	Средняя квадратическая погрешность определения координат характерной точки (Mt), м	Формулы, примененные для расчета средней квадратической погрешности определения координат характерной точки (Mt), м
	X	Y	X	Y			
1	2	3	4	5	6	7	8
н461У	–	–	584168.78	2179842.23	Метод спутниковых геодезических измерений (определений)	0.10	–
н442У	–	–	584163.03	2179839.41	Метод спутниковых геодезических измерений (определений)	0.10	–
н431У	–	–	584161.62	2179842.75	Метод спутниковых геодезических измерений (определений)	0.10	–
н462У	–	–	584167.24	2179845.36	Метод спутниковых геодезических измерений	0.10	–

					(определен ий)		
н461У	–	–	584168.7 8	2179842. 23	Метод спутников ых геодезичес ких измерений (определен ий)	0.10	–

2. Сведения о частях границ уточняемого земельного участка с кадастровым номером
53:23:8624303:1211

Обозначение части границ		Горизонтальное проложение (S), м	Описание прохождения части границ	Отметка о наличии земельного спора о местоположении границ земельного участка
от т.	до т.			
1	2	3	4	5
н461У	н442У	6.40	–	–
н442У	н431У	3.63	–	–
н431У	н462У	6.20	–	–
н462У	н461У	3.49	–	–

3. Общие сведения об уточняемом земельном участке с кадастровым номером
53:23:8624303:1211

№ п/п	Наименование характеристики земельного участка	Значение характеристики
1	2	3
1	Адрес земельного участка	Новгородская обл, Великий Новгород г, ул
	Местоположение земельного участка (при отсутствии присвоенного адреса)	–
	Дополнительные сведения о местоположении земельного участка	–
2	Площадь земельного участка ± величина погрешности определения площади ($P \pm \Delta P$), м ²	22 кв.м ± 1.66 кв.м
3	Формула, примененная для расчета предельной допустимой погрешности определения площади земельного участка (ΔP), м ²	$\Delta P = 3.5 * 0.10 * \sqrt{22} = 1.66$
4	Площадь земельного участка согласно сведениям Единого государственного реестра недвижимости ($P_{\text{кад}}$), м ²	22
5	Оценка расхождения P и $P_{\text{кад}}$ ($P - P_{\text{кад}}$), м ²	0 кв.м
6	Предельный минимальный и максимальный размеры земельного участка ($P_{\text{мин}}$ и $P_{\text{макс}}$), м ²	–
7	Кадастровый или иной номер (обозначение) здания, сооружения, объекта незавершенного строительства, расположенного на земельном участке	–

8

Иные сведения

–

Сведения об уточняемых земельных участках

1. Сведения о характерных точках границы уточняемого земельного участка с кадастровым номером 53:23:8624303:1212

Зона №

Обозначение характерных точек границ	Существующие координаты, м		Уточненные координаты, м		Метод определения координат	Средняя квадратическая погрешность определения координат характерной точки (Mt), м	Формулы, примененные для расчета средней квадратической погрешности определения координат характерной точки (Mt), м
	X	Y	X	Y			
1	2	3	4	5	6	7	8
н462У	–	–	584167.24	2179845.36	Метод спутниковых геодезических измерений (определений)	0.10	–
н431У	–	–	584161.62	2179842.75	Метод спутниковых геодезических измерений (определений)	0.10	–
н427У	–	–	584160.07	2179845.91	Метод спутниковых геодезических измерений (определений)	0.10	–
н463У	–	–	584165.69	2179848.53	Метод спутниковых геодезических измерений (определений)	0.10	–
н462У	–	–	584167.24	2179845.36	Метод спутниковых геодезических измерений (определений)	0.10	–

					ких измерений (определен ий)		
--	--	--	--	--	------------------------------	--	--

2. Сведения о частях границ уточняемого земельного участка с кадастровым номером 53:23:8624303:1212

Обозначение части границ		Горизонтальное проложение (S), м	Описание прохождения части границ	Отметка о наличии земельного спора о местоположении границ земельного участка
от т.	до т.			
1	2	3	4	5
н462У	н431У	6.20	—	—
н431У	н427У	3.52	—	—
н427У	н463У	6.20	—	—
н463У	н462У	3.53	—	—

3. Общие сведения об уточняемом земельном участке с кадастровым номером 53:23:8624303:1212

№ п/п	Наименование характеристики земельного участка	Значение характеристики
1	2	3
1	Адрес земельного участка	Новгородская обл, Великий Новгород г
	Местоположение земельного участка (при отсутствии присвоенного адреса)	—
	Дополнительные сведения о местоположении земельного участка	—
2	Площадь земельного участка ± величина погрешности определения площади ($P \pm \Delta P$), м ²	22 кв.м ± 1.64 кв.м
3	Формула, примененная для расчета предельной допустимой погрешности определения площади земельного участка (ΔP), м ²	$\Delta P = 3.5 * 0.10 * \sqrt{22} = 1.64$
4	Площадь земельного участка согласно сведениям Единого государственного реестра недвижимости ($P_{\text{кад}}$), м ²	27
5	Оценка расхождения P и $P_{\text{кад}}$ ($P - P_{\text{кад}}$), м ²	5 кв.м
6	Предельный минимальный и максимальный размеры земельного участка ($P_{\text{мин}}$ и $P_{\text{макс}}$), м ²	—
7	Кадастровый или иной номер (обозначение) здания, сооружения, объекта незавершенного строительства, расположенного на земельном участке	—
8	Иные сведения	—

Сведения об уточняемых земельных участках

1. Сведения о характерных точках границы уточняемого земельного участка с кадастровым номером 53:23:8624303:1213

Зона № —

Обозначение характерных точек границ	Существующие координаты, м		Уточненные координаты, м		Метод определения координат	Средняя квадратиче- ская погрешнос- ть определе- ния координат характерно- й точки (Mt), м	Формулы, примененные для расчета средней квадратиче- ской погрешности определе- ния координат характерной точки (Mt), м
	X	Y	X	Y			
1	2	3	4	5	6	7	8
н463У	–	–	584165.6 9	2179848. 53	Метод спутников ых геодезичес- ких измерений (определен- ий)	0.10	–
н427У	–	–	584160.0 7	2179845. 91	Метод спутников ых геодезичес- ких измерений (определен- ий)	0.10	–
н425У	–	–	584158.4 3	2179849. 05	Метод спутников ых геодезичес- ких измерений (определен- ий)	0.10	–
н464У	–	–	584164.0 9	2179851. 81	Метод спутников ых геодезичес- ких измерений (определен- ий)	0.10	–
н463У	–	–	584165.6 9	2179848. 53	Метод спутников ых геодезичес- ких измерений (определен- ий)	0.10	–

2. Сведения о частях границ уточняемого земельного участка с кадастровым номером

53:23:8624303:1213

Обозначение части границ		Горизонтальное проложение (S), м	Описание прохождения части границ	Отметка о наличии земельного спора о местоположении границ земельного участка
от т.	до т.			
1	2	3	4	5
н463У	н427У	6.20	—	—
н427У	н425У	3.54	—	—
н425У	н464У	6.30	—	—
н464У	н463У	3.65	—	—

3. Общие сведения об уточняемом земельном участке с кадастровым номером

53:23:8624303:1213

№ п/п	Наименование характеристики земельного участка	Значение характеристики
1	2	3
1	Адрес земельного участка	Новгородская обл, Великий Новгород г, ул
	Местоположение земельного участка (при отсутствии присвоенного адреса)	—
	Дополнительные сведения о местоположении земельного участка	—
2	Площадь земельного участка ± величина погрешности определения площади ($P \pm \Delta P$), м ²	22 кв.м ± 1.66 кв.м
3	Формула, примененная для расчета предельной допустимой погрешности определения площади земельного участка (ΔP), м ²	$\Delta P = 3.5 * 0.10 * \sqrt{22} = 1.66$
4	Площадь земельного участка согласно сведениям Единого государственного реестра недвижимости ($P_{\text{кад}}$), м ²	27
5	Оценка расхождения P и $P_{\text{кад}}$ ($P - P_{\text{кад}}$), м ²	5 кв.м
6	Предельный минимальный и максимальный размеры земельного участка ($P_{\text{мин}}$ и $P_{\text{макс}}$), м ²	—
7	Кадастровый или иной номер (обозначение) здания, сооружения, объекта незавершенного строительства, расположенного на земельном участке	53:23:0000000:8112
8	Иные сведения	—

Сведения об уточняемых земельных участках

1. Сведения о характерных точках границы уточняемого земельного участка с кадастровым номером 53:23:8624303:1214

Зона № —

Обозначение характерных точек границ	Существующие координаты, м	Уточненные координаты, м	Метод определения координат	Средняя квадратическая погрешность	Формулы, примененные для расчета средней квадратическ
--------------------------------------	----------------------------	--------------------------	-----------------------------	------------------------------------	---

	X	Y	X	Y		определени я координат характерно й точки (Mт), м	ой погрешности определения координат характерной точки (Mт), м
1	2	3	4	5	6	7	8
н464У	–	–	584164.0 9	2179851. 81	Метод спутников ых геодезичес ких измерений (определен ий)	0.10	–
н425У	–	–	584158.4 3	2179849. 05	Метод спутников ых геодезичес ких измерений (определен ий)	0.10	–
н423У	–	–	584156.8 6	2179852. 29	Метод спутников ых геодезичес ких измерений (определен ий)	0.10	–
н465У	–	–	584162.5 5	2179855. 05	Метод спутников ых геодезичес ких измерений (определен ий)	0.10	–
н464У	–	–	584164.0 9	2179851. 81	Метод спутников ых геодезичес ких измерений (определен ий)	0.10	–

**2. Сведения о частях границ уточняемого земельного участка с кадастровым номером
53:23:8624303:1214**

Обозначение части границ		Горизонтальное проложение (S), м	Описание прохождения части границ	Отметка о наличии земельного спора о местоположении границ земельного участка
от т.	до т.			

1	2	3	4	5
н464У	н425У	6.30	—	—
н425У	н423У	3.60	—	—
н423У	н465У	6.32	—	—
н465У	н464У	3.59	—	—

3. Общие сведения об уточняемом земельном участке с кадастровым номером 53:23:8624303:1214

№ п/п	Наименование характеристики земельного участка	Значение характеристики
1	2	3
1	Адрес земельного участка	Новгородская обл, Великий Новгород г, Гск Скат тер, 18 гараж
	Местоположение земельного участка (при отсутствии присвоенного адреса)	—
	Дополнительные сведения о местоположении земельного участка	—
2	Площадь земельного участка ± величина погрешности определения площади ($P \pm \Delta P$), м ²	23 кв.м ± 1.67 кв.м
3	Формула, примененная для расчета предельной допустимой погрешности определения площади земельного участка (ΔP), м ²	$\Delta P = 3.5 * 0.10 * \sqrt{23} = 1.67$
4	Площадь земельного участка согласно сведениям Единого государственного реестра недвижимости ($P_{\text{кад}}$), м ²	21
5	Оценка расхождения P и $P_{\text{кад}}$ ($P - P_{\text{кад}}$), м ²	2 кв.м
6	Предельный минимальный и максимальный размеры земельного участка ($P_{\text{мин}}$ и $P_{\text{макс}}$), м ²	18 45
7	Кадастровый или иной номер (обозначение) здания, сооружения, объекта незавершенного строительства, расположенного на земельном участке	53:23:8624303:1885
8	Иные сведения	—

Сведения об уточняемых земельных участках

1. Сведения о характерных точках границы уточняемого земельного участка с кадастровым номером 53:23:8624303:1216

Зона № —

Обозначение характерных точек границ	Существующие координаты, м		Уточненные координаты, м		Метод определения координат	Средняя квадратическая погрешность определения координат характерно	Формулы, примененные для расчета средней квадратической погрешности определения координат
	X	Y	X	Y			

						й точки (Mт), м	характерной точки (Mт), м
1	2	3	4	5	6	7	8
н466У	–	–	584161.0 0	2179858. 25	Метод спутников ых геодезичес ких измерений (определен ий)	0.10	–
н421У	–	–	584155.3 0	2179855. 55	Метод спутников ых геодезичес ких измерений (определен ий)	0.10	–
н419У	–	–	584153.7 9	2179858. 63	Метод спутников ых геодезичес ких измерений (определен ий)	0.10	–
н467У	–	–	584159.4 9	2179861. 35	Метод спутников ых геодезичес ких измерений (определен ий)	0.10	–
н466У	–	–	584161.0 0	2179858. 25	Метод спутников ых геодезичес ких измерений (определен ий)	0.10	–

**2. Сведения о частях границ уточняемого земельного участка с кадастровым номером
53:23:8624303:1216**

Обозначение части границ		Горизонтальное проложение (S), м	Описание прохождения части границ	Отметка о наличии земельного спора о местоположении границ земельного участка
от г.	до г.			
1	2	3	4	5
н466У	н421У	6.31	–	–

1	2	3	4	5	6	7	8
н467У	–	–	584159.4 9	2179861. 35	Метод спутниковых геодезических измерений (определений)	0.10	–
н419У	–	–	584153.7 9	2179858. 63	Метод спутниковых геодезических измерений (определений)	0.10	–
н417У	–	–	584152.2 3	2179861. 80	Метод спутниковых геодезических измерений (определений)	0.10	–
н468У	–	–	584157.9 2	2179864. 55	Метод спутниковых геодезических измерений (определений)	0.10	–
н467У	–	–	584159.4 9	2179861. 35	Метод спутниковых геодезических измерений (определений)	0.10	–

2. Сведения о частях границ уточняемого земельного участка с кадастровым номером 53:23:8624303:1217

Обозначение части границ		Горизонтальное проложение (S), м	Описание прохождения части границ	Отметка о наличии земельного спора о местоположении границ земельного участка
от т.	до т.			
1	2	3	4	5
н467У	н419У	6.32	–	–
н419У	н417У	3.53	–	–
н417У	н468У	6.32	–	–
н468У	н467У	3.56	–	–

3. Общие сведения об уточняемом земельном участке с кадастровым номером

53:23:8624303:1217

№ п/п	Наименование характеристики земельного участка	Значение характеристики
1	2	3
1	Адрес земельного участка	Новгородская обл, Великий Новгород г, ул
	Местоположение земельного участка (при отсутствии присвоенного адреса)	—
	Дополнительные сведения о местоположении земельного участка	—
2	Площадь земельного участка ± величина погрешности определения площади ($P \pm \Delta P$), м ²	22 кв.м ± 1.66 кв.м
3	Формула, примененная для расчета предельной допустимой погрешности определения площади земельного участка (ΔP), м ²	$\Delta P = 3.5 * 0.10 * \sqrt{22} = 1.66$
4	Площадь земельного участка согласно сведениям Единого государственного реестра недвижимости ($P_{\text{кад}}$), м ²	22
5	Оценка расхождения P и $P_{\text{кад}}$ ($P - P_{\text{кад}}$), м ²	0 кв.м
6	Предельный минимальный и максимальный размеры земельного участка ($P_{\text{мин}}$ и $P_{\text{макс}}$), м ²	—
7	Кадастровый или иной номер (обозначение) здания, сооружения, объекта незавершенного строительства, расположенного на земельном участке	—
8	Иные сведения	—

Сведения об уточняемых земельных участках

1. Сведения о характерных точках границы уточняемого земельного участка с кадастровым номером 53:23:8624303:1218

Зона №

Обозначение характерных точек границ	Существующие координаты, м		Уточненные координаты, м		Метод определения координат	Средняя квадратическая погрешность определения координат характерной точки (Mt), м	Формулы, примененные для расчета средней квадратической погрешности определения координат характерной точки (Mt), м
	X	Y	X	Y			
1	2	3	4	5	6	7	8
н468У	—	—	584157.9 2	2179864. 55	Метод спутниковых геодезичес	0.10	—

					ких измерений (определений)		
н417У	–	–	584152.23	2179861.80	Метод спутниковых геодезических измерений (определений)	0.10	–
н415У	–	–	584150.67	2179865.07	Метод спутниковых геодезических измерений (определений)	0.10	–
н469У	–	–	584156.42	2179867.64	Метод спутниковых геодезических измерений (определений)	0.10	–
н468У	–	–	584157.92	2179864.55	Метод спутниковых геодезических измерений (определений)	0.10	–

2. Сведения о частях границ уточняемого земельного участка с кадастровым номером 53:23:8624303:1218

Обозначение части границ		Горизонтальное проложение (S), м	Описание прохождения части границ	Отметка о наличии земельного спора о местоположении границ земельного участка
от т.	до т.			
1	2	3	4	5
н468У	н417У	6.32	–	–
н417У	н415У	3.62	–	–
н415У	н469У	6.30	–	–
н469У	н468У	3.43	–	–

3. Общие сведения об уточняемом земельном участке с кадастровым номером 53:23:8624303:1218

№ п/п	Наименование характеристики земельного участка	Значение характеристики
1	2	3
1	Адрес земельного участка	Новгородская обл, Великий Новгород г, ул

	Местоположение земельного участка (при отсутствии присвоенного адреса)	–
	Дополнительные сведения о местоположении земельного участка	–
2	Площадь земельного участка ± величина погрешности определения площади ($P \pm \Delta P$), м ²	22 кв.м ± 1.65 кв.м
3	Формула, примененная для расчета предельной допустимой погрешности определения площади земельного участка (ΔP), м ²	$\Delta P = 3.5 * 0.10 * \sqrt{22} = 1.65$
4	Площадь земельного участка согласно сведениям Единого государственного реестра недвижимости ($P_{\text{кад}}$), м ²	27
5	Оценка расхождения P и $P_{\text{кад}}$ ($P - P_{\text{кад}}$), м ²	5 кв.м
6	Предельный минимальный и максимальный размеры земельного участка ($P_{\text{мин}}$ и $P_{\text{макс}}$), м ²	18 45
7	Кадастровый или иной номер (обозначение) здания, сооружения, объекта незавершенного строительства, расположенного на земельном участке	–
8	Иные сведения	–

Сведения об уточняемых земельных участках

1. Сведения о характерных точках границы уточняемого земельного участка с кадастровым номером 53:23:8624303:1219

Зона №

Обозначение характерных точек границ	Существующие координаты, м		Уточненные координаты, м		Метод определения координат	Средняя квадратическая погрешность определения координат характерной точки (Mt), м	Формулы, примененные для расчета средней квадратической погрешности определения координат характерной точки (Mt), м
	X	Y	X	Y			
1	2	3	4	5	6	7	8
н469У	–	–	584156.4 2	2179867. 64	Метод спутниковых геодезических измерений (определений)	0.10	–
н415У	–	–	584150.6	2179865.	Метод	0.10	–

			7	07	спутниковых геодезических измерений (определений)		
н411У	–	–	584149.04	2179868.13	Метод спутниковых геодезических измерений (определений)	0.10	–
н470У	–	–	584154.85	2179870.87	Метод спутниковых геодезических измерений (определений)	0.10	–
н469У	–	–	584156.42	2179867.64	Метод спутниковых геодезических измерений (определений)	0.10	–

2. Сведения о частях границ уточняемого земельного участка с кадастровым номером 53:23:8624303:1219

Обозначение части границ		Горизонтальное проложение (S), м	Описание прохождения части границ	Отметка о наличии земельного спора о местоположении границ земельного участка
от т.	до т.			
1	2	3	4	5
н469У	н415У	6.30	–	–
н415У	н411У	3.47	–	–
н411У	н470У	6.42	–	–
н470У	н469У	3.59	–	–

3. Общие сведения об уточняемом земельном участке с кадастровым номером 53:23:8624303:1219

№ п/п	Наименование характеристики земельного участка	Значение характеристики
1	2	3
1	Адрес земельного участка	Новгородская обл, Великий Новгород г, ул
	Местоположение земельного участка (при отсутствии присвоенного адреса)	–
	Дополнительные сведения о местоположении земельного участка	–

2	Площадь земельного участка ± величина погрешности определения площади ($P \pm \Delta P$), м ²	22 кв.м ± 1.66 кв.м
3	Формула, примененная для расчета предельной допустимой погрешности определения площади земельного участка (ΔP), м ²	$\Delta P = 3.5 * 0.10 * \sqrt{22} = 1.66$
4	Площадь земельного участка согласно сведениям Единого государственного реестра недвижимости ($P_{\text{кад}}$), м ²	27
5	Оценка расхождения P и $P_{\text{кад}}$ ($P - P_{\text{кад}}$), м ²	5 кв.м
6	Предельный минимальный и максимальный размеры земельного участка ($P_{\text{мин}}$ и $P_{\text{макс}}$), м ²	—
7	Кадастровый или иной номер (обозначение) здания, сооружения, объекта незавершенного строительства, расположенного на земельном участке	—
8	Иные сведения	—

Сведения об уточняемых земельных участках

1. Сведения о характерных точках границы уточняемого земельного участка с кадастровым номером 53:23:8624303:122

Зона № —

Обозначение характерных точек границ	Существующие координаты, м		Уточненные координаты, м		Метод определения координат	Средняя квадратическая погрешность определения координат характерной точки (Mt), м	Формулы, примененные для расчета средней квадратической погрешности определения координат характерной точки (Mt), м
	X	Y	X	Y			
1	2	3	4	5	6	7	8
н471У	—	—	583840.17	2179644.20	Метод спутниковых геодезических измерений (определений)	0.10	—
н472У	—	—	583834.64	2179641.48	Метод спутниковых геодезических измерений	0.10	—

					(определен ий)		
н460У	–	–	583833.0 8	2179644. 64	Метод спутников ых геодезичес ких измерений (определен ий)	0.10	–
н459У	–	–	583838.6 2	2179647. 36	Метод спутников ых геодезичес ких измерений (определен ий)	0.10	–
н471У	–	–	583840.1 7	2179644. 20	Метод спутников ых геодезичес ких измерений (определен ий)	0.10	–

**2. Сведения о частях границ уточняемого земельного участка с кадастровым номером
53:23:8624303:122**

Обозначение части границ		Горизонтальное проложение (S), м	Описание прохождения части границ	Отметка о наличии земельного спора о местоположении границ земельного участка
от т.	до т.			
1	2	3	4	5
н471У	н472У	6.16	–	–
н472У	н460У	3.52	–	–
н460У	н459У	6.17	–	–
н459У	н471У	3.52	–	–

**3. Общие сведения об уточняемом земельном участке с кадастровым номером
53:23:8624303:122**

№ п/п	Наименование характеристики земельного участка	Значение характеристики
1	2	3
1	Адрес земельного участка	Новгородская обл, Великий Новгород г, ул
	Местоположение земельного участка (при отсутствии присвоенного адреса)	–
	Дополнительные сведения о местоположении земельного участка	–
2	Площадь земельного участка ± величина погрешности определения площади ($P \pm \Delta P$), м ²	22 кв.м ± 1.63 кв.м
3	Формула, примененная для расчета предельной допустимой погрешности	$\Delta P = 3.5 * 0.10 * \sqrt{22} = 1.63$

	определения площади земельного участка (ΔP), m^2	
4	Площадь земельного участка согласно сведениям Единого государственного реестра недвижимости ($P_{\text{кад}}$), m^2	21
5	Оценка расхождения P и $P_{\text{кад}}$ ($P - P_{\text{кад}}$), m^2	1 кв.м
6	Предельный минимальный и максимальный размеры земельного участка ($P_{\text{мин}}$ и $P_{\text{макс}}$), m^2	—
7	Кадастровый или иной номер (обозначение) здания, сооружения, объекта незавершенного строительства, расположенного на земельном участке	—
8	Иные сведения	—

Сведения об уточняемых земельных участках

1. Сведения о характерных точках границы уточняемого земельного участка с кадастровым номером 53:23:8624303:1220 Зона № —

Обозначение характерных точек границ	Существующие координаты, м		Уточненные координаты, м		Метод определения координат	Средняя квадратическая погрешность определения координат характерной точки (Mt), м	Формулы, примененные для расчета средней квадратической погрешности определения координат характерной точки (Mt), м
	X	Y	X	Y			
1	2	3	4	5	6	7	8
н470У	—	—	584154.85	2179870.87	Метод спутниковых геодезических измерений (определений)	0.10	—
н411У	—	—	584149.04	2179868.13	Метод спутниковых геодезических измерений (определений)	0.10	—
н414У	—	—	584147.50	2179871.20	Метод спутниковых	0.10	—

					геодезических измерений (определений)		
н473У	–	–	584153.21	2179873.94	Метод спутниковых геодезических измерений (определений)	0.10	–
н470У	–	–	584154.85	2179870.87	Метод спутниковых геодезических измерений (определений)	0.10	–

2. Сведения о частях границ уточняемого земельного участка с кадастровым номером 53:23:8624303:1220

Обозначение части границ		Горизонтальное проложение (S), м	Описание прохождения части границ	Отметка о наличии земельного спора о местоположении границ земельного участка
от т.	до т.			
1	2	3	4	5
н470У	н411У	6.42	–	–
н411У	н414У	3.43	–	–
н414У	н473У	6.33	–	–
н473У	н470У	3.48	–	–

3. Общие сведения об уточняемом земельном участке с кадастровым номером 53:23:8624303:1220

№ п/п	Наименование характеристики земельного участка	Значение характеристики
1	2	3
1	Адрес земельного участка	Новгородская обл, Великий Новгород г, Гск Скаттер
	Местоположение земельного участка (при отсутствии присвоенного адреса)	–
	Дополнительные сведения о местоположении земельного участка	–
2	Площадь земельного участка ± величина погрешности определения площади ($P \pm \Delta P$), м ²	22 кв.м ± 1.64 кв.м
3	Формула, примененная для расчета предельной допустимой погрешности определения площади земельного участка (ΔP), м ²	$\Delta P = 3.5 * 0.10 * \sqrt{22} = 1.64$
4	Площадь земельного участка согласно сведениям Единого	27

	государственного реестра недвижимости ($P_{\text{кад}}$), м^2	
5	Оценка расхождения P и $P_{\text{кад}}$ ($P - P_{\text{кад}}$), м^2	5 кв.м
6	Предельный минимальный и максимальный размеры земельного участка ($P_{\text{мин}}$ и $P_{\text{макс}}$), м^2	18 45
7	Кадастровый или иной номер (обозначение) здания, сооружения, объекта незавершенного строительства, расположенного на земельном участке	53:23:8624303:1693
8	Иные сведения	–

Сведения об уточняемых земельных участках

1. Сведения о характерных точках границы уточняемого земельного участка с кадастровым номером 53:23:8624303:1221

Зона №

Обозначение характерных точек границ	Существующие координаты, м		Уточненные координаты, м		Метод определения координат	Средняя квадратическая погрешность определения координат характерной точки (Mt), м	Формулы, примененные для расчета средней квадратической погрешности определения координат характерной точки (Mt), м
	X	Y	X	Y			
1	2	3	4	5	6	7	8
н473У	–	–	584153.21	2179873.94	Метод спутниковых геодезических измерений (определений)	0.10	–
н414У	–	–	584147.50	2179871.20	Метод спутниковых геодезических измерений (определений)	0.10	–
н430У	–	–	584146.16	2179874.36	Метод спутниковых геодезических измерений (определений)	0.10	–

н474У	–	–	584151.7 0	2179877. 08	ий) Метод спутников ых геодезичес ких измерений (определен ий)	0.10	–
н473У	–	–	584153.2 1	2179873. 94	Метод спутников ых геодезичес ких измерений (определен ий)	0.10	–

**2. Сведения о частях границ уточняемого земельного участка с кадастровым номером
53:23:8624303:1221**

Обозначение части границ		Горизонтальное проложение (S), м	Описание прохождения части границ	Отметка о наличии земельного спора о местоположении границ земельного участка
от т.	до т.			
1	2	3	4	5
н473У	н414У	6.33	–	–
н414У	н430У	3.43	–	–
н430У	н474У	6.17	–	–
н474У	н473У	3.48	–	–

**3. Общие сведения об уточняемом земельном участке с кадастровым номером
53:23:8624303:1221**

№ п/п	Наименование характеристики земельного участка	Значение характеристики
1	2	3
1	Адрес земельного участка	Новгородская обл, Великий Новгород г, Скат гск, 11 гараж
	Местоположение земельного участка (при отсутствии присвоенного адреса)	–
	Дополнительные сведения о местоположении земельного участка	–
2	Площадь земельного участка ± величина погрешности определения площади ($P \pm \Delta P$), м ²	22 кв.м ± 1.63 кв.м
3	Формула, примененная для расчета предельной допустимой погрешности определения площади земельного участка (ΔP), м ²	$\Delta P = 3.5 * 0.10 * \sqrt{22} = 1.63$
4	Площадь земельного участка согласно сведениям Единого государственного реестра недвижимости ($P_{\text{кад}}$), м ²	21
5	Оценка расхождения P и $P_{\text{кад}}$ ($P - P_{\text{кад}}$), м ²	1 кв.м

6	Предельный минимальный и максимальный размеры земельного участка ($P_{\text{мин}}$ и $P_{\text{макс}}$), M^2	18 45
7	Кадастровый или иной номер (обозначение) здания, сооружения, объекта незавершенного строительства, расположенного на земельном участке	53:23:8624303:1896
8	Иные сведения	—

Сведения об уточняемых земельных участках

1. Сведения о характерных точках границы уточняемого земельного участка с кадастровым номером 53:23:8624303:1222

Зона №

Обозначение характерных точек границ	Существующие координаты, м		Уточненные координаты, м		Метод определения координат	Средняя квадратическая погрешность определения координат характерной точки (Mт), м	Формулы, примененные для расчета средней квадратической погрешности определения координат характерной точки (Mт), м
	X	Y	X	Y			
1	2	3	4	5	6	7	8
н474У	—	—	584151.7 0	2179877. 08	Метод спутниковых геодезических измерений (определений)	0.10	—
н430У	—	—	584146.1 6	2179874. 36	Метод спутниковых геодезических измерений (определений)	0.10	—
н475У	—	—	584144.5 2	2179877. 55	Метод спутниковых геодезических измерений (определений)	0.10	—
н476У	—	—	584150.1 0	2179880. 38	Метод спутниковых геодезических измерений (определений)	0.10	—

					ких измерений (определений)		
н474У	—	—	584151.70	2179877.08	Метод спутниковых геодезических измерений (определений)	0.10	—

2. Сведения о частях границ уточняемого земельного участка с кадастровым номером 53:23:8624303:1222

Обозначение части границ		Горизонтальное проложение (S), м	Описание прохождения части границ	Отметка о наличии земельного спора о местоположении границ земельного участка
от т. 1	до т. 2			
н474У	н430У	6.17	—	—
н430У	н475У	3.59	—	—
н475У	н476У	6.26	—	—
н476У	н474У	3.67	—	—

3. Общие сведения об уточняемом земельном участке с кадастровым номером 53:23:8624303:1222

№ п/п	Наименование характеристики земельного участка	Значение характеристики
1	2	3
1	Адрес земельного участка	Новгородская обл, Великий Новгород г, ул
	Местоположение земельного участка (при отсутствии присвоенного адреса)	—
	Дополнительные сведения о местоположении земельного участка	—
2	Площадь земельного участка ± величина погрешности определения площади ($P \pm \Delta P$), м ²	23 кв.м ± 1.66 кв.м
3	Формула, примененная для расчета предельной допустимой погрешности определения площади земельного участка (ΔP), м ²	$\Delta P = 3.5 * 0.10 * \sqrt{23} = 1.66$
4	Площадь земельного участка согласно сведениям Единого государственного реестра недвижимости ($P_{\text{кад}}$), м ²	27
5	Оценка расхождения P и $P_{\text{кад}}$ ($P - P_{\text{кад}}$), м ²	4 кв.м
6	Предельный минимальный и максимальный размеры земельного участка ($P_{\text{мин}}$ и $P_{\text{макс}}$), м ²	—
7	Кадастровый или иной номер (обозначение) здания, сооружения, объекта незавершенного	—

	строительства, расположенного на земельном участке						
8	Иные сведения		–				
Сведения об уточняемых земельных участках							
1. Сведения о характерных точках границы уточняемого земельного участка с кадастровым номером <u>53:23:8624303:1223</u>							
Зона № <u> </u>							
Обозначение характерных точек границ	Существующие координаты, м		Уточненные координаты, м		Метод определения координат	Средняя квадратическая погрешность определения координат характерной точки (Mt), м	Формулы, примененные для расчета средней квадратической погрешности определения координат характерной точки (Mt), м
	X	Y	X	Y			
1	2	3	4	5	6	7	8
н476У	–	–	584150.10	2179880.38	Метод спутниковых геодезических измерений (определений)	0.10	–
н475У	–	–	584144.52	2179877.55	Метод спутниковых геодезических измерений (определений)	0.10	–
н477У	–	–	584142.93	2179880.74	Метод спутниковых геодезических измерений (определений)	0.10	–
н478У	–	–	584148.62	2179883.36	Метод спутниковых геодезических измерений (определений)	0.10	–
н476У	–	–	584150.1	2179880.	Метод	0.10	–

			0	38	спутниковых геодезических измерений (определен ий)		
--	--	--	---	----	--	--	--

2. Сведения о частях границ уточняемого земельного участка с кадастровым номером 53:23:8624303:1223

Обозначение части границ		Горизонтальное проложение (S), м	Описание прохождения части границ	Отметка о наличии земельного спора о местоположении границ земельного участка
от т. 1	до т. 2			
н476У	н475У	6.26	–	–
н475У	н477У	3.56	–	–
н477У	н478У	6.26	–	–
н478У	н476У	3.33	–	–

3. Общие сведения об уточняемом земельном участке с кадастровым номером 53:23:8624303:1223

№ п/п	Наименование характеристики земельного участка	Значение характеристики
1	Адрес земельного участка	Новгородская обл, Великий Новгород г, Гск Скаттер, 9 гараж
	Местоположение земельного участка (при отсутствии присвоенного адреса)	–
	Дополнительные сведения о местоположении земельного участка	–
2	Площадь земельного участка ± величина погрешности определения площади ($P \pm \Delta P$), м ²	22 кв.м ± 1.63 кв.м
3	Формула, примененная для расчета предельной допустимой погрешности определения площади земельного участка (ΔP), м ²	$\Delta P = 3.5 * 0.10 * \sqrt{22} = 1.63$
4	Площадь земельного участка согласно сведениям Единого государственного реестра недвижимости ($P_{\text{кад}}$), м ²	27
5	Оценка расхождения P и $P_{\text{кад}}$ ($P - P_{\text{кад}}$), м ²	5 кв.м
6	Предельный минимальный и максимальный размеры земельного участка ($P_{\text{мин}}$ и $P_{\text{макс}}$), м ²	18 45
7	Кадастровый или иной номер (обозначение) здания, сооружения, объекта незавершенного строительства, расположенного на земельном участке	–
8	Иные сведения	–

Сведения об уточняемых земельных участках

1. Сведения о характерных точках границы уточняемого земельного участка с кадастровым номером 53:23:8624303:1224

Зона №

Обозначение характерных точек границ	Существующие координаты, м		Уточненные координаты, м		Метод определения координат	Средняя квадратическая погрешность определения координат характерной точки (Mt), м	Формулы, примененные для расчета средней квадратической погрешности определения координат характерной точки (Mt), м
	X	Y	X	Y			
1	2	3	4	5	6	7	8
н478У	–	–	584148.6 2	2179883. 36	Метод спутниковых геодезических измерений (определений)	0.10	–
н477У	–	–	584142.9 3	2179880. 74	Метод спутниковых геодезических измерений (определений)	0.10	–
н479У	–	–	584141.3 9	2179883. 94	Метод спутниковых геодезических измерений (определений)	0.10	–
н480У	–	–	584147.0 8	2179886. 48	Метод спутниковых геодезических измерений (определений)	0.10	–
н478У	–	–	584148.6 2	2179883. 36	Метод спутниковых геодезических измерений (определений)	0.10	–

					измерений (определен ий)		
--	--	--	--	--	--------------------------------	--	--

**2. Сведения о частях границ уточняемого земельного участка с кадастровым номером
53:23:8624303:1224**

Обозначение части границ		Горизонтальное проложение (S), м	Описание прохождения части границ	Отметка о наличии земельного спора о местоположении границ земельного участка
от т.	до т.			
1	2	3	4	5
н478У	н477У	6.26	—	—
н477У	н479У	3.55	—	—
н479У	н480У	6.23	—	—
н480У	н478У	3.48	—	—

**3. Общие сведения об уточняемом земельном участке с кадастровым номером
53:23:8624303:1224**

№ п/п	Наименование характеристики земельного участка	Значение характеристики
1	2	3
1	Адрес земельного участка	Новгородская обл, Великий Новгород г, ул
	Местоположение земельного участка (при отсутствии присвоенного адреса)	—
	Дополнительные сведения о местоположении земельного участка	—
2	Площадь земельного участка ± величина погрешности определения площади ($P \pm \Delta P$), м ²	22 кв.м ± 1.64 кв.м
3	Формула, примененная для расчета предельной допустимой погрешности определения площади земельного участка (ΔP), м ²	$\Delta P = 3.5 * 0.10 * \sqrt{22} = 1.64$
4	Площадь земельного участка согласно сведениям Единого государственного реестра недвижимости ($P_{\text{кад}}$), м ²	27
5	Оценка расхождения P и $P_{\text{кад}}$ ($P - P_{\text{кад}}$), м ²	5 кв.м
6	Предельный минимальный и максимальный размеры земельного участка ($P_{\text{мин}}$ и $P_{\text{макс}}$), м ²	—
7	Кадастровый или иной номер (обозначение) здания, сооружения, объекта незавершенного строительства, расположенного на земельном участке	—
8	Иные сведения	—

Сведения об уточняемых земельных участках

1. Сведения о характерных точках границы уточняемого земельного участка с кадастровым номером 53:23:8624303:1225

Зона № —

Обозначение характерных точек границ	Существующие координаты, м		Уточненные координаты, м		Метод определения координат	Средняя квадратиче- ская погрешнос- ть определе- ния координат характерно- й точки (Mt), м	Формулы, примененные для расчета средней квадратиче- ской погрешности определе- ния координат характерной точки (Mt), м
	X	Y	X	Y			
1	2	3	4	5	6	7	8
н480У	–	–	584147.0 8	2179886. 48	Метод спутников ых геодезичес- ких измерений (определен- ий)	0.10	–
н479У	–	–	584141.3 9	2179883. 94	Метод спутников ых геодезичес- ких измерений (определен- ий)	0.10	–
н481У	–	–	584139.8 5	2179887. 06	Метод спутников ых геодезичес- ких измерений (определен- ий)	0.10	–
н482У	–	–	584145.4 7	2179889. 72	Метод спутников ых геодезичес- ких измерений (определен- ий)	0.10	–
н480У	–	–	584147.0 8	2179886. 48	Метод спутников ых геодезичес- ких измерений (определен- ий)	0.10	–

2. Сведения о частях границ уточняемого земельного участка с кадастровым номером

53:23:8624303:1225

Обозначение части границ		Горизонтальное проложение (S), м	Описание прохождения части границ	Отметка о наличии земельного спора о местоположении границ земельного участка
от т.	до т.			
1	2	3	4	5
н480У	н479У	6.23	—	—
н479У	н481У	3.48	—	—
н481У	н482У	6.22	—	—
н482У	н480У	3.62	—	—

3. Общие сведения об уточняемом земельном участке с кадастровым номером

53:23:8624303:1225

№ п/п	Наименование характеристики земельного участка	Значение характеристики
1	2	3
1	Адрес земельного участка	Новгородская обл, Великий Новгород г, Гск Скат тер
	Местоположение земельного участка (при отсутствии присвоенного адреса)	—
	Дополнительные сведения о местоположении земельного участка	—
2	Площадь земельного участка ± величина погрешности определения площади ($P \pm \Delta P$), м ²	22 кв.м ± 1.64 кв.м
3	Формула, примененная для расчета предельной допустимой погрешности определения площади земельного участка (ΔP), м ²	$\Delta P = 3.5 * 0.10 * \sqrt{22} = 1.64$
4	Площадь земельного участка согласно сведениям Единого государственного реестра недвижимости ($P_{\text{кад}}$), м ²	27
5	Оценка расхождения P и $P_{\text{кад}}$ ($P - P_{\text{кад}}$), м ²	5 кв.м
6	Предельный минимальный и максимальный размеры земельного участка ($P_{\text{мин}}$ и $P_{\text{макс}}$), м ²	18 45
7	Кадастровый или иной номер (обозначение) здания, сооружения, объекта незавершенного строительства, расположенного на земельном участке	53:23:8624303:1471
8	Иные сведения	—

Сведения об уточняемых земельных участках

1. Сведения о характерных точках границы уточняемого земельного участка с кадастровым номером 53:23:8624303:1226

Зона № —

Обозначение характерных точек границ	Существующие координаты, м		Уточненные координаты, м		Метод определения координат	Средняя квадратиче- ская погрешнос- ть определе- ния координат характерно- й точки (Mt), м	Формулы, примененные для расчета средней квадратиче- ской погрешности определе- ния координат характерной точки (Mt), м
	X	Y	X	Y			
1	2	3	4	5	6	7	8
н482У	–	–	584145.4 7	2179889. 72	Метод спутников ых геодезичес- ких измерений (определен- ий)	0.10	–
н481У	–	–	584139.8 5	2179887. 06	Метод спутников ых геодезичес- ких измерений (определен- ий)	0.10	–
н483У	–	–	584138.3 2	2179890. 16	Метод спутников ых геодезичес- ких измерений (определен- ий)	0.10	–
н484У	–	–	584143.9 5	2179892. 78	Метод спутников ых геодезичес- ких измерений (определен- ий)	0.10	–
н482У	–	–	584145.4 7	2179889. 72	Метод спутников ых геодезичес- ких измерений (определен- ий)	0.10	–

2. Сведения о частях границ уточняемого земельного участка с кадастровым номером

53:23:8624303:1226

Обозначение части границ		Горизонтальное проложение (S), м	Описание прохождения части границ	Отметка о наличии земельного спора о местоположении границ земельного участка
от т.	до т.			
1	2	3	4	5
н482У	н481У	6.22	—	—
н481У	н483У	3.46	—	—
н483У	н484У	6.21	—	—
н484У	н482У	3.42	—	—

3. Общие сведения об уточняемом земельном участке с кадастровым номером

53:23:8624303:1226

№ п/п	Наименование характеристики земельного участка	Значение характеристики
1	2	3
1	Адрес земельного участка	Новгородская обл, Великий Новгород г
	Местоположение земельного участка (при отсутствии присвоенного адреса)	—
	Дополнительные сведения о местоположении земельного участка	—
2	Площадь земельного участка ± величина погрешности определения площади ($P \pm \Delta P$), м ²	21 кв.м ± 1.62 кв.м
3	Формула, примененная для расчета предельной допустимой погрешности определения площади земельного участка (ΔP), м ²	$\Delta P = 3.5 * 0.10 * \sqrt{21} = 1.62$
4	Площадь земельного участка согласно сведениям Единого государственного реестра недвижимости ($P_{\text{кад}}$), м ²	27
5	Оценка расхождения P и $P_{\text{кад}}$ ($P - P_{\text{кад}}$), м ²	6 кв.м
6	Предельный минимальный и максимальный размеры земельного участка ($P_{\text{мин}}$ и $P_{\text{макс}}$), м ²	18 45
7	Кадастровый или иной номер (обозначение) здания, сооружения, объекта незавершенного строительства, расположенного на земельном участке	—
8	Иные сведения	—

Сведения об уточняемых земельных участках

1. Сведения о характерных точках границы уточняемого земельного участка с кадастровым номером 53:23:8624303:1227

Зона № —

Обозначение характерных точек границ	Существующие координаты, м	Уточненные координаты, м	Метод определения координат	Средняя квадратическая погрешность	Формулы, примененные для расчета средней квадратической погрешности

	X	Y	X	Y		определени я координат характерно й точки (Mt), м	ой погрешности определения координат характерной точки (Mt), м
1	2	3	4	5	6	7	8
н484У	–	–	584143.9 5	2179892. 78	Метод спутников ых геодезичес ких измерений (определен ий)	0.10	–
н483У	–	–	584138.3 2	2179890. 16	Метод спутников ых геодезичес ких измерений (определен ий)	0.10	–
н485У	–	–	584136.7 5	2179893. 34	Метод спутников ых геодезичес ких измерений (определен ий)	0.10	–
н486У	–	–	584142.3 7	2179895. 90	Метод спутников ых геодезичес ких измерений (определен ий)	0.10	–
н484У	–	–	584143.9 5	2179892. 78	Метод спутников ых геодезичес ких измерений (определен ий)	0.10	–

**2. Сведения о частях границ уточняемого земельного участка с кадастровым номером
53:23:8624303:1227**

Обозначение части границ		Горизонтальное проложение (S), м	Описание прохождения части границ	Отметка о наличии земельного спора о местоположении границ земельного участка
от т.	до т.			

1	2	3	4	5
н484У	н483У	6.21	–	–
н483У	н485У	3.55	–	–
н485У	н486У	6.18	–	–
н486У	н484У	3.50	–	–

**3. Общие сведения об уточняемом земельном участке с кадастровым номером
53:23:8624303:1227**

№ п/п	Наименование характеристики земельного участка	Значение характеристики
1	2	3
1	Адрес земельного участка	Новгородская обл, Великий Новгород г, Лужское, ГСК СКАТ ш, №5 ГСК
	Местоположение земельного участка (при отсутствии присвоенного адреса)	–
	Дополнительные сведения о местоположении земельного участка	–
2	Площадь земельного участка ± величина погрешности определения площади ($P \pm \Delta P$), м ²	22 кв.м ± 1.63 кв.м
3	Формула, примененная для расчета предельной допустимой погрешности определения площади земельного участка (ΔP), м ²	$\Delta P = 3.5 * 0.10 * \sqrt{22} = 1.63$
4	Площадь земельного участка согласно сведениям Единого государственного реестра недвижимости ($P_{\text{кад}}$), м ²	27
5	Оценка расхождения P и $P_{\text{кад}}$ ($P - P_{\text{кад}}$), м ²	5 кв.м
6	Предельный минимальный и максимальный размеры земельного участка ($P_{\text{мин}}$ и $P_{\text{макс}}$), м ²	18 45
7	Кадастровый или иной номер (обозначение) здания, сооружения, объекта незавершенного строительства, расположенного на земельном участке	53:23:8624303:1898
8	Иные сведения	–

Сведения об уточняемых земельных участках

1. Сведения о характерных точках границы уточняемого земельного участка с кадастровым номером 53:23:8624303:1228

Зона № –

Обозначение характерных точек границ	Существующие координаты, м		Уточненные координаты, м		Метод определения координат	Средняя квадратическая погрешность определения координат характерно	Формулы, примененные для расчета средней квадратической погрешности определения координат
	X	Y	X	Y			

						й точки (Mt), м	характерной точки (Mt), м
1	2	3	4	5	6	7	8
н486У	–	–	584142.3 7	2179895. 90	Метод спутников ых геодезичес ких измерений (определен ий)	0.10	–
н485У	–	–	584136.7 5	2179893. 34	Метод спутников ых геодезичес ких измерений (определен ий)	0.10	–
н487У	–	–	584135.1 9	2179896. 56	Метод спутников ых геодезичес ких измерений (определен ий)	0.10	–
н488У	–	–	584140.8 6	2179899. 08	Метод спутников ых геодезичес ких измерений (определен ий)	0.10	–
н486У	–	–	584142.3 7	2179895. 90	Метод спутников ых геодезичес ких измерений (определен ий)	0.10	–

**2. Сведения о частях границ уточняемого земельного участка с кадастровым номером
53:23:8624303:1228**

Обозначение части границ		Горизонтальное проложение (S), м	Описание прохождения части границ	Отметка о наличии земельного спора о местоположении границ земельного участка
от г.	до г.			
1	2	3	4	5
н486У	н485У	6.18	–	–

1	2	3	4	5	6	7	8
н489У	–	–	583841.7 2	2179641. 04	Метод спутниковых геодезических измерений (определений)	0.10	–
н490У	–	–	583836.1 9	2179638. 32	Метод спутниковых геодезических измерений (определений)	0.10	–
н472У	–	–	583834.6 4	2179641. 48	Метод спутниковых геодезических измерений (определений)	0.10	–
н471У	–	–	583840.1 7	2179644. 20	Метод спутниковых геодезических измерений (определений)	0.10	–
н489У	–	–	583841.7 2	2179641. 04	Метод спутниковых геодезических измерений (определений)	0.10	–

2. Сведения о частях границ уточняемого земельного участка с кадастровым номером 53:23:8624303:123

Обозначение части границ		Горизонтальное проложение (S), м	Описание прохождения части границ	Отметка о наличии земельного спора о местоположении границ земельного участка
от т.	до т.			
1	2	3	4	5
н489У	н490У	6.16	–	–
н490У	н472У	3.52	–	–
н472У	н471У	6.16	–	–
н471У	н489У	3.52	–	–

3. Общие сведения об уточняемом земельном участке с кадастровым номером

53:23:8624303:123

№ п/п	Наименование характеристики земельного участка	Значение характеристики
1	2	3
1	Адрес земельного участка	Новгородская обл, Великий Новгород г, ул
	Местоположение земельного участка (при отсутствии присвоенного адреса)	—
	Дополнительные сведения о местоположении земельного участка	—
2	Площадь земельного участка ± величина погрешности определения площади ($P \pm \Delta P$), м ²	22 кв.м ± 1.63 кв.м
3	Формула, примененная для расчета предельной допустимой погрешности определения площади земельного участка (ΔP), м ²	$\Delta P = 3.5 * 0.10 * \sqrt{22} = 1.63$
4	Площадь земельного участка согласно сведениям Единого государственного реестра недвижимости ($P_{\text{кад}}$), м ²	21
5	Оценка расхождения P и $P_{\text{кад}}$ ($P - P_{\text{кад}}$), м ²	1 кв.м
6	Предельный минимальный и максимальный размеры земельного участка ($P_{\text{мин}}$ и $P_{\text{макс}}$), м ²	—
7	Кадастровый или иной номер (обозначение) здания, сооружения, объекта незавершенного строительства, расположенного на земельном участке	53:23:8624303:2046
8	Иные сведения	—

Сведения об уточняемых земельных участках

1. Сведения о характерных точках границы уточняемого земельного участка с кадастровым номером 53:23:8624303:1230

Зона № —

Обозначение характерных точек границ	Существующие координаты, м		Уточненные координаты, м		Метод определения координат	Средняя квадратическая погрешность определения координат характерной точки (Mt), м	Формулы, примененные для расчета средней квадратической погрешности определения координат характерной точки (Mt), м
	X	Y	X	Y			
1	2	3	4	5	6	7	8
н491У	—	—	584139.2 6	2179902. 44	Метод спутниковых геодезичес	0.10	—

					ких измерений (определен ий)		
н391У	–	–	584133.56	217989.89	Метод спутников ых геодезических измерений (определен ий)	0.10	–
н394У	–	–	584132.12	2179903.05	Метод спутников ых геодезических измерений (определен ий)	0.10	–
н492У	–	–	584137.78	2179905.55	Метод спутников ых геодезических измерений (определен ий)	0.10	–
н491У	–	–	584139.26	2179902.44	Метод спутников ых геодезических измерений (определен ий)	0.10	–

2. Сведения о частях границ уточняемого земельного участка с кадастровым номером 53:23:8624303:1230

Обозначение части границ		Горизонтальное проложение (S), м	Описание прохождения части границ	Отметка о наличии земельного спора о местоположении границ земельного участка
от т.	до т.			
1	2	3	4	5
н491У	н391У	6.24	–	–
н391У	н394У	3.47	–	–
н394У	н492У	6.19	–	–
н492У	н491У	3.44	–	–

3. Общие сведения об уточняемом земельном участке с кадастровым номером 53:23:8624303:1230

№ п/п	Наименование характеристики земельного участка	Значение характеристики
1	2	3
1	Адрес земельного участка	Новгородская обл, Великий Новгород г, Гск Скот

		тер
	Местоположение земельного участка (при отсутствии присвоенного адреса)	—
	Дополнительные сведения о местоположении земельного участка	—
2	Площадь земельного участка ± величина погрешности определения площади ($P \pm \Delta P$), м ²	21 кв.м ± 1.62 кв.м
3	Формула, примененная для расчета предельной допустимой погрешности определения площади земельного участка (ΔP), м ²	$\Delta P = 3.5 * 0.10 * \sqrt{21} = 1.62$
4	Площадь земельного участка согласно сведениям Единого государственного реестра недвижимости ($P_{\text{кад}}$), м ²	22
5	Оценка расхождения P и $P_{\text{кад}}$ ($P - P_{\text{кад}}$), м ²	1 кв.м
6	Предельный минимальный и максимальный размеры земельного участка ($P_{\text{мин}}$ и $P_{\text{макс}}$), м ²	18 45
7	Кадастровый или иной номер (обозначение) здания, сооружения, объекта незавершенного строительства, расположенного на земельном участке	53:23:8624303:1694
8	Иные сведения	—

Сведения об уточняемых земельных участках

1. Сведения о характерных точках границы уточняемого земельного участка с кадастровым номером 53:23:8624303:1231

Зона №

Обозначение характерных точек границ	Существующие координаты, м		Уточненные координаты, м		Метод определения координат	Средняя квадратическая погрешность определения координат характерной точки (Mt), м	Формулы, примененные для расчета средней квадратической погрешности определения координат характерной точки (Mt), м
	X	Y	X	Y			
1	2	3	4	5	6	7	8
н492У	—	—	584137.78	2179905.55	Метод спутниковых геодезических измерений (определений)	0.10	—

н394У	–	–	584132.1 2	2179903. 05	Метод спутниковых геодезических измерений (определений)	0.10	–
н493У	–	–	584130.5 1	2179906. 35	Метод спутниковых геодезических измерений (определений)	0.10	–
н494У	–	–	584136.0 9	2179909. 09	Метод спутниковых геодезических измерений (определений)	0.10	–
н492У	–	–	584137.7 8	2179905. 55	Метод спутниковых геодезических измерений (определений)	0.10	–

2. Сведения о частях границ уточняемого земельного участка с кадастровым номером 53:23:8624303:1231

Обозначение части границ		Горизонтальное проложение (S), м	Описание прохождения части границ	Отметка о наличии земельного спора о местоположении границ земельного участка
от т.	до т.			
1	2	3	4	5
н492У	н394У	6.19	–	–
н394У	н493У	3.67	–	–
н493У	н494У	6.22	–	–
н494У	н492У	3.92	–	–

3. Общие сведения об уточняемом земельном участке с кадастровым номером 53:23:8624303:1231

№ п/п	Наименование характеристики земельного участка	Значение характеристики
1	2	3
1	Адрес земельного участка	Новгородская обл, Великий Новгород г, Гск Скат тер
	Местоположение земельного участка (при отсутствии присвоенного адреса)	–

	Дополнительные сведения о местоположении земельного участка	–
2	Площадь земельного участка ± величина погрешности определения площади ($P \pm \Delta P$), м ²	24 кв.м ± 1.70 кв.м
3	Формула, примененная для расчета предельной допустимой погрешности определения площади земельного участка (ΔP), м ²	$\Delta P = 3.5 * 0.10 * \sqrt{24} = 1.70$
4	Площадь земельного участка согласно сведениям Единого государственного реестра недвижимости ($P_{\text{кад}}$), м ²	27
5	Оценка расхождения P и $P_{\text{кад}}$ ($P - P_{\text{кад}}$), м ²	3 кв.м
6	Предельный минимальный и максимальный размеры земельного участка ($P_{\text{мин}}$ и $P_{\text{макс}}$), м ²	–
7	Кадастровый или иной номер (обозначение) здания, сооружения, объекта незавершенного строительства, расположенного на земельном участке	53:23:8624303:1680
8	Иные сведения	–

Сведения об уточняемых земельных участках

1. Сведения о характерных точках границы уточняемого земельного участка с кадастровым номером 53:23:8624303:1234

Зона №

Обозначение характерных точек границ	Существующие координаты, м		Уточненные координаты, м		Метод определения координат	Средняя квадратическая погрешность определения координат характерной точки (Mt), м	Формулы, примененные для расчета средней квадратической погрешности определения координат характерной точки (Mt), м
	X	Y	X	Y			
1	2	3	4	5	6	7	8
н495У	–	–	584117.9 0	2179931. 27	Метод спутниковых геодезических измерений (определений)	0.10	–
н385У	–	–	584118.3 1	2179930. 32	Метод спутниковых геодезических	0.10	–

					ких измерений (определений)		
н496У	–	–	584119.75	2179926.98	Метод спутниковых геодезических измерений (определений)	0.10	–
н497У	–	–	584125.64	2179929.49	Метод спутниковых геодезических измерений (определений)	0.10	–
н498У	–	–	584123.81	2179933.83	Метод спутниковых геодезических измерений (определений)	0.10	–
н495У	–	–	584117.90	2179931.27	Метод спутниковых геодезических измерений (определений)	0.10	–

2. Сведения о частях границ уточняемого земельного участка с кадастровым номером 53:23:8624303:1234

Обозначение части границ		Горизонтальное проложение (S), м	Описание прохождения части границ	Отметка о наличии земельного спора о местоположении границ земельного участка
от т.	до т.			
1	2	3	4	5
н495У	н385У	1.03	–	–
н385У	н496У	3.64	–	–
н496У	н497У	6.40	–	–
н497У	н498У	4.71	–	–
н498У	н495У	6.44	–	–

3. Общие сведения об уточняемом земельном участке с кадастровым номером 53:23:8624303:1234

№ п/п	Наименование характеристики земельного участка	Значение характеристики
1	2	3

1	Адрес земельного участка	Новгородская обл, Великий Новгород г, Гск Автоколонна 1406 тер, 8 гараж
	Местоположение земельного участка (при отсутствии присвоенного адреса)	—
	Дополнительные сведения о местоположении земельного участка	—
2	Площадь земельного участка ± величина погрешности определения площади ($P \pm \Delta P$), м ²	30 кв.м ± 1.92 кв.м
3	Формула, примененная для расчета предельной допустимой погрешности определения площади земельного участка (ΔP), м ²	$\Delta P = 3.5 * 0.10 * \sqrt{30} = 1.92$
4	Площадь земельного участка согласно сведениям Единого государственного реестра недвижимости ($P_{\text{кад}}$), м ²	21
5	Оценка расхождения P и $P_{\text{кад}}$ ($P - P_{\text{кад}}$), м ²	9 кв.м
6	Предельный минимальный и максимальный размеры земельного участка ($P_{\text{мин}}$ и $P_{\text{макс}}$), м ²	18 45
7	Кадастровый или иной номер (обозначение) здания, сооружения, объекта незавершенного строительства, расположенного на земельном участке	—
8	Иные сведения	—

Сведения об уточняемых земельных участках

1. Сведения о характерных точках границы уточняемого земельного участка с кадастровым номером 53:23:8624303:1235

Зона № —

Обозначение характерных точек границ	Существующие координаты, м		Уточненные координаты, м		Метод определения координат	Средняя квадратическая погрешность определения координат характерной точки (Mt), м	Формулы, примененные для расчета средней квадратической погрешности определения координат характерной точки (Mt), м
	X	Y	X	Y			
1	2	3	4	5	6	7	8
н495У	—	—	584117.9 0	2179931. 27	Метод спутниковых геодезических измерений (определен	0.10	—

н382У	–	–	584116.3 1	2179934. 92	Метод спутниковых геодезических измерений (определений)	0.10	–
н499У	–	–	584122.0 9	2179937. 58	Метод спутниковых геодезических измерений (определений)	0.10	–
н498У	–	–	584123.8 1	2179933. 83	Метод спутниковых геодезических измерений (определений)	0.10	–
н495У	–	–	584117.9 0	2179931. 27	Метод спутниковых геодезических измерений (определений)	0.10	–

2. Сведения о частях границ уточняемого земельного участка с кадастровым номером 53:23:8624303:1235

Обозначение части границ		Горизонтальное проложение (S), м	Описание прохождения части границ	Отметка о наличии земельного спора о местоположении границ земельного участка
от т. 1	до т. 2			
		3	4	5
н495У	н382У	3.98	–	–
н382У	н499У	6.36	–	–
н499У	н498У	4.13	–	–
н498У	н495У	6.44	–	–

3. Общие сведения об уточняемом земельном участке с кадастровым номером 53:23:8624303:1235

№ п/п	Наименование характеристики земельного участка	Значение характеристики
1	2	3
1	Адрес земельного участка	Новгородская обл, Великий Новгород г, Автоколонна 1406 гск, 7 гараж
	Местоположение земельного участка (при отсутствии присвоенного	–

	адреса)	
	Дополнительные сведения о местоположении земельного участка	—
2	Площадь земельного участка ± величина погрешности определения площади ($P \pm \Delta P$), м ²	26 кв.м ± 1.78 кв.м
3	Формула, примененная для расчета предельной допустимой погрешности определения площади земельного участка (ΔP), м ²	$\Delta P = 3.5 * 0.10 * \sqrt{26} = 1.78$
4	Площадь земельного участка согласно сведениям Единого государственного реестра недвижимости ($P_{\text{кад}}$), м ²	21
5	Оценка расхождения P и $P_{\text{кад}}$ ($P - P_{\text{кад}}$), м ²	5 кв.м
6	Предельный минимальный и максимальный размеры земельного участка ($P_{\text{мин}}$ и $P_{\text{макс}}$), м ²	18 45
7	Кадастровый или иной номер (обозначение) здания, сооружения, объекта незавершенного строительства, расположенного на земельном участке	—
8	Иные сведения	—

Сведения об уточняемых земельных участках

1. Сведения о характерных точках границы уточняемого земельного участка с кадастровым номером 53:23:8624303:1236

Зона №

Обозначение характерных точек границ	Существующие координаты, м		Уточненные координаты, м		Метод определения координат	Средняя квадратическая погрешность определения координат характерной точки (Mt), м	Формулы, примененные для расчета средней квадратической погрешности определения координат характерной точки (Mt), м
	X	Y	X	Y			
1	2	3	4	5	6	7	8
н378У	—	—	584114.63	2179938.73	Метод спутниковых геодезических измерений (определений)	0.10	—
н382У	—	—	584116.31	2179934.92	Метод спутниковых	0.10	—

					геодезических измерений (определений)		
н499У	–	–	584122.09	2179937.58	Метод спутниковых геодезических измерений (определений)	0.10	–
н500У	–	–	584122.22	2179937.64	Метод спутниковых геодезических измерений (определений)	0.10	–
н501У	–	–	584120.59	2179941.47	Метод спутниковых геодезических измерений (определений)	0.10	–
н378У	–	–	584114.63	2179938.73	Метод спутниковых геодезических измерений (определений)	0.10	–

2. Сведения о частях границ уточняемого земельного участка с кадастровым номером 53:23:8624303:1236

Обозначение части границ		Горизонтальное проложение (S), м	Описание прохождения части границ	Отметка о наличии земельного спора о местоположении границ земельного участка
от т.	до т.			
1	2	3	4	5
н378У	н382У	4.16	–	–
н382У	н499У	6.36	–	–
н499У	н500У	0.14	–	–
н500У	н501У	4.16	–	–
н501У	н378У	6.56	–	–

3. Общие сведения об уточняемом земельном участке с кадастровым номером 53:23:8624303:1236

№ п/п	Наименование характеристики земельного участка	Значение характеристики
-------	--	-------------------------

1	2	3
1	Адрес земельного участка	Новгородская обл, Великий Новгород г, Автоколонна 1406 гск, 6 гараж
	Местоположение земельного участка (при отсутствии присвоенного адреса)	—
	Дополнительные сведения о местоположении земельного участка	—
2	Площадь земельного участка ± величина погрешности определения площади ($P \pm \Delta P$), м ²	27 кв.м ± 1.83 кв.м
3	Формула, примененная для расчета предельной допустимой погрешности определения площади земельного участка (ΔP), м ²	$\Delta P = 3.5 * 0.10 * \sqrt{27} = 1.83$
4	Площадь земельного участка согласно сведениям Единого государственного реестра недвижимости ($P_{\text{кад}}$), м ²	21
5	Оценка расхождения P и $P_{\text{кад}}$ ($P - P_{\text{кад}}$), м ²	6 кв.м
6	Предельный минимальный и максимальный размеры земельного участка ($P_{\text{мин}}$ и $P_{\text{макс}}$), м ²	18 45
7	Кадастровый или иной номер (обозначение) здания, сооружения, объекта незавершенного строительства, расположенного на земельном участке	—
8	Иные сведения	—

Сведения об уточняемых земельных участках

1. Сведения о характерных точках границы уточняемого земельного участка с кадастровым номером 53:23:8624303:1237 Зона № —

Обозначение характерных точек границ	Существующие координаты, м		Уточненные координаты, м		Метод определения координат	Средняя квадратическая погрешность определения координат характерной точки (Mt), м	Формулы, примененные для расчета средней квадратической погрешности определения координат характерной точки (Mt), м
	X	Y	X	Y			
1	2	3	4	5	6	7	8
н374У	—	—	584112.8 0	2179942. 63	Метод спутниковых геодезических измерений	0.10	—

					(определен ий)		
н378У	–	–	584114.6 3	2179938. 73	Метод спутников ых геодезичес ких измерений (определен ий)	0.10	–
н501У	–	–	584120.5 9	2179941. 47	Метод спутников ых геодезичес ких измерений (определен ий)	0.10	–
н502У	–	–	584118.6 6	2179945. 50	Метод спутников ых геодезичес ких измерений (определен ий)	0.10	–
н374У	–	–	584112.8 0	2179942. 63	Метод спутников ых геодезичес ких измерений (определен ий)	0.10	–

**2. Сведения о частях границ уточняемого земельного участка с кадастровым номером
53:23:8624303:1237**

Обозначение части границ		Горизонтальное положение (S), м	Описание прохождения части границ	Отметка о наличии земельного спора о местоположении границ земельного участка
от т.	до т.			
1	2	3	4	5
н374У	н378У	4.31	–	–
н378У	н501У	6.56	–	–
н501У	н502У	4.47	–	–
н502У	н374У	6.53	–	–

**3. Общие сведения об уточняемом земельном участке с кадастровым номером
53:23:8624303:1237**

№ п/п	Наименование характеристики земельного участка	Значение характеристики
1	2	3
1	Адрес земельного участка	Новгородская обл, Великий Новгород г, Гск Автоколонна 1406 тер, 5 гараж
	Местоположение земельного участка	–

	(при отсутствии присвоенного адреса)	
	Дополнительные сведения о местоположении земельного участка	—
2	Площадь земельного участка ± величина погрешности определения площади ($P \pm \Delta P$), м ²	29 кв.м ± 1.88 кв.м
3	Формула, примененная для расчета предельной допустимой погрешности определения площади земельного участка (ΔP), м ²	$\Delta P = 3.5 * 0.10 * \sqrt{29} = 1.88$
4	Площадь земельного участка согласно сведениям Единого государственного реестра недвижимости ($P_{\text{кад}}$), м ²	28
5	Оценка расхождения P и $P_{\text{кад}}$ ($P - P_{\text{кад}}$), м ²	1 кв.м
6	Предельный минимальный и максимальный размеры земельного участка ($P_{\text{мин}}$ и $P_{\text{макс}}$), м ²	18 45
7	Кадастровый или иной номер (обозначение) здания, сооружения, объекта незавершенного строительства, расположенного на земельном участке	53:23:0000000:7489
8	Иные сведения	—

Сведения об уточняемых земельных участках

1. Сведения о характерных точках границы уточняемого земельного участка с кадастровым номером 53:23:8624303:1238

Зона № —

Обозначение характерных точек границ	Существующие координаты, м		Уточненные координаты, м		Метод определения координат	Средняя квадратическая погрешность определения координат характерной точки (Mt), м	Формулы, примененные для расчета средней квадратической погрешности определения координат характерной точки (Mt), м
	X	Y	X	Y			
1	2	3	4	5	6	7	8
н374У	—	—	584112.80	2179942.63	Метод спутниковых геодезических измерений (определений)	0.10	—
н502У	—	—	584118.66	2179945.50	Метод спутников	0.10	—

					ых геодезичес ких измерений (определен ий)		
н503У	–	–	584116.8 0	2179949. 04	Метод спутников ых геодезичес ких измерений (определен ий)	0.10	–
н377У	–	–	584111.0 4	2179946. 24	Метод спутников ых геодезичес ких измерений (определен ий)	0.10	–
н374У	–	–	584112.8 0	2179942. 63	Метод спутников ых геодезичес ких измерений (определен ий)	0.10	–

**2. Сведения о частях границ уточняемого земельного участка с кадастровым номером
53:23:8624303:1238**

Обозначение части границ		Горизонтальное проложение (S), м	Описание прохождения части границ	Отметка о наличии земельного спора о местоположении границ земельного участка
от т.	до т.			
1	2	3	4	5
н374У	н502У	6.53	–	–
н502У	н503У	4.00	–	–
н503У	н377У	6.40	–	–
н377У	н374У	4.02	–	–

**3. Общие сведения об уточняемом земельном участке с кадастровым номером
53:23:8624303:1238**

№ п/п	Наименование характеристики земельного участка	Значение характеристики
1	2	3
1	Адрес земельного участка	Новгородская обл, Великий Новгород г, Гск Автоколонна 1406 тер, 4 гараж
	Местоположение земельного участка (при отсутствии присвоенного адреса)	–
	Дополнительные сведения о местоположении земельного участка	–

2	Площадь земельного участка ± величина погрешности определения площади ($P \pm \Delta P$), м ²	26 кв.м ± 1.78 кв.м
3	Формула, примененная для расчета предельной допустимой погрешности определения площади земельного участка (ΔP), м ²	$\Delta P = 3.5 * 0.10 * \sqrt{26} = 1.78$
4	Площадь земельного участка согласно сведениям Единого государственного реестра недвижимости ($P_{\text{кад}}$), м ²	21
5	Оценка расхождения P и $P_{\text{кад}}$ ($P - P_{\text{кад}}$), м ²	5 кв.м
6	Предельный минимальный и максимальный размеры земельного участка ($P_{\text{мин}}$ и $P_{\text{макс}}$), м ²	18 45
7	Кадастровый или иной номер (обозначение) здания, сооружения, объекта незавершенного строительства, расположенного на земельном участке	53:23:8624303:1884
8	Иные сведения	—

Сведения об уточняемых земельных участках

1. Сведения о характерных точках границы уточняемого земельного участка с кадастровым номером 53:23:8624303:1239

Зона №

Обозначение характерных точек границ	Существующие координаты, м		Уточненные координаты, м		Метод определения координат	Средняя квадратическая погрешность определения координат характерной точки (Mt), м	Формулы, примененные для расчета средней квадратической погрешности определения координат характерной точки (Mt), м
	X	Y	X	Y			
1	2	3	4	5	6	7	8
н504У	—	—	584135.9 0	2179951. 52	Метод спутниковых геодезических измерений (определений)	0.10	—
н505У	—	—	584134.1 2	2179956. 80	Метод спутниковых геодезических измерений	0.10	—

					(определен ий)		
н506У	–	–	584127.8 4	2179954. 53	Метод спутников ых геодезичес ких измерений (определен ий)	0.10	–
н507У	–	–	584129.5 9	2179949. 39	Метод спутников ых геодезичес ких измерений (определен ий)	0.10	–
н504У	–	–	584135.9 0	2179951. 52	Метод спутников ых геодезичес ких измерений (определен ий)	0.10	–

**2. Сведения о частях границ уточняемого земельного участка с кадастровым номером
53:23:8624303:1239**

Обозначение части границ		Горизонтальное проложение (S), м	Описание прохождения части границ	Отметка о наличии земельного спора о местоположении границ земельного участка
от т.	до т.			
1	2	3	4	5
н504У	н505У	5.57	–	–
н505У	н506У	6.68	–	–
н506У	н507У	5.43	–	–
н507У	н504У	6.66	–	–

**3. Общие сведения об уточняемом земельном участке с кадастровым номером
53:23:8624303:1239**

№ п/п	Наименование характеристики земельного участка	Значение характеристики
1	2	3
1	Адрес земельного участка	Новгородская обл, Великий Новгород г, Гск Автоколонна 1406 тер, 1 гараж
	Местоположение земельного участка (при отсутствии присвоенного адреса)	–
	Дополнительные сведения о местоположении земельного участка	–
2	Площадь земельного участка ± величина погрешности определения площади ($P \pm \Delta P$), м ²	37 кв.м ± 2.12 кв.м
3	Формула, примененная для расчета	$\Delta P = 3.5 * 0.10 * \sqrt{37} = 2.12$

	предельной допустимой погрешности определения площади земельного участка (ΔP), м ²	
4	Площадь земельного участка согласно сведениям Единого государственного реестра недвижимости ($P_{\text{кад}}$), м ²	34
5	Оценка расхождения P и $P_{\text{кад}}$ ($P - P_{\text{кад}}$), м ²	3 кв.м
6	Предельный минимальный и максимальный размеры земельного участка ($P_{\text{мин}}$ и $P_{\text{макс}}$), м ²	18 45
7	Кадастровый или иной номер (обозначение) здания, сооружения, объекта незавершенного строительства, расположенного на земельном участке	53:23:8624303:1422
8	Иные сведения	—

Сведения об уточняемых земельных участках

1. Сведения о характерных точках границы уточняемого земельного участка с кадастровым номером 53:23:8624303:124

Зона №

Обозначение характерных точек границ	Существующие координаты, м		Уточненные координаты, м		Метод определения координат	Средняя квадратическая погрешность определения координат характерной точки (Mt), м	Формулы, примененные для расчета средней квадратической погрешности определения координат характерной точки (Mt), м
	X	Y	X	Y			
1	2	3	4	5	6	7	8
н508У	—	—	583847.26	2179643.76	Метод спутниковых геодезических измерений (определений)	0.10	—
н489У	—	—	583841.72	2179641.04	Метод спутниковых геодезических измерений (определений)	0.10	—
н471У	—	—	583840.17	2179644.20	Метод спутников	0.10	—

					ых геодезических измерений (определений)		
н509У	–	–	583845.7 1	2179646. 92	Метод спутниковых геодезических измерений (определений)	0.10	–
н508У	–	–	583847.2 6	2179643. 76	Метод спутниковых геодезических измерений (определений)	0.10	–

2. Сведения о частях границ уточняемого земельного участка с кадастровым номером 53:23:8624303:124

Обозначение части границ		Горизонтальное проложение (S), м	Описание прохождения части границ	Отметка о наличии земельного спора о местоположении границ земельного участка
от т. 1	до т. 2			
		3	4	5
н508У	н489У	6.17	–	–
н489У	н471У	3.52	–	–
н471У	н509У	6.17	–	–
н509У	н508У	3.52	–	–

3. Общие сведения об уточняемом земельном участке с кадастровым номером 53:23:8624303:124

№ п/п	Наименование характеристики земельного участка	Значение характеристики
1	2	3
1	Адрес земельного участка	Новгородская обл, Великий Новгород г, ул
	Местоположение земельного участка (при отсутствии присвоенного адреса)	–
	Дополнительные сведения о местоположении земельного участка	–
2	Площадь земельного участка ± величина погрешности определения площади ($P \pm \Delta P$), м ²	22 кв.м ± 1.63 кв.м
3	Формула, примененная для расчета предельной допустимой погрешности определения площади земельного участка (ΔP), м ²	$\Delta P = 3.5 * 0.10 * \sqrt{22} = 1.63$
4	Площадь земельного участка согласно сведениям Единого	21

	государственного реестра недвижимости ($P_{\text{кад}}$), м^2	
5	Оценка расхождения P и $P_{\text{кад}}$ ($P - P_{\text{кад}}$), м^2	1 кв.м
6	Предельный минимальный и максимальный размеры земельного участка ($P_{\text{мин}}$ и $P_{\text{макс}}$), м^2	—
7	Кадастровый или иной номер (обозначение) здания, сооружения, объекта незавершенного строительства, расположенного на земельном участке	—
8	Иные сведения	—

Сведения об уточняемых земельных участках

1. Сведения о характерных точках границы уточняемого земельного участка с кадастровым номером 53:23:8624303:1240

Зона №

Обозначение характерных точек границ	Существующие координаты, м		Уточненные координаты, м		Метод определения координат	Средняя квадратическая погрешность определения координат характерной точки (Mt), м	Формулы, примененные для расчета средней квадратической погрешности определения координат характерной точки (Mt), м
	X	Y	X	Y			
1	2	3	4	5	6	7	8
н510У	—	—	584137.43	2179946.98	Метод спутниковых геодезических измерений (определений)	0.10	—
н504У	—	—	584135.90	2179951.52	Метод спутниковых геодезических измерений (определений)	0.10	—
н507У	—	—	584129.59	2179949.39	Метод спутниковых геодезических измерений (определений)	0.10	—

н511У	–	–	584131.1 3	2179944. 86	ий) Метод спутников ых геодезичес ких измерений (определен ий)	0.10	–
н510У	–	–	584137.4 3	2179946. 98	Метод спутников ых геодезичес ких измерений (определен ий)	0.10	–

**2. Сведения о частях границ уточняемого земельного участка с кадастровым номером
53:23:8624303:1240**

Обозначение части границ		Горизонтальное проложение (S), м	Описание прохождения части границ	Отметка о наличии земельного спора о местоположении границ земельного участка
от т.	до т.			
1	2	3	4	5
н510У	н504У	4.79	–	–
н504У	н507У	6.66	–	–
н507У	н511У	4.78	–	–
н511У	н510У	6.65	–	–

**3. Общие сведения об уточняемом земельном участке с кадастровым номером
53:23:8624303:1240**

№ п/п	Наименование характеристики земельного участка	Значение характеристики
1	2	3
1	Адрес земельного участка	Новгородская обл, Великий Новгород г, ул
	Местоположение земельного участка (при отсутствии присвоенного адреса)	–
	Дополнительные сведения о местоположении земельного участка	–
2	Площадь земельного участка ± величина погрешности определения площади ($P \pm \Delta P$), м ²	32 кв.м ± 1.98 кв.м
3	Формула, примененная для расчета предельной допустимой погрешности определения площади земельного участка (ΔP), м ²	$\Delta P = 3.5 * 0.10 * \sqrt{32} = 1.98$
4	Площадь земельного участка согласно сведениям Единого государственного реестра недвижимости ($P_{\text{кад}}$), м ²	21
5	Оценка расхождения P и $P_{\text{кад}}$ ($P - P_{\text{кад}}$), м ²	11 кв.м
6	Предельный минимальный и	–

	максимальный размеры земельного участка ($P_{\text{мин}}$ и $P_{\text{макс}}$), M^2	
7	Кадастровый или иной номер (обозначение) здания, сооружения, объекта незавершенного строительства, расположенного на земельном участке	–
8	Иные сведения	–

Сведения об уточняемых земельных участках

1. Сведения о характерных точках границы уточняемого земельного участка с кадастровым номером 53:23:8624303:1241

Зона № –

Обозначение характерных точек границ	Существующие координаты, м		Уточненные координаты, м		Метод определения координат	Средняя квадратическая погрешность определения координат характерной точки (Mt), м	Формулы, примененные для расчета средней квадратической погрешности определения координат характерной точки (Mt), м
	X	Y	X	Y			
1	2	3	4	5	6	7	8
н512У	–	–	584132.74	2179940.12	Метод спутниковых геодезических измерений (определений)	0.10	–
н513У	–	–	584138.98	2179942.38	Метод спутниковых геодезических измерений (определений)	0.10	–
н510У	–	–	584137.43	2179946.98	Метод спутниковых геодезических измерений (определений)	0.10	–
н511У	–	–	584131.13	2179944.86	Метод спутниковых геодезических измерений (определений)	0.10	–

					измерений (определен ий)		
н512У	–	–	584132.7 4	2179940. 12	Метод спутников ых геодезичес ких измерений (определен ий)	0.10	–

**2. Сведения о частях границ уточняемого земельного участка с кадастровым номером
53:23:8624303:1241**

Обозначение части границ		Горизонтальное проложение (S), м	Описание прохождения части границ	Отметка о наличии земельного спора о местоположении границ земельного участка
от т.	до т.			
1	2	3	4	5
н512У	н513У	6.64	–	–
н513У	н510У	4.85	–	–
н510У	н511У	6.65	–	–
н511У	н512У	5.01	–	–

**3. Общие сведения об уточняемом земельном участке с кадастровым номером
53:23:8624303:1241**

№ п/п	Наименование характеристики земельного участка	Значение характеристики
1	2	3
1	Адрес земельного участка	Новгородская обл, Великий Новгород г, Гск Автоколонна 1406 тер
	Местоположение земельного участка (при отсутствии присвоенного адреса)	–
	Дополнительные сведения о местоположении земельного участка	–
2	Площадь земельного участка ± величина погрешности определения площади ($P \pm \Delta P$), м ²	33 кв.м ± 2.00 кв.м
3	Формула, примененная для расчета предельной допустимой погрешности определения площади земельного участка (ΔP), м ²	$\Delta P = 3.5 * 0.10 * \sqrt{33} = 2.00$
4	Площадь земельного участка согласно сведениям Единого государственного реестра недвижимости ($P_{\text{кад}}$), м ²	21
5	Оценка расхождения P и $P_{\text{кад}}$ ($P - P_{\text{кад}}$), м ²	12 кв.м
6	Предельный минимальный и максимальный размеры земельного участка ($P_{\text{мин}}$ и $P_{\text{макс}}$), м ²	18 45
7	Кадастровый или иной номер (обозначение) здания, сооружения, объекта незавершенного	53:23:8624303:1843

	строительства, расположенного на земельном участке						
8	Иные сведения		–				
Сведения об уточняемых земельных участках							
1. Сведения о характерных точках границы уточняемого земельного участка с кадастровым номером <u>53:23:8624303:1242</u>							
Зона № <u> </u>							
Обозначение характерных точек границ	Существующие координаты, м		Уточненные координаты, м		Метод определения координат	Средняя квадратическая погрешность определения координат характерной точки (Mt), м	Формулы, примененные для расчета средней квадратической погрешности определения координат характерной точки (Mt), м
	X	Y	X	Y			
1	2	3	4	5	6	7	8
н514У	–	–	584165.3 1	2179897. 10	Метод спутниковых геодезических измерений (определений)	0.10	–
н515У	–	–	584162.4 5	2179902. 39	Метод спутниковых геодезических измерений (определений)	0.10	–
н516У	–	–	584157.0 2	2179899. 65	Метод спутниковых геодезических измерений (определений)	0.10	–
н517У	–	–	584159.9 2	2179894. 39	Метод спутниковых геодезических измерений (определений)	0.10	–
н514У	–	–	584165.3	2179897.	Метод	0.10	–

			1	10	спутниковых геодезических измерений (определен ий)		
--	--	--	---	----	--	--	--

2. Сведения о частях границ уточняемого земельного участка с кадастровым номером 53:23:8624303:1242

Обозначение части границ		Горизонтальное проложение (S), м	Описание прохождения части границ	Отметка о наличии земельного спора о местоположении границ земельного участка
от т. 1	до т. 2			
н514У	н515У	6.01	–	–
н515У	н516У	6.08	–	–
н516У	н517У	6.01	–	–
н517У	н514У	6.03	–	–

3. Общие сведения об уточняемом земельном участке с кадастровым номером 53:23:8624303:1242

№ п/п	Наименование характеристики земельного участка	Значение характеристики
1	Адрес земельного участка	Новгородская обл, Великий Новгород г, Гск Веряжский тер
	Местоположение земельного участка (при отсутствии присвоенного адреса)	–
	Дополнительные сведения о местоположении земельного участка	–
2	Площадь земельного участка ± величина погрешности определения площади ($P \pm \Delta P$), м ²	36 кв.м ± 2.11 кв.м
3	Формула, примененная для расчета предельной допустимой погрешности определения площади земельного участка (ΔP), м ²	$\Delta P = 3.5 * 0.10 * \sqrt{36} = 2.11$
4	Площадь земельного участка согласно сведениям Единого государственного реестра недвижимости ($P_{\text{кад}}$), м ²	24
5	Оценка расхождения P и $P_{\text{кад}}$ ($P - P_{\text{кад}}$), м ²	12 кв.м
6	Предельный минимальный и максимальный размеры земельного участка ($P_{\text{мин}}$ и $P_{\text{макс}}$), м ²	18 45
7	Кадастровый или иной номер (обозначение) здания, сооружения, объекта незавершенного строительства, расположенного на земельном участке	53:23:8624303:1879
8	Иные сведения	–

Сведения об уточняемых земельных участках

1. Сведения о характерных точках границы уточняемого земельного участка с кадастровым номером 53:23:8624303:1243

Зона №

Обозначение характерных точек границ	Существующие координаты, м		Уточненные координаты, м		Метод определения координат	Средняя квадратическая погрешность определения координат характерной точки (Mt), м	Формулы, примененные для расчета средней квадратической погрешности определения координат характерной точки (Mt), м
	X	Y	X	Y			
1	2	3	4	5	6	7	8
н518У	–	–	584160.00	2179894.19	Метод спутниковых геодезических измерений (определений)	0.10	–
н519У	–	–	584161.95	2179890.47	Метод спутниковых геодезических измерений (определений)	0.10	–
н520У	–	–	584167.51	2179893.28	Метод спутниковых геодезических измерений (определений)	0.10	–
н521У	–	–	584165.53	2179897.09	Метод спутниковых геодезических измерений (определений)	0.10	–
н518У	–	–	584160.00	2179894.19	Метод спутниковых геодезических измерений (определений)	0.10	–

					измерений (определен ий)		
--	--	--	--	--	--------------------------------	--	--

**2. Сведения о частях границ уточняемого земельного участка с кадастровым номером
53:23:8624303:1243**

Обозначение части границ		Горизонтальное проложение (S), м	Описание прохождения части границ	Отметка о наличии земельного спора о местоположении границ земельного участка
от т.	до т.			
1	2	3	4	5
н518У	н519У	4.20	—	—
н519У	н520У	6.23	—	—
н520У	н521У	4.29	—	—
н521У	н518У	6.24	—	—

**3. Общие сведения об уточняемом земельном участке с кадастровым номером
53:23:8624303:1243**

№ п/п	Наименование характеристики земельного участка	Значение характеристики
1	2	3
1	Адрес земельного участка	Новгородская обл, Великий Новгород г, Гск Веряжский тер, 10 гараж
	Местоположение земельного участка (при отсутствии присвоенного адреса)	—
	Дополнительные сведения о местоположении земельного участка	—
2	Площадь земельного участка ± величина погрешности определения площади ($P \pm \Delta P$), м ²	26 кв.м ± 1.80 кв.м
3	Формула, примененная для расчета предельной допустимой погрешности определения площади земельного участка (ΔP), м ²	$\Delta P = 3.5 * 0.10 * \sqrt{26} = 1.80$
4	Площадь земельного участка согласно сведениям Единого государственного реестра недвижимости ($P_{\text{кад}}$), м ²	24
5	Оценка расхождения P и $P_{\text{кад}}$ ($P - P_{\text{кад}}$), м ²	2 кв.м
6	Предельный минимальный и максимальный размеры земельного участка ($P_{\text{мин}}$ и $P_{\text{макс}}$), м ²	18 45
7	Кадастровый или иной номер (обозначение) здания, сооружения, объекта незавершенного строительства, расположенного на земельном участке	—
8	Иные сведения	—

Сведения об уточняемых земельных участках

1. Сведения о характерных точках границы уточняемого земельного участка с кадастровым номером 53:23:8624303:1247

Зона № —

Обозначение характерных точек границ	Существующие координаты, м		Уточненные координаты, м		Метод определения координат	Средняя квадратиче- ская погрешнос- ть определе- ния координат характерно- й точки (Mt), м	Формулы, примененные для расчета средней квадратиче- ской погрешности определе- ния координат характерной точки (Mt), м
	X	Y	X	Y			
1	2	3	4	5	6	7	8
н522У	–	–	584181.2 8	2179867. 99	Метод спутников ых геодезичес- ких измерений (определен- ий)	0.10	–
н523У	–	–	584174.6 7	2179864. 65	Метод спутников ых геодезичес- ких измерений (определен- ий)	0.10	–
н524У	–	–	584172.3 5	2179869. 29	Метод спутников ых геодезичес- ких измерений (определен- ий)	0.10	–
н525У	–	–	584178.9 8	2179872. 56	Метод спутников ых геодезичес- ких измерений (определен- ий)	0.10	–
н522У	–	–	584181.2 8	2179867. 99	Метод спутников ых геодезичес- ких измерений (определен- ий)	0.10	–

2. Сведения о частях границ уточняемого земельного участка с кадастровым номером

53:23:8624303:1247

Обозначение части границ		Горизонтальное проложение (S), м	Описание прохождения части границ	Отметка о наличии земельного спора о местоположении границ земельного участка
от т.	до т.			
1	2	3	4	5
н522У	н523У	7.41	—	—
н523У	н524У	5.19	—	—
н524У	н525У	7.39	—	—
н525У	н522У	5.12	—	—

3. Общие сведения об уточняемом земельном участке с кадастровым номером

53:23:8624303:1247

№ п/п	Наименование характеристики земельного участка	Значение характеристики
1	2	3
1	Адрес земельного участка	Новгородская обл, Великий Новгород г, Гск Веряжский тер
	Местоположение земельного участка (при отсутствии присвоенного адреса)	—
	Дополнительные сведения о местоположении земельного участка	—
2	Площадь земельного участка ± величина погрешности определения площади ($P \pm \Delta P$), м ²	38 кв.м ± 2.16 кв.м
3	Формула, примененная для расчета предельной допустимой погрешности определения площади земельного участка (ΔP), м ²	$\Delta P = 3.5 * 0.10 * \sqrt{38} = 2.16$
4	Площадь земельного участка согласно сведениям Единого государственного реестра недвижимости ($P_{\text{кад}}$), м ²	21
5	Оценка расхождения P и $P_{\text{кад}}$ ($P - P_{\text{кад}}$), м ²	17 кв.м
6	Предельный минимальный и максимальный размеры земельного участка ($P_{\text{мин}}$ и $P_{\text{макс}}$), м ²	18 45
7	Кадастровый или иной номер (обозначение) здания, сооружения, объекта незавершенного строительства, расположенного на земельном участке	53:23:8624303:1472
8	Иные сведения	—

Сведения об уточняемых земельных участках

1. Сведения о характерных точках границы уточняемого земельного участка с кадастровым номером 53:23:8624303:1248

Зона № —

Обозначение характерных точек границ	Существующие координаты, м		Уточненные координаты, м		Метод определения координат	Средняя квадратиче- ская погрешнос- ть определе- ния координат характерно- й точки (Mt), м	Формулы, примененные для расчета средней квадратичес- кой погрешности определения координат характерной точки (Mt), м
	X	Y	X	Y			
1	2	3	4	5	6	7	8
н526У	–	–	584184.0 0	2179862. 62	Метод спутников ых геодезичес- ких измерений (определен- ий)	0.10	–
н527У	–	–	584177.3 7	2179859. 27	Метод спутников ых геодезичес- ких измерений (определен- ий)	0.10	–
н523У	–	–	584174.6 7	2179864. 65	Метод спутников ых геодезичес- ких измерений (определен- ий)	0.10	–
н522У	–	–	584181.2 8	2179867. 99	Метод спутников ых геодезичес- ких измерений (определен- ий)	0.10	–
н526У	–	–	584184.0 0	2179862. 62	Метод спутников ых геодезичес- ких измерений (определен- ий)	0.10	–

2. Сведения о частях границ уточняемого земельного участка с кадастровым номером

53:23:8624303:1248

Обозначение части границ		Горизонтальное проложение (S), м	Описание прохождения части границ	Отметка о наличии земельного спора о местоположении границ земельного участка
от т.	до т.			
1	2	3	4	5
н526У	н527У	7.43	—	—
н527У	н523У	6.02	—	—
н523У	н522У	7.41	—	—
н522У	н526У	6.02	—	—

3. Общие сведения об уточняемом земельном участке с кадастровым номером

53:23:8624303:1248

№ п/п	Наименование характеристики земельного участка	Значение характеристики
1	2	3
1	Адрес земельного участка	Новгородская обл, Великий Новгород г, ул
	Местоположение земельного участка (при отсутствии присвоенного адреса)	—
	Дополнительные сведения о местоположении земельного участка	—
2	Площадь земельного участка ± величина погрешности определения площади ($P \pm \Delta P$), м ²	45 кв.м ± 2.34 кв.м
3	Формула, примененная для расчета предельной допустимой погрешности определения площади земельного участка (ΔP), м ²	$\Delta P = 3.5 * 0.10 * \sqrt{45} = 2.34$
4	Площадь земельного участка согласно сведениям Единого государственного реестра недвижимости ($P_{\text{кад}}$), м ²	24
5	Оценка расхождения P и $P_{\text{кад}}$ ($P - P_{\text{кад}}$), м ²	21 кв.м
6	Предельный минимальный и максимальный размеры земельного участка ($P_{\text{мин}}$ и $P_{\text{макс}}$), м ²	—
7	Кадастровый или иной номер (обозначение) здания, сооружения, объекта незавершенного строительства, расположенного на земельном участке	—
8	Иные сведения	—

Сведения об уточняемых земельных участках

1. Сведения о характерных точках границы уточняемого земельного участка с кадастровым номером 53:23:8624303:1249

Зона № —

Обозначение характерных точек границ	Существующие координаты, м	Уточненные координаты, м	Метод определения координат	Средняя квадратическая погрешность	Формулы, примененные для расчета средней квадратической погрешности

	X	Y	X	Y		определени я координат характерно й точки (Mт), м	ой погрешности определения координат характерной точки (Mт), м
1	2	3	4	5	6	7	8
н528У	–	–	584186.6 4	2179857. 38	Метод спутников ых геодезичес ких измерений (определен ий)	0.10	–
н529У	–	–	584179.9 9	2179854. 02	Метод спутников ых геодезичес ких измерений (определен ий)	0.10	–
н527У	–	–	584177.3 7	2179859. 27	Метод спутников ых геодезичес ких измерений (определен ий)	0.10	–
н526У	–	–	584184.0 0	2179862. 62	Метод спутников ых геодезичес ких измерений (определен ий)	0.10	–
н528У	–	–	584186.6 4	2179857. 38	Метод спутников ых геодезичес ких измерений (определен ий)	0.10	–

**2. Сведения о частях границ уточняемого земельного участка с кадастровым номером
53:23:8624303:1249**

Обозначение части границ		Горизонтальное проложение (S), м	Описание прохождения части границ	Отметка о наличии земельного спора о местоположении границ земельного участка
от т.	до т.			

						й точки (Mt), м	характерной точки (Mt), м
1	2	3	4	5	6	7	8
н509У	–	–	583845.7 1	2179646. 92	Метод спутников ых геодезичес ких измерений (определен ий)	0.10	–
н471У	–	–	583840.1 7	2179644. 20	Метод спутников ых геодезичес ких измерений (определен ий)	0.10	–
н459У	–	–	583838.6 2	2179647. 36	Метод спутников ых геодезичес ких измерений (определен ий)	0.10	–
н530У	–	–	583844.1 6	2179650. 08	Метод спутников ых геодезичес ких измерений (определен ий)	0.10	–
н509У	–	–	583845.7 1	2179646. 92	Метод спутников ых геодезичес ких измерений (определен ий)	0.10	–

**2. Сведения о частях границ уточняемого земельного участка с кадастровым номером
53:23:8624303:125**

Обозначение части границ		Горизонтальное проложение (S), м	Описание прохождения части границ	Отметка о наличии земельного спора о местоположении границ земельного участка
от г.	до г.			
1	2	3	4	5
н509У	н471У	6.17	–	–

1	2	3	4	5	6	7	8
н531У	–	–	584189.7 4	2179851. 25	Метод спутниковых геодезических измерений (определений)	0.10	–
н532У	–	–	584183.0 7	2179847. 88	Метод спутниковых геодезических измерений (определений)	0.10	–
н529У	–	–	584179.9 9	2179854. 02	Метод спутниковых геодезических измерений (определений)	0.10	–
н528У	–	–	584186.6 4	2179857. 38	Метод спутниковых геодезических измерений (определений)	0.10	–
н531У	–	–	584189.7 4	2179851. 25	Метод спутниковых геодезических измерений (определений)	0.10	–

2. Сведения о частях границ уточняемого земельного участка с кадастровым номером 53:23:8624303:1250

Обозначение части границ		Горизонтальное проложение (S), м	Описание прохождения части границ	Отметка о наличии земельного спора о местоположении границ земельного участка
от т.	до т.			
1	2	3	4	5
н531У	н532У	7.47	–	–
н532У	н529У	6.87	–	–
н529У	н528У	7.45	–	–
н528У	н531У	6.87	–	–

3. Общие сведения об уточняемом земельном участке с кадастровым номером

53:23:8624303:1250

№ п/п	Наименование характеристики земельного участка	Значение характеристики
1	2	3
1	Адрес земельного участка	Новгородская обл, Великий Новгород г, Гск Веряжский тер, 3 гараж
	Местоположение земельного участка (при отсутствии присвоенного адреса)	—
	Дополнительные сведения о местоположении земельного участка	—
2	Площадь земельного участка ± величина погрешности определения площади ($P \pm \Delta P$), м ²	51 кв.м ± 2.51 кв.м
3	Формула, примененная для расчета предельной допустимой погрешности определения площади земельного участка (ΔP), м ²	$\Delta P = 3.5 * 0.10 * \sqrt{51} = 2.51$
4	Площадь земельного участка согласно сведениям Единого государственного реестра недвижимости ($P_{\text{кад}}$), м ²	49
5	Оценка расхождения P и $P_{\text{кад}}$ ($P - P_{\text{кад}}$), м ²	2 кв.м
6	Предельный минимальный и максимальный размеры земельного участка ($P_{\text{мин}}$ и $P_{\text{макс}}$), м ²	18 45
7	Кадастровый или иной номер (обозначение) здания, сооружения, объекта незавершенного строительства, расположенного на земельном участке	53:23:8624303:1847
8	Иные сведения	—

Сведения об уточняемых земельных участках

1. Сведения о характерных точках границы уточняемого земельного участка с кадастровым номером 53:23:8624303:1251

Зона № —

Обозначение характерных точек границ	Существующие координаты, м		Уточненные координаты, м		Метод определения координат	Средняя квадратическая погрешность определения координат характерной точки (Mt), м	Формулы, примененные для расчета средней квадратической погрешности определения координат характерной точки (Mt), м
	X	Y	X	Y			
1	2	3	4	5	6	7	8
н533У	—	—	584192.4 2	2179845. 94	Метод спутниковых	0.10	—

					геодезических измерений (определений)		
н531У	–	–	584189.74	2179851.25	Метод спутниковых геодезических измерений (определений)	0.10	–
н532У	–	–	584183.07	2179847.88	Метод спутниковых геодезических измерений (определений)	0.10	–
н534У	–	–	584185.72	2179842.59	Метод спутниковых геодезических измерений (определений)	0.10	–
н533У	–	–	584192.42	2179845.94	Метод спутниковых геодезических измерений (определений)	0.10	–

2. Сведения о частях границ уточняемого земельного участка с кадастровым номером 53:23:8624303:1251

Обозначение части границ		Горизонтальное проложение (S), м	Описание прохождения части границ	Отметка о наличии земельного спора о местоположении границ земельного участка
от т.	до т.			
1	2	3	4	5
н533У	н531У	5.95	–	–
н531У	н532У	7.47	–	–
н532У	н534У	5.92	–	–
н534У	н533У	7.49	–	–

3. Общие сведения об уточняемом земельном участке с кадастровым номером 53:23:8624303:1251

№ п/п	Наименование характеристики земельного участка	Значение характеристики
1	2	3

1	Адрес земельного участка	Новгородская обл, Великий Новгород г, ул
	Местоположение земельного участка (при отсутствии присвоенного адреса)	—
	Дополнительные сведения о местоположении земельного участка	—
2	Площадь земельного участка ± величина погрешности определения площади ($P \pm \Delta P$), м ²	44 кв.м ± 2.33 кв.м
3	Формула, примененная для расчета предельной допустимой погрешности определения площади земельного участка (ΔP), м ²	$\Delta P = 3.5 * 0.10 * \sqrt{44} = 2.33$
4	Площадь земельного участка согласно сведениям Единого государственного реестра недвижимости ($P_{\text{кад}}$), м ²	24
5	Оценка расхождения P и $P_{\text{кад}}$ ($P - P_{\text{кад}}$), м ²	20 кв.м
6	Предельный минимальный и максимальный размеры земельного участка ($P_{\text{мин}}$ и $P_{\text{макс}}$), м ²	—
7	Кадастровый или иной номер (обозначение) здания, сооружения, объекта незавершенного строительства, расположенного на земельном участке	—
8	Иные сведения	—

Сведения об уточняемых земельных участках

1. Сведения о характерных точках границы уточняемого земельного участка с кадастровым номером 53:23:8624303:1252

Зона №

Обозначение характерных точек границ	Существующие координаты, м		Уточненные координаты, м		Метод определения координат	Средняя квадратическая погрешность определения координат характерной точки (Mt), м	Формулы, примененные для расчета средней квадратической погрешности определения координат характерной точки (Mt), м
	X	Y	X	Y			
1	2	3	4	5	6	7	8
н535У	—	—	584200.08	2179843.08	Метод спутниковых геодезических измерений (определений)	0.10	—

н536У	–	–	584188.4 2	2179837. 20	Метод спутниковых геодезических измерений (определений)	0.10	–
н534У	–	–	584185.7 2	2179842. 59	Метод спутниковых геодезических измерений (определений)	0.10	–
н533У	–	–	584192.4 2	2179845. 94	Метод спутниковых геодезических измерений (определений)	0.10	–
н537У	–	–	584192.7 3	2179845. 33	Метод спутниковых геодезических измерений (определений)	0.10	–
н538У	–	–	584197.6 8	2179847. 83	Метод спутниковых геодезических измерений (определений)	0.10	–
н535У	–	–	584200.0 8	2179843. 08	Метод спутниковых геодезических измерений (определений)	0.10	–

2. Сведения о частях границ уточняемого земельного участка с кадастровым номером 53:23:8624303:1252

Обозначение части границ	Горизонтальное проложение (S),	Описание прохождения части	Отметка о наличии земельного спора о местоположении границ
--------------------------	--------------------------------	----------------------------	--

от г.	до г.	м	границ	земельного участка
1	2	3	4	5
н535У	н536У	13.06	–	–
н536У	н534У	6.03	–	–
н534У	н533У	7.49	–	–
н533У	н537У	0.68	–	–
н537У	н538У	5.55	–	–
н538У	н535У	5.32	–	–

**3. Общие сведения об уточняемом земельном участке с кадастровым номером
53:23:8624303:1252**

№ п/п	Наименование характеристики земельного участка	Значение характеристики
1	2	3
1	Адрес земельного участка	Новгородская обл, Великий Новгород г, ул
	Местоположение земельного участка (при отсутствии присвоенного адреса)	–
	Дополнительные сведения о местоположении земельного участка	–
2	Площадь земельного участка ± величина погрешности определения площади ($P \pm \Delta P$), м ²	75 кв.м ± 3.02 кв.м
3	Формула, примененная для расчета предельной допустимой погрешности определения площади земельного участка (ΔP), м ²	$\Delta P = 3.5 * 0.10 * \sqrt{75} = 3.02$
4	Площадь земельного участка согласно сведениям Единого государственного реестра недвижимости ($P_{\text{кад}}$), м ²	47
5	Оценка расхождения P и $P_{\text{кад}}$ ($P - P_{\text{кад}}$), м ²	28 кв.м
6	Предельный минимальный и максимальный размеры земельного участка ($P_{\text{мин}}$ и $P_{\text{макс}}$), м ²	18 45
7	Кадастровый или иной номер (обозначение) здания, сооружения, объекта незавершенного строительства, расположенного на земельном участке	53:23:8624303:1569
8	Иные сведения	–

Сведения об уточняемых земельных участках

1. Сведения о характерных точках границы уточняемого земельного участка с кадастровым номером 53:23:8624303:1252

Зона № –

Обозначение характерных точек границ	Существующие координаты, м	Уточненные координаты, м	Метод определения координат	Средняя квадратическая погрешность	Формулы, примененные для расчета средней квадратическ
--------------------------------------	----------------------------	--------------------------	-----------------------------	------------------------------------	---

	X	Y	X	Y		определени я координат характерно й точки (Mt), м	ой погрешности определения координат характерной точки (Mt), м
1	2	3	4	5	6	7	8
н2075У	–	–	583884.1 6	2179834. 73	Метод спутников ых геодезичес ких измерений (определен ий)	0.10	–
н2076У	–	–	583890.2 2	2179837. 06	Метод спутников ых геодезичес ких измерений (определен ий)	0.10	–
н2077У	–	–	583891.2 4	2179834. 40	Метод спутников ых геодезичес ких измерений (определен ий)	0.10	–
н2078У	–	–	583885.1 8	2179832. 08	Метод спутников ых геодезичес ких измерений (определен ий)	0.10	–
н2075У	–	–	583884.1 6	2179834. 73	Метод спутников ых геодезичес ких измерений (определен ий)	0.10	–

**2. Сведения о частях границ уточняемого земельного участка с кадастровым номером
53:23:8624303:1255**

Обозначение части границ		Горизонтальное проложение (S), м	Описание прохождения части границ	Отметка о наличии земельного спора о местоположении границ земельного участка
от т.	до т.			

1	2	3	4	5
н2075У	н2076У	6.49	—	—
н2076У	н2077У	2.85	—	—
н2077У	н2078У	6.49	—	—
н2078У	н2075У	2.84	—	—

3. Общие сведения об уточняемом земельном участке с кадастровым номером 53:23:8624303:1255

№ п/п	Наименование характеристики земельного участка	Значение характеристики
1	2	3
1	Адрес земельного участка	Новгородская обл, Великий Новгород г, ул
	Местоположение земельного участка (при отсутствии присвоенного адреса)	—
	Дополнительные сведения о местоположении земельного участка	—
2	Площадь земельного участка ± величина погрешности определения площади ($P \pm \Delta P$), м ²	18 кв.м ± 1.50 кв.м
3	Формула, примененная для расчета предельной допустимой погрешности определения площади земельного участка (ΔP), м ²	$\Delta P = 3.5 * 0.10 * \sqrt{18} = 1.50$
4	Площадь земельного участка согласно сведениям Единого государственного реестра недвижимости ($P_{\text{кад}}$), м ²	19
5	Оценка расхождения P и $P_{\text{кад}}$ ($P - P_{\text{кад}}$), м ²	1 кв.м
6	Предельный минимальный и максимальный размеры земельного участка ($P_{\text{мин}}$ и $P_{\text{макс}}$), м ²	—
7	Кадастровый или иной номер (обозначение) здания, сооружения, объекта незавершенного строительства, расположенного на земельном участке	53:23:0000000:7027
8	Иные сведения	—

Сведения об уточняемых земельных участках

1. Сведения о характерных точках границы уточняемого земельного участка с кадастровым номером 53:23:8624303:1257

Зона № —

Обозначение характерных точек границ	Существующие координаты, м		Уточненные координаты, м		Метод определения координат	Средняя квадратическая погрешность определения координат характерной точки	Формулы, примененные для расчета средней квадратической погрешности определения координат характерной
	X	Y	X	Y			

						(Mt), м	точки (Mt), м
1	2	3	4	5	6	7	8
н2079У	–	–	583892.8 1	2179830. 56	Метод спутниковых геодезических измерений (определений)	0.10	–
н2080У	–	–	583886.7 7	2179828. 31	Метод спутниковых геодезических измерений (определений)	0.10	–
н2081У	–	–	583887.9 2	2179825. 22	Метод спутниковых геодезических измерений (определений)	0.10	–
н2082У	–	–	583893.9 6	2179827. 47	Метод спутниковых геодезических измерений (определений)	0.10	–
н2079У	–	–	583892.8 1	2179830. 56	Метод спутниковых геодезических измерений (определений)	0.10	–

2. Сведения о частях границ уточняемого земельного участка с кадастровым номером 53:23:8624303:1257

Обозначение части границ		Горизонтальное проложение (S), м	Описание прохождения части границ	Отметка о наличии земельного спора о местоположении границ земельного участка
от г.	до г.			
1	2	3	4	5
н2079У	н2080У	6.45	–	–

н530У	–	–	583844.1 6	2179650. 08	Метод спутниковых геодезических измерений (определений)	0.10	–
н459У	–	–	583838.6 2	2179647. 36	Метод спутниковых геодезических измерений (определений)	0.10	–
н438У	–	–	583837.0 7	2179650. 52	Метод спутниковых геодезических измерений (определений)	0.10	–
н539У	–	–	583842.6 1	2179653. 24	Метод спутниковых геодезических измерений (определений)	0.10	–
н530У	–	–	583844.1 6	2179650. 08	Метод спутниковых геодезических измерений (определений)	0.10	–

2. Сведения о частях границ уточняемого земельного участка с кадастровым номером 53:23:8624303:126

Обозначение части границ		Горизонтальное проложение (S), м	Описание прохождения части границ	Отметка о наличии земельного спора о местоположении границ земельного участка
от т. 1	до т. 2			
н530У	н459У	6.17	–	–
н459У	н438У	3.52	–	–
н438У	н539У	6.17	–	–
н539У	н530У	3.52	–	–

3. Общие сведения об уточняемом земельном участке с кадастровым номером 53:23:8624303:126

№ п/п	Наименование характеристики земельного участка	Значение характеристики
1	2	3
1	Адрес земельного участка	Новгородская обл, Великий Новгород г, ул
	Местоположение земельного участка (при отсутствии присвоенного адреса)	—
	Дополнительные сведения о местоположении земельного участка	—
2	Площадь земельного участка ± величина погрешности определения площади ($P \pm \Delta P$), м ²	22 кв.м ± 1.63 кв.м
3	Формула, примененная для расчета предельной допустимой погрешности определения площади земельного участка (ΔP), м ²	$\Delta P = 3.5 * 0.10 * \sqrt{22} = 1.63$
4	Площадь земельного участка согласно сведениям Единого государственного реестра недвижимости ($P_{\text{кад}}$), м ²	21
5	Оценка расхождения P и $P_{\text{кад}}$ ($P - P_{\text{кад}}$), м ²	1 кв.м
6	Предельный минимальный и максимальный размеры земельного участка ($P_{\text{мин}}$ и $P_{\text{макс}}$), м ²	—
7	Кадастровый или иной номер (обозначение) здания, сооружения, объекта незавершенного строительства, расположенного на земельном участке	—
8	Иные сведения	—

Сведения об уточняемых земельных участках

**1. Сведения о характерных точках границы уточняемого земельного участка с кадастровым номером 53:23:8624303:1264
Зона № —**

Обозначение характерных точек границ	Существующие координаты, м		Уточненные координаты, м		Метод определения координат	Средняя квадратическая погрешность определения координат характерной точки (Mt), м	Формулы, примененные для расчета средней квадратической погрешности определения координат характерной точки (Mt), м
	X	Y	X	Y			
1	2	3	4	5	6	7	8
н2083У	—	—	583903.04	2179807.04	Метод спутниковых геодезических измерений	0.10	—

					(определен ий)		
н2084У	–	–	583897.1 5	2179804. 21	Метод спутников ых геодезичес ких измерений (определен ий)	0.10	–
н2085У	–	–	583898.5 9	2179801. 22	Метод спутников ых геодезичес ких измерений (определен ий)	0.10	–
н2086У	–	–	583904.4 8	2179804. 05	Метод спутников ых геодезичес ких измерений (определен ий)	0.10	–
н2083У	–	–	583903.0 4	2179807. 04	Метод спутников ых геодезичес ких измерений (определен ий)	0.10	–

**2. Сведения о частях границ уточняемого земельного участка с кадастровым номером
53:23:8624303:1264**

Обозначение части границ		Горизонтальное положение (S), м	Описание прохождения части границ	Отметка о наличии земельного спора о местоположении границ земельного участка
от т.	до т.			
1	2	3	4	5
н2083У	н2084У	6.53	–	–
н2084У	н2085У	3.32	–	–
н2085У	н2086У	6.53	–	–
н2086У	н2083У	3.32	–	–

**3. Общие сведения об уточняемом земельном участке с кадастровым номером
53:23:8624303:1264**

№ п/п	Наименование характеристики земельного участка	Значение характеристики
1	2	3
1	Адрес земельного участка	Новгородская обл, Великий Новгород г, ул
	Местоположение земельного участка (при отсутствии присвоенного	–

	адреса)	
	Дополнительные сведения о местоположении земельного участка	—
2	Площадь земельного участка ± величина погрешности определения площади ($P \pm \Delta P$), м ²	22 кв.м ± 1.63 кв.м
3	Формула, примененная для расчета предельной допустимой погрешности определения площади земельного участка (ΔP), м ²	$\Delta P = 3.5 * 0.10 * \sqrt{22} = 1.63$
4	Площадь земельного участка согласно сведениям Единого государственного реестра недвижимости ($P_{\text{кад}}$), м ²	21
5	Оценка расхождения P и $P_{\text{кад}}$ ($P - P_{\text{кад}}$), м ²	1 кв.м
6	Предельный минимальный и максимальный размеры земельного участка ($P_{\text{мин}}$ и $P_{\text{макс}}$), м ²	—
7	Кадастровый или иной номер (обозначение) здания, сооружения, объекта незавершенного строительства, расположенного на земельном участке	—
8	Иные сведения	—

Сведения об уточняемых земельных участках

1. Сведения о характерных точках границы уточняемого земельного участка с кадастровым номером 53:23:8624303:1266

Зона №

Обозначение характерных точек границ	Существующие координаты, м		Уточненные координаты, м		Метод определения координат	Средняя квадратическая погрешность определения координат характерной точки (Mt), м	Формулы, примененные для расчета средней квадратической погрешности определения координат характерной точки (Mt), м
	X	Y	X	Y			
1	2	3	4	5	6	7	8
н2087У	—	—	583906.11	2179800.04	Метод спутниковых геодезических измерений (определений)	0.10	—
н2088У	—	—	583900.98	2179797.58	Метод спутниковых	0.10	—

					геодезических измерений (определений)		
н2089У	–	–	583902.33	2179794.77	Метод спутниковых геодезических измерений (определений)	0.10	–
н2090У	–	–	583907.46	2179797.22	Метод спутниковых геодезических измерений (определений)	0.10	–
н2087У	–	–	583906.11	2179800.04	Метод спутниковых геодезических измерений (определений)	0.10	–

2. Сведения о частях границ уточняемого земельного участка с кадастровым номером 53:23:8624303:1266

Обозначение части границ		Горизонтальное проложение (S), м	Описание прохождения части границ	Отметка о наличии земельного спора о местоположении границ земельного участка
от г.	до г.			
1	2	3	4	5
н2087У	н2088У	5.69	–	–
н2088У	н2089У	3.12	–	–
н2089У	н2090У	5.69	–	–
н2090У	н2087У	3.13	–	–

3. Общие сведения об уточняемом земельном участке с кадастровым номером 53:23:8624303:1266

№ п/п	Наименование характеристики земельного участка	Значение характеристики
1	2	3
1	Адрес земельного участка	Новгородская обл, Великий Новгород г, ул
	Местоположение земельного участка (при отсутствии присвоенного адреса)	–
	Дополнительные сведения о местоположении земельного участка	–
2	Площадь земельного участка ± величина погрешности определения	18 кв.м ± 1.47 кв.м

	площади ($P \pm \Delta P$), м ²	
3	Формула, примененная для расчета предельной допустимой погрешности определения площади земельного участка (ΔP), м ²	$\Delta P = 3.5 * 0.10 * \sqrt{18} = 1.47$
4	Площадь земельного участка согласно сведениям Единого государственного реестра недвижимости ($P_{\text{кад}}$), м ²	21
5	Оценка расхождения P и $P_{\text{кад}}$ ($P - P_{\text{кад}}$), м ²	3 кв.м
6	Предельный минимальный и максимальный размеры земельного участка ($P_{\text{мин}}$ и $P_{\text{макс}}$), м ²	–
7	Кадастровый или иной номер (обозначение) здания, сооружения, объекта незавершенного строительства, расположенного на земельном участке	53:23:0000000:7674
8	Иные сведения	–

Сведения об уточняемых земельных участках

1. Сведения о характерных точках границы уточняемого земельного участка с кадастровым номером 53:23:8624303:1268

Зона № –

Обозначение характерных точек границ	Существующие координаты, м		Уточненные координаты, м		Метод определения координат	Средняя квадратическая погрешность определения координат характерной точки (Mt), м	Формулы, примененные для расчета средней квадратической погрешности определения координат характерной точки (Mt), м
	X	Y	X	Y			
1	2	3	4	5	6	7	8
н2091У	–	–	583904.33	2179790.53	Метод спутниковых геодезических измерений (определений)	0.10	–
н2092У	–	–	583909.40	2179792.89	Метод спутниковых геодезических измерений (определений)	0.10	–

н2093У	–	–	583910.6 1	2179790. 30	Метод спутниковых геодезических измерений (определений)	0.10	–
н2094У	–	–	583905.5 4	2179787. 94	Метод спутниковых геодезических измерений (определений)	0.10	–
н2091У	–	–	583904.3 3	2179790. 53	Метод спутниковых геодезических измерений (определений)	0.10	–

**2. Сведения о частях границ уточняемого земельного участка с кадастровым номером
53:23:8624303:1268**

Обозначение части границ		Горизонтальное проложение (S), м	Описание прохождения части границ	Отметка о наличии земельного спора о местоположении границ земельного участка
от т.	до т.			
1	2	3	4	5
н2091У	н2092У	5.59	–	–
н2092У	н2093У	2.86	–	–
н2093У	н2094У	5.59	–	–
н2094У	н2091У	2.86	–	–

**3. Общие сведения об уточняемом земельном участке с кадастровым номером
53:23:8624303:1268**

№ п/п	Наименование характеристики земельного участка	Значение характеристики
1	2	3
1	Адрес земельного участка	Новгородская обл, Великий Новгород г
	Местоположение земельного участка (при отсутствии присвоенного адреса)	–
	Дополнительные сведения о местоположении земельного участка	–
2	Площадь земельного участка ± величина погрешности определения площади ($P \pm \Delta P$), м ²	16 кв.м ± 1.40 кв.м
3	Формула, примененная для расчета предельной допустимой погрешности определения площади земельного участка (ΔP), м ²	$\Delta P = 3.5 * 0.10 * \sqrt{16} = 1.40$

4	Площадь земельного участка согласно сведениям Единого государственного реестра недвижимости ($P_{\text{кад}}$), м^2	21
5	Оценка расхождения P и $P_{\text{кад}}$ ($P - P_{\text{кад}}$), м^2	5 кв.м
6	Предельный минимальный и максимальный размеры земельного участка ($P_{\text{мин}}$ и $P_{\text{макс}}$), м^2	18 45
7	Кадастровый или иной номер (обозначение) здания, сооружения, объекта незавершенного строительства, расположенного на земельном участке	53:23:8624303:2050
8	Иные сведения	—

Сведения об уточняемых земельных участках

1. Сведения о характерных точках границы уточняемого земельного участка с кадастровым номером 53:23:8624303:1269

Зона № —

Обозначение характерных точек границ	Существующие координаты, м		Уточненные координаты, м		Метод определения координат	Средняя квадратическая погрешность определения координат характерной точки (Mt), м	Формулы, примененные для расчета средней квадратической погрешности определения координат характерной точки (Mt), м
	X	Y	X	Y			
1	2	3	4	5	6	7	8
н2095У	—	—	583903.96	2179786.20	Метод спутниковых геодезических измерений (определений)	0.10	—
н2096У	—	—	583910.73	2179789.29	Метод спутниковых геодезических измерений (определений)	0.10	—
н2097У	—	—	583912.13	2179786.21	Метод спутниковых геодезических измерений (определений)	0.10	—

					измерений (определен ий)		
н2098У	–	–	583905.3 6	2179783. 12	Метод спутников ых геодезичес ких измерений (определен ий)	0.10	–
н2095У	–	–	583903.9 6	2179786. 20	Метод спутников ых геодезичес ких измерений (определен ий)	0.10	–

**2. Сведения о частях границ уточняемого земельного участка с кадастровым номером
53:23:8624303:1269**

Обозначение части границ		Горизонтальное проложение (S), м	Описание прохождения части границ	Отметка о наличии земельного спора о местоположении границ земельного участка
от т.	до т.			
1	2	3	4	5
н2095У	н2096У	7.44	–	–
н2096У	н2097У	3.38	–	–
н2097У	н2098У	7.44	–	–
н2098У	н2095У	3.38	–	–

**3. Общие сведения об уточняемом земельном участке с кадастровым номером
53:23:8624303:1269**

№ п/п	Наименование характеристики земельного участка	Значение характеристики
1	2	3
1	Адрес земельного участка	Новгородская обл, Великий Новгород г, ул
	Местоположение земельного участка (при отсутствии присвоенного адреса)	–
	Дополнительные сведения о местоположении земельного участка	–
2	Площадь земельного участка ± величина погрешности определения площади ($P \pm \Delta P$), м ²	25 кв.м ± 1.76 кв.м
3	Формула, примененная для расчета предельной допустимой погрешности определения площади земельного участка (ΔP), м ²	$\Delta P = 3.5 * 0.10 * \sqrt{25} = 1.76$
4	Площадь земельного участка согласно сведениям Единого государственного реестра недвижимости ($P_{\text{кад}}$), м ²	24
5	Оценка расхождения P и $P_{\text{кад}}$ ($P -$	1 кв.м

	$P_{\text{кад}}$), м ²	
6	Предельный минимальный и максимальный размеры земельного участка ($P_{\text{мин}}$ и $P_{\text{макс}}$), м ²	—
7	Кадастровый или иной номер (обозначение) здания, сооружения, объекта незавершенного строительства, расположенного на земельном участке	—
8	Иные сведения	—

Сведения об уточняемых земельных участках

1. Сведения о характерных точках границы уточняемого земельного участка с кадастровым номером 53:23:8624303:127

Зона № —

Обозначение характерных точек границ	Существующие координаты, м		Уточненные координаты, м		Метод определения координат	Средняя квадратическая погрешность определения координат характерной точки (Mt), м	Формулы, примененные для расчета средней квадратической погрешности определения координат характерной точки (Mt), м
	X	Y	X	Y			
1	2	3	4	5	6	7	8
н539У	—	—	583842.6 1	2179653. 24	Метод спутниковых геодезических измерений (определений)	0.10	—
н438У	—	—	583837.0 7	2179650. 52	Метод спутниковых геодезических измерений (определений)	0.10	—
н441У	—	—	583835.5 2	2179653. 68	Метод спутниковых геодезических измерений (определений)	0.10	—
н540У	—	—	583841.0 6	2179656. 40	Метод спутниковых	0.10	—

					ых геодезических измерений (определений)		
н539У	–	–	583842.6 1	2179653. 24	Метод спутниковых геодезических измерений (определений)	0.10	–

2. Сведения о частях границ уточняемого земельного участка с кадастровым номером 53:23:8624303:127

Обозначение части границ		Горизонтальное проложение (S), м	Описание прохождения части границ	Отметка о наличии земельного спора о местоположении границ земельного участка
от т.	до т.			
1	2	3	4	5
н539У	н438У	6.17	–	–
н438У	н441У	3.52	–	–
н441У	н540У	6.17	–	–
н540У	н539У	3.52	–	–

3. Общие сведения об уточняемом земельном участке с кадастровым номером 53:23:8624303:127

№ п/п	Наименование характеристики земельного участка	Значение характеристики
1	2	3
1	Адрес земельного участка	Новгородская обл, Великий Новгород г, ул
	Местоположение земельного участка (при отсутствии присвоенного адреса)	–
	Дополнительные сведения о местоположении земельного участка	–
2	Площадь земельного участка ± величина погрешности определения площади ($P \pm \Delta P$), м ²	22 кв.м ± 1.63 кв.м
3	Формула, примененная для расчета предельной допустимой погрешности определения площади земельного участка (ΔP), м ²	$\Delta P = 3.5 * 0.10 * \sqrt{22} = 1.63$
4	Площадь земельного участка согласно сведениям Единого государственного реестра недвижимости ($P_{\text{кад}}$), м ²	21
5	Оценка расхождения P и $P_{\text{кад}}$ ($P - P_{\text{кад}}$), м ²	1 кв.м
6	Предельный минимальный и максимальный размеры земельного участка ($P_{\text{мин}}$ и $P_{\text{макс}}$), м ²	–
7	Кадастровый или иной номер	53:23:8624303:1522

	(обозначение) здания, сооружения, объекта незавершенного строительства, расположенного на земельном участке	
8	Иные сведения	—

Сведения об уточняемых земельных участках

1. Сведения о характерных точках границы уточняемого земельного участка с кадастровым номером 53:23:8624303:1271 Зона № —

Обозначение характерных точек границ	Существующие координаты, м		Уточненные координаты, м		Метод определения координат	Средняя квадратическая погрешность определения координат характерной точки (Mt), м	Формулы, примененные для расчета средней квадратической погрешности определения координат характерной точки (Mt), м
	X	Y	X	Y			
1	2	3	4	5	6	7	8
н2099У	—	—	583919.20	2179769.63	Метод спутниковых геодезических измерений (определений)	0.10	—
н2100У	—	—	583913.13	2179767.20	Метод спутниковых геодезических измерений (определений)	0.10	—
н2101У	—	—	583914.18	2179764.56	Метод спутниковых геодезических измерений (определений)	0.10	—
н2102У	—	—	583920.25	2179766.99	Метод спутниковых геодезических измерений (определений)	0.10	—

н2099У	–	–	583919.2 0	2179769. 63	Метод спутниковых геодезических измерений (определений)	0.10	–
--------	---	---	---------------	----------------	---	------	---

2. Сведения о частях границ уточняемого земельного участка с кадастровым номером 53:23:8624303:1271

Обозначение части границ		Горизонтальное проложение (S), м	Описание прохождения части границ	Отметка о наличии земельного спора о местоположении границ земельного участка
от т.	до т.			
1	2	3	4	5
н2099У	н2100У	6.54	–	–
н2100У	н2101У	2.84	–	–
н2101У	н2102У	6.54	–	–
н2102У	н2099У	2.84	–	–

3. Общие сведения об уточняемом земельном участке с кадастровым номером 53:23:8624303:1271

№ п/п	Наименование характеристики земельного участка	Значение характеристики
1	2	3
1	Адрес земельного участка	Новгородская обл, Великий Новгород г, Лужское ш
	Местоположение земельного участка (при отсутствии присвоенного адреса)	–
	Дополнительные сведения о местоположении земельного участка	–
2	Площадь земельного участка ± величина погрешности определения площади ($P \pm \Delta P$), м ²	19 кв.м ± 1.51 кв.м
3	Формула, примененная для расчета предельной допустимой погрешности определения площади земельного участка (ΔP), м ²	$\Delta P = 3.5 * 0.10 * \sqrt{19} = 1.51$
4	Площадь земельного участка согласно сведениям Единого государственного реестра недвижимости ($P_{\text{кад}}$), м ²	17
5	Оценка расхождения P и $P_{\text{кад}}$ ($P - P_{\text{кад}}$), м ²	2 кв.м
6	Предельный минимальный и максимальный размеры земельного участка ($P_{\text{мин}}$ и $P_{\text{макс}}$), м ²	18 45
7	Кадастровый или иной номер (обозначение) здания, сооружения, объекта незавершенного строительства, расположенного на земельном участке	53:23:8624303:2069
8	Иные сведения	–

Сведения об уточняемых земельных участках

1. Сведения о характерных точках границы уточняемого земельного участка с кадастровым номером 53:23:8624303:1272

Зона №

Обозначение характерных точек границ	Существующие координаты, м		Уточненные координаты, м		Метод определения координат	Средняя квадратическая погрешность определения координат характерной точки (Mt), м	Формулы, примененные для расчета средней квадратической погрешности определения координат характерной точки (Mt), м
	X	Y	X	Y			
1	2	3	4	5	6	7	8
н2103У	–	–	583915.89	2179759.80	Метод спутниковых геодезических измерений (определений)	0.10	–
н2104У	–	–	583922.50	2179762.53	Метод спутниковых геодезических измерений (определений)	0.10	–
н2105У	–	–	583920.77	2179766.72	Метод спутниковых геодезических измерений (определений)	0.10	–
н2106У	–	–	583914.16	2179764.00	Метод спутниковых геодезических измерений (определений)	0.10	–
н2103У	–	–	583915.89	2179759.80	Метод спутниковых геодезических измерений (определений)	0.10	–

					измерений (определен ий)		
--	--	--	--	--	--------------------------------	--	--

**2. Сведения о частях границ уточняемого земельного участка с кадастровым номером
53:23:8624303:1272**

Обозначение части границ		Горизонтальное проложение (S), м	Описание прохождения части границ	Отметка о наличии земельного спора о местоположении границ земельного участка
от т.	до т.			
1	2	3	4	5
н2103У	н2104У	7.15	—	—
н2104У	н2105У	4.53	—	—
н2105У	н2106У	7.15	—	—
н2106У	н2103У	4.54	—	—

**3. Общие сведения об уточняемом земельном участке с кадастровым номером
53:23:8624303:1272**

№ п/п	Наименование характеристики земельного участка	Значение характеристики
1	2	3
1	Адрес земельного участка	Новгородская обл, Великий Новгород г, ул
	Местоположение земельного участка (при отсутствии присвоенного адреса)	—
	Дополнительные сведения о местоположении земельного участка	—
2	Площадь земельного участка ± величина погрешности определения площади ($P \pm \Delta P$), м ²	32 кв.м ± 1.99 кв.м
3	Формула, примененная для расчета предельной допустимой погрешности определения площади земельного участка (ΔP), м ²	$\Delta P = 3.5 * 0.10 * \sqrt{32} = 1.99$
4	Площадь земельного участка согласно сведениям Единого государственного реестра недвижимости ($P_{\text{кад}}$), м ²	21
5	Оценка расхождения P и $P_{\text{кад}}$ ($P - P_{\text{кад}}$), м ²	11 кв.м
6	Предельный минимальный и максимальный размеры земельного участка ($P_{\text{мин}}$ и $P_{\text{макс}}$), м ²	—
7	Кадастровый или иной номер (обозначение) здания, сооружения, объекта незавершенного строительства, расположенного на земельном участке	—
8	Иные сведения	—

Сведения об уточняемых земельных участках

1. Сведения о характерных точках границы уточняемого земельного участка с кадастровым номером 53:23:8624303:1273

Зона № —

Обозначение характерных точек границ	Существующие координаты, м		Уточненные координаты, м		Метод определения координат	Средняя квадратиче ская погрешнос ть определени я координат характерно й точки (Mt), м	Формулы, примененные для расчета средней квадратическ ой погрешности определения координат характерной точки (Mt), м
	X	Y	X	Y			
1	2	3	4	5	6	7	8
н2107У	–	–	583917.6 6	2179756. 90	Метод спутников ых геодезичес ких измерений (определен ий)	0.10	–
н2108У	–	–	583923.5 9	2179759. 34	Метод спутников ых геодезичес ких измерений (определен ий)	0.10	–
н2109У	–	–	583922.3 7	2179762. 30	Метод спутников ых геодезичес ких измерений (определен ий)	0.10	–
н2110У	–	–	583916.4 4	2179759. 86	Метод спутников ых геодезичес ких измерений (определен ий)	0.10	–
н2107У	–	–	583917.6 6	2179756. 90	Метод спутников ых геодезичес ких измерений (определен ий)	0.10	–

2. Сведения о частях границ уточняемого земельного участка с кадастровым номером

53:23:8624303:1273

Обозначение части границ		Горизонтальное проложение (S), м	Описание прохождения части границ	Отметка о наличии земельного спора о местоположении границ земельного участка
от т.	до т.			
1	2	3	4	5
н2107У	н2108У	6.41	—	—
н2108У	н2109У	3.20	—	—
н2109У	н2110У	6.41	—	—
н2110У	н2107У	3.20	—	—

3. Общие сведения об уточняемом земельном участке с кадастровым номером

53:23:8624303:1273

№ п/п	Наименование характеристики земельного участка	Значение характеристики
1	2	3
1	Адрес земельного участка	Новгородская обл, Великий Новгород г, ул
	Местоположение земельного участка (при отсутствии присвоенного адреса)	—
	Дополнительные сведения о местоположении земельного участка	—
2	Площадь земельного участка ± величина погрешности определения площади ($P \pm \Delta P$), м ²	21 кв.м ± 1.59 кв.м
3	Формула, примененная для расчета предельной допустимой погрешности определения площади земельного участка (ΔP), м ²	$\Delta P = 3.5 * 0.10 * \sqrt{21} = 1.59$
4	Площадь земельного участка согласно сведениям Единого государственного реестра недвижимости ($P_{\text{кад}}$), м ²	21
5	Оценка расхождения P и $P_{\text{кад}}$ ($P - P_{\text{кад}}$), м ²	0 кв.м
6	Предельный минимальный и максимальный размеры земельного участка ($P_{\text{мин}}$ и $P_{\text{макс}}$), м ²	—
7	Кадастровый или иной номер (обозначение) здания, сооружения, объекта незавершенного строительства, расположенного на земельном участке	—
8	Иные сведения	—

Сведения об уточняемых земельных участках

1. Сведения о характерных точках границы уточняемого земельного участка с кадастровым номером 53:23:8624303:1276

Зона № —

Обозначение характерных точек границ	Существующие координаты, м	Уточненные координаты, м	Метод определения координат	Средняя квадратическая погрешность	Формулы, примененные для расчета средней квадратической погрешности

	X	Y	X	Y		определени я координат характерно й точки (Mt), м	ой погрешности определения координат характерной точки (Mt), м
1	2	3	4	5	6	7	8
н2115У	–	–	583920.7 6	2179749. 65	Метод спутников ых геодезичес ких измерений (определен ий)	0.10	–
н2116У	–	–	583926.5 7	2179752. 78	Метод спутников ых геодезичес ких измерений (определен ий)	0.10	–
н2117У	–	–	583927.8 9	2179750. 31	Метод спутников ых геодезичес ких измерений (определен ий)	0.10	–
н2118У	–	–	583922.0 9	2179747. 19	Метод спутников ых геодезичес ких измерений (определен ий)	0.10	–
н2115У	–	–	583920.7 6	2179749. 65	Метод спутников ых геодезичес ких измерений (определен ий)	0.10	–

**2. Сведения о частях границ уточняемого земельного участка с кадастровым номером
53:23:8624303:1276**

Обозначение части границ		Горизонтальное проложение (S), м	Описание прохождения части границ	Отметка о наличии земельного спора о местоположении границ земельного участка
от т.	до т.			

1	2	3	4	5
н2115У	н2116У	6.60	–	–
н2116У	н2117У	2.80	–	–
н2117У	н2118У	6.59	–	–
н2118У	н2115У	2.80	–	–

3. Общие сведения об уточняемом земельном участке с кадастровым номером 53:23:8624303:1276

№ п/п	Наименование характеристики земельного участка	Значение характеристики
1	2	3
1	Адрес земельного участка	Новгородская обл, Великий Новгород г, ул
	Местоположение земельного участка (при отсутствии присвоенного адреса)	–
	Дополнительные сведения о местоположении земельного участка	–
2	Площадь земельного участка ± величина погрешности определения площади ($P \pm \Delta P$), м ²	18 кв.м ± 1.50 кв.м
3	Формула, примененная для расчета предельной допустимой погрешности определения площади земельного участка (ΔP), м ²	$\Delta P = 3.5 * 0.10 * \sqrt{18} = 1.50$
4	Площадь земельного участка согласно сведениям Единого государственного реестра недвижимости ($P_{\text{кад}}$), м ²	19
5	Оценка расхождения P и $P_{\text{кад}}$ ($P - P_{\text{кад}}$), м ²	1 кв.м
6	Предельный минимальный и максимальный размеры земельного участка ($P_{\text{мин}}$ и $P_{\text{макс}}$), м ²	18 45
7	Кадастровый или иной номер (обозначение) здания, сооружения, объекта незавершенного строительства, расположенного на земельном участке	53:23:0000000:9597
8	Иные сведения	–

Сведения об уточняемых земельных участках

1. Сведения о характерных точках границы уточняемого земельного участка с кадастровым номером 53:23:8624303:1277

Зона № —

Обозначение характерных точек границ	Существующие координаты, м		Уточненные координаты, м		Метод определения координат	Средняя квадратическая погрешность определения координат характерной точки	Формулы, примененные для расчета средней квадратической погрешности определения координат характерной
	X	Y	X	Y			

						(Mt), м	точки (Mt), м
1	2	3	4	5	6	7	8
н2119У	–	–	583930.1 3	2179746. 38	Метод спутниковых геодезических измерений (определений)	0.10	–
н2120У	–	–	583925.3 1	2179743. 64	Метод спутниковых геодезических измерений (определений)	0.10	–
н2121У	–	–	583923.9 2	2179746. 09	Метод спутниковых геодезических измерений (определений)	0.10	–
н2122У	–	–	583928.7 4	2179748. 82	Метод спутниковых геодезических измерений (определений)	0.10	–
н2119У	–	–	583930.1 3	2179746. 38	Метод спутниковых геодезических измерений (определений)	0.10	–

2. Сведения о частях границ уточняемого земельного участка с кадастровым номером 53:23:8624303:1277

Обозначение части границ		Горизонтальное проложение (S), м	Описание прохождения части границ	Отметка о наличии земельного спора о местоположении границ земельного участка
от г.	до г.			
1	2	3	4	5
н2119У	н2120У	5.54	–	–

н540У	–	–	583841.0 6	2179656. 40	Метод спутниковых геодезических измерений (определений)	0.10	–
н441У	–	–	583835.5 2	2179653. 68	Метод спутниковых геодезических измерений (определений)	0.10	–
н372У	–	–	583833.9 7	2179656. 84	Метод спутниковых геодезических измерений (определений)	0.10	–
н541У	–	–	583839.5 1	2179659. 56	Метод спутниковых геодезических измерений (определений)	0.10	–
н540У	–	–	583841.0 6	2179656. 40	Метод спутниковых геодезических измерений (определений)	0.10	–

2. Сведения о частях границ уточняемого земельного участка с кадастровым номером 53:23:8624303:128

Обозначение части границ		Горизонтальное проложение (S), м	Описание прохождения части границ	Отметка о наличии земельного спора о местоположении границ земельного участка
от т.	до т.			
1	2	3	4	5
н540У	н441У	6.17	–	–
н441У	н372У	3.52	–	–
н372У	н541У	6.17	–	–
н541У	н540У	3.52	–	–

3. Общие сведения об уточняемом земельном участке с кадастровым номером 53:23:8624303:128

№ п/п	Наименование характеристики земельного участка	Значение характеристики
1	2	3
1	Адрес земельного участка	Новгородская обл, Великий Новгород г
	Местоположение земельного участка (при отсутствии присвоенного адреса)	—
	Дополнительные сведения о местоположении земельного участка	—
2	Площадь земельного участка ± величина погрешности определения площади ($P \pm \Delta P$), м ²	22 кв.м ± 1.63 кв.м
3	Формула, примененная для расчета предельной допустимой погрешности определения площади земельного участка (ΔP), м ²	$\Delta P = 3.5 * 0.10 * \sqrt{22} = 1.63$
4	Площадь земельного участка согласно сведениям Единого государственного реестра недвижимости ($P_{\text{кад}}$), м ²	22
5	Оценка расхождения P и $P_{\text{кад}}$ ($P - P_{\text{кад}}$), м ²	0 кв.м
6	Предельный минимальный и максимальный размеры земельного участка ($P_{\text{мин}}$ и $P_{\text{макс}}$), м ²	—
7	Кадастровый или иной номер (обозначение) здания, сооружения, объекта незавершенного строительства, расположенного на земельном участке	53:23:8624303:1530
8	Иные сведения	—

Сведения об уточняемых земельных участках

**1. Сведения о характерных точках границы уточняемого земельного участка с кадастровым номером 53:23:8624303:1281
Зона № —**

Обозначение характерных точек границ	Существующие координаты, м		Уточненные координаты, м		Метод определения координат	Средняя квадратическая погрешность определения координат характерной точки (Mt), м	Формулы, примененные для расчета средней квадратической погрешности определения координат характерной точки (Mt), м
	X	Y	X	Y			
1	2	3	4	5	6	7	8
н542У	—	—	583833.31	2179672.20	Метод спутниковых геодезических измерений	0.10	—

					(определен ий)		
н315У	–	–	583827.7 7	2179669. 48	Метод спутников ых геодезичес ких измерений (определен ий)	0.10	–
н293У	–	–	583826.2 2	2179672. 64	Метод спутников ых геодезичес ких измерений (определен ий)	0.10	–
н543У	–	–	583831.7 6	2179675. 36	Метод спутников ых геодезичес ких измерений (определен ий)	0.10	–
н542У	–	–	583833.3 1	2179672. 20	Метод спутников ых геодезичес ких измерений (определен ий)	0.10	–

**2. Сведения о частях границ уточняемого земельного участка с кадастровым номером
53:23:8624303:1281**

Обозначение части границ		Горизонтальное положение (S), м	Описание прохождения части границ	Отметка о наличии земельного спора о местоположении границ земельного участка
от т.	до т.			
1	2	3	4	5
н542У	н315У	6.17	–	–
н315У	н293У	3.52	–	–
н293У	н543У	6.17	–	–
н543У	н542У	3.52	–	–

**3. Общие сведения об уточняемом земельном участке с кадастровым номером
53:23:8624303:1281**

№ п/п	Наименование характеристики земельного участка	Значение характеристики
1	2	3
1	Адрес земельного участка	Новгородская обл, Великий Новгород г, Гск Вече Комплекс 1 тер, 45 гараж
	Местоположение земельного участка	–

	(при отсутствии присвоенного адреса)	
	Дополнительные сведения о местоположении земельного участка	—
2	Площадь земельного участка ± величина погрешности определения площади ($P \pm \Delta P$), м ²	22 кв.м ± 1.63 кв.м
3	Формула, примененная для расчета предельной допустимой погрешности определения площади земельного участка (ΔP), м ²	$\Delta P = 3.5 * 0.10 * \sqrt{22} = 1.63$
4	Площадь земельного участка согласно сведениям Единого государственного реестра недвижимости ($P_{\text{кад}}$), м ²	21
5	Оценка расхождения P и $P_{\text{кад}}$ ($P - P_{\text{кад}}$), м ²	1 кв.м
6	Предельный минимальный и максимальный размеры земельного участка ($P_{\text{мин}}$ и $P_{\text{макс}}$), м ²	18 45
7	Кадастровый или иной номер (обозначение) здания, сооружения, объекта незавершенного строительства, расположенного на земельном участке	53:23:8624303:1893
8	Иные сведения	—

Сведения об уточняемых земельных участках

1. Сведения о характерных точках границы уточняемого земельного участка с кадастровым номером 53:23:8624303:1282

Зона № —

Обозначение характерных точек границ	Существующие координаты, м		Уточненные координаты, м		Метод определения координат	Средняя квадратическая погрешность определения координат характерной точки (Mt), м	Формулы, примененные для расчета средней квадратической погрешности определения координат характерной точки (Mt), м
	X	Y	X	Y			
1	2	3	4	5	6	7	8
н544У	—	—	583979.78	2179752.40	Метод спутниковых геодезических измерений (определений)	0.10	—
н545У	—	—	583977.15	2179757.58	Метод спутников	0.10	—

					ых геодезичес ких измерений (определен ий)		
н546У	–	–	583971.1 8	2179754. 55	Метод спутников ых геодезичес ких измерений (определен ий)	0.10	–
н547У	–	–	583973.4 6	2179749. 34	Метод спутников ых геодезичес ких измерений (определен ий)	0.10	–
н544У	–	–	583979.7 8	2179752. 40	Метод спутников ых геодезичес ких измерений (определен ий)	0.10	–

**2. Сведения о частях границ уточняемого земельного участка с кадастровым номером
53:23:8624303:1282**

Обозначение части границ		Горизонтальное проложение (S), м	Описание прохождения части границ	Отметка о наличии земельного спора о местоположении границ земельного участка
от т. 1	до т. 2			
		3	4	5
н544У	н545У	5.81	–	–
н545У	н546У	6.69	–	–
н546У	н547У	5.69	–	–
н547У	н544У	7.02	–	–

**3. Общие сведения об уточняемом земельном участке с кадастровым номером
53:23:8624303:1282**

№ п/п	Наименование характеристики земельного участка	Значение характеристики
1	2	3
1	Адрес земельного участка	Новгородская обл, Великий Новгород г, ул
	Местоположение земельного участка (при отсутствии присвоенного адреса)	–
	Дополнительные сведения о местоположении земельного участка	–
2	Площадь земельного участка ±	39 кв.м ± 2.20 кв.м

	величина погрешности определения площади ($P \pm \Delta P$), м ²	
3	Формула, примененная для расчета предельной допустимой погрешности определения площади земельного участка (ΔP), м ²	$\Delta P = 3.5 * 0.10 * \sqrt{39} = 2.20$
4	Площадь земельного участка согласно сведениям Единого государственного реестра недвижимости ($P_{\text{кад}}$), м ²	21
5	Оценка расхождения P и $P_{\text{кад}}$ ($P - P_{\text{кад}}$), м ²	18 кв.м
6	Предельный минимальный и максимальный размеры земельного участка ($P_{\text{мин}}$ и $P_{\text{макс}}$), м ²	–
7	Кадастровый или иной номер (обозначение) здания, сооружения, объекта незавершенного строительства, расположенного на земельном участке	53:23:8624303:1644
8	Иные сведения	–

Сведения об уточняемых земельных участках

1. Сведения о характерных точках границы уточняемого земельного участка с кадастровым номером 53:23:8624303:1283

Зона №

Обозначение характерных точек границ	Существующие координаты, м		Уточненные координаты, м		Метод определения координат	Средняя квадратическая погрешность определения координат характерной точки (Mt), м	Формулы, примененные для расчета средней квадратической погрешности определения координат характерной точки (Mt), м
	X	Y	X	Y			
1	2	3	4	5	6	7	8
н1569У	–	–	583985.8 0	2179775. 11	Метод спутниковых геодезических измерений (определений)	0.10	–
н1527У	–	–	583983.8 1	2179779. 25	Метод спутниковых геодезических измерений (определений)	0.10	–

н1570У	–	–	583978.1 3	2179776. 51	Метод спутниковых геодезических измерений (определений)	0.10	–
н1571У	–	–	583980.1 2	2179772. 38	Метод спутниковых геодезических измерений (определений)	0.10	–
н1569У	–	–	583985.8 0	2179775. 11	Метод спутниковых геодезических измерений (определений)	0.10	–

2. Сведения о частях границ уточняемого земельного участка с кадастровым номером 53:23:8624303:1283

Обозначение части границ		Горизонтальное проложение (S), м	Описание прохождения части границ	Отметка о наличии земельного спора о местоположении границ земельного участка
от т.	до т.			
1	2	3	4	5
н1569У	н1527У	4.59	–	–
н1527У	н1570У	6.31	–	–
н1570У	н1571У	4.58	–	–
н1571У	н1569У	6.30	–	–

3. Общие сведения об уточняемом земельном участке с кадастровым номером 53:23:8624303:1283

№ п/п	Наименование характеристики земельного участка	Значение характеристики
1	2	3
1	Адрес земельного участка	Новгородская обл, Великий Новгород г, Лужское ш
	Местоположение земельного участка (при отсутствии присвоенного адреса)	–
	Дополнительные сведения о местоположении земельного участка	–
2	Площадь земельного участка ± величина погрешности определения площади ($P \pm \Delta P$), м ²	29 кв.м ± 1.88 кв.м
3	Формула, примененная для расчета предельной допустимой погрешности	$\Delta P = 3.5 * 0.10 * \sqrt{29} = 1.88$

	определения площади земельного участка (ΔP), m^2	
4	Площадь земельного участка согласно сведениям Единого государственного реестра недвижимости ($P_{\text{кад}}$), m^2	21
5	Оценка расхождения P и $P_{\text{кад}}$ ($P - P_{\text{кад}}$), m^2	8 кв.м
6	Предельный минимальный и максимальный размеры земельного участка ($P_{\text{мин}}$ и $P_{\text{макс}}$), m^2	18 45
7	Кадастровый или иной номер (обозначение) здания, сооружения, объекта незавершенного строительства, расположенного на земельном участке	53:23:8624303:1703
8	Иные сведения	—

Сведения об уточняемых земельных участках

1. Сведения о характерных точках границы уточняемого земельного участка с кадастровым номером 53:23:8624303:1284 Зона № —

Обозначение характерных точек границ	Существующие координаты, м		Уточненные координаты, м		Метод определения координат	Средняя квадратическая погрешность определения координат характерной точки (Mt), м	Формулы, примененные для расчета средней квадратической погрешности определения координат характерной точки (Mt), м
	X	Y	X	Y			
1	2	3	4	5	6	7	8
н1572У	—	—	583987.7 0	2179771. 16	Метод спутниковых геодезических измерений (определений)	0.10	—
н1569У	—	—	583985.8 0	2179775. 11	Метод спутниковых геодезических измерений (определений)	0.10	—
н1571У	—	—	583980.1 2	2179772. 38	Метод спутниковых	0.10	—

					геодезических измерений (определений)		
н1573У	–	–	583982.0 2	2179768. 43	Метод спутниковых геодезических измерений (определений)	0.10	–
н1572У	–	–	583987.7 0	2179771. 16	Метод спутниковых геодезических измерений (определений)	0.10	–

2. Сведения о частях границ уточняемого земельного участка с кадастровым номером 53:23:8624303:1284

Обозначение части границ		Горизонтальное проложение (S), м	Описание прохождения части границ	Отметка о наличии земельного спора о местоположении границ земельного участка
от т.	до т.			
1	2	3	4	5
н1572У	н1569У	4.38	–	–
н1569У	н1571У	6.30	–	–
н1571У	н1573У	4.38	–	–
н1573У	н1572У	6.30	–	–

3. Общие сведения об уточняемом земельном участке с кадастровым номером 53:23:8624303:1284

№ п/п	Наименование характеристики земельного участка	Значение характеристики
1	2	3
1	Адрес земельного участка	Новгородская обл, Великий Новгород г, Лужское ш, кв
	Местоположение земельного участка (при отсутствии присвоенного адреса)	–
	Дополнительные сведения о местоположении земельного участка	–
2	Площадь земельного участка ± величина погрешности определения площади ($P \pm \Delta P$), м ²	28 кв.м ± 1.84 кв.м
3	Формула, примененная для расчета предельной допустимой погрешности определения площади земельного участка (ΔP), м ²	$\Delta P = 3.5 * 0.10 * \sqrt{28} = 1.84$
4	Площадь земельного участка согласно сведениям Единого	25

	государственного реестра недвижимости ($P_{\text{кад}}$), м^2	
5	Оценка расхождения P и $P_{\text{кад}}$ ($P - P_{\text{кад}}$), м^2	3 кв.м
6	Предельный минимальный и максимальный размеры земельного участка ($P_{\text{мин}}$ и $P_{\text{макс}}$), м^2	18 45
7	Кадастровый или иной номер (обозначение) здания, сооружения, объекта незавершенного строительства, расположенного на земельном участке	53:23:8624303:1707
8	Иные сведения	–

Сведения об уточняемых земельных участках

1. Сведения о характерных точках границы уточняемого земельного участка с кадастровым номером 53:23:8624303:1285

Зона №

Обозначение характерных точек границ	Существующие координаты, м		Уточненные координаты, м		Метод определения координат	Средняя квадратическая погрешность определения координат характерной точки (Mt), м	Формулы, примененные для расчета средней квадратической погрешности определения координат характерной точки (Mt), м
	X	Y	X	Y			
1	2	3	4	5	6	7	8
н1574У	–	–	583989.4 6	2179767. 50	Метод спутниковых геодезических измерений (определений)	0.10	–
н1575У	–	–	583983.9 3	2179764. 83	Метод спутниковых геодезических измерений (определений)	0.10	–
н1573У	–	–	583982.0 2	2179768. 43	Метод спутниковых геодезических измерений (определений)	0.10	–

н1572У	–	–	583987.7 0	2179771. 16	ий) Метод спутников ых геодезичес ких измерений (определен ий)	0.10	–
н1574У	–	–	583989.4 6	2179767. 50	Метод спутников ых геодезичес ких измерений (определен ий)	0.10	–

**2. Сведения о частях границ уточняемого земельного участка с кадастровым номером
53:23:8624303:1285**

Обозначение части границ		Горизонтальное проложение (S), м	Описание прохождения части границ	Отметка о наличии земельного спора о местоположении границ земельного участка
от т.	до т.			
1	2	3	4	5
н1574У	н1575У	6.14	–	–
н1575У	н1573У	4.08	–	–
н1573У	н1572У	6.30	–	–
н1572У	н1574У	4.06	–	–

**3. Общие сведения об уточняемом земельном участке с кадастровым номером
53:23:8624303:1285**

№ п/п	Наименование характеристики земельного участка	Значение характеристики
1	2	3
1	Адрес земельного участка	Новгородская обл, Великий Новгород г, Лужское ш, 179-ж гараж
	Местоположение земельного участка (при отсутствии присвоенного адреса)	–
	Дополнительные сведения о местоположении земельного участка	–
2	Площадь земельного участка ± величина погрешности определения площади ($P \pm \Delta P$), м ²	25 кв.м ± 1.76 кв.м
3	Формула, примененная для расчета предельной допустимой погрешности определения площади земельного участка (ΔP), м ²	$\Delta P = 3.5 * 0.10 * \sqrt{25} = 1.76$
4	Площадь земельного участка согласно сведениям Единого государственного реестра недвижимости ($P_{\text{кад}}$), м ²	25
5	Оценка расхождения P и $P_{\text{кад}}$ ($P - P_{\text{кад}}$), м ²	0 кв.м

6	Предельный минимальный и максимальный размеры земельного участка ($P_{\text{мин}}$ и $P_{\text{макс}}$), M^2	–
7	Кадастровый или иной номер (обозначение) здания, сооружения, объекта незавершенного строительства, расположенного на земельном участке	–
8	Иные сведения	–

Сведения об уточняемых земельных участках

1. Сведения о характерных точках границы уточняемого земельного участка с кадастровым номером 53:23:8624303:1286 Зона № –

Обозначение характерных точек границ	Существующие координаты, м		Уточненные координаты, м		Метод определения координат	Средняя квадратическая погрешность определения координат характерной точки (Mt), м	Формулы, примененные для расчета средней квадратической погрешности определения координат характерной точки (Mt), м
	X	Y	X	Y			
1	2	3	4	5	6	7	8
н1576У	–	–	583991.34	2179763.60	Метод спутниковых геодезических измерений (определений)	0.10	–
н1574У	–	–	583989.46	2179767.50	Метод спутниковых геодезических измерений (определений)	0.10	–
н1575У	–	–	583983.93	2179764.83	Метод спутниковых геодезических измерений (определений)	0.10	–
н1577У	–	–	583985.81	2179760.93	Метод спутниковых геодезических измерений (определений)	0.10	–

					ких измерений (определений)		
н1576У	—	—	583991.34	2179763.60	Метод спутниковых геодезических измерений (определений)	0.10	—

2. Сведения о частях границ уточняемого земельного участка с кадастровым номером 53:23:8624303:1286

Обозначение части границ		Горизонтальное проложение (S), м	Описание прохождения части границ	Отметка о наличии земельного спора о местоположении границ земельного участка
от т. 1	до т. 2			
н1576У	н1574У	4.33	—	—
н1574У	н1575У	6.14	—	—
н1575У	н1577У	4.33	—	—
н1577У	н1576У	6.14	—	—

3. Общие сведения об уточняемом земельном участке с кадастровым номером 53:23:8624303:1286

№ п/п	Наименование характеристики земельного участка	Значение характеристики
1	2	3
1	Адрес земельного участка	Новгородская обл, Великий Новгород г, ул
	Местоположение земельного участка (при отсутствии присвоенного адреса)	—
	Дополнительные сведения о местоположении земельного участка	—
2	Площадь земельного участка ± величина погрешности определения площади ($P \pm \Delta P$), м ²	27 кв.м ± 1.80 кв.м
3	Формула, примененная для расчета предельной допустимой погрешности определения площади земельного участка (ΔP), м ²	$\Delta P = 3.5 * 0.10 * \sqrt{27} = 1.80$
4	Площадь земельного участка согласно сведениям Единого государственного реестра недвижимости ($P_{\text{кад}}$), м ²	25
5	Оценка расхождения P и $P_{\text{кад}}$ ($P - P_{\text{кад}}$), м ²	2 кв.м
6	Предельный минимальный и максимальный размеры земельного участка ($P_{\text{мин}}$ и $P_{\text{макс}}$), м ²	—
7	Кадастровый или иной номер (обозначение) здания, сооружения, объекта незавершенного	—

	строительства, расположенного на земельном участке						
8	Иные сведения		–				
Сведения об уточняемых земельных участках							
1. Сведения о характерных точках границы уточняемого земельного участка с кадастровым номером <u>53:23:8624303:1287</u>							
Зона № <u> </u>							
Обозначение характерных точек границ	Существующие координаты, м		Уточненные координаты, м		Метод определения координат	Средняя квадратическая погрешность определения координат характерной точки (M _t), м	Формулы, примененные для расчета средней квадратической погрешности определения координат характерной точки (M _t), м
	X	Y	X	Y			
1	2	3	4	5	6	7	8
н1822У	–	–	584048.6 2	2179806. 68	Метод спутниковых геодезических измерений (определений)	0.10	–
н2123У	–	–	584045.7 8	2179811. 88	Метод спутниковых геодезических измерений (определений)	0.10	–
н2124У	–	–	584056.9 7	2179817. 70	Метод спутниковых геодезических измерений (определений)	0.10	–
н1862У	–	–	584059.6 5	2179812. 04	Метод спутниковых геодезических измерений (определений)	0.10	–
н1821У	–	–	584054.1	2179809.	Метод	0.10	–

			4	36	спутниковых геодезических измерений (определений)		
н1822У	–	–	584048.62	2179806.68	Метод спутниковых геодезических измерений (определений)	0.10	–

2. Сведения о частях границ уточняемого земельного участка с кадастровым номером 53:23:8624303:1287

Обозначение части границ		Горизонтальное проложение (S), м	Описание прохождения части границ	Отметка о наличии земельного спора о местоположении границ земельного участка
от т. 1	до т. 2			
		3	4	5
н1822У	н2123У	5.92	–	–
н2123У	н2124У	12.61	–	–
н2124У	н1862У	6.26	–	–
н1862У	н1821У	6.13	–	–
н1821У	н1822У	6.14	–	–

3. Общие сведения об уточняемом земельном участке с кадастровым номером 53:23:8624303:1287

№ п/п	Наименование характеристики земельного участка	Значение характеристики
1	2	3
1	Адрес земельного участка	Новгородская обл, Великий Новгород г, ул
	Местоположение земельного участка (при отсутствии присвоенного адреса)	–
	Дополнительные сведения о местоположении земельного участка	–
2	Площадь земельного участка ± величина погрешности определения площади ($P \pm \Delta P$), м ²	76 кв.м ± 3.05 кв.м
3	Формула, примененная для расчета предельной допустимой погрешности определения площади земельного участка (ΔP), м ²	$\Delta P = 3.5 * 0.10 * \sqrt{76} = 3.05$
4	Площадь земельного участка согласно сведениям Единого государственного реестра недвижимости ($P_{\text{кад}}$), м ²	60
5	Оценка расхождения P и $P_{\text{кад}}$ ($P - P_{\text{кад}}$), м ²	16 кв.м
6	Предельный минимальный и максимальный размеры земельного	–

	участка ($P_{\text{мин}}$ и $P_{\text{макс}}$), м ²	
7	Кадастровый или иной номер (обозначение) здания, сооружения, объекта незавершенного строительства, расположенного на земельном участке	–
8	Иные сведения	–

Сведения об уточняемых земельных участках

**1. Сведения о характерных точках границы уточняемого земельного участка с кадастровым номером 53:23:8624303:1288
Зона № –**

Обозначение характерных точек границ	Существующие координаты, м		Уточненные координаты, м		Метод определения координат	Средняя квадратическая погрешность определения координат характерной точки (Mt), м	Формулы, примененные для расчета средней квадратической погрешности определения координат характерной точки (Mt), м
	X	Y	X	Y			
1	2	3	4	5	6	7	8
н548У	–	–	583776.47	2179809.92	Метод спутниковых геодезических измерений (определений)	0.10	–
н549У	–	–	583781.97	2179812.62	Метод спутниковых геодезических измерений (определений)	0.10	–
н550У	–	–	583780.18	2179816.28	Метод спутниковых геодезических измерений (определений)	0.10	–
н551У	–	–	583774.67	2179813.58	Метод спутниковых геодезических измерений	0.10	–

					(определен ий)		
н548У	–	–	583776.4 7	2179809. 92	Метод спутников ых геодезичес ких измерений (определен ий)	0.10	–

2. Сведения о частях границ уточняемого земельного участка с кадастровым номером
53:23:8624303:1288

Обозначение части границ		Горизонтальное проложение (S), м	Описание прохождения части границ	Отметка о наличии земельного спора о местоположении границ земельного участка
от т.	до т.			
1	2	3	4	5
н548У	н549У	6.13	–	–
н549У	н550У	4.07	–	–
н550У	н551У	6.14	–	–
н551У	н548У	4.08	–	–

3. Общие сведения об уточняемом земельном участке с кадастровым номером
53:23:8624303:1288

№ п/п	Наименование характеристики земельного участка	Значение характеристики
1	2	3
1	Адрес земельного участка	Новгородская обл, Великий Новгород г, По Лужскому шоссе(кв.243) неопр
	Местоположение земельного участка (при отсутствии присвоенного адреса)	–
	Дополнительные сведения о местоположении земельного участка	–
2	Площадь земельного участка ± величина погрешности определения площади ($P \pm \Delta P$), м ²	25 кв.м ± 1.75 кв.м
3	Формула, примененная для расчета предельной допустимой погрешности определения площади земельного участка (ΔP), м ²	$\Delta P = 3.5 * 0.10 * \sqrt{25} = 1.75$
4	Площадь земельного участка согласно сведениям Единого государственного реестра недвижимости ($P_{\text{кад}}$), м ²	24
5	Оценка расхождения P и $P_{\text{кад}}$ ($P - P_{\text{кад}}$), м ²	1 кв.м
6	Предельный минимальный и максимальный размеры земельного участка ($P_{\text{мин}}$ и $P_{\text{макс}}$), м ²	18 45
7	Кадастровый или иной номер (обозначение) здания, сооружения, объекта незавершенного строительства, расположенного на	53:23:8624303:1726

	земельном участке						
8	Иные сведения		—				
Сведения об уточняемых земельных участках							
1. Сведения о характерных точках границы уточняемого земельного участка с кадастровым номером <u>53:23:8624303:129</u>							
Зона № —							
Обозначение характерных точек границ	Существующие координаты, м		Уточненные координаты, м		Метод определения координат	Средняя квадратиче- ская погрешнос- ть определе- ния координат характерно- й точки (Mt), м	Формулы, примененные для расчета средней квадратиче- ской погрешности определе- ния координат характерной точки (Mt), м
	X	Y	X	Y			
1	2	3	4	5	6	7	8
н541У	—	—	583839.5 1	2179659. 56	Метод спутников ых геодезичес- ких измерений (определен- ий)	0.10	—
н372У	—	—	583833.9 7	2179656. 84	Метод спутников ых геодезичес- ких измерений (определен- ий)	0.10	—
н357У	—	—	583832.4 2	2179660. 00	Метод спутников ых геодезичес- ких измерений (определен- ий)	0.10	—
н552У	—	—	583837.9 6	2179662. 72	Метод спутников ых геодезичес- ких измерений (определен- ий)	0.10	—
н541У	—	—	583839.5 1	2179659. 56	Метод спутников	0.10	—

					ых геодезичес- ких измерений (определен- ий)		
--	--	--	--	--	---	--	--

**2. Сведения о частях границ уточняемого земельного участка с кадастровым номером
53:23:8624303:129**

Обозначение части границ		Горизонтальное проложение (S), м	Описание прохождения части границ	Отметка о наличии земельного спора о местоположении границ земельного участка
от т.	до т.			
1	2	3	4	5
н541У	н372У	6.17	–	–
н372У	н357У	3.52	–	–
н357У	н552У	6.17	–	–
н552У	н541У	3.52	–	–

**3. Общие сведения об уточняемом земельном участке с кадастровым номером
53:23:8624303:129**

№ п/п	Наименование характеристики земельного участка	Значение характеристики
1	2	3
1	Адрес земельного участка	Новгородская обл, Великий Новгород г, ул
	Местоположение земельного участка (при отсутствии присвоенного адреса)	–
	Дополнительные сведения о местоположении земельного участка	–
2	Площадь земельного участка ± величина погрешности определения площади ($P \pm \Delta P$), м ²	22 кв.м ± 1.63 кв.м
3	Формула, примененная для расчета предельной допустимой погрешности определения площади земельного участка (ΔP), м ²	$\Delta P = 3.5 * 0.10 * \sqrt{22} = 1.63$
4	Площадь земельного участка согласно сведениям Единого государственного реестра недвижимости ($P_{\text{кад}}$), м ²	21
5	Оценка расхождения P и $P_{\text{кад}}$ ($P - P_{\text{кад}}$), м ²	1 кв.м
6	Предельный минимальный и максимальный размеры земельного участка ($P_{\text{мин}}$ и $P_{\text{макс}}$), м ²	–
7	Кадастровый или иной номер (обозначение) здания, сооружения, объекта незавершенного строительства, расположенного на земельном участке	–
8	Иные сведения	–

Сведения об уточняемых земельных участках

1. Сведения о характерных точках границы уточняемого земельного участка с

кадастровым номером 53:23:8624303:1290

Зона № —

Обозначение характерных точек границ	Существующие координаты, м		Уточненные координаты, м		Метод определения координат	Средняя квадратиче- ская погрешнос- ть определе- ния координат характерно- й точки (Mт), м	Формулы, примененные для расчета средней квадратическ- ой погрешности определения координат характерной точки (Mт), м
	X	Y	X	Y			
1	2	3	4	5	6	7	8
н543У	—	—	583831.7 6	2179675. 36	Метод спутников ых геодезичес- ких измерений (определен- ий)	0.10	—
н293У	—	—	583826.2 2	2179672. 64	Метод спутников ых геодезичес- ких измерений (определен- ий)	0.10	—
н271У	—	—	583824.6 7	2179675. 80	Метод спутников ых геодезичес- ких измерений (определен- ий)	0.10	—
н553У	—	—	583830.2 0	2179678. 52	Метод спутников ых геодезичес- ких измерений (определен- ий)	0.10	—
н543У	—	—	583831.7 6	2179675. 36	Метод спутников ых геодезичес- ких измерений (определен- ий)	0.10	—

				ий)	
2. Сведения о частях границ уточняемого земельного участка с кадастровым номером 53:23:8624303:1290					
Обозначение части границ		Горизонтальное проложение (S), м	Описание прохождения части границ	Отметка о наличии земельного спора о местоположении границ земельного участка	
от т.	до т.				
1	2	3	4	5	
н543У	н293У	6.17	—	—	
н293У	н271У	3.52	—	—	
н271У	н553У	6.16	—	—	
н553У	н543У	3.52	—	—	
3. Общие сведения об уточняемом земельном участке с кадастровым номером 53:23:8624303:1290					
№ п/п	Наименование характеристики земельного участка		Значение характеристики		
1	2		3		
1	Адрес земельного участка		Новгородская обл, Великий Новгород г, ул		
	Местоположение земельного участка (при отсутствии присвоенного адреса)		—		
	Дополнительные сведения о местоположении земельного участка		—		
2	Площадь земельного участка ± величина погрешности определения площади ($P \pm \Delta P$), м ²		22 кв.м ± 1.63 кв.м		
3	Формула, примененная для расчета предельной допустимой погрешности определения площади земельного участка (ΔP), м ²		$\Delta P = 3.5 * 0.10 * \sqrt{22} = 1.63$		
4	Площадь земельного участка согласно сведениям Единого государственного реестра недвижимости ($P_{\text{кад}}$), м ²		21		
5	Оценка расхождения P и $P_{\text{кад}}$ ($P - P_{\text{кад}}$), м ²		1 кв.м		
6	Предельный минимальный и максимальный размеры земельного участка ($P_{\text{мин}}$ и $P_{\text{макс}}$), м ²		—		
7	Кадастровый или иной номер (обозначение) здания, сооружения, объекта незавершенного строительства, расположенного на земельном участке		—		
8	Иные сведения		—		
Сведения об уточняемых земельных участках					
1. Сведения о характерных точках границы уточняемого земельного участка с кадастровым номером 53:23:8624303:1293					
Зона № —					

Обозначение характерных точек границ	Существующие координаты, м		Уточненные координаты, м		Метод определения координат	Средняя квадратиче- ская погрешнос- ть определе- ния координат характерно- й точки (Mt), м	Формулы, примененные для расчета средней квадратиче- ской погрешности определе- ния координат характерной точки (Mt), м
	X	Y	X	Y			
1	2	3	4	5	6	7	8
н554У	–	–	583757.5 9	2179812. 46	Метод спутников ых геодезичес- ких измерений (определен- ий)	0.10	–
н555У	–	–	583752.0 6	2179809. 74	Метод спутников ых геодезичес- ких измерений (определен- ий)	0.10	–
н556У	–	–	583750.5 0	2179812. 90	Метод спутников ых геодезичес- ких измерений (определен- ий)	0.10	–
н557У	–	–	583756.0 4	2179815. 62	Метод спутников ых геодезичес- ких измерений (определен- ий)	0.10	–
н554У	–	–	583757.5 9	2179812. 46	Метод спутников ых геодезичес- ких измерений (определен- ий)	0.10	–

2. Сведения о частях границ уточняемого земельного участка с кадастровым номером

53:23:8624303:1293

Обозначение части границ		Горизонтальное проложение (S), м	Описание прохождения части границ	Отметка о наличии земельного спора о местоположении границ земельного участка
от т.	до т.			
1	2	3	4	5
н554У	н555У	6.16	—	—
н555У	н556У	3.52	—	—
н556У	н557У	6.17	—	—
н557У	н554У	3.52	—	—

3. Общие сведения об уточняемом земельном участке с кадастровым номером

53:23:8624303:1293

№ п/п	Наименование характеристики земельного участка	Значение характеристики
1	2	3
1	Адрес земельного участка	Новгородская обл, Великий Новгород г, Гск Вече Комплекс 1 тер
	Местоположение земельного участка (при отсутствии присвоенного адреса)	—
	Дополнительные сведения о местоположении земельного участка	—
2	Площадь земельного участка ± величина погрешности определения площади ($P \pm \Delta P$), м ²	22 кв.м ± 1.63 кв.м
3	Формула, примененная для расчета предельной допустимой погрешности определения площади земельного участка (ΔP), м ²	$\Delta P = 3.5 * 0.10 * \sqrt{22} = 1.63$
4	Площадь земельного участка согласно сведениям Единого государственного реестра недвижимости ($P_{\text{кад}}$), м ²	21
5	Оценка расхождения P и $P_{\text{кад}}$ ($P - P_{\text{кад}}$), м ²	1 кв.м
6	Предельный минимальный и максимальный размеры земельного участка ($P_{\text{мин}}$ и $P_{\text{макс}}$), м ²	18 45
7	Кадастровый или иной номер (обозначение) здания, сооружения, объекта незавершенного строительства, расположенного на земельном участке	—
8	Иные сведения	—

Сведения об уточняемых земельных участках

1. Сведения о характерных точках границы уточняемого земельного участка с кадастровым номером 53:23:8624303:1294

Зона №

Обозначение характерных точек границ	Существующие координаты, м		Уточненные координаты, м		Метод определения координат	Средняя квадратиче- ская погрешнос- ть определе- ния координат характерно- й точки (Mt), м	Формулы, примененные для расчета средней квадратиче- ской погрешности определе- ния координат характерной точки (Mt), м
	X	Y	X	Y			
1	2	3	4	5	6	7	8
н557У	–	–	583756.0 4	2179815. 62	Метод спутников ых геодезичес- ких измерений (определен- ий)	0.10	–
н556У	–	–	583750.5 0	2179812. 90	Метод спутников ых геодезичес- ких измерений (определен- ий)	0.10	–
н558У	–	–	583748.6 9	2179816. 60	Метод спутников ых геодезичес- ких измерений (определен- ий)	0.10	–
н559У	–	–	583754.2 3	2179819. 32	Метод спутников ых геодезичес- ких измерений (определен- ий)	0.10	–
н557У	–	–	583756.0 4	2179815. 62	Метод спутников ых геодезичес- ких измерений (определен- ий)	0.10	–

2. Сведения о частях границ уточняемого земельного участка с кадастровым номером

53:23:8624303:1294

Обозначение части границ		Горизонтальное проложение (S), м	Описание прохождения части границ	Отметка о наличии земельного спора о местоположении границ земельного участка
от т.	до т.			
1	2	3	4	5
н557У	н556У	6.17	—	—
н556У	н558У	4.12	—	—
н558У	н559У	6.17	—	—
н559У	н557У	4.12	—	—

3. Общие сведения об уточняемом земельном участке с кадастровым номером

53:23:8624303:1294

№ п/п	Наименование характеристики земельного участка	Значение характеристики
1	2	3
1	Адрес земельного участка	Новгородская обл, Великий Новгород г, Гск Вече Комплекс 1 тер
	Местоположение земельного участка (при отсутствии присвоенного адреса)	—
	Дополнительные сведения о местоположении земельного участка	—
2	Площадь земельного участка ± величина погрешности определения площади ($P \pm \Delta P$), м ²	25 кв.м ± 1.76 кв.м
3	Формула, примененная для расчета предельной допустимой погрешности определения площади земельного участка (ΔP), м ²	$\Delta P = 3.5 * 0.10 * \sqrt{25} = 1.76$
4	Площадь земельного участка согласно сведениям Единого государственного реестра недвижимости ($P_{\text{кад}}$), м ²	21
5	Оценка расхождения P и $P_{\text{кад}}$ ($P - P_{\text{кад}}$), м ²	4 кв.м
6	Предельный минимальный и максимальный размеры земельного участка ($P_{\text{мин}}$ и $P_{\text{макс}}$), м ²	—
7	Кадастровый или иной номер (обозначение) здания, сооружения, объекта незавершенного строительства, расположенного на земельном участке	53:23:8624303:1529
8	Иные сведения	—

Сведения об уточняемых земельных участках

1. Сведения о характерных точках границы уточняемого земельного участка с кадастровым номером 53:23:8624303:1295

Зона № —

Обозначение характерных точек границ	Существующие координаты, м		Уточненные координаты, м		Метод определения координат	Средняя квадратиче ская погрешнос ть определени я координат характерно й точки (Mt), м	Формулы, примененные для расчета средней квадратическ ой погрешности определения координат характерной точки (Mt), м
	X	Y	X	Y			
1	2	3	4	5	6	7	8
н560У	–	–	583763.1 3	2179815. 18	Метод спутников ых геодезичес ких измерений (определен ий)	0.10	–
н554У	–	–	583757.5 9	2179812. 46	Метод спутников ых геодезичес ких измерений (определен ий)	0.10	–
н557У	–	–	583756.0 4	2179815. 62	Метод спутников ых геодезичес ких измерений (определен ий)	0.10	–
н561У	–	–	583761.5 8	2179818. 34	Метод спутников ых геодезичес ких измерений (определен ий)	0.10	–
н560У	–	–	583763.1 3	2179815. 18	Метод спутников ых геодезичес ких измерений (определен ий)	0.10	–

2. Сведения о частях границ уточняемого земельного участка с кадастровым номером

53:23:8624303:1295

Обозначение части границ		Горизонтальное проложение (S), м	Описание прохождения части границ	Отметка о наличии земельного спора о местоположении границ земельного участка
от т.	до т.			
1	2	3	4	5
н560У	н554У	6.17	—	—
н554У	н557У	3.52	—	—
н557У	н561У	6.17	—	—
н561У	н560У	3.52	—	—

3. Общие сведения об уточняемом земельном участке с кадастровым номером

53:23:8624303:1295

№ п/п	Наименование характеристики земельного участка	Значение характеристики
1	2	3
1	Адрес земельного участка	Новгородская обл, Великий Новгород г, Гск Вече Комплекс 1 тер
	Местоположение земельного участка (при отсутствии присвоенного адреса)	—
	Дополнительные сведения о местоположении земельного участка	—
2	Площадь земельного участка ± величина погрешности определения площади ($P \pm \Delta P$), м ²	22 кв.м ± 1.63 кв.м
3	Формула, примененная для расчета предельной допустимой погрешности определения площади земельного участка (ΔP), м ²	$\Delta P = 3.5 * 0.10 * \sqrt{22} = 1.63$
4	Площадь земельного участка согласно сведениям Единого государственного реестра недвижимости ($P_{\text{кад}}$), м ²	21
5	Оценка расхождения P и $P_{\text{кад}}$ ($P - P_{\text{кад}}$), м ²	1 кв.м
6	Предельный минимальный и максимальный размеры земельного участка ($P_{\text{мин}}$ и $P_{\text{макс}}$), м ²	18 45
7	Кадастровый или иной номер (обозначение) здания, сооружения, объекта незавершенного строительства, расположенного на земельном участке	—
8	Иные сведения	—

Сведения об уточняемых земельных участках

1. Сведения о характерных точках границы уточняемого земельного участка с кадастровым номером 53:23:8624303:1296

Зона № —

Обозначение характерных точек границ	Существующие координаты, м		Уточненные координаты, м		Метод определения координат	Средняя квадратиче ская погрешнос ть определени я координат характерно й точки (Mt), м	Формулы, примененные для расчета средней квадратическ ой погрешности определения координат характерной точки (Mt), м
	X	Y	X	Y			
1	2	3	4	5	6	7	8
н561У	–	–	583761.5 8	2179818. 34	Метод спутников ых геодезичес ких измерений (определен ий)	0.10	–
н557У	–	–	583756.0 4	2179815. 62	Метод спутников ых геодезичес ких измерений (определен ий)	0.10	–
н562У	–	–	583754.6 1	2179818. 53	Метод спутников ых геодезичес ких измерений (определен ий)	0.10	–
н563У	–	–	583760.1 5	2179821. 25	Метод спутников ых геодезичес ких измерений (определен ий)	0.10	–
н561У	–	–	583761.5 8	2179818. 34	Метод спутников ых геодезичес ких измерений (определен ий)	0.10	–

2. Сведения о частях границ уточняемого земельного участка с кадастровым номером

53:23:8624303:1296

Обозначение части границ		Горизонтальное проложение (S), м	Описание прохождения части границ	Отметка о наличии земельного спора о местоположении границ земельного участка
от т. 1	до т. 2			
н561У	н557У	6.17	—	—
н557У	н562У	3.24	—	—
н562У	н563У	6.17	—	—
н563У	н561У	3.24	—	—

3. Общие сведения об уточняемом земельном участке с кадастровым номером

53:23:8624303:1296

№ п/п	Наименование характеристики земельного участка	Значение характеристики
1	2	3
1	Адрес земельного участка	Новгородская обл, Великий Новгород г, Гск Вече Комплекс 1 тер, 1б гараж
	Местоположение земельного участка (при отсутствии присвоенного адреса)	—
	Дополнительные сведения о местоположении земельного участка	—
2	Площадь земельного участка ± величина погрешности определения площади ($P \pm \Delta P$), м ²	20 кв.м ± 1.57 кв.м
3	Формула, примененная для расчета предельной допустимой погрешности определения площади земельного участка (ΔP), м ²	$\Delta P = 3.5 * 0.10 * \sqrt{20} = 1.57$
4	Площадь земельного участка согласно сведениям Единого государственного реестра недвижимости ($P_{\text{кад}}$), м ²	23
5	Оценка расхождения P и $P_{\text{кад}}$ ($P - P_{\text{кад}}$), м ²	3 кв.м
6	Предельный минимальный и максимальный размеры земельного участка ($P_{\text{мин}}$ и $P_{\text{макс}}$), м ²	18 45
7	Кадастровый или иной номер (обозначение) здания, сооружения, объекта незавершенного строительства, расположенного на земельном участке	53:23:8624303:1511
8	Иные сведения	—

Сведения об уточняемых земельных участках

1. Сведения о характерных точках границы уточняемого земельного участка с кадастровым номером 53:23:8624303:1297

Зона № —

Обозначение характерных точек границ	Существующие координаты, м		Уточненные координаты, м		Метод определения координат	Средняя квадратиче- ская погрешнос- ть определе- ния координат характерно- й точки (Mt), м	Формулы, примененные для расчета средней квадратиче- ской погрешности определе- ния координат характерной точки (Mt), м
	X	Y	X	Y			
1	2	3	4	5	6	7	8
н564У	–	–	583859.7 2	2179654. 10	Метод спутников ых геодезичес- ких измерений (определен- ий)	0.10	–
н565У	–	–	583854.2 2	2179651. 41	Метод спутников ых геодезичес- ких измерений (определен- ий)	0.10	–
н566У	–	–	583856.2 8	2179647. 21	Метод спутников ых геодезичес- ких измерений (определен- ий)	0.10	–
н567У	–	–	583861.7 8	2179649. 91	Метод спутников ых геодезичес- ких измерений (определен- ий)	0.10	–
н564У	–	–	583859.7 2	2179654. 10	Метод спутников ых геодезичес- ких измерений (определен- ий)	0.10	–

2. Сведения о частях границ уточняемого земельного участка с кадастровым номером

53:23:8624303:1297

Обозначение части границ		Горизонтальное проложение (S), м	Описание прохождения части границ	Отметка о наличии земельного спора о местоположении границ земельного участка
от т.	до т.			
1	2	3	4	5
н564У	н565У	6.12	—	—
н565У	н566У	4.68	—	—
н566У	н567У	6.13	—	—
н567У	н564У	4.67	—	—

3. Общие сведения об уточняемом земельном участке с кадастровым номером

53:23:8624303:1297

№ п/п	Наименование характеристики земельного участка	Значение характеристики
1	2	3
1	Адрес земельного участка	Новгородская обл, Великий Новгород г, ул
	Местоположение земельного участка (при отсутствии присвоенного адреса)	—
	Дополнительные сведения о местоположении земельного участка	—
2	Площадь земельного участка ± величина погрешности определения площади ($P \pm \Delta P$), м ²	29 кв.м ± 1.87 кв.м
3	Формула, примененная для расчета предельной допустимой погрешности определения площади земельного участка (ΔP), м ²	$\Delta P = 3.5 * 0.10 * \sqrt{29} = 1.87$
4	Площадь земельного участка согласно сведениям Единого государственного реестра недвижимости ($P_{\text{кад}}$), м ²	28
5	Оценка расхождения P и $P_{\text{кад}}$ ($P - P_{\text{кад}}$), м ²	1 кв.м
6	Предельный минимальный и максимальный размеры земельного участка ($P_{\text{мин}}$ и $P_{\text{макс}}$), м ²	18 45
7	Кадастровый или иной номер (обозначение) здания, сооружения, объекта незавершенного строительства, расположенного на земельном участке	—
8	Иные сведения	—

Сведения об уточняемых земельных участках

1. Сведения о характерных точках границы уточняемого земельного участка с кадастровым номером 53:23:8624303:1298

Зона № —

Обозначение характерных точек границ	Существующие координаты, м	Уточненные координаты, м	Метод определения координат	Средняя квадратическая погрешность	Формулы, примененные для расчета средней квадратической погрешности

	X	Y	X	Y		определени я координат характерно й точки (Mт), м	ой погрешности определения координат характерной точки (Mт), м
1	2	3	4	5	6	7	8
н567У	–	–	583861.7 8	2179649. 91	Метод спутников ых геодезичес ких измерений (определен ий)	0.10	–
н564У	–	–	583859.7 2	2179654. 10	Метод спутников ых геодезичес ких измерений (определен ий)	0.10	–
н568У	–	–	583865.2 3	2179656. 80	Метод спутников ых геодезичес ких измерений (определен ий)	0.10	–
н569У	–	–	583867.2 2	2179653. 16	Метод спутников ых геодезичес ких измерений (определен ий)	0.10	–
н567У	–	–	583861.7 8	2179649. 91	Метод спутников ых геодезичес ких измерений (определен ий)	0.10	–

**2. Сведения о частях границ уточняемого земельного участка с кадастровым номером
53:23:8624303:1298**

Обозначение части границ		Горизонтальное проложение (S), м	Описание прохождения части границ	Отметка о наличии земельного спора о местоположении границ земельного участка
от т.	до т.			

						й точки (Mт), м	характерной точки (Mт), м
1	2	3	4	5	6	7	8
н2125У	–	–	584000.0 1	2179801. 01	Метод спутников ых геодезичес ких измерений (определен ий)	0.10	–
н2126У	–	–	583994.5 2	2179798. 41	Метод спутников ых геодезичес ких измерений (определен ий)	0.10	–
н2127У	–	–	583993.0 7	2179801. 48	Метод спутников ых геодезичес ких измерений (определен ий)	0.10	–
н1651У	–	–	583998.4 7	2179804. 30	Метод спутников ых геодезичес ких измерений (определен ий)	0.10	–
н2125У	–	–	584000.0 1	2179801. 01	Метод спутников ых геодезичес ких измерений (определен ий)	0.10	–

**2. Сведения о частях границ уточняемого земельного участка с кадастровым номером
53:23:8624303:1299**

Обозначение части границ		Горизонтальное проложение (S), м	Описание прохождения части границ	Отметка о наличии земельного спора о местоположении границ земельного участка
от г.	до г.			
1	2	3	4	5
н2125У	н2126У	6.07	–	–

1	2	3	4	5	6	7	8
н570У	–	–	583754.5 4	2179769. 18	Метод спутниковых геодезических измерений (определений)	0.10	–
н571У	–	–	583748.8 9	2179766. 35	Метод спутниковых геодезических измерений (определений)	0.10	–
н434У	–	–	583747.4 4	2179769. 27	Метод спутниковых геодезических измерений (определений)	0.10	–
н433У	–	–	583753.0 6	2179772. 12	Метод спутниковых геодезических измерений (определений)	0.10	–
н572У	–	–	583753.5 9	2179771. 06	Метод спутниковых геодезических измерений (определений)	0.10	–
н570У	–	–	583754.5 4	2179769. 18	Метод спутниковых геодезических измерений (определений)	0.10	–

**2. Сведения о частях границ уточняемого земельного участка с кадастровым номером
53:23:8624303:13**

Обозначение части границ		Горизонтальное проложение (S), м	Описание прохождения части границ	Отметка о наличии земельного спора о местоположении границ земельного участка
от т.	до т.			
1	2	3	4	5
н570У	н571У	6.32	—	—
н571У	н434У	3.26	—	—
н434У	н433У	6.30	—	—
н433У	н572У	1.19	—	—
н572У	н570У	2.11	—	—

3. Общие сведения об уточняемом земельном участке с кадастровым номером 53:23:8624303:13

№ п/п	Наименование характеристики земельного участка	Значение характеристики
1	2	3
1	Адрес земельного участка	Новгородская обл, Великий Новгород г, Гск Уют тер
	Местоположение земельного участка (при отсутствии присвоенного адреса)	—
	Дополнительные сведения о местоположении земельного участка	—
2	Площадь земельного участка ± величина погрешности определения площади ($P \pm \Delta P$), м ²	21 кв.м ± 1.59 кв.м
3	Формула, примененная для расчета предельной допустимой погрешности определения площади земельного участка (ΔP), м ²	$\Delta P = 3.5 * 0.10 * \sqrt{21} = 1.59$
4	Площадь земельного участка согласно сведениям Единого государственного реестра недвижимости ($P_{\text{кад}}$), м ²	22
5	Оценка расхождения P и $P_{\text{кад}}$ ($P - P_{\text{кад}}$), м ²	1 кв.м
6	Предельный минимальный и максимальный размеры земельного участка ($P_{\text{мин}}$ и $P_{\text{макс}}$), м ²	18 45
7	Кадастровый или иной номер (обозначение) здания, сооружения, объекта незавершенного строительства, расположенного на земельном участке	53:23:8624303:1733
8	Иные сведения	—

Сведения об уточняемых земельных участках

1. Сведения о характерных точках границы уточняемого земельного участка с кадастровым номером 53:23:8624303:130

Зона № —

Обозначение характерных точек границ	Существующие координаты, м		Уточненные координаты, м		Метод определения координат	Средняя квадратиче- ская погрешнос- ть определе- ния координат характерно- й точки (Mt), м	Формулы, примененные для расчета средней квадратиче- ской погрешности определе- ния координат характерной точки (Mt), м
	X	Y	X	Y			
1	2	3	4	5	6	7	8
н552У	–	–	583837.9 6	2179662. 72	Метод спутников ых геодезичес- ких измерений (определен- ий)	0.10	–
н357У	–	–	583832.4 2	2179660. 00	Метод спутников ых геодезичес- ких измерений (определен- ий)	0.10	–
н345У	–	–	583830.8 7	2179663. 16	Метод спутников ых геодезичес- ких измерений (определен- ий)	0.10	–
н573У	–	–	583836.4 1	2179665. 88	Метод спутников ых геодезичес- ких измерений (определен- ий)	0.10	–
н552У	–	–	583837.9 6	2179662. 72	Метод спутников ых геодезичес- ких измерений (определен- ий)	0.10	–

2. Сведения о частях границ уточняемого земельного участка с кадастровым номером

53:23:8624303:130

Обозначение части границ		Горизонтальное проложение (S), м	Описание прохождения части границ	Отметка о наличии земельного спора о местоположении границ земельного участка
от т.	до т.			
1	2	3	4	5
н552У	н357У	6.17	—	—
н357У	н345У	3.52	—	—
н345У	н573У	6.17	—	—
н573У	н552У	3.52	—	—

3. Общие сведения об уточняемом земельном участке с кадастровым номером

53:23:8624303:130

№ п/п	Наименование характеристики земельного участка	Значение характеристики
1	2	3
1	Адрес земельного участка	Новгородская обл, Великий Новгород г, ул
	Местоположение земельного участка (при отсутствии присвоенного адреса)	—
	Дополнительные сведения о местоположении земельного участка	—
2	Площадь земельного участка ± величина погрешности определения площади ($P \pm \Delta P$), м ²	22 кв.м ± 1.63 кв.м
3	Формула, примененная для расчета предельной допустимой погрешности определения площади земельного участка (ΔP), м ²	$\Delta P = 3.5 * 0.10 * \sqrt{22} = 1.63$
4	Площадь земельного участка согласно сведениям Единого государственного реестра недвижимости ($P_{\text{кад}}$), м ²	21
5	Оценка расхождения P и $P_{\text{кад}}$ ($P - P_{\text{кад}}$), м ²	1 кв.м
6	Предельный минимальный и максимальный размеры земельного участка ($P_{\text{мин}}$ и $P_{\text{макс}}$), м ²	—
7	Кадастровый или иной номер (обозначение) здания, сооружения, объекта незавершенного строительства, расположенного на земельном участке	—
8	Иные сведения	—

Сведения об уточняемых земельных участках

1. Сведения о характерных точках границы уточняемого земельного участка с кадастровым номером 53:23:8624303:1301

Зона № —

Обозначение характерных точек границ	Существующие координаты, м	Уточненные координаты, м	Метод определения координат	Средняя квадратическая погрешность	Формулы, примененные для расчета средней квадратической погрешности

	X	Y	X	Y		определени я координат характерно й точки (Mт), м	ой погрешности определения координат характерной точки (Mт), м
1	2	3	4	5	6	7	8
н2128У	–	–	584003.5 3	2179793. 58	Метод спутников ых геодезичес ких измерений (определен ий)	0.10	–
н2129У	–	–	583998.0 5	2179790. 97	Метод спутников ых геодезичес ких измерений (определен ий)	0.10	–
н2130У	–	–	583996.0 9	2179795. 07	Метод спутников ых геодезичес ких измерений (определен ий)	0.10	–
н2131У	–	–	584001.5 5	2179797. 70	Метод спутников ых геодезичес ких измерений (определен ий)	0.10	–
н2128У	–	–	584003.5 3	2179793. 58	Метод спутников ых геодезичес ких измерений (определен ий)	0.10	–

**2. Сведения о частях границ уточняемого земельного участка с кадастровым номером
53:23:8624303:1301**

Обозначение части границ		Горизонтальное проложение (S), м	Описание прохождения части границ	Отметка о наличии земельного спора о местоположении границ земельного участка
от т.	до т.			

1	2	3	4	5
н2128У	н2129У	6.07	–	–
н2129У	н2130У	4.54	–	–
н2130У	н2131У	6.06	–	–
н2131У	н2128У	4.57	–	–

3. Общие сведения об уточняемом земельном участке с кадастровым номером 53:23:8624303:1301

№ п/п	Наименование характеристики земельного участка	Значение характеристики
1	2	3
1	Адрес земельного участка	Новгородская обл, Великий Новгород г, ул
	Местоположение земельного участка (при отсутствии присвоенного адреса)	–
	Дополнительные сведения о местоположении земельного участка	–
2	Площадь земельного участка ± величина погрешности определения площади ($P \pm \Delta P$), м ²	28 кв.м ± 1.84 кв.м
3	Формула, примененная для расчета предельной допустимой погрешности определения площади земельного участка (ΔP), м ²	$\Delta P = 3.5 * 0.10 * \sqrt{28} = 1.84$
4	Площадь земельного участка согласно сведениям Единого государственного реестра недвижимости ($P_{\text{кад}}$), м ²	28
5	Оценка расхождения P и $P_{\text{кад}}$ ($P - P_{\text{кад}}$), м ²	0 кв.м
6	Предельный минимальный и максимальный размеры земельного участка ($P_{\text{мин}}$ и $P_{\text{макс}}$), м ²	–
7	Кадастровый или иной номер (обозначение) здания, сооружения, объекта незавершенного строительства, расположенного на земельном участке	–
8	Иные сведения	–

Сведения об уточняемых земельных участках

1. Сведения о характерных точках границы уточняемого земельного участка с кадастровым номером 53:23:8624303:1302

Зона № –

Обозначение характерных точек границ	Существующие координаты, м		Уточненные координаты, м		Метод определения координат	Средняя квадратическая погрешность определения координат характерной точки	Формулы, примененные для расчета средней квадратической погрешности определения координат характерной
	X	Y	X	Y			

						(Mт), м	точки (Mт), м
1	2	3	4	5	6	7	8
н2132У	–	–	584005.7 3	2179788. 72	Метод спутниковых геодезических измерений (определений)	0.10	–
н2128У	–	–	584003.5 3	2179793. 58	Метод спутниковых геодезических измерений (определений)	0.10	–
н2129У	–	–	583998.0 5	2179790. 97	Метод спутниковых геодезических измерений (определений)	0.10	–
н2133У	–	–	584000.3 1	2179786. 26	Метод спутниковых геодезических измерений (определений)	0.10	–
н2132У	–	–	584005.7 3	2179788. 72	Метод спутниковых геодезических измерений (определений)	0.10	–

2. Сведения о частях границ уточняемого земельного участка с кадастровым номером 53:23:8624303:1302

Обозначение части границ		Горизонтальное проложение (S), м	Описание прохождения части границ	Отметка о наличии земельного спора о местоположении границ земельного участка
от г.	до г.			
1	2	3	4	5
н2132У	н2128У	5.33	–	–

н1887У	–	–	584009.1 2	2179893. 87	Метод спутниковых геодезических измерений (определений)	0.10	–
н2134У	–	–	584003.4 8	2179891. 35	Метод спутниковых геодезических измерений (определений)	0.10	–
н2135У	–	–	584001.9 5	2179894. 69	Метод спутниковых геодезических измерений (определений)	0.10	–
н2136У	–	–	584007.5 8	2179897. 12	Метод спутниковых геодезических измерений (определений)	0.10	–
н1887У	–	–	584009.1 2	2179893. 87	Метод спутниковых геодезических измерений (определений)	0.10	–

2. Сведения о частях границ уточняемого земельного участка с кадастровым номером 53:23:8624303:1303

Обозначение части границ		Горизонтальное проложение (S), м	Описание прохождения части границ	Отметка о наличии земельного спора о местоположении границ земельного участка
от т. 1	до т. 2			
н1887У	н2134У	6.18	–	–
н2134У	н2135У	3.67	–	–
н2135У	н2136У	6.13	–	–
н2136У	н1887У	3.60	–	–

3. Общие сведения об уточняемом земельном участке с кадастровым номером 53:23:8624303:1303

№ п/п	Наименование характеристики земельного участка	Значение характеристики
1	2	3
1	Адрес земельного участка	Новгородская обл, Великий Новгород г, ул
	Местоположение земельного участка (при отсутствии присвоенного адреса)	—
	Дополнительные сведения о местоположении земельного участка	—
2	Площадь земельного участка ± величина погрешности определения площади ($P \pm \Delta P$), м ²	22 кв.м ± 1.66 кв.м
3	Формула, примененная для расчета предельной допустимой погрешности определения площади земельного участка (ΔP), м ²	$\Delta P = 3.5 * 0.10 * \sqrt{22} = 1.66$
4	Площадь земельного участка согласно сведениям Единого государственного реестра недвижимости ($P_{\text{кад}}$), м ²	22
5	Оценка расхождения P и $P_{\text{кад}}$ ($P - P_{\text{кад}}$), м ²	0 кв.м
6	Предельный минимальный и максимальный размеры земельного участка ($P_{\text{мин}}$ и $P_{\text{макс}}$), м ²	—
7	Кадастровый или иной номер (обозначение) здания, сооружения, объекта незавершенного строительства, расположенного на земельном участке	—
8	Иные сведения	—

Сведения об уточняемых земельных участках

**1. Сведения о характерных точках границы уточняемого земельного участка с кадастровым номером 53:23:8624303:1307
Зона № —**

Обозначение характерных точек границ	Существующие координаты, м		Уточненные координаты, м		Метод определения координат	Средняя квадратическая погрешность определения координат характерной точки (Mt), м	Формулы, примененные для расчета средней квадратической погрешности определения координат характерной точки (Mt), м
	X	Y	X	Y			
1	2	3	4	5	6	7	8
н2137У	—	—	583944.6 0	2179738. 33	Метод спутниковых геодезических измерений	0.10	—

					(определен ий)		
н2138У	–	–	583949.0 6	2179740. 50	Метод спутников ых геодезичес ких измерений (определен ий)	0.10	–
н2139У	–	–	583947.7 3	2179743. 23	Метод спутников ых геодезичес ких измерений (определен ий)	0.10	–
н2140У	–	–	583943.2 7	2179741. 06	Метод спутников ых геодезичес ких измерений (определен ий)	0.10	–
н2137У	–	–	583944.6 0	2179738. 33	Метод спутников ых геодезичес ких измерений (определен ий)	0.10	–

**2. Сведения о частях границ уточняемого земельного участка с кадастровым номером
53:23:8624303:1307**

Обозначение части границ		Горизонтальное положение (S), м	Описание прохождения части границ	Отметка о наличии земельного спора о местоположении границ земельного участка
от т.	до т.			
1	2	3	4	5
н2137У	н2138У	4.96	–	–
н2138У	н2139У	3.04	–	–
н2139У	н2140У	4.96	–	–
н2140У	н2137У	3.04	–	–

**3. Общие сведения об уточняемом земельном участке с кадастровым номером
53:23:8624303:1307**

№ п/п	Наименование характеристики земельного участка	Значение характеристики
1	2	3
1	Адрес земельного участка	Новгородская обл, Великий Новгород г, ул
	Местоположение земельного участка (при отсутствии присвоенного	–

	адреса)	
	Дополнительные сведения о местоположении земельного участка	—
2	Площадь земельного участка ± величина погрешности определения площади ($P \pm \Delta P$), м ²	15 кв.м ± 1.36 кв.м
3	Формула, примененная для расчета предельной допустимой погрешности определения площади земельного участка (ΔP), м ²	$\Delta P = 3.5 * 0.10 * \sqrt{15} = 1.36$
4	Площадь земельного участка согласно сведениям Единого государственного реестра недвижимости ($P_{\text{кад}}$), м ²	15
5	Оценка расхождения P и $P_{\text{кад}}$ ($P - P_{\text{кад}}$), м ²	0 кв.м
6	Предельный минимальный и максимальный размеры земельного участка ($P_{\text{мин}}$ и $P_{\text{макс}}$), м ²	—
7	Кадастровый или иной номер (обозначение) здания, сооружения, объекта незавершенного строительства, расположенного на земельном участке	—
8	Иные сведения	—

Сведения об уточняемых земельных участках

1. Сведения о характерных точках границы уточняемого земельного участка с кадастровым номером 53:23:8624303:1308

Зона №

Обозначение характерных точек границ	Существующие координаты, м		Уточненные координаты, м		Метод определения координат	Средняя квадратическая погрешность определения координат характерной точки (Mt), м	Формулы, примененные для расчета средней квадратической погрешности определения координат характерной точки (Mt), м
	X	Y	X	Y			
1	2	3	4	5	6	7	8
н430У	—	—	584146.16	2179874.36	Метод спутниковых геодезических измерений (определений)	0.10	—
н429У	—	—	584140.36	2179871.92	Метод спутниковых	0.10	—

					геодезических измерений (определений)		
н574У	–	–	584138.85	2179874.98	Метод спутниковых геодезических измерений (определений)	0.10	–
н475У	–	–	584144.52	2179877.55	Метод спутниковых геодезических измерений (определений)	0.10	–
н430У	–	–	584146.16	2179874.36	Метод спутниковых геодезических измерений (определений)	0.10	–

2. Сведения о частях границ уточняемого земельного участка с кадастровым номером 53:23:8624303:1308

Обозначение части границ		Горизонтальное проложение (S), м	Описание прохождения части границ	Отметка о наличии земельного спора о местоположении границ земельного участка
от т.	до т.			
1	2	3	4	5
н430У	н429У	6.29	–	–
н429У	н574У	3.41	–	–
н574У	н475У	6.23	–	–
н475У	н430У	3.59	–	–

3. Общие сведения об уточняемом земельном участке с кадастровым номером 53:23:8624303:1308

№ п/п	Наименование характеристики земельного участка	Значение характеристики
1	2	3
1	Адрес земельного участка	Новгородская обл, Великий Новгород г, ГСК Скот тер
	Местоположение земельного участка (при отсутствии присвоенного адреса)	–
	Дополнительные сведения о местоположении земельного участка	–
2	Площадь земельного участка ±	22 кв.м ± 1.64 кв.м

	величина погрешности определения площади ($P \pm \Delta P$), м ²	
3	Формула, примененная для расчета предельной допустимой погрешности определения площади земельного участка (ΔP), м ²	$\Delta P = 3.5 * 0.10 * \sqrt{22} = 1.64$
4	Площадь земельного участка согласно сведениям Единого государственного реестра недвижимости ($P_{\text{кад}}$), м ²	22
5	Оценка расхождения P и $P_{\text{кад}}$ ($P - P_{\text{кад}}$), м ²	0 кв.м
6	Предельный минимальный и максимальный размеры земельного участка ($P_{\text{мин}}$ и $P_{\text{макс}}$), м ²	18 45
7	Кадастровый или иной номер (обозначение) здания, сооружения, объекта незавершенного строительства, расположенного на земельном участке	53:23:8624303:1748
8	Иные сведения	—

Сведения об уточняемых земельных участках

1. Сведения о характерных точках границы уточняемого земельного участка с кадастровым номером 53:23:8624303:1309

Зона №

Обозначение характерных точек границ	Существующие координаты, м		Уточненные координаты, м		Метод определения координат	Средняя квадратическая погрешность определения координат характерной точки (Mt), м	Формулы, примененные для расчета средней квадратической погрешности определения координат характерной точки (Mt), м
	X	Y	X	Y			
1	2	3	4	5	6	7	8
н475У	—	—	584144.5 2	2179877. 55	Метод спутниковых геодезических измерений (определений)	0.10	—
н574У	—	—	584138.8 5	2179874. 98	Метод спутниковых геодезических измерений (определений)	0.10	—

н575У	–	–	584137.3 2	2179878. 11	Метод спутниковых геодезических измерений (определений)	0.10	–
н477У	–	–	584142.9 3	2179880. 74	Метод спутниковых геодезических измерений (определений)	0.10	–
н475У	–	–	584144.5 2	2179877. 55	Метод спутниковых геодезических измерений (определений)	0.10	–

2. Сведения о частях границ уточняемого земельного участка с кадастровым номером 53:23:8624303:1309

Обозначение части границ		Горизонтальное проложение (S), м	Описание прохождения части границ	Отметка о наличии земельного спора о местоположении границ земельного участка
от т.	до т.			
1	2	3	4	5
н475У	н574У	6.23	–	–
н574У	н575У	3.48	–	–
н575У	н477У	6.20	–	–
н477У	н475У	3.56	–	–

3. Общие сведения об уточняемом земельном участке с кадастровым номером 53:23:8624303:1309

№ п/п	Наименование характеристики земельного участка	Значение характеристики
1	2	3
1	Адрес земельного участка	Новгородская обл, Великий Новгород г, ул
	Местоположение земельного участка (при отсутствии присвоенного адреса)	–
	Дополнительные сведения о местоположении земельного участка	–
2	Площадь земельного участка ± величина погрешности определения площади ($P \pm \Delta P$), м ²	22 кв.м ± 1.64 кв.м
3	Формула, примененная для расчета предельной допустимой погрешности определения площади земельного	$\Delta P = 3.5 * 0.10 * \sqrt{22} = 1.64$

	участка (ΔP), м ²	
4	Площадь земельного участка согласно сведениям Единого государственного реестра недвижимости ($P_{\text{кад}}$), м ²	27
5	Оценка расхождения P и $P_{\text{кад}}$ ($P - P_{\text{кад}}$), м ²	5 кв.м
6	Предельный минимальный и максимальный размеры земельного участка ($P_{\text{мин}}$ и $P_{\text{макс}}$), м ²	—
7	Кадастровый или иной номер (обозначение) здания, сооружения, объекта незавершенного строительства, расположенного на земельном участке	—
8	Иные сведения	—

Сведения об уточняемых земельных участках

1. Сведения о характерных точках границы уточняемого земельного участка с кадастровым номером 53:23:8624303:131

Зона № —

Обозначение характерных точек границ	Существующие координаты, м		Уточненные координаты, м		Метод определения координат	Средняя квадратическая погрешность определения координат характерной точки (Mt), м	Формулы, примененные для расчета средней квадратической погрешности определения координат характерной точки (Mt), м
	X	Y	X	Y			
1	2	3	4	5	6	7	8
н573У	—	—	583836.4 1	2179665. 88	Метод спутниковых геодезических измерений (определений)	0.10	—
н345У	—	—	583830.8 7	2179663. 16	Метод спутниковых геодезических измерений (определений)	0.10	—
н331У	—	—	583829.3 2	2179666. 32	Метод спутниковых геодезических измерений (определений)	0.10	—

					ких измерений (определений)		
н576У	–	–	583834.86	2179669.04	Метод спутниковых геодезических измерений (определений)	0.10	–
н573У	–	–	583836.41	2179665.88	Метод спутниковых геодезических измерений (определений)	0.10	–

2. Сведения о частях границ уточняемого земельного участка с кадастровым номером 53:23:8624303:131

Обозначение части границ		Горизонтальное проложение (S), м	Описание прохождения части границ	Отметка о наличии земельного спора о местоположении границ земельного участка
от т. 1	до т. 2			
		3	4	5
н573У	н345У	6.17	–	–
н345У	н331У	3.52	–	–
н331У	н576У	6.17	–	–
н576У	н573У	3.52	–	–

3. Общие сведения об уточняемом земельном участке с кадастровым номером 53:23:8624303:131

№ п/п	Наименование характеристики земельного участка	Значение характеристики
1	2	3
1	Адрес земельного участка	Новгородская обл, Великий Новгород г, ул
	Местоположение земельного участка (при отсутствии присвоенного адреса)	–
	Дополнительные сведения о местоположении земельного участка	–
2	Площадь земельного участка ± величина погрешности определения площади ($P \pm \Delta P$), м ²	22 кв.м ± 1.63 кв.м
3	Формула, примененная для расчета предельной допустимой погрешности определения площади земельного участка (ΔP), м ²	$\Delta P = 3.5 * 0.10 * \sqrt{22} = 1.63$
4	Площадь земельного участка согласно сведениям Единого государственного реестра недвижимости ($P_{\text{кад}}$), м ²	21

5	Оценка расхождения P и $P_{\text{кад}}$ ($P - P_{\text{кад}}$), M^2	1 кв.м
6	Предельный минимальный и максимальный размеры земельного участка ($P_{\text{мин}}$ и $P_{\text{макс}}$), M^2	—
7	Кадастровый или иной номер (обозначение) здания, сооружения, объекта незавершенного строительства, расположенного на земельном участке	—
8	Иные сведения	—

Сведения об уточняемых земельных участках

**1. Сведения о характерных точках границы уточняемого земельного участка с кадастровым номером 53:23:8624303:1310
Зона № —**

Обозначение характерных точек границ	Существующие координаты, м		Уточненные координаты, м		Метод определения координат	Средняя квадратическая погрешность определения координат характерной точки (Mt), м	Формулы, примененные для расчета средней квадратической погрешности определения координат характерной точки (Mt), м
	X	Y	X	Y			
1	2	3	4	5	6	7	8
н477У	—	—	584142.93	2179880.74	Метод спутниковых геодезических измерений (определений)	0.10	—
н575У	—	—	584137.32	2179878.11	Метод спутниковых геодезических измерений (определений)	0.10	—
н577У	—	—	584135.71	2179881.40	Метод спутниковых геодезических измерений (определений)	0.10	—
н479У	—	—	584141.3	2179883.	Метод	0.10	—

			9	94	спутниковых геодезических измерений (определений)		
н477У	–	–	584142.93	2179880.74	Метод спутниковых геодезических измерений (определений)	0.10	–

2. Сведения о частях границ уточняемого земельного участка с кадастровым номером 53:23:8624303:1310

Обозначение части границ		Горизонтальное проложение (S), м	Описание прохождения части границ	Отметка о наличии земельного спора о местоположении границ земельного участка
от т. 1	до т. 2			
		3	4	5
н477У	н575У	6.20	–	–
н575У	н577У	3.66	–	–
н577У	н479У	6.22	–	–
н479У	н477У	3.55	–	–

3. Общие сведения об уточняемом земельном участке с кадастровым номером 53:23:8624303:1310

№ п/п	Наименование характеристики земельного участка	Значение характеристики
1	2	3
1	Адрес земельного участка	Новгородская обл, Великий Новгород г, ул
	Местоположение земельного участка (при отсутствии присвоенного адреса)	–
	Дополнительные сведения о местоположении земельного участка	–
2	Площадь земельного участка ± величина погрешности определения площади ($P \pm \Delta P$), м ²	22 кв.м ± 1.66 кв.м
3	Формула, примененная для расчета предельной допустимой погрешности определения площади земельного участка (ΔP), м ²	$\Delta P = 3.5 * 0.10 * \sqrt{22} = 1.66$
4	Площадь земельного участка согласно сведениям Единого государственного реестра недвижимости ($P_{\text{кад}}$), м ²	27
5	Оценка расхождения P и $P_{\text{кад}}$ ($P - P_{\text{кад}}$), м ²	5 кв.м
6	Предельный минимальный и максимальный размеры земельного участка ($P_{\text{мин}}$ и $P_{\text{макс}}$), м ²	–

7	Кадастровый или иной номер (обозначение) здания, сооружения, объекта незавершенного строительства, расположенного на земельном участке	–
8	Иные сведения	–

Сведения об уточняемых земельных участках

1. Сведения о характерных точках границы уточняемого земельного участка с кадастровым номером 53:23:8624303:1311

Зона №

Обозначение характерных точек границ	Существующие координаты, м		Уточненные координаты, м		Метод определения координат	Средняя квадратическая погрешность определения координат характерной точки (Mt), м	Формулы, примененные для расчета средней квадратической погрешности определения координат характерной точки (Mt), м
	X	Y	X	Y			
1	2	3	4	5	6	7	8
н479У	–	–	584141.39	2179883.94	Метод спутниковых геодезических измерений (определений)	0.10	–
н577У	–	–	584135.71	2179881.40	Метод спутниковых геодезических измерений (определений)	0.10	–
н578У	–	–	584134.23	2179884.41	Метод спутниковых геодезических измерений (определений)	0.10	–
н481У	–	–	584139.85	2179887.06	Метод спутниковых геодезических измерений (определений)	0.10	–

н479У	–	–	584141.3 9	2179883. 94	ий) Метод спутников ых геодезичес ких измерений (определен ий)	0.10	–
-------	---	---	---------------	----------------	--	------	---

**2. Сведения о частях границ уточняемого земельного участка с кадастровым номером
53:23:8624303:1311**

Обозначение части границ		Горизонтальное проложение (S), м	Описание прохождения части границ	Отметка о наличии земельного спора о местоположении границ земельного участка
от т.	до т.			
1	2	3	4	5
н479У	н577У	6.22	–	–
н577У	н578У	3.35	–	–
н578У	н481У	6.21	–	–
н481У	н479У	3.48	–	–

**3. Общие сведения об уточняемом земельном участке с кадастровым номером
53:23:8624303:1311**

№ п/п	Наименование характеристики земельного участка	Значение характеристики
1	2	3
1	Адрес земельного участка	Новгородская обл, Великий Новгород г, Гск Скаттер
	Местоположение земельного участка (при отсутствии присвоенного адреса)	–
	Дополнительные сведения о местоположении земельного участка	–
2	Площадь земельного участка ± величина погрешности определения площади ($P \pm \Delta P$), м ²	21 кв.м ± 1.61 кв.м
3	Формула, примененная для расчета предельной допустимой погрешности определения площади земельного участка (ΔP), м ²	$\Delta P = 3.5 * 0.10 * \sqrt{21} = 1.61$
4	Площадь земельного участка согласно сведениям Единого государственного реестра недвижимости ($P_{\text{кад}}$), м ²	27
5	Оценка расхождения P и $P_{\text{кад}}$ ($P - P_{\text{кад}}$), м ²	6 кв.м
6	Предельный минимальный и максимальный размеры земельного участка ($P_{\text{мин}}$ и $P_{\text{макс}}$), м ²	18 45
7	Кадастровый или иной номер (обозначение) здания, сооружения, объекта незавершенного строительства, расположенного на земельном участке	53:23:8624303:2064

8

Иные сведения

–

Сведения об уточняемых земельных участках**1. Сведения о характерных точках границы уточняемого земельного участка с кадастровым номером 53:23:8624303:1312****Зона № –**

Обозначение характерных точек границ	Существующие координаты, м		Уточненные координаты, м		Метод определения координат	Средняя квадратическая погрешность определения координат характерной точки (Mt), м	Формулы, примененные для расчета средней квадратической погрешности определения координат характерной точки (Mt), м
	X	Y	X	Y			
1	2	3	4	5	6	7	8
н481У	–	–	584139.85	2179887.06	Метод спутниковых геодезических измерений (определений)	0.10	–
н578У	–	–	584134.23	2179884.41	Метод спутниковых геодезических измерений (определений)	0.10	–
н579У	–	–	584132.70	2179887.54	Метод спутниковых геодезических измерений (определений)	0.10	–
н483У	–	–	584138.32	2179890.16	Метод спутниковых геодезических измерений (определений)	0.10	–
н481У	–	–	584139.85	2179887.06	Метод спутниковых геодезических измерений (определений)	0.10	–

					ких измерений (определен ий)		
--	--	--	--	--	------------------------------	--	--

2. Сведения о частях границ уточняемого земельного участка с кадастровым номером 53:23:8624303:1312

Обозначение части границ		Горизонтальное проложение (S), м	Описание прохождения части границ	Отметка о наличии земельного спора о местоположении границ земельного участка
от т.	до т.			
1	2	3	4	5
н481У	н578У	6.21	—	—
н578У	н579У	3.48	—	—
н579У	н483У	6.20	—	—
н483У	н481У	3.46	—	—

3. Общие сведения об уточняемом земельном участке с кадастровым номером 53:23:8624303:1312

№ п/п	Наименование характеристики земельного участка	Значение характеристики
1	2	3
1	Адрес земельного участка	Новгородская обл, Великий Новгород г, Гск Скат тер, 47 гараж
	Местоположение земельного участка (при отсутствии присвоенного адреса)	—
	Дополнительные сведения о местоположении земельного участка	—
2	Площадь земельного участка ± величина погрешности определения площади ($P \pm \Delta P$), м ²	22 кв.м ± 1.62 кв.м
3	Формула, примененная для расчета предельной допустимой погрешности определения площади земельного участка (ΔP), м ²	$\Delta P = 3.5 * 0.10 * \sqrt{22} = 1.62$
4	Площадь земельного участка согласно сведениям Единого государственного реестра недвижимости ($P_{\text{кад}}$), м ²	21
5	Оценка расхождения P и $P_{\text{кад}}$ ($P - P_{\text{кад}}$), м ²	1 кв.м
6	Предельный минимальный и максимальный размеры земельного участка ($P_{\text{мин}}$ и $P_{\text{макс}}$), м ²	18 45
7	Кадастровый или иной номер (обозначение) здания, сооружения, объекта незавершенного строительства, расположенного на земельном участке	53:23:8624303:1754
8	Иные сведения	—

Сведения об уточняемых земельных участках

1. Сведения о характерных точках границы уточняемого земельного участка с кадастровым номером 53:23:8624303:1313

Зона № —							
Обозначение характерных точек границ	Существующие координаты, м		Уточненные координаты, м		Метод определения координат	Средняя квадратиче- ская погрешность определения координат характерно- й точки (Mt), м	Формулы, примененные для расчета средней квадратическ ой погрешности определения координат характерной точки (Mt), м
	X	Y	X	Y			
1	2	3	4	5	6	7	8
н483У	—	—	584138.3 2	2179890. 16	Метод спутников ых геодезичес ких измерений (определен ий)	0.10	—
н579У	—	—	584132.7 0	2179887. 54	Метод спутников ых геодезичес ких измерений (определен ий)	0.10	—
н580У	—	—	584131.1 2	2179890. 77	Метод спутников ых геодезичес ких измерений (определен ий)	0.10	—
н485У	—	—	584136.7 5	2179893. 34	Метод спутников ых геодезичес ких измерений (определен ий)	0.10	—
н483У	—	—	584138.3 2	2179890. 16	Метод спутников ых геодезичес ких измерений (определен ий)	0.10	—

2. Сведения о частях границ уточняемого земельного участка с кадастровым номером
53:23:8624303:1313

Обозначение части границ		Горизонтальное проложение (S), м	Описание прохождения части границ	Отметка о наличии земельного спора о местоположении границ земельного участка
от т.	до т.			
1	2	3	4	5
н483У	н579У	6.20	—	—
н579У	н580У	3.60	—	—
н580У	н485У	6.19	—	—
н485У	н483У	3.55	—	—

3. Общие сведения об уточняемом земельном участке с кадастровым номером
53:23:8624303:1313

№ п/п	Наименование характеристики земельного участка	Значение характеристики
1	2	3
1	Адрес земельного участка	Новгородская обл, Великий Новгород г
	Местоположение земельного участка (при отсутствии присвоенного адреса)	—
	Дополнительные сведения о местоположении земельного участка	—
2	Площадь земельного участка ± величина погрешности определения площади ($P \pm \Delta P$), м ²	22 кв.м ± 1.65 кв.м
3	Формула, примененная для расчета предельной допустимой погрешности определения площади земельного участка (ΔP), м ²	$\Delta P = 3.5 * 0.10 * \sqrt{22} = 1.65$
4	Площадь земельного участка согласно сведениям Единого государственного реестра недвижимости ($P_{\text{кад}}$), м ²	27
5	Оценка расхождения P и $P_{\text{кад}}$ ($P - P_{\text{кад}}$), м ²	5 кв.м
6	Предельный минимальный и максимальный размеры земельного участка ($P_{\text{мин}}$ и $P_{\text{макс}}$), м ²	18
		45
7	Кадастровый или иной номер (обозначение) здания, сооружения, объекта незавершенного строительства, расположенного на земельном участке	—
8	Иные сведения	—

Сведения об уточняемых земельных участках

1. Сведения о характерных точках границы уточняемого земельного участка с кадастровым номером 53:23:8624303:1314

Зона №

Обозначение характерных точек границ	Существующие координаты, м		Уточненные координаты, м		Метод определения координат	Средняя квадратиче- ская погрешнос- ть определе- ния координат характерно- й точки (Mt), м	Формулы, примененные для расчета средней квадратичес- кой погрешности определения координат характерной точки (Mt), м
	X	Y	X	Y			
1	2	3	4	5	6	7	8
н485У	–	–	584136.7 5	2179893. 34	Метод спутников ых геодезичес- ких измерений (определен- ий)	0.10	–
н580У	–	–	584131.1 2	2179890. 77	Метод спутников ых геодезичес- ких измерений (определен- ий)	0.10	–
н581У	–	–	584129.5 2	2179894. 05	Метод спутников ых геодезичес- ких измерений (определен- ий)	0.10	–
н487У	–	–	584135.1 9	2179896. 56	Метод спутников ых геодезичес- ких измерений (определен- ий)	0.10	–
н485У	–	–	584136.7 5	2179893. 34	Метод спутников ых геодезичес- ких измерений (определен- ий)	0.10	–

2. Сведения о частях границ уточняемого земельного участка с кадастровым номером

53:23:8624303:1314

Обозначение части границ		Горизонтальное проложение (S), м	Описание прохождения части границ	Отметка о наличии земельного спора о местоположении границ земельного участка
от т.	до т.			
1	2	3	4	5
н485У	н580У	6.19	—	—
н580У	н581У	3.65	—	—
н581У	н487У	6.20	—	—
н487У	н485У	3.58	—	—

3. Общие сведения об уточняемом земельном участке с кадастровым номером

53:23:8624303:1314

№ п/п	Наименование характеристики земельного участка	Значение характеристики
1	2	3
1	Адрес земельного участка	Новгородская обл, Великий Новгород г, Гск Скат тер, 49 гараж
	Местоположение земельного участка (при отсутствии присвоенного адреса)	—
	Дополнительные сведения о местоположении земельного участка	—
2	Площадь земельного участка ± величина погрешности определения площади ($P \pm \Delta P$), м ²	22 кв.м ± 1.66 кв.м
3	Формула, примененная для расчета предельной допустимой погрешности определения площади земельного участка (ΔP), м ²	$\Delta P = 3.5 * 0.10 * \sqrt{22} = 1.66$
4	Площадь земельного участка согласно сведениям Единого государственного реестра недвижимости ($P_{\text{кад}}$), м ²	27
5	Оценка расхождения P и $P_{\text{кад}}$ ($P - P_{\text{кад}}$), м ²	5 кв.м
6	Предельный минимальный и максимальный размеры земельного участка ($P_{\text{мин}}$ и $P_{\text{макс}}$), м ²	18 45
7	Кадастровый или иной номер (обозначение) здания, сооружения, объекта незавершенного строительства, расположенного на земельном участке	53:23:8624303:1466
8	Иные сведения	—

Сведения об уточняемых земельных участках

1. Сведения о характерных точках границы уточняемого земельного участка с кадастровым номером 53:23:8624303:1315

Зона № —

Обозначение характерных точек границ	Существующие координаты, м		Уточненные координаты, м		Метод определения координат	Средняя квадратиче- ская погрешнос- ть определе- ния координат характерно- й точки (Mt), м	Формулы, примененные для расчета средней квадратиче- ской погрешности определе- ния координат характерной точки (Mt), м
	X	Y	X	Y			
1	2	3	4	5	6	7	8
н487У	–	–	584135.1 9	2179896. 56	Метод спутников ых геодезичес- ких измерений (определен- ий)	0.10	–
н581У	–	–	584129.5 2	2179894. 05	Метод спутников ых геодезичес- ких измерений (определен- ий)	0.10	–
н392У	–	–	584127.8 7	2179897. 34	Метод спутников ых геодезичес- ких измерений (определен- ий)	0.10	–
н391У	–	–	584133.5 6	2179899. 89	Метод спутников ых геодезичес- ких измерений (определен- ий)	0.10	–
н487У	–	–	584135.1 9	2179896. 56	Метод спутников ых геодезичес- ких измерений (определен- ий)	0.10	–

2. Сведения о частях границ уточняемого земельного участка с кадастровым номером

53:23:8624303:1315

Обозначение части границ		Горизонтальное проложение (S), м	Описание прохождения части границ	Отметка о наличии земельного спора о местоположении границ земельного участка
от т.	до т.			
1	2	3	4	5
н487У	н581У	6.20	—	—
н581У	н392У	3.68	—	—
н392У	н391У	6.24	—	—
н391У	н487У	3.71	—	—

3. Общие сведения об уточняемом земельном участке с кадастровым номером

53:23:8624303:1315

№ п/п	Наименование характеристики земельного участка	Значение характеристики
1	2	3
1	Адрес земельного участка	Новгородская обл, Великий Новгород г, ул
	Местоположение земельного участка (при отсутствии присвоенного адреса)	—
	Дополнительные сведения о местоположении земельного участка	—
2	Площадь земельного участка ± величина погрешности определения площади ($P \pm \Delta P$), м ²	23 кв.м ± 1.68 кв.м
3	Формула, примененная для расчета предельной допустимой погрешности определения площади земельного участка (ΔP), м ²	$\Delta P = 3.5 * 0.10 * \sqrt{23} = 1.68$
4	Площадь земельного участка согласно сведениям Единого государственного реестра недвижимости ($P_{\text{кад}}$), м ²	27
5	Оценка расхождения P и $P_{\text{кад}}$ ($P - P_{\text{кад}}$), м ²	4 кв.м
6	Предельный минимальный и максимальный размеры земельного участка ($P_{\text{мин}}$ и $P_{\text{макс}}$), м ²	—
7	Кадастровый или иной номер (обозначение) здания, сооружения, объекта незавершенного строительства, расположенного на земельном участке	53:23:8624303:1550
8	Иные сведения	—

Сведения об уточняемых земельных участках

1. Сведения о характерных точках границы уточняемого земельного участка с кадастровым номером 53:23:8624303:1318

Зона № —

Обозначение характерных точек границ	Существующие координаты, м	Уточненные координаты, м	Метод определения координат	Средняя квадратическая погрешность	Формулы, примененные для расчета средней квадратической погрешности

	X	Y	X	Y		определени я координат характерно й точки (Mt), м	ой погрешности определения координат характерной точки (Mt), м
1	2	3	4	5	6	7	8
н1579У	–	–	583994.7 0	2179770. 76	Метод спутников ых геодезичес ких измерений (определен ий)	0.10	–
н1580У	–	–	583989.1 7	2179768. 10	Метод спутников ых геодезичес ких измерений (определен ий)	0.10	–
н1572У	–	–	583987.7 0	2179771. 16	Метод спутников ых геодезичес ких измерений (определен ий)	0.10	–
н1582У	–	–	583986.3 2	2179774. 02	Метод спутников ых геодезичес ких измерений (определен ий)	0.10	–
н1583У	–	–	583991.7 5	2179776. 67	Метод спутников ых геодезичес ких измерений (определен ий)	0.10	–
н1579У	–	–	583994.7 0	2179770. 76	Метод спутников ых геодезичес ких	0.10	–

					измерений (определен ий)		
--	--	--	--	--	--------------------------------	--	--

**2. Сведения о частях границ уточняемого земельного участка с кадастровым номером
53:23:8624303:1318**

Обозначение части границ		Горизонтальное проложение (S), м	Описание прохождения части границ	Отметка о наличии земельного спора о местоположении границ земельного участка
от т.	до т.			
1	2	3	4	5
н1579У	н1580У	6.14	—	—
н1580У	н1572У	3.39	—	—
н1572У	н1582У	3.18	—	—
н1582У	н1583У	6.04	—	—
н1583У	н1579У	6.61	—	—

**3. Общие сведения об уточняемом земельном участке с кадастровым номером
53:23:8624303:1318**

№ п/п	Наименование характеристики земельного участка	Значение характеристики
1	2	3
1	Адрес земельного участка	Новгородская обл, Великий Новгород г, ул
	Местоположение земельного участка (при отсутствии присвоенного адреса)	—
	Дополнительные сведения о местоположении земельного участка	—
2	Площадь земельного участка ± величина погрешности определения площади ($P \pm \Delta P$), м ²	40 кв.м ± 2.22 кв.м
3	Формула, примененная для расчета предельной допустимой погрешности определения площади земельного участка (ΔP), м ²	$\Delta P = 3.5 * 0.10 * \sqrt{40} = 2.22$
4	Площадь земельного участка согласно сведениям Единого государственного реестра недвижимости ($P_{\text{кад}}$), м ²	31
5	Оценка расхождения P и $P_{\text{кад}}$ ($P - P_{\text{кад}}$), м ²	9 кв.м
6	Предельный минимальный и максимальный размеры земельного участка ($P_{\text{мин}}$ и $P_{\text{макс}}$), м ²	—
7	Кадастровый или иной номер (обозначение) здания, сооружения, объекта незавершенного строительства, расположенного на земельном участке	—
8	Иные сведения	—

Сведения об уточняемых земельных участках

1. Сведения о характерных точках границы уточняемого земельного участка с кадастровым номером 53:23:8624303:1319

Зона № —

Обозначение характерных точек границ	Существующие координаты, м		Уточненные координаты, м		Метод определения координат	Средняя квадратиче ская погрешнос ть определени я координат характерно й точки (Mt), м	Формулы, примененные для расчета средней квадратическ ой погрешности определения координат характерной точки (Mt), м
	X	Y	X	Y			
1	2	3	4	5	6	7	8
н1578У	–	–	583996.8 8	2179766. 38	Метод спутников ых геодезичес ких измерений (определен ий)	0.10	–
н1579У	–	–	583994.7 0	2179770. 76	Метод спутников ых геодезичес ких измерений (определен ий)	0.10	–
н1580У	–	–	583989.1 7	2179768. 10	Метод спутников ых геодезичес ких измерений (определен ий)	0.10	–
н1574У	–	–	583989.4 6	2179767. 50	Метод спутников ых геодезичес ких измерений (определен ий)	0.10	–
н1576У	–	–	583991.3 4	2179763. 60	Метод спутников ых геодезичес ких измерений (определен ий)	0.10	–
н1581У	–	–	583991.4	2179763.	Метод	0.10	–

			8	66	спутниковых геодезических измерений (определений)		
н1578У	–	–	583996.88	2179766.38	Метод спутниковых геодезических измерений (определений)	0.10	–

2. Сведения о частях границ уточняемого земельного участка с кадастровым номером 53:23:8624303:1319

Обозначение части границ		Горизонтальное проложение (S), м	Описание прохождения части границ	Отметка о наличии земельного спора о местоположении границ земельного участка
от т. 1	до т. 2			
н1578У	н1579У	4.89	–	–
н1579У	н1580У	6.14	–	–
н1580У	н1574У	0.67	–	–
н1574У	н1576У	4.33	–	–
н1576У	н1581У	0.15	–	–
н1581У	н1578У	6.05	–	–

3. Общие сведения об уточняемом земельном участке с кадастровым номером 53:23:8624303:1319

№ п/п	Наименование характеристики земельного участка	Значение характеристики
1	2	3
1	Адрес земельного участка	Новгородская обл, Великий Новгород г, ул
	Местоположение земельного участка (при отсутствии присвоенного адреса)	–
	Дополнительные сведения о местоположении земельного участка	–
2	Площадь земельного участка ± величина погрешности определения площади ($P \pm \Delta P$), м ²	31 кв.м ± 1.93 кв.м
3	Формула, примененная для расчета предельной допустимой погрешности определения площади земельного участка (ΔP), м ²	$\Delta P = 3.5 * 0.10 * \sqrt{31} = 1.93$
4	Площадь земельного участка согласно сведениям Единого государственного реестра недвижимости ($P_{\text{кад}}$), м ²	21
5	Оценка расхождения P и $P_{\text{кад}}$ ($P - P_{\text{кад}}$), м ²	10 кв.м
6	Предельный минимальный и	–

	максимальный размеры земельного участка ($P_{\text{мин}}$ и $P_{\text{макс}}$), M^2	
7	Кадастровый или иной номер (обозначение) здания, сооружения, объекта незавершенного строительства, расположенного на земельном участке	–
8	Иные сведения	–

Сведения об уточняемых земельных участках

1. Сведения о характерных точках границы уточняемого земельного участка с кадастровым номером 53:23:8624303:132

Зона № –

Обозначение характерных точек границ	Существующие координаты, м		Уточненные координаты, м		Метод определения координат	Средняя квадратическая погрешность определения координат характерной точки (Mt), м	Формулы, примененные для расчета средней квадратической погрешности определения координат характерной точки (Mt), м
	X	Y	X	Y			
1	2	3	4	5	6	7	8
н576У	–	–	583834.86	2179669.04	Метод спутниковых геодезических измерений (определений)	0.10	–
н331У	–	–	583829.32	2179666.32	Метод спутниковых геодезических измерений (определений)	0.10	–
н315У	–	–	583827.77	2179669.48	Метод спутниковых геодезических измерений (определений)	0.10	–
н542У	–	–	583833.31	2179672.20	Метод спутниковых геодезических измерений (определений)	0.10	–

					измерений (определен ий)		
н576У	–	–	583834.8 6	2179669. 04	Метод спутников ых геодезичес ких измерений (определен ий)	0.10	–

**2. Сведения о частях границ уточняемого земельного участка с кадастровым номером
53:23:8624303:132**

Обозначение части границ		Горизонтальное проложение (S), м	Описание прохождения части границ	Отметка о наличии земельного спора о местоположении границ земельного участка
от т.	до т.			
1	2	3	4	5
н576У	н331У	6.17	–	–
н331У	н315У	3.52	–	–
н315У	н542У	6.17	–	–
н542У	н576У	3.52	–	–

**3. Общие сведения об уточняемом земельном участке с кадастровым номером
53:23:8624303:132**

№ п/п	Наименование характеристики земельного участка	Значение характеристики
1	2	3
1	Адрес земельного участка	Новгородская обл, Великий Новгород г, По Лужскому шоссе(кв.243) неопр
	Местоположение земельного участка (при отсутствии присвоенного адреса)	–
	Дополнительные сведения о местоположении земельного участка	–
2	Площадь земельного участка ± величина погрешности определения площади ($P \pm \Delta P$), м ²	22 кв.м ± 1.63 кв.м
3	Формула, примененная для расчета предельной допустимой погрешности определения площади земельного участка (ΔP), м ²	$\Delta P = 3.5 * 0.10 * \sqrt{22} = 1.63$
4	Площадь земельного участка согласно сведениям Единого государственного реестра недвижимости ($P_{\text{кад}}$), м ²	23
5	Оценка расхождения P и $P_{\text{кад}}$ ($P - P_{\text{кад}}$), м ²	1 кв.м
6	Предельный минимальный и максимальный размеры земельного участка ($P_{\text{мин}}$ и $P_{\text{макс}}$), м ²	–
7	Кадастровый или иной номер (обозначение) здания, сооружения, объекта незавершенного	53:23:8624303:1711

	строительства, расположенного на земельном участке						
8	Иные сведения		–				
Сведения об уточняемых земельных участках							
1. Сведения о характерных точках границы уточняемого земельного участка с кадастровым номером <u>53:23:8624303:1320</u>							
Зона № <u> </u>							
Обозначение характерных точек границ	Существующие координаты, м		Уточненные координаты, м		Метод определения координат	Средняя квадратическая погрешность определения координат характерной точки (Mt), м	Формулы, примененные для расчета средней квадратической погрешности определения координат характерной точки (Mt), м
	X	Y	X	Y			
1	2	3	4	5	6	7	8
н2141У	–	–	584005.79	2179803.74	Метод спутниковых геодезических измерений (определений)	0.10	–
н2125У	–	–	584000.01	2179801.01	Метод спутниковых геодезических измерений (определений)	0.10	–
н1651У	–	–	583998.47	2179804.30	Метод спутниковых геодезических измерений (определений)	0.10	–
н1650У	–	–	584004.27	2179806.96	Метод спутниковых геодезических измерений (определений)	0.10	–
н2141У	–	–	584005.7	2179803.	Метод	0.10	–

			9	74	спутниковых геодезических измерений (определен ий)		
--	--	--	---	----	--	--	--

2. Сведения о частях границ уточняемого земельного участка с кадастровым номером 53:23:8624303:1320

Обозначение части границ		Горизонтальное проложение (S), м	Описание прохождения части границ	Отметка о наличии земельного спора о местоположении границ земельного участка
от т.	до т.			
1	2	3	4	5
н2141У	н2125У	6.39	–	–
н2125У	н1651У	3.63	–	–
н1651У	н1650У	6.38	–	–
н1650У	н2141У	3.56	–	–

3. Общие сведения об уточняемом земельном участке с кадастровым номером 53:23:8624303:1320

№ п/п	Наименование характеристики земельного участка	Значение характеристики
1	2	3
1	Адрес земельного участка	Новгородская обл, Великий Новгород г, Лужское ш, 100е гараж
	Местоположение земельного участка (при отсутствии присвоенного адреса)	–
	Дополнительные сведения о местоположении земельного участка	–
2	Площадь земельного участка ± величина погрешности определения площади ($P \pm \Delta P$), м ²	23 кв.м ± 1.68 кв.м
3	Формула, примененная для расчета предельной допустимой погрешности определения площади земельного участка (ΔP), м ²	$\Delta P = 3.5 * 0.10 * \sqrt{23} = 1.68$
4	Площадь земельного участка согласно сведениям Единого государственного реестра недвижимости ($P_{\text{кад}}$), м ²	22
5	Оценка расхождения P и $P_{\text{кад}}$ ($P - P_{\text{кад}}$), м ²	1 кв.м
6	Предельный минимальный и максимальный размеры земельного участка ($P_{\text{мин}}$ и $P_{\text{макс}}$), м ²	18 45
7	Кадастровый или иной номер (обозначение) здания, сооружения, объекта незавершенного строительства, расположенного на земельном участке	53:23:8624303:1635
8	Иные сведения	–

Сведения об уточняемых земельных участках

1. Сведения о характерных точках границы уточняемого земельного участка с кадастровым номером 53:23:8624303:1321

Зона №

Обозначение характерных точек границ	Существующие координаты, м		Уточненные координаты, м		Метод определения координат	Средняя квадратическая погрешность определения координат характерной точки (Mt), м	Формулы, примененные для расчета средней квадратической погрешности определения координат характерной точки (Mt), м
	X	Y	X	Y			
1	2	3	4	5	6	7	8
н545У	–	–	583977.15	2179757.58	Метод спутниковых геодезических измерений (определений)	0.10	–
н1437У	–	–	583974.99	2179761.83	Метод спутниковых геодезических измерений (определений)	0.10	–
н1438У	–	–	583969.28	2179758.94	Метод спутниковых геодезических измерений (определений)	0.10	–
н2142У	–	–	583970.95	2179755.09	Метод спутниковых геодезических измерений (определений)	0.10	–
н546У	–	–	583971.18	2179754.55	Метод спутниковых геодезических измерений (определений)	0.10	–

					измерений (определен ий)		
н545У	–	–	583977.1 5	2179757. 58	Метод спутников ых геодезичес ких измерений (определен ий)	0.10	–

**2. Сведения о частях границ уточняемого земельного участка с кадастровым номером
53:23:8624303:1321**

Обозначение части границ		Горизонтальное проложение (S), м	Описание прохождения части границ	Отметка о наличии земельного спора о местоположении границ земельного участка
от т.	до т.			
1	2	3	4	5
н545У	н1437У	4.77	–	–
н1437У	н1438У	6.40	–	–
н1438У	н2142У	4.20	–	–
н2142У	н546У	0.59	–	–
н546У	н545У	6.69	–	–

**3. Общие сведения об уточняемом земельном участке с кадастровым номером
53:23:8624303:1321**

№ п/п	Наименование характеристики земельного участка	Значение характеристики
1	2	3
1	Адрес земельного участка	Новгородская обл, Великий Новгород г, Лужское ш
	Местоположение земельного участка (при отсутствии присвоенного адреса)	–
	Дополнительные сведения о местоположении земельного участка	–
2	Площадь земельного участка ± величина погрешности определения площади ($P \pm \Delta P$), м ²	31 кв.м ± 1.96 кв.м
3	Формула, примененная для расчета предельной допустимой погрешности определения площади земельного участка (ΔP), м ²	$\Delta P = 3.5 * 0.10 * \sqrt{31} = 1.96$
4	Площадь земельного участка согласно сведениям Единого государственного реестра недвижимости ($P_{\text{кад}}$), м ²	26
5	Оценка расхождения P и $P_{\text{кад}}$ ($P - P_{\text{кад}}$), м ²	5 кв.м
6	Предельный минимальный и максимальный размеры земельного участка ($P_{\text{мин}}$ и $P_{\text{макс}}$), м ²	18 45
7	Кадастровый или иной номер (обозначение) здания, сооружения,	53:23:8624303:1643

	объекта незавершенного строительства, расположенного на земельном участке	
8	Иные сведения	–

Сведения об уточняемых земельных участках

1. Сведения о характерных точках границы уточняемого земельного участка с кадастровым номером 53:23:8624303:1323 Зона № –

Обозначение характерных точек границ	Существующие координаты, м		Уточненные координаты, м		Метод определения координат	Средняя квадратическая погрешность определения координат характерной точки (Mt), м	Формулы, примененные для расчета средней квадратической погрешности определения координат характерной точки (Mt), м
	X	Y	X	Y			
1	2	3	4	5	6	7	8
н2143У	–	–	584024.35	2179807.94	Метод спутниковых геодезических измерений (определений)	0.10	–
н2144У	–	–	584018.79	2179804.60	Метод спутниковых геодезических измерений (определений)	0.10	–
н2145У	–	–	584015.78	2179809.89	Метод спутниковых геодезических измерений (определений)	0.10	–
н2146У	–	–	584021.46	2179813.27	Метод спутниковых геодезических измерений (определений)	0.10	–

н2143У	–	–	584024.3 5	2179807. 94	Метод спутниковых геодезических измерений (определений)	0.10	–
--------	---	---	---------------	----------------	---	------	---

2. Сведения о частях границ уточняемого земельного участка с кадастровым номером 53:23:8624303:1323

Обозначение части границ		Горизонтальное проложение (S), м	Описание прохождения части границ	Отметка о наличии земельного спора о местоположении границ земельного участка
от т. 1	до т. 2			
н2143У	н2144У	6.49	–	–
н2144У	н2145У	6.09	–	–
н2145У	н2146У	6.61	–	–
н2146У	н2143У	6.06	–	–

3. Общие сведения об уточняемом земельном участке с кадастровым номером 53:23:8624303:1323

№ п/п	Наименование характеристики земельного участка	Значение характеристики
1	2	3
1	Адрес земельного участка	Новгородская обл, Великий Новгород г, ул
	Местоположение земельного участка (при отсутствии присвоенного адреса)	–
	Дополнительные сведения о местоположении земельного участка	–
2	Площадь земельного участка ± величина погрешности определения площади ($P \pm \Delta P$), м ²	40 кв.м ± 2.21 кв.м
3	Формула, примененная для расчета предельной допустимой погрешности определения площади земельного участка (ΔP), м ²	$\Delta P = 3.5 * 0.10 * \sqrt{40} = 2.21$
4	Площадь земельного участка согласно сведениям Единого государственного реестра недвижимости ($P_{\text{кад}}$), м ²	21
5	Оценка расхождения P и $P_{\text{кад}}$ ($P - P_{\text{кад}}$), м ²	19 кв.м
6	Предельный минимальный и максимальный размеры земельного участка ($P_{\text{мин}}$ и $P_{\text{макс}}$), м ²	–
7	Кадастровый или иной номер (обозначение) здания, сооружения, объекта незавершенного строительства, расположенного на земельном участке	53:23:0000000:6535
8	Иные сведения	–

Сведения об уточняемых земельных участках

1. Сведения о характерных точках границы уточняемого земельного участка с кадастровым номером 53:23:8624303:133

Зона №

Обозначение характерных точек границ	Существующие координаты, м		Уточненные координаты, м		Метод определения координат	Средняя квадратическая погрешность определения координат характерной точки (Mt), м	Формулы, примененные для расчета средней квадратической погрешности определения координат характерной точки (Mt), м
	X	Y	X	Y			
1	2	3	4	5	6	7	8
н553У	–	–	583830.20	2179678.52	Метод спутниковых геодезических измерений (определений)	0.10	–
н271У	–	–	583824.67	2179675.80	Метод спутниковых геодезических измерений (определений)	0.10	–
н236У	–	–	583823.11	2179678.96	Метод спутниковых геодезических измерений (определений)	0.10	–
н582У	–	–	583828.65	2179681.68	Метод спутниковых геодезических измерений (определений)	0.10	–
н553У	–	–	583830.20	2179678.52	Метод спутниковых геодезических измерений (определений)	0.10	–

					измерений (определен ий)		
--	--	--	--	--	--------------------------------	--	--

2. Сведения о частях границ уточняемого земельного участка с кадастровым номером
53:23:8624303:133

Обозначение части границ		Горизонтальное проложение (S), м	Описание прохождения части границ	Отметка о наличии земельного спора о местоположении границ земельного участка
от т.	до т.			
1	2	3	4	5
н553У	н271У	6.16	—	—
н271У	н236У	3.52	—	—
н236У	н582У	6.17	—	—
н582У	н553У	3.52	—	—

3. Общие сведения об уточняемом земельном участке с кадастровым номером
53:23:8624303:133

№ п/п	Наименование характеристики земельного участка	Значение характеристики
1	2	3
1	Адрес земельного участка	Новгородская обл, Великий Новгород г, По Лужскому шоссе(кв.243) неопр
	Местоположение земельного участка (при отсутствии присвоенного адреса)	—
	Дополнительные сведения о местоположении земельного участка	—
2	Площадь земельного участка ± величина погрешности определения площади ($P \pm \Delta P$), м ²	22 кв.м ± 1.63 кв.м
3	Формула, примененная для расчета предельной допустимой погрешности определения площади земельного участка (ΔP), м ²	$\Delta P = 3.5 * 0.10 * \sqrt{22} = 1.63$
4	Площадь земельного участка согласно сведениям Единого государственного реестра недвижимости ($P_{\text{кад}}$), м ²	21
5	Оценка расхождения P и $P_{\text{кад}}$ ($P - P_{\text{кад}}$), м ²	1 кв.м
6	Предельный минимальный и максимальный размеры земельного участка ($P_{\text{мин}}$ и $P_{\text{макс}}$), м ²	—
7	Кадастровый или иной номер (обозначение) здания, сооружения, объекта незавершенного строительства, расположенного на земельном участке	53:23:8624303:1715
8	Иные сведения	—

Сведения об уточняемых земельных участках

1. Сведения о характерных точках границы уточняемого земельного участка с кадастровым номером 53:23:8624303:134

Зона № —

Обозначение характерных точек границ	Существующие координаты, м		Уточненные координаты, м		Метод определения координат	Средняя квадратиче- ская погрешнос- ть определе- ния координат характерно- й точки (Mt), м	Формулы, примененные для расчета средней квадратиче- ской погрешности определе- ния координат характерной точки (Mt), м
	X	Y	X	Y			
1	2	3	4	5	6	7	8
н582У	–	–	583828.6 5	2179681. 68	Метод спутников ых геодезичес- ких измерений (определен- ий)	0.10	–
н236У	–	–	583823.1 1	2179678. 96	Метод спутников ых геодезичес- ких измерений (определен- ий)	0.10	–
н217У	–	–	583821.5 6	2179682. 12	Метод спутников ых геодезичес- ких измерений (определен- ий)	0.10	–
н583У	–	–	583827.1 0	2179684. 84	Метод спутников ых геодезичес- ких измерений (определен- ий)	0.10	–
н582У	–	–	583828.6 5	2179681. 68	Метод спутников ых геодезичес- ких измерений (определен- ий)	0.10	–

2. Сведения о частях границ уточняемого земельного участка с кадастровым номером

53:23:8624303:134

Обозначение части границ		Горизонтальное проложение (S), м	Описание прохождения части границ	Отметка о наличии земельного спора о местоположении границ земельного участка
от т.	до т.			
1	2	3	4	5
н582У	н236У	6.17	—	—
н236У	н217У	3.52	—	—
н217У	н583У	6.17	—	—
н583У	н582У	3.52	—	—

3. Общие сведения об уточняемом земельном участке с кадастровым номером

53:23:8624303:134

№ п/п	Наименование характеристики земельного участка	Значение характеристики
1	2	3
1	Адрес земельного участка	Новгородская обл, Великий Новгород г
	Местоположение земельного участка (при отсутствии присвоенного адреса)	—
	Дополнительные сведения о местоположении земельного участка	—
2	Площадь земельного участка ± величина погрешности определения площади ($P \pm \Delta P$), м ²	22 кв.м ± 1.63 кв.м
3	Формула, примененная для расчета предельной допустимой погрешности определения площади земельного участка (ΔP), м ²	$\Delta P = 3.5 * 0.10 * \sqrt{22} = 1.63$
4	Площадь земельного участка согласно сведениям Единого государственного реестра недвижимости ($P_{\text{кад}}$), м ²	22
5	Оценка расхождения P и $P_{\text{кад}}$ ($P - P_{\text{кад}}$), м ²	0 кв.м
6	Предельный минимальный и максимальный размеры земельного участка ($P_{\text{мин}}$ и $P_{\text{макс}}$), м ²	18 45
7	Кадастровый или иной номер (обозначение) здания, сооружения, объекта незавершенного строительства, расположенного на земельном участке	53:23:8624303:1669
8	Иные сведения	—

Сведения об уточняемых земельных участках

1. Сведения о характерных точках границы уточняемого земельного участка с кадастровым номером 53:23:8624303:135

Зона № —

Обозначение характерных точек границ	Существующие координаты, м	Уточненные координаты, м	Метод определения координат	Средняя квадратическая погрешность	Формулы, примененные для расчета средней квадратической погрешности

	X	Y	X	Y		определени я координат характерно й точки (Mт), м	ой погрешности определения координат характерной точки (Mт), м
1	2	3	4	5	6	7	8
н583У	–	–	583827.1 0	2179684. 84	Метод спутников ых геодезичес ких измерений (определен ий)	0.10	–
н217У	–	–	583821.5 6	2179682. 12	Метод спутников ых геодезичес ких измерений (определен ий)	0.10	–
н199У	–	–	583820.0 1	2179685. 28	Метод спутников ых геодезичес ких измерений (определен ий)	0.10	–
н584У	–	–	583825.5 5	2179688. 00	Метод спутников ых геодезичес ких измерений (определен ий)	0.10	–
н583У	–	–	583827.1 0	2179684. 84	Метод спутников ых геодезичес ких измерений (определен ий)	0.10	–

**2. Сведения о частях границ уточняемого земельного участка с кадастровым номером
53:23:8624303:135**

Обозначение части границ		Горизонтальное проложение (S), м	Описание прохождения части границ	Отметка о наличии земельного спора о местоположении границ земельного участка
от т.	до т.			

						(Mт), м	точки (Mт), м
1	2	3	4	5	6	7	8
н584У	–	–	583825.5 5	2179688. 00	Метод спутниковых геодезических измерений (определений)	0.10	–
н199У	–	–	583820.0 1	2179685. 28	Метод спутниковых геодезических измерений (определений)	0.10	–
н184У	–	–	583818.4 6	2179688. 44	Метод спутниковых геодезических измерений (определений)	0.10	–
н585У	–	–	583824.0 0	2179691. 16	Метод спутниковых геодезических измерений (определений)	0.10	–
н584У	–	–	583825.5 5	2179688. 00	Метод спутниковых геодезических измерений (определений)	0.10	–

**2. Сведения о частях границ уточняемого земельного участка с кадастровым номером
53:23:8624303:136**

Обозначение части границ		Горизонтальное проложение (S), м	Описание прохождения части границ	Отметка о наличии земельного спора о местоположении границ земельного участка
от г.	до г.			
1	2	3	4	5
н584У	н199У	6.17	–	–

н585У	–	–	583824.0 0	2179691. 16	Метод спутниковых геодезических измерений (определений)	0.10	–
н184У	–	–	583818.4 6	2179688. 44	Метод спутниковых геодезических измерений (определений)	0.10	–
н187У	–	–	583816.9 1	2179691. 60	Метод спутниковых геодезических измерений (определений)	0.10	–
н586У	–	–	583822.4 5	2179694. 32	Метод спутниковых геодезических измерений (определений)	0.10	–
н585У	–	–	583824.0 0	2179691. 16	Метод спутниковых геодезических измерений (определений)	0.10	–

**2. Сведения о частях границ уточняемого земельного участка с кадастровым номером
53:23:8624303:137**

Обозначение части границ		Горизонтальное проложение (S), м	Описание прохождения части границ	Отметка о наличии земельного спора о местоположении границ земельного участка
от т. 1	до т. 2			
н585У	н184У	6.17	–	–
н184У	н187У	3.52	–	–
н187У	н586У	6.17	–	–
н586У	н585У	3.52	–	–

**3. Общие сведения об уточняемом земельном участке с кадастровым номером
53:23:8624303:137**

№ п/п	Наименование характеристики земельного участка	Значение характеристики
1	2	3
1	Адрес земельного участка	Новгородская обл, Великий Новгород г, ул
	Местоположение земельного участка (при отсутствии присвоенного адреса)	—
	Дополнительные сведения о местоположении земельного участка	—
2	Площадь земельного участка ± величина погрешности определения площади ($P \pm \Delta P$), м ²	22 кв.м ± 1.63 кв.м
3	Формула, примененная для расчета предельной допустимой погрешности определения площади земельного участка (ΔP), м ²	$\Delta P = 3.5 * 0.10 * \sqrt{22} = 1.63$
4	Площадь земельного участка согласно сведениям Единого государственного реестра недвижимости ($P_{\text{кад}}$), м ²	21
5	Оценка расхождения P и $P_{\text{кад}}$ ($P - P_{\text{кад}}$), м ²	1 кв.м
6	Предельный минимальный и максимальный размеры земельного участка ($P_{\text{мин}}$ и $P_{\text{макс}}$), м ²	—
7	Кадастровый или иной номер (обозначение) здания, сооружения, объекта незавершенного строительства, расположенного на земельном участке	—
8	Иные сведения	—

Сведения об уточняемых земельных участках

1. Сведения о характерных точках границы уточняемого земельного участка с кадастровым номером 53:23:8624303:138

Зона № —

Обозначение характерных точек границ	Существующие координаты, м		Уточненные координаты, м		Метод определения координат	Средняя квадратическая погрешность определения координат характерной точки (Mt), м	Формулы, примененные для расчета средней квадратической погрешности определения координат характерной точки (Mt), м
	X	Y	X	Y			
1	2	3	4	5	6	7	8
n587У	—	—	583822.21	2179694.80	Метод спутниковых геодезических измерений	0.10	—

					(определен ий)		
н173У	–	–	583816.6 7	2179692. 08	Метод спутников ых геодезичес ких измерений (определен ий)	0.10	–
н149У	–	–	583815.1 2	2179695. 24	Метод спутников ых геодезичес ких измерений (определен ий)	0.10	–
н588У	–	–	583820.6 6	2179697. 96	Метод спутников ых геодезичес ких измерений (определен ий)	0.10	–
н587У	–	–	583822.2 1	2179694. 80	Метод спутников ых геодезичес ких измерений (определен ий)	0.10	–

**2. Сведения о частях границ уточняемого земельного участка с кадастровым номером
53:23:8624303:138**

Обозначение части границ		Горизонтальное проложение (S), м	Описание прохождения части границ	Отметка о наличии земельного спора о местоположении границ земельного участка
от т.	до т.			
1	2	3	4	5
н587У	н173У	6.17	–	–
н173У	н149У	3.52	–	–
н149У	н588У	6.17	–	–
н588У	н587У	3.52	–	–

**3. Общие сведения об уточняемом земельном участке с кадастровым номером
53:23:8624303:138**

№ п/п	Наименование характеристики земельного участка	Значение характеристики
1	2	3
1	Адрес земельного участка	Новгородская обл, Великий Новгород г, ул
	Местоположение земельного участка (при отсутствии присвоенного	–

	адреса)	
	Дополнительные сведения о местоположении земельного участка	—
2	Площадь земельного участка ± величина погрешности определения площади ($P \pm \Delta P$), м ²	22 кв.м ± 1.63 кв.м
3	Формула, примененная для расчета предельной допустимой погрешности определения площади земельного участка (ΔP), м ²	$\Delta P = 3.5 * 0.10 * \sqrt{22} = 1.63$
4	Площадь земельного участка согласно сведениям Единого государственного реестра недвижимости ($P_{\text{кад}}$), м ²	21
5	Оценка расхождения P и $P_{\text{кад}}$ ($P - P_{\text{кад}}$), м ²	1 кв.м
6	Предельный минимальный и максимальный размеры земельного участка ($P_{\text{мин}}$ и $P_{\text{макс}}$), м ²	—
7	Кадастровый или иной номер (обозначение) здания, сооружения, объекта незавершенного строительства, расположенного на земельном участке	—
8	Иные сведения	—

Сведения об уточняемых земельных участках

1. Сведения о характерных точках границы уточняемого земельного участка с кадастровым номером 53:23:8624303:1384

Зона №

Обозначение характерных точек границ	Существующие координаты, м		Уточненные координаты, м		Метод определения координат	Средняя квадратическая погрешность определения координат характерной точки (Mt), м	Формулы, примененные для расчета средней квадратической погрешности определения координат характерной точки (Mt), м
	X	Y	X	Y			
1	2	3	4	5	6	7	8
н2147У	—	—	583813.34	2179666.38	Метод спутниковых геодезических измерений (определений)	0.10	—
н2148У	—	—	583807.75	2179663.32	Метод спутниковых	0.10	—

					геодезических измерений (определений)		
н916У	–	–	583805.94	2179667.05	Метод спутниковых геодезических измерений (определений)	0.10	–
н915У	–	–	583811.52	2179669.95	Метод спутниковых геодезических измерений (определений)	0.10	–
н2147У	–	–	583813.34	2179666.38	Метод спутниковых геодезических измерений (определений)	0.10	–

2. Сведения о частях границ уточняемого земельного участка с кадастровым номером 53:23:8624303:1384

Обозначение части границ		Горизонтальное проложение (S), м	Описание прохождения части границ	Отметка о наличии земельного спора о местоположении границ земельного участка
от г.	до г.			
1	2	3	4	5
н2147У	н2148У	6.37	–	–
н2148У	н916У	4.15	–	–
н916У	н915У	6.29	–	–
н915У	н2147У	4.01	–	–

3. Общие сведения об уточняемом земельном участке с кадастровым номером 53:23:8624303:1384

№ п/п	Наименование характеристики земельного участка	Значение характеристики
1	2	3
1	Адрес земельного участка	Новгородская обл, Великий Новгород г, ул
	Местоположение земельного участка (при отсутствии присвоенного адреса)	–
	Дополнительные сведения о местоположении земельного участка	–
2	Площадь земельного участка ± величина погрешности определения	26 кв.м ± 1.78 кв.м

	площади ($P \pm \Delta P$), м ²	
3	Формула, примененная для расчета предельной допустимой погрешности определения площади земельного участка (ΔP), м ²	$\Delta P = 3.5 * 0.10 * \sqrt{26} = 1.78$
4	Площадь земельного участка согласно сведениям Единого государственного реестра недвижимости ($P_{\text{кад}}$), м ²	30
5	Оценка расхождения P и $P_{\text{кад}}$ ($P - P_{\text{кад}}$), м ²	4 кв.м
6	Предельный минимальный и максимальный размеры земельного участка ($P_{\text{мин}}$ и $P_{\text{макс}}$), м ²	—
7	Кадастровый или иной номер (обозначение) здания, сооружения, объекта незавершенного строительства, расположенного на земельном участке	53:23:8624303:1777
8	Иные сведения	—

Сведения об уточняемых земельных участках

1. Сведения о характерных точках границы уточняемого земельного участка с кадастровым номером 53:23:8624303:1385

Зона № —

Обозначение характерных точек границ	Существующие координаты, м		Уточненные координаты, м		Метод определения координат	Средняя квадратическая погрешность определения координат характерной точки (Mt), м	Формулы, примененные для расчета средней квадратической погрешности определения координат характерной точки (Mt), м
	X	Y	X	Y			
1	2	3	4	5	6	7	8
н2149У	—	—	584029.75	2179811.19	Метод спутниковых геодезических измерений (определений)	0.10	—
н2143У	—	—	584024.35	2179807.94	Метод спутниковых геодезических измерений (определений)	0.10	—

н2146У	–	–	584021.4 6	2179813. 27	Метод спутниковых геодезических измерений (определений)	0.10	–
н2150У	–	–	584026.6 6	2179816. 37	Метод спутниковых геодезических измерений (определений)	0.10	–
н2149У	–	–	584029.7 5	2179811. 19	Метод спутниковых геодезических измерений (определений)	0.10	–

**2. Сведения о частях границ уточняемого земельного участка с кадастровым номером
53:23:8624303:1385**

Обозначение части границ		Горизонтальное проложение (S), м	Описание прохождения части границ	Отметка о наличии земельного спора о местоположении границ земельного участка
от т. 1	до т. 2			
		3	4	5
н2149У	н2143У	6.30	–	–
н2143У	н2146У	6.06	–	–
н2146У	н2150У	6.05	–	–
н2150У	н2149У	6.03	–	–

**3. Общие сведения об уточняемом земельном участке с кадастровым номером
53:23:8624303:1385**

№ п/п	Наименование характеристики земельного участка	Значение характеристики
1	2	3
1	Адрес земельного участка	Новгородская обл, Великий Новгород г, ул
	Местоположение земельного участка (при отсутствии присвоенного адреса)	–
	Дополнительные сведения о местоположении земельного участка	–
2	Площадь земельного участка ± величина погрешности определения площади ($P \pm \Delta P$), м ²	37 кв.м ± 2.14 кв.м
3	Формула, примененная для расчета предельной допустимой погрешности определения площади земельного участка (ΔP), м ²	$\Delta P = 3.5 * 0.10 * \sqrt{37} = 2.14$

4	Площадь земельного участка согласно сведениям Единого государственного реестра недвижимости ($P_{\text{кад}}$), м^2	38
5	Оценка расхождения P и $P_{\text{кад}}$ ($P - P_{\text{кад}}$), м^2	1 кв.м
6	Предельный минимальный и максимальный размеры земельного участка ($P_{\text{мин}}$ и $P_{\text{макс}}$), м^2	–
7	Кадастровый или иной номер (обозначение) здания, сооружения, объекта незавершенного строительства, расположенного на земельном участке	–
8	Иные сведения	–

Сведения об уточняемых земельных участках

1. Сведения о характерных точках границы уточняемого земельного участка с кадастровым номером 53:23:8624303:1386

Зона №

Обозначение характерных точек границ	Существующие координаты, м		Уточненные координаты, м		Метод определения координат	Средняя квадратическая погрешность определения координат характерной точки (Mt), м	Формулы, примененные для расчета средней квадратической погрешности определения координат характерной точки (Mt), м
	X	Y	X	Y			
1	2	3	4	5	6	7	8
н2150У	–	–	584026.6 6	2179816. 37	Метод спутниковых геодезических измерений (определений)	0.10	–
н2146У	–	–	584021.4 6	2179813. 27	Метод спутниковых геодезических измерений (определений)	0.10	–
н1757У	–	–	584019.3 7	2179817. 13	Метод спутниковых геодезических измерений (определений)	0.10	–

					измерений (определен ий)		
н1756У	–	–	584024.7 5	2179820. 11	Метод спутников ых геодезичес ких измерений (определен ий)	0.10	–
н2150У	–	–	584026.6 6	2179816. 37	Метод спутников ых геодезичес ких измерений (определен ий)	0.10	–

**2. Сведения о частях границ уточняемого земельного участка с кадастровым номером
53:23:8624303:1386**

Обозначение части границ		Горизонтальное положение (S), м	Описание прохождения части границ	Отметка о наличии земельного спора о местоположении границ земельного участка
от т.	до т.			
1	2	3	4	5
н2150У	н2146У	6.05	–	–
н2146У	н1757У	4.39	–	–
н1757У	н1756У	6.15	–	–
н1756У	н2150У	4.20	–	–

**3. Общие сведения об уточняемом земельном участке с кадастровым номером
53:23:8624303:1386**

№ п/п	Наименование характеристики земельного участка	Значение характеристики
1	2	3
1	Адрес земельного участка	Новгородская обл, Великий Новгород г, Лужское ш
	Местоположение земельного участка (при отсутствии присвоенного адреса)	–
	Дополнительные сведения о местоположении земельного участка	–
2	Площадь земельного участка ± величина погрешности определения площади ($P \pm \Delta P$), м ²	26 кв.м ± 1.79 кв.м
3	Формула, примененная для расчета предельной допустимой погрешности определения площади земельного участка (ΔP), м ²	$\Delta P = 3.5 * 0.10 * \sqrt{26} = 1.79$
4	Площадь земельного участка согласно сведениям Единого государственного реестра недвижимости ($P_{\text{кад}}$), м ²	25

5	Оценка расхождения P и $P_{\text{кад}}$ ($P - P_{\text{кад}}$), M^2	1 кв.м
6	Предельный минимальный и максимальный размеры земельного участка ($P_{\text{мин}}$ и $P_{\text{макс}}$), M^2	18 45
7	Кадастровый или иной номер (обозначение) здания, сооружения, объекта незавершенного строительства, расположенного на земельном участке	53:23:8624303:1507
8	Иные сведения	—

Сведения об уточняемых земельных участках

1. Сведения о характерных точках границы уточняемого земельного участка с кадастровым номером 53:23:8624303:1387 Зона № —

Обозначение характерных точек границ	Существующие координаты, м		Уточненные координаты, м		Метод определения координат	Средняя квадратическая погрешность определения координат характерной точки (Mt), м	Формулы, примененные для расчета средней квадратической погрешности определения координат характерной точки (Mt), м
	X	Y	X	Y			
1	2	3	4	5	6	7	8
н1757У	—	—	584019.37	2179817.13	Метод спутниковых геодезических измерений (определений)	0.10	—
н2151У	—	—	584013.61	2179813.95	Метод спутниковых геодезических измерений (определений)	0.10	—
н1720У	—	—	584011.46	2179817.96	Метод спутниковых геодезических измерений (определений)	0.10	—
н1719У	—	—	584017.3	2179820.	Метод	0.10	—

			9	79	спутниковых геодезических измерений (определений)		
н1757У	–	–	584019.37	2179817.13	Метод спутниковых геодезических измерений (определений)	0.10	–

2. Сведения о частях границ уточняемого земельного участка с кадастровым номером 53:23:8624303:1387

Обозначение части границ		Горизонтальное проложение (S), м	Описание прохождения части границ	Отметка о наличии земельного спора о местоположении границ земельного участка
от т. 1	до т. 2			
		3	4	5
н1757У	н2151У	6.58	–	–
н2151У	н1720У	4.55	–	–
н1720У	н1719У	6.57	–	–
н1719У	н1757У	4.16	–	–

3. Общие сведения об уточняемом земельном участке с кадастровым номером 53:23:8624303:1387

№ п/п	Наименование характеристики земельного участка	Значение характеристики
1	2	3
1	Адрес земельного участка	Новгородская обл, Великий Новгород г, По Лужскому шоссе(кв.243) неопр
	Местоположение земельного участка (при отсутствии присвоенного адреса)	–
	Дополнительные сведения о местоположении земельного участка	–
2	Площадь земельного участка ± величина погрешности определения площади ($P \pm \Delta P$), м ²	29 кв.м ± 1.87 кв.м
3	Формула, примененная для расчета предельной допустимой погрешности определения площади земельного участка (ΔP), м ²	$\Delta P = 3.5 * 0.10 * \sqrt{29} = 1.87$
4	Площадь земельного участка согласно сведениям Единого государственного реестра недвижимости ($P_{\text{кад}}$), м ²	29
5	Оценка расхождения P и $P_{\text{кад}}$ ($P - P_{\text{кад}}$), м ²	0 кв.м
6	Предельный минимальный и максимальный размеры земельного	18
		45

	участка ($P_{\text{мин}}$ и $P_{\text{макс}}$), м ²	
7	Кадастровый или иной номер (обозначение) здания, сооружения, объекта незавершенного строительства, расположенного на земельном участке	53:23:8624303:1720
8	Иные сведения	–

Сведения об уточняемых земельных участках

**1. Сведения о характерных точках границы уточняемого земельного участка с кадастровым номером 53:23:8624303:1388
Зона № –**

Обозначение характерных точек границ	Существующие координаты, м		Уточненные координаты, м		Метод определения координат	Средняя квадратическая погрешность определения координат характерной точки (Mt), м	Формулы, примененные для расчета средней квадратической погрешности определения координат характерной точки (Mt), м
	X	Y	X	Y			
1	2	3	4	5	6	7	8
н2146У	–	–	584021.46	2179813.27	Метод спутниковых геодезических измерений (определений)	0.10	–
н2145У	–	–	584015.78	2179809.89	Метод спутниковых геодезических измерений (определений)	0.10	–
н2151У	–	–	584013.61	2179813.95	Метод спутниковых геодезических измерений (определений)	0.10	–
н1757У	–	–	584019.37	2179817.13	Метод спутниковых геодезических измерений	0.10	–

					(определен ий)		
н2146У	–	–	584021.4 6	2179813. 27	Метод спутников ых геодезичес ких измерений (определен ий)	0.10	–

**2. Сведения о частях границ уточняемого земельного участка с кадастровым номером
53:23:8624303:1388**

Обозначение части границ		Горизонтальное проложение (S), м	Описание прохождения части границ	Отметка о наличии земельного спора о местоположении границ земельного участка
от т.	до т.			
1	2	3	4	5
н2146У	н2145У	6.61	–	–
н2145У	н2151У	4.60	–	–
н2151У	н1757У	6.58	–	–
н1757У	н2146У	4.39	–	–

**3. Общие сведения об уточняемом земельном участке с кадастровым номером
53:23:8624303:1388**

№ п/п	Наименование характеристики земельного участка	Значение характеристики
1	2	3
1	Адрес земельного участка	Новгородская обл, Великий Новгород г, ул
	Местоположение земельного участка (при отсутствии присвоенного адреса)	–
	Дополнительные сведения о местоположении земельного участка	–
2	Площадь земельного участка ± величина погрешности определения площади ($P \pm \Delta P$), м ²	30 кв.м ± 1.91 кв.м
3	Формула, примененная для расчета предельной допустимой погрешности определения площади земельного участка (ΔP), м ²	$\Delta P = 3.5 * 0.10 * \sqrt{30} = 1.91$
4	Площадь земельного участка согласно сведениям Единого государственного реестра недвижимости ($P_{\text{кад}}$), м ²	29
5	Оценка расхождения P и $P_{\text{кад}}$ ($P - P_{\text{кад}}$), м ²	1 кв.м
6	Предельный минимальный и максимальный размеры земельного участка ($P_{\text{мин}}$ и $P_{\text{макс}}$), м ²	18 45
7	Кадастровый или иной номер (обозначение) здания, сооружения, объекта незавершенного строительства, расположенного на земельном участке	53:23:8624303:1655

8

Иные сведения

–

Сведения об уточняемых земельных участках**1. Сведения о характерных точках границы уточняемого земельного участка с кадастровым номером 53:23:8624303:139****Зона № –**

Обозначение характерных точек границ	Существующие координаты, м		Уточненные координаты, м		Метод определения координат	Средняя квадратическая погрешность определения координат характерной точки (Mt), м	Формулы, примененные для расчета средней квадратической погрешности определения координат характерной точки (Mt), м
	X	Y	X	Y			
1	2	3	4	5	6	7	8
н588У	–	–	583820.66	2179697.96	Метод спутниковых геодезических измерений (определений)	0.10	–
н149У	–	–	583815.12	2179695.24	Метод спутниковых геодезических измерений (определений)	0.10	–
н152У	–	–	583813.57	2179698.40	Метод спутниковых геодезических измерений (определений)	0.10	–
н589У	–	–	583819.11	2179701.12	Метод спутниковых геодезических измерений (определений)	0.10	–
н588У	–	–	583820.66	2179697.96	Метод спутниковых геодезических измерений (определений)	0.10	–

					ких измерений (определен ий)		
--	--	--	--	--	------------------------------	--	--

2. Сведения о частях границ уточняемого земельного участка с кадастровым номером 53:23:8624303:139

Обозначение части границ		Горизонтальное проложение (S), м	Описание прохождения части границ	Отметка о наличии земельного спора о местоположении границ земельного участка
от т.	до т.			
1	2	3	4	5
н588У	н149У	6.17	—	—
н149У	н152У	3.52	—	—
н152У	н589У	6.17	—	—
н589У	н588У	3.52	—	—

3. Общие сведения об уточняемом земельном участке с кадастровым номером 53:23:8624303:139

№ п/п	Наименование характеристики земельного участка	Значение характеристики
1	2	3
1	Адрес земельного участка	Новгородская обл, Великий Новгород г, Гск Вече Комплекс 1 тер, 37 гараж
	Местоположение земельного участка (при отсутствии присвоенного адреса)	—
	Дополнительные сведения о местоположении земельного участка	—
2	Площадь земельного участка ± величина погрешности определения площади ($P \pm \Delta P$), м ²	22 кв.м ± 1.63 кв.м
3	Формула, примененная для расчета предельной допустимой погрешности определения площади земельного участка (ΔP), м ²	$\Delta P = 3.5 * 0.10 * \sqrt{22} = 1.63$
4	Площадь земельного участка согласно сведениям Единого государственного реестра недвижимости ($P_{\text{кад}}$), м ²	22
5	Оценка расхождения P и $P_{\text{кад}}$ ($P - P_{\text{кад}}$), м ²	0 кв.м
6	Предельный минимальный и максимальный размеры земельного участка ($P_{\text{мин}}$ и $P_{\text{макс}}$), м ²	18 45
7	Кадастровый или иной номер (обозначение) здания, сооружения, объекта незавершенного строительства, расположенного на земельном участке	53:23:8624303:1663
8	Иные сведения	—

Сведения об уточняемых земельных участках

1. Сведения о характерных точках границы уточняемого земельного участка с кадастровым номером 53:23:8624303:1392

Зона № —							
Обозначение характерных точек границ	Существующие координаты, м		Уточненные координаты, м		Метод определе ния координат	Средняя квадратиче ская погрешнос ть определе ния координат характерно й точки (Mt), м	Формулы, примененные для расчета средней квадратическ ой погрешности определения координат характерной точки (Mt), м
	X	Y	X	Y			
1	2	3	4	5	6	7	8
н2152У	—	—	584011.9 6	2179791. 06	Метод спутников ых геодезичес ких измерений (определен ий)	0.10	—
н2153У	—	—	584006.0 6	2179788. 00	Метод спутников ых геодезичес ких измерений (определен ий)	0.10	—
н2128У	—	—	584003.5 3	2179793. 58	Метод спутников ых геодезичес ких измерений (определен ий)	0.10	—
н2154У	—	—	584009.3 3	2179796. 27	Метод спутников ых геодезичес ких измерений (определен ий)	0.10	—
н2152У	—	—	584011.9 6	2179791. 06	Метод спутников ых геодезичес ких измерений (определен ий)	0.10	—

2. Сведения о частях границ уточняемого земельного участка с кадастровым номером
53:23:8624303:1392

Обозначение части границ		Горизонтальное проложение (S), м	Описание прохождения части границ	Отметка о наличии земельного спора о местоположении границ земельного участка
от т.	до т.			
1	2	3	4	5
н2152У	н2153У	6.65	—	—
н2153У	н2128У	6.13	—	—
н2128У	н2154У	6.39	—	—
н2154У	н2152У	5.84	—	—

3. Общие сведения об уточняемом земельном участке с кадастровым номером
53:23:8624303:1392

№ п/п	Наименование характеристики земельного участка	Значение характеристики
1	2	3
1	Адрес земельного участка	Новгородская обл, Великий Новгород г, ул
	Местоположение земельного участка (при отсутствии присвоенного адреса)	—
	Дополнительные сведения о местоположении земельного участка	—
2	Площадь земельного участка ± величина погрешности определения площади ($P \pm \Delta P$), м ²	39 кв.м ± 2.19 кв.м
3	Формула, примененная для расчета предельной допустимой погрешности определения площади земельного участка (ΔP), м ²	$\Delta P = 3.5 * 0.10 * \sqrt{39} = 2.19$
4	Площадь земельного участка согласно сведениям Единого государственного реестра недвижимости ($P_{\text{кад}}$), м ²	28
5	Оценка расхождения P и $P_{\text{кад}}$ ($P - P_{\text{кад}}$), м ²	11 кв.м
6	Предельный минимальный и максимальный размеры земельного участка ($P_{\text{мин}}$ и $P_{\text{макс}}$), м ²	—
7	Кадастровый или иной номер (обозначение) здания, сооружения, объекта незавершенного строительства, расположенного на земельном участке	—
8	Иные сведения	—

Сведения об уточняемых земельных участках

1. Сведения о характерных точках границы уточняемого земельного участка с кадастровым номером 53:23:8624303:1393

Зона №

Обозначение характерных точек границ	Существующие координаты, м		Уточненные координаты, м		Метод определения координат	Средняя квадратиче- ская погрешнос- ть определе- ния координат характерно- й точки (Mt), м	Формулы, примененные для расчета средней квадратиче- ской погрешности определе- ния координат характерной точки (Mt), м
	X	Y	X	Y			
1	2	3	4	5	6	7	8
н481У	–	–	584139.8 5	2179887. 06	Метод спутников ых геодезичес- ких измерений (определен- ий)	0.10	–
н578У	–	–	584134.2 3	2179884. 41	Метод спутников ых геодезичес- ких измерений (определен- ий)	0.10	–
н579У	–	–	584132.7 0	2179887. 54	Метод спутников ых геодезичес- ких измерений (определен- ий)	0.10	–
н483У	–	–	584138.3 2	2179890. 16	Метод спутников ых геодезичес- ких измерений (определен- ий)	0.10	–
н481У	–	–	584139.8 5	2179887. 06	Метод спутников ых геодезичес- ких измерений (определен- ий)	0.10	–

2. Сведения о частях границ уточняемого земельного участка с кадастровым номером

53:23:8624303:1393

Обозначение части границ		Горизонтальное проложение (S), м	Описание прохождения части границ	Отметка о наличии земельного спора о местоположении границ земельного участка
от т.	до т.			
1	2	3	4	5
н481У	н578У	6.21	—	—
н578У	н579У	3.48	—	—
н579У	н483У	6.20	—	—
н483У	н481У	3.46	—	—

3. Общие сведения об уточняемом земельном участке с кадастровым номером

53:23:8624303:1393

№ п/п	Наименование характеристики земельного участка	Значение характеристики
1	2	3
1	Адрес земельного участка	Новгородская обл, Великий Новгород г, ул
	Местоположение земельного участка (при отсутствии присвоенного адреса)	—
	Дополнительные сведения о местоположении земельного участка	—
2	Площадь земельного участка ± величина погрешности определения площади ($P \pm \Delta P$), м ²	22 кв.м ± 1.62 кв.м
3	Формула, примененная для расчета предельной допустимой погрешности определения площади земельного участка (ΔP), м ²	$\Delta P = 3.5 * 0.10 * \sqrt{22} = 1.62$
4	Площадь земельного участка согласно сведениям Единого государственного реестра недвижимости ($P_{\text{кад}}$), м ²	24
5	Оценка расхождения P и $P_{\text{кад}}$ ($P - P_{\text{кад}}$), м ²	2 кв.м
6	Предельный минимальный и максимальный размеры земельного участка ($P_{\text{мин}}$ и $P_{\text{макс}}$), м ²	—
7	Кадастровый или иной номер (обозначение) здания, сооружения, объекта незавершенного строительства, расположенного на земельном участке	—
8	Иные сведения	—

Сведения об уточняемых земельных участках

1. Сведения о характерных точках границы уточняемого земельного участка с кадастровым номером 53:23:8624303:14

Зона № —

Обозначение характерных точек границ	Существующие координаты, м	Уточненные координаты, м	Метод определения координат	Средняя квадратическая погрешность	Формулы, примененные для расчета средней квадратической погрешности

	X	Y	X	Y		определени я координат характерно й точки (Mt), м	ой погрешности определения координат характерной точки (Mt), м
1	2	3	4	5	6	7	8
н590У	–	–	583756.3 8	2179765. 53	Метод спутников ых геодезичес ких измерений (определен ий)	0.10	–
н591У	–	–	583750.7 2	2179762. 68	Метод спутников ых геодезичес ких измерений (определен ий)	0.10	–
н571У	–	–	583748.8 9	2179766. 35	Метод спутников ых геодезичес ких измерений (определен ий)	0.10	–
н570У	–	–	583754.5 4	2179769. 18	Метод спутников ых геодезичес ких измерений (определен ий)	0.10	–
н592У	–	–	583755.2 4	2179767. 80	Метод спутников ых геодезичес ких измерений (определен ий)	0.10	–
н590У	–	–	583756.3 8	2179765. 53	Метод спутников ых геодезичес ких	0.10	–

					измерений (определен ий)		
--	--	--	--	--	--------------------------------	--	--

**2. Сведения о частях границ уточняемого земельного участка с кадастровым номером
53:23:8624303:14**

Обозначение части границ		Горизонтальное проложение (S), м	Описание прохождения части границ	Отметка о наличии земельного спора о местоположении границ земельного участка
от т.	до т.			
1	2	3	4	5
н590У	н591У	6.34	—	—
н591У	н571У	4.10	—	—
н571У	н570У	6.32	—	—
н570У	н592У	1.55	—	—
н592У	н590У	2.54	—	—

**3. Общие сведения об уточняемом земельном участке с кадастровым номером
53:23:8624303:14**

№ п/п	Наименование характеристики земельного участка	Значение характеристики
1	2	3
1	Адрес земельного участка	Новгородская обл, Великий Новгород г, ул
	Местоположение земельного участка (при отсутствии присвоенного адреса)	—
	Дополнительные сведения о местоположении земельного участка	—
2	Площадь земельного участка ± величина погрешности определения площади ($P \pm \Delta P$), м ²	26 кв.м ± 1.78 кв.м
3	Формула, примененная для расчета предельной допустимой погрешности определения площади земельного участка (ΔP), м ²	$\Delta P = 3.5 * 0.10 * \sqrt{26} = 1.78$
4	Площадь земельного участка согласно сведениям Единого государственного реестра недвижимости ($P_{\text{кад}}$), м ²	26
5	Оценка расхождения P и $P_{\text{кад}}$ ($P - P_{\text{кад}}$), м ²	0 кв.м
6	Предельный минимальный и максимальный размеры земельного участка ($P_{\text{мин}}$ и $P_{\text{макс}}$), м ²	—
7	Кадастровый или иной номер (обозначение) здания, сооружения, объекта незавершенного строительства, расположенного на земельном участке	53:23:0000000:8030
8	Иные сведения	—

Сведения об уточняемых земельных участках

1. Сведения о характерных точках границы уточняемого земельного участка с кадастровым номером 53:23:8624303:141

Зона № —

Обозначение характерных точек границ	Существующие координаты, м		Уточненные координаты, м		Метод определения координат	Средняя квадратиче- ская погрешнос- ть определе- ния координат характерно- й точки (Mt), м	Формулы, примененные для расчета средней квадратичес- кой погрешности определения координат характерной точки (Mt), м
	X	Y	X	Y			
1	2	3	4	5	6	7	8
–	–	–	583817.5 6	2179704. 28	Метод спутников ых геодезичес- ких измерений (определен- ий)	0.10	–
–	–	–	583812.0 2	2179701. 56	Метод спутников ых геодезичес- ких измерений (определен- ий)	0.10	–
–	–	–	583810.4 7	2179704. 72	Метод спутников ых геодезичес- ких измерений (определен- ий)	0.10	–
–	–	–	583816.0 1	2179707. 44	Метод спутников ых геодезичес- ких измерений (определен- ий)	0.10	–
–	–	–	583817.5 6	2179704. 28	Метод спутников ых геодезичес- ких измерений (определен- ий)	0.10	–

2. Сведения о частях границ уточняемого земельного участка с кадастровым номером

53:23:8624303:141

Обозначение части границ		Горизонтальное проложение (S), м	Описание прохождения части границ	Отметка о наличии земельного спора о местоположении границ земельного участка
от т. 1	до т. 2			
–	–	6.17	–	–
–	–	3.52	–	–
–	–	6.17	–	–
–	–	3.52	–	–

3. Общие сведения об уточняемом земельном участке с кадастровым номером

53:23:8624303:141

№ п/п	Наименование характеристики земельного участка	Значение характеристики
1	2	3
1	Адрес земельного участка	Новгородская обл, Великий Новгород г, Гск Вече Комплекс 1 тер, гараж № 35
	Местоположение земельного участка (при отсутствии присвоенного адреса)	–
	Дополнительные сведения о местоположении земельного участка	–
2	Площадь земельного участка ± величина погрешности определения площади ($P \pm \Delta P$), м ²	22 кв.м ± 1.63 кв.м
3	Формула, примененная для расчета предельной допустимой погрешности определения площади земельного участка (ΔP), м ²	$\Delta P = 3.5 * 0.10 * \sqrt{22} = 1.63$
4	Площадь земельного участка согласно сведениям Единого государственного реестра недвижимости ($P_{\text{кад}}$), м ²	23
5	Оценка расхождения P и $P_{\text{кад}}$ ($P - P_{\text{кад}}$), м ²	1 кв.м
6	Предельный минимальный и максимальный размеры земельного участка ($P_{\text{мин}}$ и $P_{\text{макс}}$), м ²	18 45
7	Кадастровый или иной номер (обозначение) здания, сооружения, объекта незавершенного строительства, расположенного на земельном участке	53:23:8624303:1587
8	Иные сведения	–

Сведения об уточняемых земельных участках

1. Сведения о характерных точках границы уточняемого земельного участка с кадастровым номером 53:23:8624303:142

Зона № —

Обозначение характерных точек границ	Существующие координаты, м		Уточненные координаты, м		Метод определения координат	Средняя квадратиче ская погрешнос ть определени я координат характерно й точки (Mt), м	Формулы, примененные для расчета средней квадратическ ой погрешности определения координат характерной точки (Mt), м
	X	Y	X	Y			
1	2	3	4	5	6	7	8
н593У	–	–	583816.0 1	2179707. 44	Метод спутников ых геодезичес ких измерений (определен ий)	0.10	–
н76У	–	–	583810.4 7	2179704. 72	Метод спутников ых геодезичес ких измерений (определен ий)	0.10	–
н79У	–	–	583808.9 2	2179707. 88	Метод спутников ых геодезичес ких измерений (определен ий)	0.10	–
н594У	–	–	583814.4 6	2179710. 60	Метод спутников ых геодезичес ких измерений (определен ий)	0.10	–
н593У	–	–	583816.0 1	2179707. 44	Метод спутников ых геодезичес ких измерений (определен ий)	0.10	–

2. Сведения о частях границ уточняемого земельного участка с кадастровым номером

53:23:8624303:142

Обозначение части границ		Горизонтальное проложение (S), м	Описание прохождения части границ	Отметка о наличии земельного спора о местоположении границ земельного участка
от т. 1	до т. 2			
н593У	н76У	6.17	—	—
н76У	н79У	3.52	—	—
н79У	н594У	6.17	—	—
н594У	н593У	3.52	—	—

3. Общие сведения об уточняемом земельном участке с кадастровым номером

53:23:8624303:142

№ п/п	Наименование характеристики земельного участка	Значение характеристики
1	2	3
1	Адрес земельного участка	Новгородская обл, Великий Новгород г, Лужское ш
	Местоположение земельного участка (при отсутствии присвоенного адреса)	—
	Дополнительные сведения о местоположении земельного участка	—
2	Площадь земельного участка ± величина погрешности определения площади ($P \pm \Delta P$), м ²	22 кв.м ± 1.63 кв.м
3	Формула, примененная для расчета предельной допустимой погрешности определения площади земельного участка (ΔP), м ²	$\Delta P = 3.5 * 0.10 * \sqrt{22} = 1.63$
4	Площадь земельного участка согласно сведениям Единого государственного реестра недвижимости ($P_{\text{кад}}$), м ²	23
5	Оценка расхождения P и $P_{\text{кад}}$ ($P - P_{\text{кад}}$), м ²	1 кв.м
6	Предельный минимальный и максимальный размеры земельного участка ($P_{\text{мин}}$ и $P_{\text{макс}}$), м ²	18 45
7	Кадастровый или иной номер (обозначение) здания, сооружения, объекта незавершенного строительства, расположенного на земельном участке	53:23:8624303:1875
8	Иные сведения	—

Сведения об уточняемых земельных участках

1. Сведения о характерных точках границы уточняемого земельного участка с кадастровым номером 53:23:8624303:143

Зона № —

Обозначение характерных точек границ	Существующие координаты, м		Уточненные координаты, м		Метод определения координат	Средняя квадратиче- ская погрешнос- ть определе- ния координат характерно- й точки (Mt), м	Формулы, примененные для расчета средней квадратичес- кой погрешности определения координат характерной точки (Mt), м
	X	Y	X	Y			
1	2	3	4	5	6	7	8
н594У	–	–	583814.4 6	2179710. 60	Метод спутников ых геодезичес- ких измерений (определен- ий)	0.10	–
н79У	–	–	583808.9 2	2179707. 88	Метод спутников ых геодезичес- ких измерений (определен- ий)	0.10	–
н35У	–	–	583807.3 7	2179711. 04	Метод спутников ых геодезичес- ких измерений (определен- ий)	0.10	–
н595У	–	–	583812.9 1	2179713. 76	Метод спутников ых геодезичес- ких измерений (определен- ий)	0.10	–
н594У	–	–	583814.4 6	2179710. 60	Метод спутников ых геодезичес- ких измерений (определен- ий)	0.10	–

2. Сведения о частях границ уточняемого земельного участка с кадастровым номером

53:23:8624303:143

Обозначение части границ		Горизонтальное проложение (S), м	Описание прохождения части границ	Отметка о наличии земельного спора о местоположении границ земельного участка
от т.	до т.			
1	2	3	4	5
н594У	н79У	6.17	—	—
н79У	н35У	3.52	—	—
н35У	н595У	6.17	—	—
н595У	н594У	3.52	—	—

3. Общие сведения об уточняемом земельном участке с кадастровым номером

53:23:8624303:143

№ п/п	Наименование характеристики земельного участка	Значение характеристики
1	2	3
1	Адрес земельного участка	Новгородская обл, Великий Новгород г
	Местоположение земельного участка (при отсутствии присвоенного адреса)	—
	Дополнительные сведения о местоположении земельного участка	—
2	Площадь земельного участка ± величина погрешности определения площади ($P \pm \Delta P$), м ²	22 кв.м ± 1.63 кв.м
3	Формула, примененная для расчета предельной допустимой погрешности определения площади земельного участка (ΔP), м ²	$\Delta P = 3.5 * 0.10 * \sqrt{22} = 1.63$
4	Площадь земельного участка согласно сведениям Единого государственного реестра недвижимости ($P_{\text{кад}}$), м ²	22
5	Оценка расхождения P и $P_{\text{кад}}$ ($P - P_{\text{кад}}$), м ²	0 кв.м
6	Предельный минимальный и максимальный размеры земельного участка ($P_{\text{мин}}$ и $P_{\text{макс}}$), м ²	18 45
7	Кадастровый или иной номер (обозначение) здания, сооружения, объекта незавершенного строительства, расположенного на земельном участке	53:23:8624303:2032
8	Иные сведения	—

Сведения об уточняемых земельных участках

1. Сведения о характерных точках границы уточняемого земельного участка с кадастровым номером 53:23:8624303:144

Зона № —

Обозначение характерных точек границ	Существующие координаты, м	Уточненные координаты, м	Метод определения координат	Средняя квадратическая погрешность	Формулы, примененные для расчета средней квадратическ
--------------------------------------	----------------------------	--------------------------	-----------------------------	------------------------------------	---

	X	Y	X	Y		определени я координат характерно й точки (Mт), м	ой погрешности определения координат характерной точки (Mт), м
1	2	3	4	5	6	7	8
н595У	–	–	583812.9 1	2179713. 76	Метод спутников ых геодезичес ких измерений (определен ий)	0.10	–
н35У	–	–	583807.3 7	2179711. 04	Метод спутников ых геодезичес ких измерений (определен ий)	0.10	–
н11У	–	–	583805.8 2	2179714. 20	Метод спутников ых геодезичес ких измерений (определен ий)	0.10	–
н596У	–	–	583811.3 6	2179716. 92	Метод спутников ых геодезичес ких измерений (определен ий)	0.10	–
н595У	–	–	583812.9 1	2179713. 76	Метод спутников ых геодезичес ких измерений (определен ий)	0.10	–

**2. Сведения о частях границ уточняемого земельного участка с кадастровым номером
53:23:8624303:144**

Обозначение части границ		Горизонтальное проложение (S), м	Описание прохождения части границ	Отметка о наличии земельного спора о местоположении границ земельного участка
от т.	до т.			

1	2	3	4	5
н595У	н35У	6.17	–	–
н35У	н11У	3.52	–	–
н11У	н596У	6.17	–	–
н596У	н595У	3.52	–	–

3. Общие сведения об уточняемом земельном участке с кадастровым номером 53:23:8624303:144

№ п/п	Наименование характеристики земельного участка	Значение характеристики
1	2	3
1	Адрес земельного участка	Новгородская обл, Великий Новгород г, ул
	Местоположение земельного участка (при отсутствии присвоенного адреса)	–
	Дополнительные сведения о местоположении земельного участка	–
2	Площадь земельного участка ± величина погрешности определения площади ($P \pm \Delta P$), м ²	22 кв.м ± 1.63 кв.м
3	Формула, примененная для расчета предельной допустимой погрешности определения площади земельного участка (ΔP), м ²	$\Delta P = 3.5 * 0.10 * \sqrt{22} = 1.63$
4	Площадь земельного участка согласно сведениям Единого государственного реестра недвижимости ($P_{\text{кад}}$), м ²	21
5	Оценка расхождения P и $P_{\text{кад}}$ ($P - P_{\text{кад}}$), м ²	1 кв.м
6	Предельный минимальный и максимальный размеры земельного участка ($P_{\text{мин}}$ и $P_{\text{макс}}$), м ²	–
7	Кадастровый или иной номер (обозначение) здания, сооружения, объекта незавершенного строительства, расположенного на земельном участке	–
8	Иные сведения	–

Сведения об уточняемых земельных участках

1. Сведения о характерных точках границы уточняемого земельного участка с кадастровым номером 53:23:8624303:145

Зона № –

Обозначение характерных точек границ	Существующие координаты, м		Уточненные координаты, м		Метод определения координат	Средняя квадратическая погрешность определения координат характерной точки	Формулы, примененные для расчета средней квадратической погрешности определения координат характерной
	Х	У	Х	У			

						(Mт), м	точки (Mт), м
1	2	3	4	5	6	7	8
н596У	–	–	583811.3 6	2179716. 92	Метод спутниковых геодезических измерений (определений)	0.10	–
н11У	–	–	583805.8 2	2179714. 20	Метод спутниковых геодезических измерений (определений)	0.10	–
н14У	–	–	583804.2 7	2179717. 36	Метод спутниковых геодезических измерений (определений)	0.10	–
н597У	–	–	583809.8 1	2179720. 08	Метод спутниковых геодезических измерений (определений)	0.10	–
н596У	–	–	583811.3 6	2179716. 92	Метод спутниковых геодезических измерений (определений)	0.10	–

2. Сведения о частях границ уточняемого земельного участка с кадастровым номером 53:23:8624303:145

Обозначение части границ		Горизонтальное проложение (S), м	Описание прохождения части границ	Отметка о наличии земельного спора о местоположении границ земельного участка
от т.	до т.			
1	2	3	4	5
н596У	н11У	6.17	–	–

н597У	–	–	583809.8 1	2179720. 08	Метод спутниковых геодезических измерений (определений)	0.10	–
н14У	–	–	583804.2 7	2179717. 36	Метод спутниковых геодезических измерений (определений)	0.10	–
н598У	–	–	583802.7 2	2179720. 52	Метод спутниковых геодезических измерений (определений)	0.10	–
н599У	–	–	583808.2 6	2179723. 24	Метод спутниковых геодезических измерений (определений)	0.10	–
н597У	–	–	583809.8 1	2179720. 08	Метод спутниковых геодезических измерений (определений)	0.10	–

2. Сведения о частях границ уточняемого земельного участка с кадастровым номером 53:23:8624303:146

Обозначение части границ		Горизонтальное проложение (S), м	Описание прохождения части границ	Отметка о наличии земельного спора о местоположении границ земельного участка
от т. 1	до т. 2			
н597У	н14У	6.17	–	–
н14У	н598У	3.52	–	–
н598У	н599У	6.17	–	–
н599У	н597У	3.52	–	–

3. Общие сведения об уточняемом земельном участке с кадастровым номером 53:23:8624303:146

№ п/п	Наименование характеристики земельного участка	Значение характеристики
1	2	3
1	Адрес земельного участка	Новгородская обл, Великий Новгород г, ул
	Местоположение земельного участка (при отсутствии присвоенного адреса)	—
	Дополнительные сведения о местоположении земельного участка	—
2	Площадь земельного участка ± величина погрешности определения площади ($P \pm \Delta P$), м ²	22 кв.м ± 1.63 кв.м
3	Формула, примененная для расчета предельной допустимой погрешности определения площади земельного участка (ΔP), м ²	$\Delta P = 3.5 * 0.10 * \sqrt{22} = 1.63$
4	Площадь земельного участка согласно сведениям Единого государственного реестра недвижимости ($P_{\text{кад}}$), м ²	21
5	Оценка расхождения P и $P_{\text{кад}}$ ($P - P_{\text{кад}}$), м ²	1 кв.м
6	Предельный минимальный и максимальный размеры земельного участка ($P_{\text{мин}}$ и $P_{\text{макс}}$), м ²	—
7	Кадастровый или иной номер (обозначение) здания, сооружения, объекта незавершенного строительства, расположенного на земельном участке	—
8	Иные сведения	—

Сведения об уточняемых земельных участках

1. Сведения о характерных точках границы уточняемого земельного участка с кадастровым номером 53:23:8624303:147

Зона № —

Обозначение характерных точек границ	Существующие координаты, м		Уточненные координаты, м		Метод определения координат	Средняя квадратическая погрешность определения координат характерной точки (Mt), м	Формулы, примененные для расчета средней квадратической погрешности определения координат характерной точки (Mt), м
	X	Y	X	Y			
1	2	3	4	5	6	7	8
h599У	—	—	583808.26	2179723.24	Метод спутниковых геодезических измерений	0.10	—

					(определен ий)		
н598У	–	–	583802.7 2	2179720. 52	Метод спутников ых геодезичес ких измерений (определен ий)	0.10	–
н600У	–	–	583801.1 7	2179723. 68	Метод спутников ых геодезичес ких измерений (определен ий)	0.10	–
н601У	–	–	583806.7 0	2179726. 40	Метод спутников ых геодезичес ких измерений (определен ий)	0.10	–
н599У	–	–	583808.2 6	2179723. 24	Метод спутников ых геодезичес ких измерений (определен ий)	0.10	–

**2. Сведения о частях границ уточняемого земельного участка с кадастровым номером
53:23:8624303:147**

Обозначение части границ		Горизонтальное проложение (S), м	Описание прохождения части границ	Отметка о наличии земельного спора о местоположении границ земельного участка
от т.	до т.			
1	2	3	4	5
н599У	н598У	6.17	–	–
н598У	н600У	3.52	–	–
н600У	н601У	6.16	–	–
н601У	н599У	3.52	–	–

**3. Общие сведения об уточняемом земельном участке с кадастровым номером
53:23:8624303:147**

№ п/п	Наименование характеристики земельного участка	Значение характеристики
1	2	3
1	Адрес земельного участка	Новгородская обл, Великий Новгород г, ул
	Местоположение земельного участка (при отсутствии присвоенного	–

	адреса)	
	Дополнительные сведения о местоположении земельного участка	—
2	Площадь земельного участка ± величина погрешности определения площади ($P \pm \Delta P$), м ²	22 кв.м ± 1.63 кв.м
3	Формула, примененная для расчета предельной допустимой погрешности определения площади земельного участка (ΔP), м ²	$\Delta P = 3.5 * 0.10 * \sqrt{22} = 1.63$
4	Площадь земельного участка согласно сведениям Единого государственного реестра недвижимости ($P_{\text{кад}}$), м ²	21
5	Оценка расхождения P и $P_{\text{кад}}$ ($P - P_{\text{кад}}$), м ²	1 кв.м
6	Предельный минимальный и максимальный размеры земельного участка ($P_{\text{мин}}$ и $P_{\text{макс}}$), м ²	—
7	Кадастровый или иной номер (обозначение) здания, сооружения, объекта незавершенного строительства, расположенного на земельном участке	53:23:8624303:1525
8	Иные сведения	—

Сведения об уточняемых земельных участках

1. Сведения о характерных точках границы уточняемого земельного участка с кадастровым номером 53:23:8624303:148

Зона №

Обозначение характерных точек границ	Существующие координаты, м		Уточненные координаты, м		Метод определения координат	Средняя квадратическая погрешность определения координат характерной точки (Mt), м	Формулы, примененные для расчета средней квадратической погрешности определения координат характерной точки (Mt), м
	X	Y	X	Y			
1	2	3	4	5	6	7	8
н601У	—	—	583806.70	2179726.40	Метод спутниковых геодезических измерений (определений)	0.10	—
н600У	—	—	583801.17	2179723.68	Метод спутниковых	0.10	—

					геодезических измерений (определений)		
н602У	–	–	583799.6 2	2179726. 84	Метод спутниковых геодезических измерений (определений)	0.10	–
н603У	–	–	583805.1 5	2179729. 56	Метод спутниковых геодезических измерений (определений)	0.10	–
н601У	–	–	583806.7 0	2179726. 40	Метод спутниковых геодезических измерений (определений)	0.10	–

**2. Сведения о частях границ уточняемого земельного участка с кадастровым номером
53:23:8624303:148**

Обозначение части границ		Горизонтальное проложение (S), м	Описание прохождения части границ	Отметка о наличии земельного спора о местоположении границ земельного участка
от г.	до г.			
1	2	3	4	5
н601У	н600У	6.16	–	–
н600У	н602У	3.52	–	–
н602У	н603У	6.16	–	–
н603У	н601У	3.52	–	–

**3. Общие сведения об уточняемом земельном участке с кадастровым номером
53:23:8624303:148**

№ п/п	Наименование характеристики земельного участка	Значение характеристики
1	2	3
1	Адрес земельного участка	Новгородская обл, Великий Новгород г, Гск Вече Комплекс 1 тер
	Местоположение земельного участка (при отсутствии присвоенного адреса)	–
	Дополнительные сведения о местоположении земельного участка	–
2	Площадь земельного участка ±	22 кв.м ± 1.63 кв.м

	величина погрешности определения площади ($P \pm \Delta P$), м ²	
3	Формула, примененная для расчета предельной допустимой погрешности определения площади земельного участка (ΔP), м ²	$\Delta P = 3.5 * 0.10 * \sqrt{22} = 1.63$
4	Площадь земельного участка согласно сведениям Единого государственного реестра недвижимости ($P_{\text{кад}}$), м ²	22
5	Оценка расхождения P и $P_{\text{кад}}$ ($P - P_{\text{кад}}$), м ²	0 кв.м
6	Предельный минимальный и максимальный размеры земельного участка ($P_{\text{мин}}$ и $P_{\text{макс}}$), м ²	18 45
7	Кадастровый или иной номер (обозначение) здания, сооружения, объекта незавершенного строительства, расположенного на земельном участке	53:23:8624303:1724
8	Иные сведения	—

Сведения об уточняемых земельных участках

1. Сведения о характерных точках границы уточняемого земельного участка с кадастровым номером 53:23:8624303:149

Зона №

Обозначение характерных точек границ	Существующие координаты, м		Уточненные координаты, м		Метод определения координат	Средняя квадратическая погрешность определения координат характерной точки (Mt), м	Формулы, примененные для расчета средней квадратической погрешности определения координат характерной точки (Mt), м
	X	Y	X	Y			
1	2	3	4	5	6	7	8
н603У	—	—	583805.15	2179729.56	Метод спутниковых геодезических измерений (определений)	0.10	—
н602У	—	—	583799.62	2179726.84	Метод спутниковых геодезических измерений (определений)	0.10	—

н604У	–	–	583798.06	2179730.00	Метод спутниковых геодезических измерений (определений)	0.10	–
н605У	–	–	583803.60	2179732.72	Метод спутниковых геодезических измерений (определений)	0.10	–
н603У	–	–	583805.15	2179729.56	Метод спутниковых геодезических измерений (определений)	0.10	–

2. Сведения о частях границ уточняемого земельного участка с кадастровым номером 53:23:8624303:149

Обозначение части границ		Горизонтальное проложение (S), м	Описание прохождения части границ	Отметка о наличии земельного спора о местоположении границ земельного участка
от т.	до т.			
1	2	3	4	5
н603У	н602У	6.16	–	–
н602У	н604У	3.52	–	–
н604У	н605У	6.17	–	–
н605У	н603У	3.52	–	–

3. Общие сведения об уточняемом земельном участке с кадастровым номером 53:23:8624303:149

№ п/п	Наименование характеристики земельного участка	Значение характеристики
1	2	3
1	Адрес земельного участка	Новгородская обл, Великий Новгород г, ул
	Местоположение земельного участка (при отсутствии присвоенного адреса)	–
	Дополнительные сведения о местоположении земельного участка	–
2	Площадь земельного участка ± величина погрешности определения площади ($P \pm \Delta P$), м ²	22 кв.м ± 1.63 кв.м
3	Формула, примененная для расчета предельной допустимой погрешности определения площади земельного	$\Delta P = 3.5 * 0.10 * \sqrt{22} = 1.63$

	участка (ΔP), м ²	
4	Площадь земельного участка согласно сведениям Единого государственного реестра недвижимости ($P_{\text{кад}}$), м ²	21
5	Оценка расхождения P и $P_{\text{кад}}$ ($P - P_{\text{кад}}$), м ²	1 кв.м
6	Предельный минимальный и максимальный размеры земельного участка ($P_{\text{мин}}$ и $P_{\text{макс}}$), м ²	—
7	Кадастровый или иной номер (обозначение) здания, сооружения, объекта незавершенного строительства, расположенного на земельном участке	53:23:8624303:1585
8	Иные сведения	—

Сведения об уточняемых земельных участках

1. Сведения о характерных точках границы уточняемого земельного участка с кадастровым номером 53:23:8624303:150

Зона № —

Обозначение характерных точек границ	Существующие координаты, м		Уточненные координаты, м		Метод определения координат	Средняя квадратическая погрешность определения координат характерной точки (Mt), м	Формулы, примененные для расчета средней квадратической погрешности определения координат характерной точки (Mt), м
	X	Y	X	Y			
1	2	3	4	5	6	7	8
н605У	—	—	583803.60	2179732.72	Метод спутниковых геодезических измерений (определений)	0.10	—
н604У	—	—	583798.06	2179730.00	Метод спутниковых геодезических измерений (определений)	0.10	—
н606У	—	—	583796.51	2179733.16	Метод спутниковых геодезических измерений (определений)	0.10	—

					ких измерений (определен ий)		
н607У	–	–	583802.05	2179735.88	Метод спутников ых геодезичес ких измерений (определен ий)	0.10	–
н605У	–	–	583803.60	2179732.72	Метод спутников ых геодезичес ких измерений (определен ий)	0.10	–

2. Сведения о частях границ уточняемого земельного участка с кадастровым номером 53:23:8624303:150

Обозначение части границ		Горизонтальное проложение (S), м	Описание прохождения части границ	Отметка о наличии земельного спора о местоположении границ земельного участка
от т. 1	до т. 2			
		3	4	5
н605У	н604У	6.17	–	–
н604У	н606У	3.52	–	–
н606У	н607У	6.17	–	–
н607У	н605У	3.52	–	–

3. Общие сведения об уточняемом земельном участке с кадастровым номером 53:23:8624303:150

№ п/п	Наименование характеристики земельного участка	Значение характеристики
1	2	3
1	Адрес земельного участка	Новгородская обл, Великий Новгород г, ул
	Местоположение земельного участка (при отсутствии присвоенного адреса)	–
	Дополнительные сведения о местоположении земельного участка	–
2	Площадь земельного участка ± величина погрешности определения площади ($P \pm \Delta P$), м ²	22 кв.м ± 1.63 кв.м
3	Формула, примененная для расчета предельной допустимой погрешности определения площади земельного участка (ΔP), м ²	$\Delta P = 3.5 * 0.10 * \sqrt{22} = 1.63$
4	Площадь земельного участка согласно сведениям Единого государственного реестра недвижимости ($P_{\text{кад}}$), м ²	21

5	Оценка расхождения P и $P_{\text{кад}}$ ($P - P_{\text{кад}}$), M^2	1 кв.м
6	Предельный минимальный и максимальный размеры земельного участка ($P_{\text{мин}}$ и $P_{\text{макс}}$), M^2	—
7	Кадастровый или иной номер (обозначение) здания, сооружения, объекта незавершенного строительства, расположенного на земельном участке	—
8	Иные сведения	—

Сведения об уточняемых земельных участках

1. Сведения о характерных точках границы уточняемого земельного участка с кадастровым номером 53:23:8624303:151

Зона № —

Обозначение характерных точек границ	Существующие координаты, м		Уточненные координаты, м		Метод определения координат	Средняя квадратическая погрешность определения координат характерной точки (Mt), м	Формулы, примененные для расчета средней квадратической погрешности определения координат характерной точки (Mt), м
	X	Y	X	Y			
1	2	3	4	5	6	7	8
н607У	—	—	583802.05	2179735.88	Метод спутниковых геодезических измерений (определений)	0.10	—
н606У	—	—	583796.51	2179733.16	Метод спутниковых геодезических измерений (определений)	0.10	—
н608У	—	—	583794.96	2179736.32	Метод спутниковых геодезических измерений (определений)	0.10	—
н609У	—	—	583800.5	2179739.	Метод	0.10	—

			0	04	спутниковых геодезических измерений (определений)		
н607У	–	–	583802.05	2179735.88	Метод спутниковых геодезических измерений (определений)	0.10	–

2. Сведения о частях границ уточняемого земельного участка с кадастровым номером 53:23:8624303:151

Обозначение части границ		Горизонтальное проложение (S), м	Описание прохождения части границ	Отметка о наличии земельного спора о местоположении границ земельного участка
от т. 1	до т. 2			
		3	4	5
н607У	н606У	6.17	–	–
н606У	н608У	3.52	–	–
н608У	н609У	6.17	–	–
н609У	н607У	3.52	–	–

3. Общие сведения об уточняемом земельном участке с кадастровым номером 53:23:8624303:151

№ п/п	Наименование характеристики земельного участка	Значение характеристики
1	2	3
1	Адрес земельного участка	Новгородская обл, Великий Новгород г, Лужское ш, 25 гараж
	Местоположение земельного участка (при отсутствии присвоенного адреса)	–
	Дополнительные сведения о местоположении земельного участка	–
2	Площадь земельного участка ± величина погрешности определения площади ($P \pm \Delta P$), м ²	22 кв.м ± 1.63 кв.м
3	Формула, примененная для расчета предельной допустимой погрешности определения площади земельного участка (ΔP), м ²	$\Delta P = 3.5 * 0.10 * \sqrt{22} = 1.63$
4	Площадь земельного участка согласно сведениям Единого государственного реестра недвижимости ($P_{\text{кад}}$), м ²	21
5	Оценка расхождения P и $P_{\text{кад}}$ ($P - P_{\text{кад}}$), м ²	1 кв.м
6	Предельный минимальный и максимальный размеры земельного	18 45

	участка ($P_{\text{мин}}$ и $P_{\text{макс}}$), м ²	
7	Кадастровый или иной номер (обозначение) здания, сооружения, объекта незавершенного строительства, расположенного на земельном участке	53:23:8624303:1585
8	Иные сведения	–

Сведения об уточняемых земельных участках

**1. Сведения о характерных точках границы уточняемого земельного участка с кадастровым номером 53:23:8624303:152
Зона № –**

Обозначение характерных точек границ	Существующие координаты, м		Уточненные координаты, м		Метод определения координат	Средняя квадратическая погрешность определения координат характерной точки (Mt), м	Формулы, примененные для расчета средней квадратической погрешности определения координат характерной точки (Mt), м
	X	Y	X	Y			
1	2	3	4	5	6	7	8
н609У	–	–	583800.50	2179739.04	Метод спутниковых геодезических измерений (определений)	0.10	–
н608У	–	–	583794.96	2179736.32	Метод спутниковых геодезических измерений (определений)	0.10	–
н610У	–	–	583793.41	2179739.48	Метод спутниковых геодезических измерений (определений)	0.10	–
н611У	–	–	583798.95	2179742.20	Метод спутниковых геодезических измерений	0.10	–

					(определен ий)		
н609У	–	–	583800.5 0	2179739. 04	Метод спутников ых геодезичес ких измерений (определен ий)	0.10	–

**2. Сведения о частях границ уточняемого земельного участка с кадастровым номером
53:23:8624303:152**

Обозначение части границ		Горизонтальное проложение (S), м	Описание прохождения части границ	Отметка о наличии земельного спора о местоположении границ земельного участка
от т.	до т.			
1	2	3	4	5
н609У	н608У	6.17	–	–
н608У	н610У	3.52	–	–
н610У	н611У	6.17	–	–
н611У	н609У	3.52	–	–

**3. Общие сведения об уточняемом земельном участке с кадастровым номером
53:23:8624303:152**

№ п/п	Наименование характеристики земельного участка	Значение характеристики
1	2	3
1	Адрес земельного участка	Новгородская обл, Великий Новгород г, Вече Комплекс 1 гск, 24 гараж
	Местоположение земельного участка (при отсутствии присвоенного адреса)	–
	Дополнительные сведения о местоположении земельного участка	–
2	Площадь земельного участка ± величина погрешности определения площади ($P \pm \Delta P$), м ²	22 кв.м ± 1.63 кв.м
3	Формула, примененная для расчета предельной допустимой погрешности определения площади земельного участка (ΔP), м ²	$\Delta P = 3.5 * 0.10 * \sqrt{22} = 1.63$
4	Площадь земельного участка согласно сведениям Единого государственного реестра недвижимости ($P_{\text{кад}}$), м ²	22
5	Оценка расхождения P и $P_{\text{кад}}$ ($P - P_{\text{кад}}$), м ²	0 кв.м
6	Предельный минимальный и максимальный размеры земельного участка ($P_{\text{мин}}$ и $P_{\text{макс}}$), м ²	18 45
7	Кадастровый или иной номер (обозначение) здания, сооружения, объекта незавершенного строительства, расположенного на	–

	земельном участке						
8	Иные сведения		—				
Сведения об уточняемых земельных участках							
1. Сведения о характерных точках границы уточняемого земельного участка с кадастровым номером <u>53:23:8624303:153</u>							
Зона № —							
Обозначение характерных точек границ	Существующие координаты, м		Уточненные координаты, м		Метод определения координат	Средняя квадратическая погрешность определения координат характерной точки (Mt), м	Формулы, примененные для расчета средней квадратической погрешности определения координат характерной точки (Mt), м
	X	Y	X	Y			
1	2	3	4	5	6	7	8
н611У	—	—	583798.95	2179742.20	Метод спутниковых геодезических измерений (определений)	0.10	—
н610У	—	—	583793.41	2179739.48	Метод спутниковых геодезических измерений (определений)	0.10	—
н612У	—	—	583791.86	2179742.64	Метод спутниковых геодезических измерений (определений)	0.10	—
н613У	—	—	583797.40	2179745.36	Метод спутниковых геодезических измерений (определений)	0.10	—
н611У	—	—	583798.95	2179742.20	Метод спутниковых	0.10	—

					ых геодезичес ких измерений (определен ий)		
--	--	--	--	--	---	--	--

**2. Сведения о частях границ уточняемого земельного участка с кадастровым номером
53:23:8624303:153**

Обозначение части границ		Горизонтальное проложение (S), м	Описание прохождения части границ	Отметка о наличии земельного спора о местоположении границ земельного участка
от т.	до т.			
1	2	3	4	5
н611У	н610У	6.17	—	—
н610У	н612У	3.52	—	—
н612У	н613У	6.17	—	—
н613У	н611У	3.52	—	—

**3. Общие сведения об уточняемом земельном участке с кадастровым номером
53:23:8624303:153**

№ п/п	Наименование характеристики земельного участка	Значение характеристики
1	2	3
1	Адрес земельного участка	Новгородская обл, Великий Новгород г, Гск Вече Комплекс 1 тер, 23 гараж
	Местоположение земельного участка (при отсутствии присвоенного адреса)	—
	Дополнительные сведения о местоположении земельного участка	—
2	Площадь земельного участка ± величина погрешности определения площади ($P \pm \Delta P$), м ²	22 кв.м ± 1.63 кв.м
3	Формула, примененная для расчета предельной допустимой погрешности определения площади земельного участка (ΔP), м ²	$\Delta P = 3.5 * 0.10 * \sqrt{22} = 1.63$
4	Площадь земельного участка согласно сведениям Единого государственного реестра недвижимости ($P_{\text{кад}}$), м ²	21
5	Оценка расхождения P и $P_{\text{кад}}$ ($P - P_{\text{кад}}$), м ²	1 кв.м
6	Предельный минимальный и максимальный размеры земельного участка ($P_{\text{мин}}$ и $P_{\text{макс}}$), м ²	18 45
7	Кадастровый или иной номер (обозначение) здания, сооружения, объекта незавершенного строительства, расположенного на земельном участке	—
8	Иные сведения	—

Сведения об уточняемых земельных участках

1. Сведения о характерных точках границы уточняемого земельного участка с кадастровым номером 53:23:8624303:154

Зона № —

Обозначение характерных точек границ	Существующие координаты, м		Уточненные координаты, м		Метод определения координат	Средняя квадратическая погрешность определения координат характерной точки (Mt), м	Формулы, примененные для расчета средней квадратической погрешности определения координат характерной точки (Mt), м
	X	Y	X	Y			
1	2	3	4	5	6	7	8
н613У	—	—	583797.4 0	2179745. 36	Метод спутниковых геодезических измерений (определений)	0.10	—
н612У	—	—	583791.8 6	2179742. 64	Метод спутниковых геодезических измерений (определений)	0.10	—
н616У	—	—	583790.3 1	2179745. 80	Метод спутниковых геодезических измерений (определений)	0.10	—
н617У	—	—	583795.8 5	2179748. 52	Метод спутниковых геодезических измерений (определений)	0.10	—
н613У	—	—	583797.4 0	2179745. 36	Метод спутниковых геодезических измерений	0.10	—

					(определен ий)		
--	--	--	--	--	-------------------	--	--

**2. Сведения о частях границ уточняемого земельного участка с кадастровым номером
53:23:8624303:154**

Обозначение части границ		Горизонтальное проложение (S), м	Описание прохождения части границ	Отметка о наличии земельного спора о местоположении границ земельного участка
от т.	до т.			
1	2	3	4	5
н613У	н612У	6.17	—	—
н612У	н616У	3.52	—	—
н616У	н617У	6.17	—	—
н617У	н613У	3.52	—	—

**3. Общие сведения об уточняемом земельном участке с кадастровым номером
53:23:8624303:154**

№ п/п	Наименование характеристики земельного участка	Значение характеристики
1	2	3
1	Адрес земельного участка	Новгородская обл, Великий Новгород г, Вече Комплекс 1 гск, 22 гараж
	Местоположение земельного участка (при отсутствии присвоенного адреса)	—
	Дополнительные сведения о местоположении земельного участка	—
2	Площадь земельного участка ± величина погрешности определения площади ($P \pm \Delta P$), м ²	22 кв.м ± 1.63 кв.м
3	Формула, примененная для расчета предельной допустимой погрешности определения площади земельного участка (ΔP), м ²	$\Delta P = 3.5 * 0.10 * \sqrt{22} = 1.63$
4	Площадь земельного участка согласно сведениям Единого государственного реестра недвижимости ($P_{\text{кад}}$), м ²	21
5	Оценка расхождения P и $P_{\text{кад}}$ ($P - P_{\text{кад}}$), м ²	1 кв.м
6	Предельный минимальный и максимальный размеры земельного участка ($P_{\text{мин}}$ и $P_{\text{макс}}$), м ²	18 45
7	Кадастровый или иной номер (обозначение) здания, сооружения, объекта незавершенного строительства, расположенного на земельном участке	53:23:8624303:1523
8	Иные сведения	—

Сведения об уточняемых земельных участках

1. Сведения о характерных точках границы уточняемого земельного участка с кадастровым номером 53:23:8624303:155

Зона № —

Обозначение характерных точек границ	Существующие координаты, м		Уточненные координаты, м		Метод определения координат	Средняя квадратиче- ская погрешнос- ть определе- ния координат характерно- й точки (Mt), м	Формулы, примененные для расчета средней квадратиче- ской погрешности определе- ния координат характерной точки (Mt), м
	X	Y	X	Y			
1	2	3	4	5	6	7	8
н617У	–	–	583795.8 5	2179748. 52	Метод спутников ых геодезичес- ких измерений (определен- ий)	0.10	–
н616У	–	–	583790.3 1	2179745. 80	Метод спутников ых геодезичес- ких измерений (определен- ий)	0.10	–
н618У	–	–	583788.7 6	2179748. 96	Метод спутников ых геодезичес- ких измерений (определен- ий)	0.10	–
н619У	–	–	583794.3 0	2179751. 68	Метод спутников ых геодезичес- ких измерений (определен- ий)	0.10	–
н617У	–	–	583795.8 5	2179748. 52	Метод спутников ых геодезичес- ких измерений (определен- ий)	0.10	–

2. Сведения о частях границ уточняемого земельного участка с кадастровым номером

53:23:8624303:155

Обозначение части границ		Горизонтальное проложение (S), м	Описание прохождения части границ	Отметка о наличии земельного спора о местоположении границ земельного участка
от т.	до т.			
1	2	3	4	5
н617У	н616У	6.17	—	—
н616У	н618У	3.52	—	—
н618У	н619У	6.17	—	—
н619У	н617У	3.52	—	—

3. Общие сведения об уточняемом земельном участке с кадастровым номером

53:23:8624303:155

№ п/п	Наименование характеристики земельного участка	Значение характеристики
1	2	3
1	Адрес земельного участка	Новгородская обл, Великий Новгород г, Вече Комплекс 1 гск
	Местоположение земельного участка (при отсутствии присвоенного адреса)	—
	Дополнительные сведения о местоположении земельного участка	—
2	Площадь земельного участка ± величина погрешности определения площади ($P \pm \Delta P$), м ²	22 кв.м ± 1.63 кв.м
3	Формула, примененная для расчета предельной допустимой погрешности определения площади земельного участка (ΔP), м ²	$\Delta P = 3.5 * 0.10 * \sqrt{22} = 1.63$
4	Площадь земельного участка согласно сведениям Единого государственного реестра недвижимости ($P_{\text{кад}}$), м ²	22
5	Оценка расхождения P и $P_{\text{кад}}$ ($P - P_{\text{кад}}$), м ²	0 кв.м
6	Предельный минимальный и максимальный размеры земельного участка ($P_{\text{мин}}$ и $P_{\text{макс}}$), м ²	18 45
7	Кадастровый или иной номер (обозначение) здания, сооружения, объекта незавершенного строительства, расположенного на земельном участке	53:23:0000000:6237
8	Иные сведения	—

Сведения об уточняемых земельных участках

1. Сведения о характерных точках границы уточняемого земельного участка с кадастровым номером 53:23:8624303:156

Зона № —

Обозначение характерных точек границ	Существующие координаты, м		Уточненные координаты, м		Метод определения координат	Средняя квадратиче ская погрешнос ть определени я координат характерно й точки (Mt), м	Формулы, примененные для расчета средней квадратическ ой погрешности определения координат характерной точки (Mt), м
	X	Y	X	Y			
1	2	3	4	5	6	7	8
н619У	–	–	583794.3 0	2179751. 68	Метод спутников ых геодезичес ких измерений (определен ий)	0.10	–
н618У	–	–	583788.7 6	2179748. 96	Метод спутников ых геодезичес ких измерений (определен ий)	0.10	–
н620У	–	–	583787.2 1	2179752. 12	Метод спутников ых геодезичес ких измерений (определен ий)	0.10	–
н621У	–	–	583792.7 5	2179754. 84	Метод спутников ых геодезичес ких измерений (определен ий)	0.10	–
н619У	–	–	583794.3 0	2179751. 68	Метод спутников ых геодезичес ких измерений (определен ий)	0.10	–

2. Сведения о частях границ уточняемого земельного участка с кадастровым номером

53:23:8624303:156

Обозначение части границ		Горизонтальное проложение (S), м	Описание прохождения части границ	Отметка о наличии земельного спора о местоположении границ земельного участка
от т. 1	до т. 2			
н619У	н618У	6.17	—	—
н618У	н620У	3.52	—	—
н620У	н621У	6.17	—	—
н621У	н619У	3.52	—	—

3. Общие сведения об уточняемом земельном участке с кадастровым номером

53:23:8624303:156

№ п/п	Наименование характеристики земельного участка	Значение характеристики
1	2	3
1	Адрес земельного участка	Новгородская обл, Великий Новгород г, Гск Азот-6 тер, гараж №20
	Местоположение земельного участка (при отсутствии присвоенного адреса)	—
	Дополнительные сведения о местоположении земельного участка	—
2	Площадь земельного участка ± величина погрешности определения площади ($P \pm \Delta P$), м ²	22 кв.м ± 1.63 кв.м
3	Формула, примененная для расчета предельной допустимой погрешности определения площади земельного участка (ΔP), м ²	$\Delta P = 3.5 * 0.10 * \sqrt{22} = 1.63$
4	Площадь земельного участка согласно сведениям Единого государственного реестра недвижимости ($P_{\text{кад}}$), м ²	26
5	Оценка расхождения P и $P_{\text{кад}}$ ($P - P_{\text{кад}}$), м ²	4 кв.м
6	Предельный минимальный и максимальный размеры земельного участка ($P_{\text{мин}}$ и $P_{\text{макс}}$), м ²	18 45
7	Кадастровый или иной номер (обозначение) здания, сооружения, объекта незавершенного строительства, расположенного на земельном участке	53:23:8624303:1584
8	Иные сведения	—

Сведения об уточняемых земельных участках

1. Сведения о характерных точках границы уточняемого земельного участка с кадастровым номером 53:23:8624303:157

Зона № —

Обозначение характерных точек границ	Существующие координаты, м		Уточненные координаты, м		Метод определения координат	Средняя квадратиче- ская погрешнос- ть определе- ния координат характерно- й точки (Mt), м	Формулы, примененные для расчета средней квадратиче- ской погрешности определе- ния координат характерной точки (Mt), м
	X	Y	X	Y			
1	2	3	4	5	6	7	8
н622У	–	–	583792.6 0	2179755. 14	Метод спутников ых геодезичес- ких измерений (определен- ий)	0.10	–
н623У	–	–	583787.0 6	2179752. 42	Метод спутников ых геодезичес- ких измерений (определен- ий)	0.10	–
н624У	–	–	583785.5 1	2179755. 58	Метод спутников ых геодезичес- ких измерений (определен- ий)	0.10	–
н625У	–	–	583791.0 5	2179758. 30	Метод спутников ых геодезичес- ких измерений (определен- ий)	0.10	–
н622У	–	–	583792.6 0	2179755. 14	Метод спутников ых геодезичес- ких измерений (определен- ий)	0.10	–

2. Сведения о частях границ уточняемого земельного участка с кадастровым номером

53:23:8624303:157

Обозначение части границ		Горизонтальное проложение (S), м	Описание прохождения части границ	Отметка о наличии земельного спора о местоположении границ земельного участка
от т.	до т.			
1	2	3	4	5
н622У	н623У	6.17	—	—
н623У	н624У	3.52	—	—
н624У	н625У	6.17	—	—
н625У	н622У	3.52	—	—

3. Общие сведения об уточняемом земельном участке с кадастровым номером

53:23:8624303:157

№ п/п	Наименование характеристики земельного участка	Значение характеристики
1	2	3
1	Адрес земельного участка	Новгородская обл, Великий Новгород г, ул
	Местоположение земельного участка (при отсутствии присвоенного адреса)	—
	Дополнительные сведения о местоположении земельного участка	—
2	Площадь земельного участка ± величина погрешности определения площади ($P \pm \Delta P$), м ²	22 кв.м ± 1.63 кв.м
3	Формула, примененная для расчета предельной допустимой погрешности определения площади земельного участка (ΔP), м ²	$\Delta P = 3.5 * 0.10 * \sqrt{22} = 1.63$
4	Площадь земельного участка согласно сведениям Единого государственного реестра недвижимости ($P_{\text{кад}}$), м ²	21
5	Оценка расхождения P и $P_{\text{кад}}$ ($P - P_{\text{кад}}$), м ²	1 кв.м
6	Предельный минимальный и максимальный размеры земельного участка ($P_{\text{мин}}$ и $P_{\text{макс}}$), м ²	—
7	Кадастровый или иной номер (обозначение) здания, сооружения, объекта незавершенного строительства, расположенного на земельном участке	—
8	Иные сведения	—

Сведения об уточняемых земельных участках

1. Сведения о характерных точках границы уточняемого земельного участка с кадастровым номером 53:23:8624303:158

Зона № —

Обозначение характерных точек границ	Существующие координаты, м	Уточненные координаты, м	Метод определения координат	Средняя квадратическая погрешность	Формулы, примененные для расчета средней квадратической погрешности

	X	Y	X	Y		определени я координат характерно й точки (Mт), м	ой погрешности определения координат характерной точки (Mт), м
1	2	3	4	5	6	7	8
н625У	–	–	583791.0 5	2179758. 30	Метод спутников ых геодезичес ких измерений (определен ий)	0.10	–
н624У	–	–	583785.5 1	2179755. 58	Метод спутников ых геодезичес ких измерений (определен ий)	0.10	–
н626У	–	–	583783.9 6	2179758. 74	Метод спутников ых геодезичес ких измерений (определен ий)	0.10	–
н627У	–	–	583789.5 0	2179761. 46	Метод спутников ых геодезичес ких измерений (определен ий)	0.10	–
н625У	–	–	583791.0 5	2179758. 30	Метод спутников ых геодезичес ких измерений (определен ий)	0.10	–

**2. Сведения о частях границ уточняемого земельного участка с кадастровым номером
53:23:8624303:158**

Обозначение части границ		Горизонтальное проложение (S), м	Описание прохождения части границ	Отметка о наличии земельного спора о местоположении границ земельного участка
от т.	до т.			

						й точки (Mt), м	характерной точки (Mt), м
1	2	3	4	5	6	7	8
н627У	–	–	583789.5 0	2179761. 46	Метод спутников ых геодезичес ких измерений (определен ий)	0.10	–
н626У	–	–	583783.9 6	2179758. 74	Метод спутников ых геодезичес ких измерений (определен ий)	0.10	–
н628У	–	–	583782.4 1	2179761. 90	Метод спутников ых геодезичес ких измерений (определен ий)	0.10	–
н629У	–	–	583787.9 5	2179764. 62	Метод спутников ых геодезичес ких измерений (определен ий)	0.10	–
н627У	–	–	583789.5 0	2179761. 46	Метод спутников ых геодезичес ких измерений (определен ий)	0.10	–

**2. Сведения о частях границ уточняемого земельного участка с кадастровым номером
53:23:8624303:159**

Обозначение части границ		Горизонтальное проложение (S), м	Описание прохождения части границ	Отметка о наличии земельного спора о местоположении границ земельного участка
от г.	до г.			
1	2	3	4	5
н627У	н626У	6.17	–	–

1	2	3	4	5	6	7	8
н629У	–	–	583787.9 5	2179764. 62	Метод спутниковых геодезических измерений (определений)	0.10	–
н628У	–	–	583782.4 1	2179761. 90	Метод спутниковых геодезических измерений (определений)	0.10	–
н630У	–	–	583780.8 6	2179765. 06	Метод спутниковых геодезических измерений (определений)	0.10	–
н631У	–	–	583786.4 0	2179767. 78	Метод спутниковых геодезических измерений (определений)	0.10	–
н629У	–	–	583787.9 5	2179764. 62	Метод спутниковых геодезических измерений (определений)	0.10	–

2. Сведения о частях границ уточняемого земельного участка с кадастровым номером 53:23:8624303:160

Обозначение части границ		Горизонтальное проложение (S), м	Описание прохождения части границ	Отметка о наличии земельного спора о местоположении границ земельного участка
от т. 1	до т. 2			
1	2	3	4	5
н629У	н628У	6.17	–	–
н628У	н630У	3.52	–	–
н630У	н631У	6.17	–	–
н631У	н629У	3.52	–	–

3. Общие сведения об уточняемом земельном участке с кадастровым номером

53:23:8624303:160

№ п/п	Наименование характеристики земельного участка	Значение характеристики
1	2	3
1	Адрес земельного участка	Новгородская обл, Великий Новгород г, ул
	Местоположение земельного участка (при отсутствии присвоенного адреса)	—
	Дополнительные сведения о местоположении земельного участка	—
2	Площадь земельного участка ± величина погрешности определения площади ($P \pm \Delta P$), м ²	22 кв.м ± 1.63 кв.м
3	Формула, примененная для расчета предельной допустимой погрешности определения площади земельного участка (ΔP), м ²	$\Delta P = 3.5 * 0.10 * \sqrt{22} = 1.63$
4	Площадь земельного участка согласно сведениям Единого государственного реестра недвижимости ($P_{\text{кад}}$), м ²	21
5	Оценка расхождения P и $P_{\text{кад}}$ ($P - P_{\text{кад}}$), м ²	1 кв.м
6	Предельный минимальный и максимальный размеры земельного участка ($P_{\text{мин}}$ и $P_{\text{макс}}$), м ²	18 45
7	Кадастровый или иной номер (обозначение) здания, сооружения, объекта незавершенного строительства, расположенного на земельном участке	—
8	Иные сведения	—

Сведения об уточняемых земельных участках

1. Сведения о характерных точках границы уточняемого земельного участка с кадастровым номером 53:23:8624303:161

Зона №

Обозначение характерных точек границ	Существующие координаты, м		Уточненные координаты, м		Метод определения координат	Средняя квадратическая погрешность определения координат характерной точки (Mt), м	Формулы, примененные для расчета средней квадратической погрешности определения координат характерной точки (Mt), м
	X	Y	X	Y			
1	2	3	4	5	6	7	8
н631У	—	—	583786.4 0	2179767. 78	Метод спутниковых геодезичес	0.10	—

					ких измерений (определений)		
н630У	–	–	583780.86	2179765.06	Метод спутниковых геодезических измерений (определений)	0.10	–
н632У	–	–	583779.31	2179768.22	Метод спутниковых геодезических измерений (определений)	0.10	–
н633У	–	–	583784.85	2179770.94	Метод спутниковых геодезических измерений (определений)	0.10	–
н631У	–	–	583786.40	2179767.78	Метод спутниковых геодезических измерений (определений)	0.10	–

2. Сведения о частях границ уточняемого земельного участка с кадастровым номером 53:23:8624303:161

Обозначение части границ		Горизонтальное проложение (S), м	Описание прохождения части границ	Отметка о наличии земельного спора о местоположении границ земельного участка
от т.	до т.			
1	2	3	4	5
н631У	н630У	6.17	–	–
н630У	н632У	3.52	–	–
н632У	н633У	6.17	–	–
н633У	н631У	3.52	–	–

3. Общие сведения об уточняемом земельном участке с кадастровым номером 53:23:8624303:161

№ п/п	Наименование характеристики земельного участка	Значение характеристики
1	2	3
1	Адрес земельного участка	Новгородская обл, Великий Новгород г, ул

	Местоположение земельного участка (при отсутствии присвоенного адреса)	–
	Дополнительные сведения о местоположении земельного участка	–
2	Площадь земельного участка ± величина погрешности определения площади ($P \pm \Delta P$), м ²	22 кв.м ± 1.63 кв.м
3	Формула, примененная для расчета предельной допустимой погрешности определения площади земельного участка (ΔP), м ²	$\Delta P = 3.5 * 0.10 * \sqrt{22} = 1.63$
4	Площадь земельного участка согласно сведениям Единого государственного реестра недвижимости ($P_{\text{кад}}$), м ²	21
5	Оценка расхождения P и $P_{\text{кад}}$ ($P - P_{\text{кад}}$), м ²	1 кв.м
6	Предельный минимальный и максимальный размеры земельного участка ($P_{\text{мин}}$ и $P_{\text{макс}}$), м ²	–
7	Кадастровый или иной номер (обозначение) здания, сооружения, объекта незавершенного строительства, расположенного на земельном участке	–
8	Иные сведения	–

Сведения об уточняемых земельных участках

1. Сведения о характерных точках границы уточняемого земельного участка с кадастровым номером 53:23:8624303:162

Зона №

Обозначение характерных точек границ	Существующие координаты, м		Уточненные координаты, м		Метод определения координат	Средняя квадратическая погрешность определения координат характерной точки (Mt), м	Формулы, примененные для расчета средней квадратической погрешности определения координат характерной точки (Mt), м
	X	Y	X	Y			
1	2	3	4	5	6	7	8
н633У	–	–	583784.85	2179770.94	Метод спутниковых геодезических измерений (определений)	0.10	–
н632У	–	–	583779.3	2179768.	Метод	0.10	–

			1	22	спутниковых геодезических измерений (определений)		
н634У	–	–	583777.76	2179771.38	Метод спутниковых геодезических измерений (определений)	0.10	–
н635У	–	–	583783.29	2179774.10	Метод спутниковых геодезических измерений (определений)	0.10	–
н633У	–	–	583784.85	2179770.94	Метод спутниковых геодезических измерений (определений)	0.10	–

2. Сведения о частях границ уточняемого земельного участка с кадастровым номером 53:23:8624303:162

Обозначение части границ		Горизонтальное проложение (S), м	Описание прохождения части границ	Отметка о наличии земельного спора о местоположении границ земельного участка
от т.	до т.			
1	2	3	4	5
н633У	н632У	6.17	–	–
н632У	н634У	3.52	–	–
н634У	н635У	6.16	–	–
н635У	н633У	3.52	–	–

3. Общие сведения об уточняемом земельном участке с кадастровым номером 53:23:8624303:162

№ п/п	Наименование характеристики земельного участка	Значение характеристики
1	2	3
1	Адрес земельного участка	Новгородская обл, Великий Новгород г, Гск Вече Комплекс 1 тер
	Местоположение земельного участка (при отсутствии присвоенного адреса)	–
	Дополнительные сведения о	–

	местоположении земельного участка	
2	Площадь земельного участка ± величина погрешности определения площади ($P \pm \Delta P$), м ²	22 кв.м ± 1.63 кв.м
3	Формула, примененная для расчета предельной допустимой погрешности определения площади земельного участка (ΔP), м ²	$\Delta P = 3.5 * 0.10 * \sqrt{22} = 1.63$
4	Площадь земельного участка согласно сведениям Единого государственного реестра недвижимости ($P_{\text{кад}}$), м ²	21
5	Оценка расхождения P и $P_{\text{кад}}$ ($P - P_{\text{кад}}$), м ²	1 кв.м
6	Предельный минимальный и максимальный размеры земельного участка ($P_{\text{мин}}$ и $P_{\text{макс}}$), м ²	18 45
7	Кадастровый или иной номер (обозначение) здания, сооружения, объекта незавершенного строительства, расположенного на земельном участке	53:23:8624303:1452
8	Иные сведения	—

Сведения об уточняемых земельных участках

1. Сведения о характерных точках границы уточняемого земельного участка с кадастровым номером 53:23:8624303:163

Зона № —

Обозначение характерных точек границ	Существующие координаты, м		Уточненные координаты, м		Метод определения координат	Средняя квадратическая погрешность определения координат характерной точки (Mt), м	Формулы, примененные для расчета средней квадратической погрешности определения координат характерной точки (Mt), м
	X	Y	X	Y			
1	2	3	4	5	6	7	8
н635У	—	—	583783.29	2179774.10	Метод спутниковых геодезических измерений (определений)	0.10	—
н634У	—	—	583777.76	2179771.38	Метод спутниковых геодезических	0.10	—

					измерений (определен ий)		
н636У	–	–	583776.2 0	2179774. 54	Метод спутников ых геодезичес ких измерений (определен ий)	0.10	–
н637У	–	–	583781.7 4	2179777. 26	Метод спутников ых геодезичес ких измерений (определен ий)	0.10	–
н635У	–	–	583783.2 9	2179774. 10	Метод спутников ых геодезичес ких измерений (определен ий)	0.10	–

**2. Сведения о частях границ уточняемого земельного участка с кадастровым номером
53:23:8624303:163**

Обозначение части границ		Горизонтальное проложение (S), м	Описание прохождения части границ	Отметка о наличии земельного спора о местоположении границ земельного участка
от т.	до т.			
1	2	3	4	5
н635У	н634У	6.16	–	–
н634У	н636У	3.52	–	–
н636У	н637У	6.17	–	–
н637У	н635У	3.52	–	–

**3. Общие сведения об уточняемом земельном участке с кадастровым номером
53:23:8624303:163**

№ п/п	Наименование характеристики земельного участка	Значение характеристики
1	2	3
1	Адрес земельного участка	Новгородская обл, Великий Новгород г, ул
	Местоположение земельного участка (при отсутствии присвоенного адреса)	–
	Дополнительные сведения о местоположении земельного участка	–
2	Площадь земельного участка ± величина погрешности определения площади ($P \pm \Delta P$), м ²	22 кв.м ± 1.63 кв.м
3	Формула, примененная для расчета	$\Delta P = 3.5 * 0.10 * \sqrt{22} = 1.63$

	предельной допустимой погрешности определения площади земельного участка (ΔP), м ²	
4	Площадь земельного участка согласно сведениям Единого государственного реестра недвижимости ($P_{\text{кад}}$), м ²	23
5	Оценка расхождения P и $P_{\text{кад}}$ ($P - P_{\text{кад}}$), м ²	1 кв.м
6	Предельный минимальный и максимальный размеры земельного участка ($P_{\text{мин}}$ и $P_{\text{макс}}$), м ²	18 45
7	Кадастровый или иной номер (обозначение) здания, сооружения, объекта незавершенного строительства, расположенного на земельном участке	53:23:8624303:1691
8	Иные сведения	—

Сведения об уточняемых земельных участках

1. Сведения о характерных точках границы уточняемого земельного участка с кадастровым номером 53:23:8624303:164

Зона №

Обозначение характерных точек границ	Существующие координаты, м		Уточненные координаты, м		Метод определения координат	Средняя квадратическая погрешность определения координат характерной точки (Mt), м	Формулы, примененные для расчета средней квадратической погрешности определения координат характерной точки (Mt), м
	X	Y	X	Y			
1	2	3	4	5	6	7	8
н637У	—	—	583781.74	2179777.26	Метод спутниковых геодезических измерений (определений)	0.10	—
н636У	—	—	583776.20	2179774.54	Метод спутниковых геодезических измерений (определений)	0.10	—
н638У	—	—	583774.65	2179777.70	Метод спутников	0.10	—

					ых геодезических измерений (определений)		
н639У	–	–	583780.19	2179780.42	Метод спутниковых геодезических измерений (определений)	0.10	–
н637У	–	–	583781.74	2179777.26	Метод спутниковых геодезических измерений (определений)	0.10	–

2. Сведения о частях границ уточняемого земельного участка с кадастровым номером 53:23:8624303:164

Обозначение части границ		Горизонтальное проложение (S), м	Описание прохождения части границ	Отметка о наличии земельного спора о местоположении границ земельного участка
от т. 1	до т. 2			
		3	4	5
н637У	н636У	6.17	–	–
н636У	н638У	3.52	–	–
н638У	н639У	6.17	–	–
н639У	н637У	3.52	–	–

3. Общие сведения об уточняемом земельном участке с кадастровым номером 53:23:8624303:164

№ п/п	Наименование характеристики земельного участка	Значение характеристики
1	2	3
1	Адрес земельного участка	Новгородская обл, Великий Новгород г, Гск Вече Комплекс 1 тер
	Местоположение земельного участка (при отсутствии присвоенного адреса)	–
	Дополнительные сведения о местоположении земельного участка	–
2	Площадь земельного участка ± величина погрешности определения площади ($P \pm \Delta P$), м ²	22 кв.м ± 1.63 кв.м
3	Формула, примененная для расчета предельной допустимой погрешности определения площади земельного участка (ΔP), м ²	$\Delta P = 3.5 * 0.10 * \sqrt{22} = 1.63$
4	Площадь земельного участка	21

	согласно сведениям Единого государственного реестра недвижимости ($P_{\text{кад}}$), м^2	
5	Оценка расхождения P и $P_{\text{кад}}$ ($P - P_{\text{кад}}$), м^2	1 кв.м
6	Предельный минимальный и максимальный размеры земельного участка ($P_{\text{мин}}$ и $P_{\text{макс}}$), м^2	18 45
7	Кадастровый или иной номер (обозначение) здания, сооружения, объекта незавершенного строительства, расположенного на земельном участке	53:23:0000000:10607
8	Иные сведения	—

Сведения об уточняемых земельных участках

1. Сведения о характерных точках границы уточняемого земельного участка с кадастровым номером 53:23:8624303:165

Зона № —

Обозначение характерных точек границ	Существующие координаты, м		Уточненные координаты, м		Метод определения координат	Средняя квадратическая погрешность определения координат характерной точки (Mt), м	Формулы, примененные для расчета средней квадратической погрешности определения координат характерной точки (Mt), м
	X	Y	X	Y			
1	2	3	4	5	6	7	8
н639У	—	—	583780.19	2179780.42	Метод спутниковых геодезических измерений (определений)	0.10	—
н638У	—	—	583774.65	2179777.70	Метод спутниковых геодезических измерений (определений)	0.10	—
н640У	—	—	583773.10	2179780.86	Метод спутниковых геодезических измерений	0.10	—

					(определен ий)		
н641У	–	–	583778.6 4	2179783. 58	Метод спутников ых геодезичес ких измерений (определен ий)	0.10	–
н639У	–	–	583780.1 9	2179780. 42	Метод спутников ых геодезичес ких измерений (определен ий)	0.10	–

**2. Сведения о частях границ уточняемого земельного участка с кадастровым номером
53:23:8624303:165**

Обозначение части границ		Горизонтальное проложение (S), м	Описание прохождения части границ	Отметка о наличии земельного спора о местоположении границ земельного участка
от т.	до т.			
1	2	3	4	5
н639У	н638У	6.17	–	–
н638У	н640У	3.52	–	–
н640У	н641У	6.17	–	–
н641У	н639У	3.52	–	–

**3. Общие сведения об уточняемом земельном участке с кадастровым номером
53:23:8624303:165**

№ п/п	Наименование характеристики земельного участка	Значение характеристики
1	2	3
1	Адрес земельного участка	Новгородская обл, Великий Новгород г, Гск Вече Комплекс 1 тер
	Местоположение земельного участка (при отсутствии присвоенного адреса)	–
	Дополнительные сведения о местоположении земельного участка	–
2	Площадь земельного участка ± величина погрешности определения площади ($P \pm \Delta P$), м ²	22 кв.м ± 1.63 кв.м
3	Формула, примененная для расчета предельной допустимой погрешности определения площади земельного участка (ΔP), м ²	$\Delta P = 3.5 * 0.10 * \sqrt{22} = 1.63$
4	Площадь земельного участка согласно сведениям Единого государственного реестра недвижимости ($P_{\text{кад}}$), м ²	21
5	Оценка расхождения P и $P_{\text{кад}}$ ($P -$	1 кв.м

	$P_{\text{кад}}$), м ²	
6	Предельный минимальный и максимальный размеры земельного участка ($P_{\text{мин}}$ и $P_{\text{макс}}$), м ²	18 45
7	Кадастровый или иной номер (обозначение) здания, сооружения, объекта незавершенного строительства, расположенного на земельном участке	—
8	Иные сведения	—

Сведения об уточняемых земельных участках

1. Сведения о характерных точках границы уточняемого земельного участка с кадастровым номером 53:23:8624303:166

Зона № —

Обозначение характерных точек границ	Существующие координаты, м		Уточненные координаты, м		Метод определения координат	Средняя квадратическая погрешность определения координат характерной точки (Mt), м	Формулы, примененные для расчета средней квадратической погрешности определения координат характерной точки (Mt), м
	X	Y	X	Y			
1	2	3	4	5	6	7	8
н641У	—	—	583778.64	2179783.58	Метод спутниковых геодезических измерений (определений)	0.10	—
н640У	—	—	583773.10	2179780.86	Метод спутниковых геодезических измерений (определений)	0.10	—
н642У	—	—	583771.55	2179784.02	Метод спутниковых геодезических измерений (определений)	0.10	—
н643У	—	—	583777.09	2179786.74	Метод спутниковых	0.10	—

					ых геодезических измерений (определений)		
н641У	–	–	583778.64	2179783.58	Метод спутниковых геодезических измерений (определений)	0.10	–

2. Сведения о частях границ уточняемого земельного участка с кадастровым номером 53:23:8624303:166

Обозначение части границ		Горизонтальное проложение (S), м	Описание прохождения части границ	Отметка о наличии земельного спора о местоположении границ земельного участка
от т.	до т.			
1	2	3	4	5
н641У	н640У	6.17	–	–
н640У	н642У	3.52	–	–
н642У	н643У	6.17	–	–
н643У	н641У	3.52	–	–

3. Общие сведения об уточняемом земельном участке с кадастровым номером 53:23:8624303:166

№ п/п	Наименование характеристики земельного участка	Значение характеристики
1	2	3
1	Адрес земельного участка	Новгородская обл, Великий Новгород г, ул
	Местоположение земельного участка (при отсутствии присвоенного адреса)	–
	Дополнительные сведения о местоположении земельного участка	–
2	Площадь земельного участка ± величина погрешности определения площади ($P \pm \Delta P$), м ²	22 кв.м ± 1.63 кв.м
3	Формула, примененная для расчета предельной допустимой погрешности определения площади земельного участка (ΔP), м ²	$\Delta P = 3.5 * 0.10 * \sqrt{22} = 1.63$
4	Площадь земельного участка согласно сведениям Единого государственного реестра недвижимости ($P_{\text{кад}}$), м ²	21
5	Оценка расхождения P и $P_{\text{кад}}$ ($P - P_{\text{кад}}$), м ²	1 кв.м
6	Предельный минимальный и максимальный размеры земельного участка ($P_{\text{мин}}$ и $P_{\text{макс}}$), м ²	–
7	Кадастровый или иной номер	–

	(обозначение) здания, сооружения, объекта незавершенного строительства, расположенного на земельном участке	
8	Иные сведения	—

Сведения об уточняемых земельных участках

1. Сведения о характерных точках границы уточняемого земельного участка с кадастровым номером 53:23:8624303:167 Зона № —

Обозначение характерных точек границ	Существующие координаты, м		Уточненные координаты, м		Метод определения координат	Средняя квадратическая погрешность определения координат характерной точки (Mt), м	Формулы, примененные для расчета средней квадратической погрешности определения координат характерной точки (Mt), м
	X	Y	X	Y			
1	2	3	4	5	6	7	8
н643У	—	—	583777.09	2179786.74	Метод спутниковых геодезических измерений (определений)	0.10	—
н642У	—	—	583771.55	2179784.02	Метод спутниковых геодезических измерений (определений)	0.10	—
н644У	—	—	583770.00	2179787.18	Метод спутниковых геодезических измерений (определений)	0.10	—
н645У	—	—	583775.54	2179789.90	Метод спутниковых геодезических измерений (определений)	0.10	—

н643У	–	–	583777.0 9	2179786. 74	Метод спутниковых геодезических измерений (определений)	0.10	–
-------	---	---	---------------	----------------	---	------	---

2. Сведения о частях границ уточняемого земельного участка с кадастровым номером 53:23:8624303:167

Обозначение части границ		Горизонтальное проложение (S), м	Описание прохождения части границ	Отметка о наличии земельного спора о местоположении границ земельного участка
от т. 1	до т. 2			
н643У	н642У	6.17	–	–
н642У	н644У	3.52	–	–
н644У	н645У	6.17	–	–
н645У	н643У	3.52	–	–

3. Общие сведения об уточняемом земельном участке с кадастровым номером 53:23:8624303:167

№ п/п	Наименование характеристики земельного участка	Значение характеристики
1	Адрес земельного участка	Новгородская обл, Великий Новгород г, Лужское ш, 368 гараж
	Местоположение земельного участка (при отсутствии присвоенного адреса)	–
	Дополнительные сведения о местоположении земельного участка	–
2	Площадь земельного участка ± величина погрешности определения площади ($P \pm \Delta P$), м ²	22 кв.м ± 1.63 кв.м
3	Формула, примененная для расчета предельной допустимой погрешности определения площади земельного участка (ΔP), м ²	$\Delta P = 3.5 * 0.10 * \sqrt{22} = 1.63$
4	Площадь земельного участка согласно сведениям Единого государственного реестра недвижимости ($P_{\text{кад}}$), м ²	21
5	Оценка расхождения P и $P_{\text{кад}}$ ($P - P_{\text{кад}}$), м ²	1 кв.м
6	Предельный минимальный и максимальный размеры земельного участка ($P_{\text{мин}}$ и $P_{\text{макс}}$), м ²	18 45
7	Кадастровый или иной номер (обозначение) здания, сооружения, объекта незавершенного строительства, расположенного на земельном участке	53:23:8624303:1904
8	Иные сведения	–

Сведения об уточняемых земельных участках

1. Сведения о характерных точках границы уточняемого земельного участка с кадастровым номером 53:23:8624303:168

Зона №

Обозначение характерных точек границ	Существующие координаты, м		Уточненные координаты, м		Метод определения координат	Средняя квадратическая погрешность определения координат характерной точки (Mt), м	Формулы, примененные для расчета средней квадратической погрешности определения координат характерной точки (Mt), м
	X	Y	X	Y			
1	2	3	4	5	6	7	8
н645У	–	–	583775.54	2179789.90	Метод спутниковых геодезических измерений (определений)	0.10	–
н644У	–	–	583770.00	2179787.18	Метод спутниковых геодезических измерений (определений)	0.10	–
н646У	–	–	583768.45	2179790.34	Метод спутниковых геодезических измерений (определений)	0.10	–
н647У	–	–	583773.99	2179793.06	Метод спутниковых геодезических измерений (определений)	0.10	–
н645У	–	–	583775.54	2179789.90	Метод спутниковых геодезических измерений (определений)	0.10	–

					измерений (определен ий)		
--	--	--	--	--	--------------------------------	--	--

2. Сведения о частях границ уточняемого земельного участка с кадастровым номером
53:23:8624303:168

Обозначение части границ		Горизонтальное проложение (S), м	Описание прохождения части границ	Отметка о наличии земельного спора о местоположении границ земельного участка
от т.	до т.			
1	2	3	4	5
н645У	н644У	6.17	—	—
н644У	н646У	3.52	—	—
н646У	н647У	6.17	—	—
н647У	н645У	3.52	—	—

3. Общие сведения об уточняемом земельном участке с кадастровым номером
53:23:8624303:168

№ п/п	Наименование характеристики земельного участка	Значение характеристики
1	2	3
1	Адрес земельного участка	Новгородская обл, Великий Новгород г, Гск Вече Комплекс 1 тер, 8 гараж
	Местоположение земельного участка (при отсутствии присвоенного адреса)	—
	Дополнительные сведения о местоположении земельного участка	—
2	Площадь земельного участка ± величина погрешности определения площади ($P \pm \Delta P$), м ²	22 кв.м ± 1.63 кв.м
3	Формула, примененная для расчета предельной допустимой погрешности определения площади земельного участка (ΔP), м ²	$\Delta P = 3.5 * 0.10 * \sqrt{22} = 1.63$
4	Площадь земельного участка согласно сведениям Единого государственного реестра недвижимости ($P_{\text{кад}}$), м ²	21
5	Оценка расхождения P и $P_{\text{кад}}$ ($P - P_{\text{кад}}$), м ²	1 кв.м
6	Предельный минимальный и максимальный размеры земельного участка ($P_{\text{мин}}$ и $P_{\text{макс}}$), м ²	18 45
7	Кадастровый или иной номер (обозначение) здания, сооружения, объекта незавершенного строительства, расположенного на земельном участке	53:23:8624303:1900
8	Иные сведения	—

Сведения об уточняемых земельных участках

1. Сведения о характерных точках границы уточняемого земельного участка с кадастровым номером 53:23:8624303:169

Зона № —

Обозначение характерных точек границ	Существующие координаты, м		Уточненные координаты, м		Метод определения координат	Средняя квадратиче ская погрешнос ть определени я координат характерно й точки (Mt), м	Формулы, примененные для расчета средней квадратическ ой погрешности определения координат характерной точки (Mt), м
	X	Y	X	Y			
1	2	3	4	5	6	7	8
н647У	–	–	583773.9 9	2179793. 06	Метод спутников ых геодезичес ких измерений (определен ий)	0.10	–
н646У	–	–	583768.4 5	2179790. 34	Метод спутников ых геодезичес ких измерений (определен ий)	0.10	–
н648У	–	–	583766.9 0	2179793. 50	Метод спутников ых геодезичес ких измерений (определен ий)	0.10	–
н649У	–	–	583772.4 4	2179796. 22	Метод спутников ых геодезичес ких измерений (определен ий)	0.10	–
н647У	–	–	583773.9 9	2179793. 06	Метод спутников ых геодезичес ких измерений (определен ий)	0.10	–

2. Сведения о частях границ уточняемого земельного участка с кадастровым номером

53:23:8624303:169

Обозначение части границ		Горизонтальное проложение (S), м	Описание прохождения части границ	Отметка о наличии земельного спора о местоположении границ земельного участка
от т.	до т.			
1	2	3	4	5
н647У	н646У	6.17	—	—
н646У	н648У	3.52	—	—
н648У	н649У	6.17	—	—
н649У	н647У	3.52	—	—

3. Общие сведения об уточняемом земельном участке с кадастровым номером

53:23:8624303:169

№ п/п	Наименование характеристики земельного участка	Значение характеристики
1	2	3
1	Адрес земельного участка	Новгородская обл, Великий Новгород г, ул
	Местоположение земельного участка (при отсутствии присвоенного адреса)	—
	Дополнительные сведения о местоположении земельного участка	—
2	Площадь земельного участка ± величина погрешности определения площади ($P \pm \Delta P$), м ²	22 кв.м ± 1.63 кв.м
3	Формула, примененная для расчета предельной допустимой погрешности определения площади земельного участка (ΔP), м ²	$\Delta P = 3.5 * 0.10 * \sqrt{22} = 1.63$
4	Площадь земельного участка согласно сведениям Единого государственного реестра недвижимости ($P_{\text{кад}}$), м ²	22
5	Оценка расхождения P и $P_{\text{кад}}$ ($P - P_{\text{кад}}$), м ²	0 кв.м
6	Предельный минимальный и максимальный размеры земельного участка ($P_{\text{мин}}$ и $P_{\text{макс}}$), м ²	—
7	Кадастровый или иной номер (обозначение) здания, сооружения, объекта незавершенного строительства, расположенного на земельном участке	53:23:8624303:1580
8	Иные сведения	—

Сведения об уточняемых земельных участках

1. Сведения о характерных точках границы уточняемого земельного участка с кадастровым номером 53:23:8624303:17

Зона № —

Обозначение характерных точек границ	Существующие координаты, м	Уточненные координаты, м	Метод определения координат	Средняя квадратическая погрешность	Формулы, примененные для расчета средней квадратической погрешности

	X	Y	X	Y		определени я координат характерно й точки (Mт), м	ой погрешности определения координат характерной точки (Mт), м
1	2	3	4	5	6	7	8
н650У	–	–	583763.1 9	2179752. 04	Метод спутников ых геодезичес ких измерений (определен ий)	0.10	–
н651У	–	–	583757.3 9	2179749. 13	Метод спутников ых геодезичес ких измерений (определен ий)	0.10	–
н652У	–	–	583757.2 8	2179749. 08	Метод спутников ых геодезичес ких измерений (определен ий)	0.10	–
н653У	–	–	583754.8 9	2179754. 31	Метод спутников ых геодезичес ких измерений (определен ий)	0.10	–
н654У	–	–	583760.6 0	2179757. 18	Метод спутников ых геодезичес ких измерений (определен ий)	0.10	–
н655У	–	–	583762.1 7	2179754. 06	Метод спутников ых геодезичес ких	0.10	–

					измерений (определен ий)		
н650У	–	–	583763.1 9	2179752. 04	Метод спутников ых геодезичес ких измерений (определен ий)	0.10	–

**2. Сведения о частях границ уточняемого земельного участка с кадастровым номером
53:23:8624303:17**

Обозначение части границ		Горизонтальное проложение (S), м	Описание прохождения части границ	Отметка о наличии земельного спора о местоположении границ земельного участка
от т.	до т.			
1	2	3	4	5
н650У	н651У	6.49	–	–
н651У	н652У	0.12	–	–
н652У	н653У	5.75	–	–
н653У	н654У	6.39	–	–
н654У	н655У	3.49	–	–
н655У	н650У	2.26	–	–

**3. Общие сведения об уточняемом земельном участке с кадастровым номером
53:23:8624303:17**

№ п/п	Наименование характеристики земельного участка	Значение характеристики
1	2	3
1	Адрес земельного участка	Новгородская обл, Великий Новгород г, ул
	Местоположение земельного участка (при отсутствии присвоенного адреса)	–
	Дополнительные сведения о местоположении земельного участка	–
2	Площадь земельного участка ± величина погрешности определения площади ($P \pm \Delta P$), м ²	37 кв.м ± 2.14 кв.м
3	Формула, примененная для расчета предельной допустимой погрешности определения площади земельного участка (ΔP), м ²	$\Delta P = 3.5 * 0.10 * \sqrt{37} = 2.14$
4	Площадь земельного участка согласно сведениям Единого государственного реестра недвижимости ($P_{\text{кад}}$), м ²	21
5	Оценка расхождения P и $P_{\text{кад}}$ ($P - P_{\text{кад}}$), м ²	16 кв.м
6	Предельный минимальный и максимальный размеры земельного участка ($P_{\text{мин}}$ и $P_{\text{макс}}$), м ²	–
7	Кадастровый или иной номер (обозначение) здания, сооружения,	–

	объекта незавершенного строительства, расположенного на земельном участке	
8	Иные сведения	–

Сведения об уточняемых земельных участках

1. Сведения о характерных точках границы уточняемого земельного участка с кадастровым номером 53:23:8624303:170

Зона № –

Обозначение характерных точек границ	Существующие координаты, м		Уточненные координаты, м		Метод определения координат	Средняя квадратическая погрешность определения координат характерной точки (Mt), м	Формулы, примененные для расчета средней квадратической погрешности определения координат характерной точки (Mt), м
	X	Y	X	Y			
1	2	3	4	5	6	7	8
н649У	–	–	583772.4 4	2179796. 22	Метод спутниковых геодезических измерений (определений)	0.10	–
н648У	–	–	583766.9 0	2179793. 50	Метод спутниковых геодезических измерений (определений)	0.10	–
н656У	–	–	583765.3 5	2179796. 66	Метод спутниковых геодезических измерений (определений)	0.10	–
н657У	–	–	583770.8 9	2179799. 38	Метод спутниковых геодезических измерений (определений)	0.10	–

н649У	–	–	583772.4 4	2179796. 22	Метод спутниковых геодезических измерений (определений)	0.10	–
-------	---	---	---------------	----------------	---	------	---

2. Сведения о частях границ уточняемого земельного участка с кадастровым номером 53:23:8624303:170

Обозначение части границ		Горизонтальное проложение (S), м	Описание прохождения части границ	Отметка о наличии земельного спора о местоположении границ земельного участка
от т. 1	до т. 2			
н649У	н648У	6.17	–	–
н648У	н656У	3.52	–	–
н656У	н657У	6.17	–	–
н657У	н649У	3.52	–	–

3. Общие сведения об уточняемом земельном участке с кадастровым номером 53:23:8624303:170

№ п/п	Наименование характеристики земельного участка	Значение характеристики
1	2	3
1	Адрес земельного участка	Новгородская обл, Великий Новгород г, ул
	Местоположение земельного участка (при отсутствии присвоенного адреса)	–
	Дополнительные сведения о местоположении земельного участка	–
2	Площадь земельного участка ± величина погрешности определения площади ($P \pm \Delta P$), м ²	22 кв.м ± 1.63 кв.м
3	Формула, примененная для расчета предельной допустимой погрешности определения площади земельного участка (ΔP), м ²	$\Delta P = 3.5 * 0.10 * \sqrt{22} = 1.63$
4	Площадь земельного участка согласно сведениям Единого государственного реестра недвижимости ($P_{\text{кад}}$), м ²	22
5	Оценка расхождения P и $P_{\text{кад}}$ ($P - P_{\text{кад}}$), м ²	0 кв.м
6	Предельный минимальный и максимальный размеры земельного участка ($P_{\text{мин}}$ и $P_{\text{макс}}$), м ²	18 45
7	Кадастровый или иной номер (обозначение) здания, сооружения, объекта незавершенного строительства, расположенного на земельном участке	53:23:8624303:1588
8	Иные сведения	–

Сведения об уточняемых земельных участках

1. Сведения о характерных точках границы уточняемого земельного участка с кадастровым номером 53:23:8624303:171

Зона №

Обозначение характерных точек границ	Существующие координаты, м		Уточненные координаты, м		Метод определения координат	Средняя квадратическая погрешность определения координат характерной точки (Mt), м	Формулы, примененные для расчета средней квадратической погрешности определения координат характерной точки (Mt), м
	X	Y	X	Y			
1	2	3	4	5	6	7	8
н657У	–	–	583770.89	2179799.38	Метод спутниковых геодезических измерений (определений)	0.10	–
н656У	–	–	583765.35	2179796.66	Метод спутниковых геодезических измерений (определений)	0.10	–
н658У	–	–	583763.80	2179799.82	Метод спутниковых геодезических измерений (определений)	0.10	–
н659У	–	–	583769.34	2179802.54	Метод спутниковых геодезических измерений (определений)	0.10	–
н657У	–	–	583770.89	2179799.38	Метод спутниковых геодезических измерений (определений)	0.10	–

					измерений (определен ий)		
--	--	--	--	--	--------------------------------	--	--

**2. Сведения о частях границ уточняемого земельного участка с кадастровым номером
53:23:8624303:171**

Обозначение части границ		Горизонтальное проложение (S), м	Описание прохождения части границ	Отметка о наличии земельного спора о местоположении границ земельного участка
от т.	до т.			
1	2	3	4	5
н657У	н656У	6.17	—	—
н656У	н658У	3.52	—	—
н658У	н659У	6.17	—	—
н659У	н657У	3.52	—	—

**3. Общие сведения об уточняемом земельном участке с кадастровым номером
53:23:8624303:171**

№ п/п	Наименование характеристики земельного участка	Значение характеристики
1	2	3
1	Адрес земельного участка	Новгородская обл, Великий Новгород г, 5 гараж
	Местоположение земельного участка (при отсутствии присвоенного адреса)	—
	Дополнительные сведения о местоположении земельного участка	—
2	Площадь земельного участка ± величина погрешности определения площади ($P \pm \Delta P$), м ²	22 кв.м ± 1.63 кв.м
3	Формула, примененная для расчета предельной допустимой погрешности определения площади земельного участка (ΔP), м ²	$\Delta P = 3.5 * 0.10 * \sqrt{22} = 1.63$
4	Площадь земельного участка согласно сведениям Единого государственного реестра недвижимости ($P_{\text{кад}}$), м ²	23
5	Оценка расхождения P и $P_{\text{кад}}$ ($P - P_{\text{кад}}$), м ²	1 кв.м
6	Предельный минимальный и максимальный размеры земельного участка ($P_{\text{мин}}$ и $P_{\text{макс}}$), м ²	18 45
7	Кадастровый или иной номер (обозначение) здания, сооружения, объекта незавершенного строительства, расположенного на земельном участке	53:23:8624303:1822
8	Иные сведения	—

Сведения об уточняемых земельных участках

1. Сведения о характерных точках границы уточняемого земельного участка с кадастровым номером 53:23:8624303:172

Зона № —

Обозначение характерных точек границ	Существующие координаты, м		Уточненные координаты, м		Метод определения координат	Средняя квадратиче- ская погрешнос- ть определе- ния координат характерно- й точки (Mt), м	Формулы, примененные для расчета средней квадратиче- ской погрешности определе- ния координат характерной точки (Mt), м
	X	Y	X	Y			
1	2	3	4	5	6	7	8
н659У	–	–	583769.3 4	2179802. 54	Метод спутников ых геодезичес- ких измерений (определен- ий)	0.10	–
н658У	–	–	583763.8 0	2179799. 82	Метод спутников ых геодезичес- ких измерений (определен- ий)	0.10	–
н660У	–	–	583762.2 5	2179802. 98	Метод спутников ых геодезичес- ких измерений (определен- ий)	0.10	–
н661У	–	–	583767.7 9	2179805. 70	Метод спутников ых геодезичес- ких измерений (определен- ий)	0.10	–
н659У	–	–	583769.3 4	2179802. 54	Метод спутников ых геодезичес- ких измерений (определен- ий)	0.10	–

2. Сведения о частях границ уточняемого земельного участка с кадастровым номером

53:23:8624303:172

Обозначение части границ		Горизонтальное проложение (S), м	Описание прохождения части границ	Отметка о наличии земельного спора о местоположении границ земельного участка
от т.	до т.			
1	2	3	4	5
н659У	н658У	6.17	—	—
н658У	н660У	3.52	—	—
н660У	н661У	6.17	—	—
н661У	н659У	3.52	—	—

3. Общие сведения об уточняемом земельном участке с кадастровым номером

53:23:8624303:172

№ п/п	Наименование характеристики земельного участка	Значение характеристики
1	2	3
1	Адрес земельного участка	Новгородская обл, Великий Новгород г, ул
	Местоположение земельного участка (при отсутствии присвоенного адреса)	—
	Дополнительные сведения о местоположении земельного участка	—
2	Площадь земельного участка ± величина погрешности определения площади ($P \pm \Delta P$), м ²	22 кв.м ± 1.63 кв.м
3	Формула, примененная для расчета предельной допустимой погрешности определения площади земельного участка (ΔP), м ²	$\Delta P = 3.5 * 0.10 * \sqrt{22} = 1.63$
4	Площадь земельного участка согласно сведениям Единого государственного реестра недвижимости ($P_{\text{кад}}$), м ²	21
5	Оценка расхождения P и $P_{\text{кад}}$ ($P - P_{\text{кад}}$), м ²	1 кв.м
6	Предельный минимальный и максимальный размеры земельного участка ($P_{\text{мин}}$ и $P_{\text{макс}}$), м ²	18 45
7	Кадастровый или иной номер (обозначение) здания, сооружения, объекта незавершенного строительства, расположенного на земельном участке	—
8	Иные сведения	—

Сведения об уточняемых земельных участках

1. Сведения о характерных точках границы уточняемого земельного участка с кадастровым номером 53:23:8624303:173

Зона № —

Обозначение характерных точек границ	Существующие координаты, м	Уточненные координаты, м	Метод определения координат	Средняя квадратическая погрешность	Формулы, примененные для расчета средней квадратической погрешности

	X	Y	X	Y		определени я координат характерно й точки (Mt), м	ой погрешности определения координат характерной точки (Mt), м
1	2	3	4	5	6	7	8
н661У	–	–	583767.7 9	2179805. 70	Метод спутников ых геодезичес ких измерений (определен ий)	0.10	–
н660У	–	–	583762.2 5	2179802. 98	Метод спутников ых геодезичес ких измерений (определен ий)	0.10	–
н662У	–	–	583760.7 0	2179806. 14	Метод спутников ых геодезичес ких измерений (определен ий)	0.10	–
н663У	–	–	583766.2 4	2179808. 86	Метод спутников ых геодезичес ких измерений (определен ий)	0.10	–
н661У	–	–	583767.7 9	2179805. 70	Метод спутников ых геодезичес ких измерений (определен ий)	0.10	–

**2. Сведения о частях границ уточняемого земельного участка с кадастровым номером
53:23:8624303:173**

Обозначение части границ		Горизонтальное проложение (S), м	Описание прохождения части границ	Отметка о наличии земельного спора о местоположении границ земельного участка
от т.	до т.			

1	2	3	4	5
н661У	н660У	6.17	–	–
н660У	н662У	3.52	–	–
н662У	н663У	6.17	–	–
н663У	н661У	3.52	–	–

3. Общие сведения об уточняемом земельном участке с кадастровым номером 53:23:8624303:173

№ п/п	Наименование характеристики земельного участка	Значение характеристики
1	2	3
1	Адрес земельного участка	Новгородская обл, Великий Новгород г, ул
	Местоположение земельного участка (при отсутствии присвоенного адреса)	–
	Дополнительные сведения о местоположении земельного участка	–
2	Площадь земельного участка ± величина погрешности определения площади ($P \pm \Delta P$), м ²	22 кв.м ± 1.63 кв.м
3	Формула, примененная для расчета предельной допустимой погрешности определения площади земельного участка (ΔP), м ²	$\Delta P = 3.5 * 0.10 * \sqrt{22} = 1.63$
4	Площадь земельного участка согласно сведениям Единого государственного реестра недвижимости ($P_{\text{кад}}$), м ²	21
5	Оценка расхождения P и $P_{\text{кад}}$ ($P - P_{\text{кад}}$), м ²	1 кв.м
6	Предельный минимальный и максимальный размеры земельного участка ($P_{\text{мин}}$ и $P_{\text{макс}}$), м ²	18 45
7	Кадастровый или иной номер (обозначение) здания, сооружения, объекта незавершенного строительства, расположенного на земельном участке	–
8	Иные сведения	–

Сведения об уточняемых земельных участках

1. Сведения о характерных точках границы уточняемого земельного участка с кадастровым номером 53:23:8624303:174

Зона № —

Обозначение характерных точек границ	Существующие координаты, м		Уточненные координаты, м		Метод определения координат	Средняя квадратическая погрешность определения координат характерной точки	Формулы, примененные для расчета средней квадратической погрешности определения координат характерной
	X	Y	X	Y			

						(Mt), м	точки (Mt), м
1	2	3	4	5	6	7	8
н663У	–	–	583766.2 4	2179808. 86	Метод спутниковых геодезических измерений (определений)	0.10	–
н662У	–	–	583760.7 0	2179806. 14	Метод спутниковых геодезических измерений (определений)	0.10	–
н664У	–	–	583759.1 5	2179809. 30	Метод спутниковых геодезических измерений (определений)	0.10	–
н665У	–	–	583764.6 8	2179812. 02	Метод спутниковых геодезических измерений (определений)	0.10	–
н663У	–	–	583766.2 4	2179808. 86	Метод спутниковых геодезических измерений (определений)	0.10	–

2. Сведения о частях границ уточняемого земельного участка с кадастровым номером 53:23:8624303:174

Обозначение части границ		Горизонтальное проложение (S), м	Описание прохождения части границ	Отметка о наличии земельного спора о местоположении границ земельного участка
от г.	до г.			
1	2	3	4	5
н663У	н662У	6.17	–	–

н665У	–	–	583764.6 8	2179812. 02	Метод спутниковых геодезических измерений (определений)	0.10	–
н664У	–	–	583759.1 5	2179809. 30	Метод спутниковых геодезических измерений (определений)	0.10	–
н554У	–	–	583757.5 9	2179812. 46	Метод спутниковых геодезических измерений (определений)	0.10	–
н560У	–	–	583763.1 3	2179815. 18	Метод спутниковых геодезических измерений (определений)	0.10	–
н665У	–	–	583764.6 8	2179812. 02	Метод спутниковых геодезических измерений (определений)	0.10	–

**2. Сведения о частях границ уточняемого земельного участка с кадастровым номером
53:23:8624303:175**

Обозначение части границ		Горизонтальное проложение (S), м	Описание прохождения части границ	Отметка о наличии земельного спора о местоположении границ земельного участка
от т. 1	до т. 2			
н665У	н664У	6.16	–	–
н664У	н554У	3.52	–	–
н554У	н560У	6.17	–	–
н560У	н665У	3.52	–	–

**3. Общие сведения об уточняемом земельном участке с кадастровым номером
53:23:8624303:175**

№ п/п	Наименование характеристики земельного участка	Значение характеристики
1	2	3
1	Адрес земельного участка	Новгородская обл, Великий Новгород г, ул
	Местоположение земельного участка (при отсутствии присвоенного адреса)	—
	Дополнительные сведения о местоположении земельного участка	—
2	Площадь земельного участка ± величина погрешности определения площади ($P \pm \Delta P$), м ²	22 кв.м ± 1.63 кв.м
3	Формула, примененная для расчета предельной допустимой погрешности определения площади земельного участка (ΔP), м ²	$\Delta P = 3.5 * 0.10 * \sqrt{22} = 1.63$
4	Площадь земельного участка согласно сведениям Единого государственного реестра недвижимости ($P_{\text{кад}}$), м ²	21
5	Оценка расхождения P и $P_{\text{кад}}$ ($P - P_{\text{кад}}$), м ²	1 кв.м
6	Предельный минимальный и максимальный размеры земельного участка ($P_{\text{мин}}$ и $P_{\text{макс}}$), м ²	18 45
7	Кадастровый или иной номер (обозначение) здания, сооружения, объекта незавершенного строительства, расположенного на земельном участке	53:23:8624303:1582
8	Иные сведения	—

Сведения об уточняемых земельных участках

1. Сведения о характерных точках границы уточняемого земельного участка с кадастровым номером 53:23:8624303:176 Зона № —

Обозначение характерных точек границ	Существующие координаты, м		Уточненные координаты, м		Метод определения координат	Средняя квадратическая погрешность определения координат характерной точки (Mt), м	Формулы, примененные для расчета средней квадратической погрешности определения координат характерной точки (Mt), м
	X	Y	X	Y			
1	2	3	4	5	6	7	8
h666У	—	—	583783.5 2	2179809. 47	Метод спутниковых геодезических измерений	0.10	—

					(определен ий)		
н667У	–	–	583778.0 2	2179806. 77	Метод спутников ых геодезичес ких измерений (определен ий)	0.10	–
н548У	–	–	583776.4 7	2179809. 92	Метод спутников ых геодезичес ких измерений (определен ий)	0.10	–
н549У	–	–	583781.9 7	2179812. 62	Метод спутников ых геодезичес ких измерений (определен ий)	0.10	–
н666У	–	–	583783.5 2	2179809. 47	Метод спутников ых геодезичес ких измерений (определен ий)	0.10	–

**2. Сведения о частях границ уточняемого земельного участка с кадастровым номером
53:23:8624303:176**

Обозначение части границ		Горизонтальное положение (S), м	Описание прохождения части границ	Отметка о наличии земельного спора о местоположении границ земельного участка
от т.	до т.			
1	2	3	4	5
н666У	н667У	6.13	–	–
н667У	н548У	3.51	–	–
н548У	н549У	6.13	–	–
н549У	н666У	3.51	–	–

**3. Общие сведения об уточняемом земельном участке с кадастровым номером
53:23:8624303:176**

№ п/п	Наименование характеристики земельного участка	Значение характеристики
1	2	3
1	Адрес земельного участка	Новгородская обл, Великий Новгород г, ул
	Местоположение земельного участка (при отсутствии присвоенного	–

	адреса)	
	Дополнительные сведения о местоположении земельного участка	—
2	Площадь земельного участка ± величина погрешности определения площади ($P \pm \Delta P$), м ²	22 кв.м ± 1.62 кв.м
3	Формула, примененная для расчета предельной допустимой погрешности определения площади земельного участка (ΔP), м ²	$\Delta P = 3.5 * 0.10 * \sqrt{22} = 1.62$
4	Площадь земельного участка согласно сведениям Единого государственного реестра недвижимости ($P_{\text{кад}}$), м ²	21
5	Оценка расхождения P и $P_{\text{кад}}$ ($P - P_{\text{кад}}$), м ²	1 кв.м
6	Предельный минимальный и максимальный размеры земельного участка ($P_{\text{мин}}$ и $P_{\text{макс}}$), м ²	—
7	Кадастровый или иной номер (обозначение) здания, сооружения, объекта незавершенного строительства, расположенного на земельном участке	—
8	Иные сведения	—

Сведения об уточняемых земельных участках

1. Сведения о характерных точках границы уточняемого земельного участка с кадастровым номером 53:23:8624303:177

Зона №

Обозначение характерных точек границ	Существующие координаты, м		Уточненные координаты, м		Метод определения координат	Средняя квадратическая погрешность определения координат характерной точки (Mt), м	Формулы, примененные для расчета средней квадратической погрешности определения координат характерной точки (Mt), м
	X	Y	X	Y			
1	2	3	4	5	6	7	8
н668У	—	—	583785.06	2179806.32	Метод спутниковых геодезических измерений (определений)	0.10	—
н669У	—	—	583779.56	2179803.62	Метод спутниковых	0.10	—

					геодезических измерений (определений)		
н667У	–	–	583778.0 2	2179806. 77	Метод спутниковых геодезических измерений (определений)	0.10	–
н666У	–	–	583783.5 2	2179809. 47	Метод спутниковых геодезических измерений (определений)	0.10	–
н668У	–	–	583785.0 6	2179806. 32	Метод спутниковых геодезических измерений (определений)	0.10	–

2. Сведения о частях границ уточняемого земельного участка с кадастровым номером 53:23:8624303:177

Обозначение части границ		Горизонтальное проложение (S), м	Описание прохождения части границ	Отметка о наличии земельного спора о местоположении границ земельного участка
от г.	до г.			
1	2	3	4	5
н668У	н669У	6.13	–	–
н669У	н667У	3.51	–	–
н667У	н666У	6.13	–	–
н666У	н668У	3.51	–	–

3. Общие сведения об уточняемом земельном участке с кадастровым номером 53:23:8624303:177

№ п/п	Наименование характеристики земельного участка	Значение характеристики
1	2	3
1	Адрес земельного участка	Новгородская обл, Великий Новгород г, Гск Вече Комплекс 1 тер
	Местоположение земельного участка (при отсутствии присвоенного адреса)	–
	Дополнительные сведения о местоположении земельного участка	–
2	Площадь земельного участка ±	21 кв.м ± 1.62 кв.м

	величина погрешности определения площади ($P \pm \Delta P$), м ²	
3	Формула, примененная для расчета предельной допустимой погрешности определения площади земельного участка (ΔP), м ²	$\Delta P = 3.5 * 0.10 * \sqrt{21} = 1.62$
4	Площадь земельного участка согласно сведениям Единого государственного реестра недвижимости ($P_{\text{кад}}$), м ²	21
5	Оценка расхождения P и $P_{\text{кад}}$ ($P - P_{\text{кад}}$), м ²	0 кв.м
6	Предельный минимальный и максимальный размеры земельного участка ($P_{\text{мин}}$ и $P_{\text{макс}}$), м ²	18 45
7	Кадастровый или иной номер (обозначение) здания, сооружения, объекта незавершенного строительства, расположенного на земельном участке	53:23:8624303:1459
8	Иные сведения	—

Сведения об уточняемых земельных участках

1. Сведения о характерных точках границы уточняемого земельного участка с кадастровым номером 53:23:8624303:178

Зона №

Обозначение характерных точек границ	Существующие координаты, м		Уточненные координаты, м		Метод определения координат	Средняя квадратическая погрешность определения координат характерной точки (Mt), м	Формулы, примененные для расчета средней квадратической погрешности определения координат характерной точки (Mt), м
	X	Y	X	Y			
1	2	3	4	5	6	7	8
н670У	—	—	583786.6 1	2179803. 17	Метод спутниковых геодезических измерений (определений)	0.10	—
н671У	—	—	583781.1 1	2179800. 47	Метод спутниковых геодезических измерений (определений)	0.10	—

н669У	–	–	583779.5 6	2179803. 62	Метод спутниковых геодезических измерений (определений)	0.10	–
н668У	–	–	583785.0 6	2179806. 32	Метод спутниковых геодезических измерений (определений)	0.10	–
н670У	–	–	583786.6 1	2179803. 17	Метод спутниковых геодезических измерений (определений)	0.10	–

2. Сведения о частях границ уточняемого земельного участка с кадастровым номером 53:23:8624303:178

Обозначение части границ		Горизонтальное проложение (S), м	Описание прохождения части границ	Отметка о наличии земельного спора о местоположении границ земельного участка
от т.	до т.			
1	2	3	4	5
н670У	н671У	6.13	–	–
н671У	н669У	3.51	–	–
н669У	н668У	6.13	–	–
н668У	н670У	3.51	–	–

3. Общие сведения об уточняемом земельном участке с кадастровым номером 53:23:8624303:178

№ п/п	Наименование характеристики земельного участка	Значение характеристики
1	2	3
1	Адрес земельного участка	Новгородская обл, Великий Новгород г, ул
	Местоположение земельного участка (при отсутствии присвоенного адреса)	–
	Дополнительные сведения о местоположении земельного участка	–
2	Площадь земельного участка ± величина погрешности определения площади ($P \pm \Delta P$), м ²	22 кв.м ± 1.62 кв.м
3	Формула, примененная для расчета предельной допустимой погрешности определения площади земельного	$\Delta P = 3.5 * 0.10 * \sqrt{22} = 1.62$

	участка (ΔP), м ²	
4	Площадь земельного участка согласно сведениям Единого государственного реестра недвижимости ($P_{\text{кад}}$), м ²	21
5	Оценка расхождения P и $P_{\text{кад}}$ ($P - P_{\text{кад}}$), м ²	—
6	Предельный минимальный и максимальный размеры земельного участка ($P_{\text{мин}}$ и $P_{\text{макс}}$), м ²	—
7	Кадастровый или иной номер (обозначение) здания, сооружения, объекта незавершенного строительства, расположенного на земельном участке	53:23:8624303:1676
8	Иные сведения	—

Сведения об уточняемых земельных участках

1. Сведения о характерных точках границы уточняемого земельного участка с кадастровым номером 53:23:8624303:179

Зона № —

Обозначение характерных точек границ	Существующие координаты, м		Уточненные координаты, м		Метод определения координат	Средняя квадратическая погрешность определения координат характерной точки (Mt), м	Формулы, примененные для расчета средней квадратической погрешности определения координат характерной точки (Mt), м
	X	Y	X	Y			
1	2	3	4	5	6	7	8
н672У	—	—	583788.16	2179800.02	Метод спутниковых геодезических измерений (определений)	0.10	—
н673У	—	—	583782.65	2179797.32	Метод спутниковых геодезических измерений (определений)	0.10	—
н671У	—	—	583781.11	2179800.47	Метод спутниковых геодезических измерений (определений)	0.10	—

					ких измерений (определен ий)		
н670У	–	–	583786.6 1	2179803. 17	Метод спутников ых геодезичес ких измерений (определен ий)	0.10	–
н672У	–	–	583788.1 6	2179800. 02	Метод спутников ых геодезичес ких измерений (определен ий)	0.10	–

2. Сведения о частях границ уточняемого земельного участка с кадастровым номером 53:23:8624303:179

Обозначение части границ		Горизонтальное проложение (S), м	Описание прохождения части границ	Отметка о наличии земельного спора о местоположении границ земельного участка
от т. 1	до т. 2			
		3	4	5
н672У	н673У	6.14	–	–
н673У	н671У	3.51	–	–
н671У	н670У	6.13	–	–
н670У	н672У	3.51	–	–

3. Общие сведения об уточняемом земельном участке с кадастровым номером 53:23:8624303:179

№ п/п	Наименование характеристики земельного участка	Значение характеристики
1	2	3
1	Адрес земельного участка	Новгородская обл, Великий Новгород г, ул
	Местоположение земельного участка (при отсутствии присвоенного адреса)	–
	Дополнительные сведения о местоположении земельного участка	–
2	Площадь земельного участка ± величина погрешности определения площади ($P \pm \Delta P$), м ²	22 кв.м ± 1.62 кв.м
3	Формула, примененная для расчета предельной допустимой погрешности определения площади земельного участка (ΔP), м ²	$\Delta P = 3.5 * 0.10 * \sqrt{22} = 1.62$
4	Площадь земельного участка согласно сведениям Единого государственного реестра недвижимости ($P_{\text{кад}}$), м ²	21

5	Оценка расхождения P и $P_{\text{кад}}$ ($P - P_{\text{кад}}$), M^2	1 кв.м
6	Предельный минимальный и максимальный размеры земельного участка ($P_{\text{мин}}$ и $P_{\text{макс}}$), M^2	—
7	Кадастровый или иной номер (обозначение) здания, сооружения, объекта незавершенного строительства, расположенного на земельном участке	—
8	Иные сведения	—

Сведения об уточняемых земельных участках

1. Сведения о характерных точках границы уточняемого земельного участка с кадастровым номером 53:23:8624303:181 Зона № —

Обозначение характерных точек границ	Существующие координаты, м		Уточненные координаты, м		Метод определения координат	Средняя квадратическая погрешность определения координат характерной точки (Mt), м	Формулы, примененные для расчета средней квадратической погрешности определения координат характерной точки (Mt), м
	X	Y	X	Y			
1	2	3	4	5	6	7	8
н674У	—	—	583791.25	2179793.72	Метод спутниковых геодезических измерений (определений)	0.10	—
н675У	—	—	583785.74	2179791.02	Метод спутниковых геодезических измерений (определений)	0.10	—
н676У	—	—	583784.20	2179794.17	Метод спутниковых геодезических измерений (определений)	0.10	—
н677У	—	—	583789.7	2179796.	Метод	0.10	—

			0	87	спутниковых геодезических измерений (определений)		
н674У	–	–	583791.25	2179793.72	Метод спутниковых геодезических измерений (определений)	0.10	–

2. Сведения о частях границ уточняемого земельного участка с кадастровым номером 53:23:8624303:181

Обозначение части границ		Горизонтальное проложение (S), м	Описание прохождения части границ	Отметка о наличии земельного спора о местоположении границ земельного участка
от т. 1	до т. 2			
		3	4	5
н674У	н675У	6.14	–	–
н675У	н676У	3.51	–	–
н676У	н677У	6.13	–	–
н677У	н674У	3.51	–	–

3. Общие сведения об уточняемом земельном участке с кадастровым номером 53:23:8624303:181

№ п/п	Наименование характеристики земельного участка	Значение характеристики
1	2	3
1	Адрес земельного участка	Новгородская обл, Великий Новгород г, Гск Вече Комплекс 1 тер
	Местоположение земельного участка (при отсутствии присвоенного адреса)	–
	Дополнительные сведения о местоположении земельного участка	–
2	Площадь земельного участка ± величина погрешности определения площади ($P \pm \Delta P$), м ²	22 кв.м ± 1.62 кв.м
3	Формула, примененная для расчета предельной допустимой погрешности определения площади земельного участка (ΔP), м ²	$\Delta P = 3.5 * 0.10 * \sqrt{22} = 1.62$
4	Площадь земельного участка согласно сведениям Единого государственного реестра недвижимости ($P_{\text{кад}}$), м ²	21
5	Оценка расхождения P и $P_{\text{кад}}$ ($P - P_{\text{кад}}$), м ²	1 кв.м
6	Предельный минимальный и максимальный размеры земельного	18 45

	участка ($P_{\text{мин}}$ и $P_{\text{макс}}$), м ²	
7	Кадастровый или иной номер (обозначение) здания, сооружения, объекта незавершенного строительства, расположенного на земельном участке	53:23:8624303:1468
8	Иные сведения	–

Сведения об уточняемых земельных участках

**1. Сведения о характерных точках границы уточняемого земельного участка с кадастровым номером 53:23:8624303:182
Зона № –**

Обозначение характерных точек границ	Существующие координаты, м		Уточненные координаты, м		Метод определения координат	Средняя квадратическая погрешность определения координат характерной точки (Mt), м	Формулы, примененные для расчета средней квадратической погрешности определения координат характерной точки (Mt), м
	X	Y	X	Y			
1	2	3	4	5	6	7	8
н678У	–	–	583792.79	2179790.56	Метод спутниковых геодезических измерений (определений)	0.10	–
н679У	–	–	583787.29	2179787.87	Метод спутниковых геодезических измерений (определений)	0.10	–
н675У	–	–	583785.74	2179791.02	Метод спутниковых геодезических измерений (определений)	0.10	–
н674У	–	–	583791.25	2179793.72	Метод спутниковых геодезических измерений	0.10	–

					(определен ий)		
н678У	–	–	583792.7 9	2179790. 56	Метод спутников ых геодезичес ких измерений (определен ий)	0.10	–

**2. Сведения о частях границ уточняемого земельного участка с кадастровым номером
53:23:8624303:182**

Обозначение части границ		Горизонтальное проложение (S), м	Описание прохождения части границ	Отметка о наличии земельного спора о местоположении границ земельного участка
от т.	до т.			
1	2	3	4	5
н678У	н679У	6.12	–	–
н679У	н675У	3.51	–	–
н675У	н674У	6.14	–	–
н674У	н678У	3.52	–	–

**3. Общие сведения об уточняемом земельном участке с кадастровым номером
53:23:8624303:182**

№ п/п	Наименование характеристики земельного участка	Значение характеристики
1	2	3
1	Адрес земельного участка	Новгородская обл, Великий Новгород г, ул
	Местоположение земельного участка (при отсутствии присвоенного адреса)	–
	Дополнительные сведения о местоположении земельного участка	–
2	Площадь земельного участка ± величина погрешности определения площади ($P \pm \Delta P$), м ²	22 кв.м ± 1.62 кв.м
3	Формула, примененная для расчета предельной допустимой погрешности определения площади земельного участка (ΔP), м ²	$\Delta P = 3.5 * 0.10 * \sqrt{22} = 1.62$
4	Площадь земельного участка согласно сведениям Единого государственного реестра недвижимости ($P_{\text{кад}}$), м ²	21
5	Оценка расхождения P и $P_{\text{кад}}$ ($P - P_{\text{кад}}$), м ²	1 кв.м
6	Предельный минимальный и максимальный размеры земельного участка ($P_{\text{мин}}$ и $P_{\text{макс}}$), м ²	–
7	Кадастровый или иной номер (обозначение) здания, сооружения, объекта незавершенного строительства, расположенного на земельном участке	–

8

Иные сведения

–

Сведения об уточняемых земельных участках

1. Сведения о характерных точках границы уточняемого земельного участка с кадастровым номером 53:23:8624303:183 Зона №

Обозначение характерных точек границ	Существующие координаты, м		Уточненные координаты, м		Метод определения координат	Средняя квадратическая погрешность определения координат характерной точки (Mt), м	Формулы, примененные для расчета средней квадратической погрешности определения координат характерной точки (Mt), м
	X	Y	X	Y			
1	2	3	4	5	6	7	8
н680У	–	–	583794.34	2179787.41	Метод спутниковых геодезических измерений (определений)	0.10	–
н681У	–	–	583788.83	2179784.71	Метод спутниковых геодезических измерений (определений)	0.10	–
н679У	–	–	583787.29	2179787.87	Метод спутниковых геодезических измерений (определений)	0.10	–
н678У	–	–	583792.79	2179790.56	Метод спутниковых геодезических измерений (определений)	0.10	–
н680У	–	–	583794.34	2179787.41	Метод спутниковых геодезических измерений (определений)	0.10	–

					ких измерений (определен ий)		
--	--	--	--	--	------------------------------	--	--

2. Сведения о частях границ уточняемого земельного участка с кадастровым номером 53:23:8624303:183

Обозначение части границ		Горизонтальное проложение (S), м	Описание прохождения части границ	Отметка о наличии земельного спора о местоположении границ земельного участка
от т.	до т.			
1	2	3	4	5
н680У	н681У	6.14	—	—
н681У	н679У	3.52	—	—
н679У	н678У	6.12	—	—
н678У	н680У	3.51	—	—

3. Общие сведения об уточняемом земельном участке с кадастровым номером 53:23:8624303:183

№ п/п	Наименование характеристики земельного участка	Значение характеристики
1	2	3
1	Адрес земельного участка	Новгородская обл, Великий Новгород г, Гск Вече Комплекс 1 тер
	Местоположение земельного участка (при отсутствии присвоенного адреса)	—
	Дополнительные сведения о местоположении земельного участка	—
2	Площадь земельного участка ± величина погрешности определения площади ($P \pm \Delta P$), м ²	22 кв.м ± 1.62 кв.м
3	Формула, примененная для расчета предельной допустимой погрешности определения площади земельного участка (ΔP), м ²	$\Delta P = 3.5 * 0.10 * \sqrt{22} = 1.62$
4	Площадь земельного участка согласно сведениям Единого государственного реестра недвижимости ($P_{\text{кад}}$), м ²	23
5	Оценка расхождения P и $P_{\text{кад}}$ ($P - P_{\text{кад}}$), м ²	1 кв.м
6	Предельный минимальный и максимальный размеры земельного участка ($P_{\text{мин}}$ и $P_{\text{макс}}$), м ²	18 45
7	Кадастровый или иной номер (обозначение) здания, сооружения, объекта незавершенного строительства, расположенного на земельном участке	53:23:8624303:1760
8	Иные сведения	—

Сведения об уточняемых земельных участках

1. Сведения о характерных точках границы уточняемого земельного участка с кадастровым номером 53:23:8624303:184

Зона № —							
Обозначение характерных точек границ	Существующие координаты, м		Уточненные координаты, м		Метод определения координат	Средняя квадратиче- ская погрешнос- ть определе- ния координат характерно- й точки (Mt), м	Формулы, примененные для расчета средней квадратиче- ской погрешности определения координат характерной точки (Mt), м
	X	Y	X	Y			
1	2	3	4	5	6	7	8
н682У	—	—	583795.8 8	2179784. 26	Метод спутников ых геодезичес- ких измерений (определен- ий)	0.10	—
н683У	—	—	583790.3 8	2179781. 56	Метод спутников ых геодезичес- ких измерений (определен- ий)	0.10	—
н681У	—	—	583788.8 3	2179784. 71	Метод спутников ых геодезичес- ких измерений (определен- ий)	0.10	—
н680У	—	—	583794.3 4	2179787. 41	Метод спутников ых геодезичес- ких измерений (определен- ий)	0.10	—
н682У	—	—	583795.8 8	2179784. 26	Метод спутников ых геодезичес- ких измерений (определен- ий)	0.10	—

2. Сведения о частях границ уточняемого земельного участка с кадастровым номером
53:23:8624303:184

Обозначение части границ		Горизонтальное проложение (S), м	Описание прохождения части границ	Отметка о наличии земельного спора о местоположении границ земельного участка
от т.	до т.			
1	2	3	4	5
н682У	н683У	6.13	—	—
н683У	н681У	3.51	—	—
н681У	н680У	6.14	—	—
н680У	н682У	3.51	—	—

3. Общие сведения об уточняемом земельном участке с кадастровым номером
53:23:8624303:184

№ п/п	Наименование характеристики земельного участка	Значение характеристики
1	2	3
1	Адрес земельного участка	Новгородская обл, Великий Новгород г, ул
	Местоположение земельного участка (при отсутствии присвоенного адреса)	—
	Дополнительные сведения о местоположении земельного участка	—
2	Площадь земельного участка ± величина погрешности определения площади ($P \pm \Delta P$), м ²	22 кв.м ± 1.62 кв.м
3	Формула, примененная для расчета предельной допустимой погрешности определения площади земельного участка (ΔP), м ²	$\Delta P = 3.5 * 0.10 * \sqrt{22} = 1.62$
4	Площадь земельного участка согласно сведениям Единого государственного реестра недвижимости ($P_{\text{кад}}$), м ²	22
5	Оценка расхождения P и $P_{\text{кад}}$ ($P - P_{\text{кад}}$), м ²	0 кв.м
6	Предельный минимальный и максимальный размеры земельного участка ($P_{\text{мин}}$ и $P_{\text{макс}}$), м ²	18
		45
7	Кадастровый или иной номер (обозначение) здания, сооружения, объекта незавершенного строительства, расположенного на земельном участке	53:23:0000000:7449
8	Иные сведения	—

Сведения об уточняемых земельных участках

1. Сведения о характерных точках границы уточняемого земельного участка с кадастровым номером 53:23:8624303:185

Зона №

Обозначение характерных точек границ	Существующие координаты, м		Уточненные координаты, м		Метод определения координат	Средняя квадратиче ская погрешнос ть определени я координат характерно й точки (Mt), м	Формулы, примененные для расчета средней квадратическ ой погрешности определения координат характерной точки (Mt), м
	X	Y	X	Y			
1	2	3	4	5	6	7	8
н684У	–	–	583797.4 3	2179781. 11	Метод спутников ых геодезичес ких измерений (определен ий)	0.10	–
н685У	–	–	583791.9 3	2179778. 41	Метод спутников ых геодезичес ких измерений (определен ий)	0.10	–
н683У	–	–	583790.3 8	2179781. 56	Метод спутников ых геодезичес ких измерений (определен ий)	0.10	–
н682У	–	–	583795.8 8	2179784. 26	Метод спутников ых геодезичес ких измерений (определен ий)	0.10	–
н684У	–	–	583797.4 3	2179781. 11	Метод спутников ых геодезичес ких измерений (определен ий)	0.10	–

2. Сведения о частях границ уточняемого земельного участка с кадастровым номером

53:23:8624303:185

Обозначение части границ		Горизонтальное проложение (S), м	Описание прохождения части границ	Отметка о наличии земельного спора о местоположении границ земельного участка
от т.	до т.			
1	2	3	4	5
н684У	н685У	6.13	—	—
н685У	н683У	3.51	—	—
н683У	н682У	6.13	—	—
н682У	н684У	3.51	—	—

3. Общие сведения об уточняемом земельном участке с кадастровым номером

53:23:8624303:185

№ п/п	Наименование характеристики земельного участка	Значение характеристики
1	2	3
1	Адрес земельного участка	Новгородская обл, Великий Новгород г, ул
	Местоположение земельного участка (при отсутствии присвоенного адреса)	—
	Дополнительные сведения о местоположении земельного участка	—
2	Площадь земельного участка ± величина погрешности определения площади ($P \pm \Delta P$), м ²	22 кв.м ± 1.62 кв.м
3	Формула, примененная для расчета предельной допустимой погрешности определения площади земельного участка (ΔP), м ²	$\Delta P = 3.5 * 0.10 * \sqrt{22} = 1.62$
4	Площадь земельного участка согласно сведениям Единого государственного реестра недвижимости ($P_{\text{кад}}$), м ²	21
5	Оценка расхождения P и $P_{\text{кад}}$ ($P - P_{\text{кад}}$), м ²	1 кв.м
6	Предельный минимальный и максимальный размеры земельного участка ($P_{\text{мин}}$ и $P_{\text{макс}}$), м ²	—
7	Кадастровый или иной номер (обозначение) здания, сооружения, объекта незавершенного строительства, расположенного на земельном участке	—
8	Иные сведения	—

Сведения об уточняемых земельных участках

1. Сведения о характерных точках границы уточняемого земельного участка с кадастровым номером 53:23:8624303:186

Зона № —

Обозначение характерных точек границ	Существующие координаты, м	Уточненные координаты, м	Метод определения координат	Средняя квадратическая погрешность	Формулы, примененные для расчета средней квадратическ
--------------------------------------	----------------------------	--------------------------	-----------------------------	------------------------------------	---

	X	Y	X	Y		определени я координат характерно й точки (Mt), м	ой погрешности определения координат характерной точки (Mt), м
1	2	3	4	5	6	7	8
н686У	–	–	583798.9 8	2179777. 96	Метод спутников ых геодезичес ких измерений (определен ий)	0.10	–
н687У	–	–	583793.4 7	2179775. 26	Метод спутников ых геодезичес ких измерений (определен ий)	0.10	–
н685У	–	–	583791.9 3	2179778. 41	Метод спутников ых геодезичес ких измерений (определен ий)	0.10	–
н684У	–	–	583797.4 3	2179781. 11	Метод спутников ых геодезичес ких измерений (определен ий)	0.10	–
н686У	–	–	583798.9 8	2179777. 96	Метод спутников ых геодезичес ких измерений (определен ий)	0.10	–

**2. Сведения о частях границ уточняемого земельного участка с кадастровым номером
53:23:8624303:186**

Обозначение части границ		Горизонтальное проложение (S), м	Описание прохождения части границ	Отметка о наличии земельного спора о местоположении границ земельного участка
от т.	до т.			

1	2	3	4	5
н686У	н687У	6.14	–	–
н687У	н685У	3.51	–	–
н685У	н684У	6.13	–	–
н684У	н686У	3.51	–	–

3. Общие сведения об уточняемом земельном участке с кадастровым номером 53:23:8624303:186

№ п/п	Наименование характеристики земельного участка	Значение характеристики
1	2	3
1	Адрес земельного участка	Новгородская обл, Великий Новгород г, ул
	Местоположение земельного участка (при отсутствии присвоенного адреса)	–
	Дополнительные сведения о местоположении земельного участка	–
2	Площадь земельного участка ± величина погрешности определения площади ($P \pm \Delta P$), м ²	22 кв.м ± 1.62 кв.м
3	Формула, примененная для расчета предельной допустимой погрешности определения площади земельного участка (ΔP), м ²	$\Delta P = 3.5 * 0.10 * \sqrt{22} = 1.62$
4	Площадь земельного участка согласно сведениям Единого государственного реестра недвижимости ($P_{\text{кад}}$), м ²	22
5	Оценка расхождения P и $P_{\text{кад}}$ ($P - P_{\text{кад}}$), м ²	0 кв.м
6	Предельный минимальный и максимальный размеры земельного участка ($P_{\text{мин}}$ и $P_{\text{макс}}$), м ²	–
7	Кадастровый или иной номер (обозначение) здания, сооружения, объекта незавершенного строительства, расположенного на земельном участке	53:23:8624303:1579
8	Иные сведения	–

Сведения об уточняемых земельных участках

1. Сведения о характерных точках границы уточняемого земельного участка с кадастровым номером 53:23:8624303:187

Зона № –

Обозначение характерных точек границ	Существующие координаты, м		Уточненные координаты, м		Метод определения координат	Средняя квадратическая погрешность определения координат характерной точки	Формулы, примененные для расчета средней квадратической погрешности определения координат характерной
	X	Y	X	Y			

						(Mt), м	точки (Mt), м
1	2	3	4	5	6	7	8
н688У	–	–	583800.5 2	2179774. 81	Метод спутниковых геодезических измерений (определений)	0.10	–
н689У	–	–	583795.0 2	2179772. 11	Метод спутниковых геодезических измерений (определений)	0.10	–
н687У	–	–	583793.4 7	2179775. 26	Метод спутниковых геодезических измерений (определений)	0.10	–
н686У	–	–	583798.9 8	2179777. 96	Метод спутниковых геодезических измерений (определений)	0.10	–
н688У	–	–	583800.5 2	2179774. 81	Метод спутниковых геодезических измерений (определений)	0.10	–

2. Сведения о частях границ уточняемого земельного участка с кадастровым номером 53:23:8624303:187

Обозначение части границ		Горизонтальное проложение (S), м	Описание прохождения части границ	Отметка о наличии земельного спора о местоположении границ земельного участка
от г.	до г.			
1	2	3	4	5
н688У	н689У	6.13	–	–

1	2	3	4	5	6	7	8
н690У	–	–	583803.6 1	2179768. 51	Метод спутниковых геодезических измерений (определений)	0.10	–
н691У	–	–	583798.1 1	2179765. 81	Метод спутниковых геодезических измерений (определений)	0.10	–
н692У	–	–	583796.5 6	2179768. 96	Метод спутниковых геодезических измерений (определений)	0.10	–
н693У	–	–	583802.0 7	2179771. 66	Метод спутниковых геодезических измерений (определений)	0.10	–
н690У	–	–	583803.6 1	2179768. 51	Метод спутниковых геодезических измерений (определений)	0.10	–

2. Сведения о частях границ уточняемого земельного участка с кадастровым номером 53:23:8624303:189

Обозначение части границ		Горизонтальное проложение (S), м	Описание прохождения части границ	Отметка о наличии земельного спора о местоположении границ земельного участка
от т.	до т.			
1	2	3	4	5
н690У	н691У	6.13	–	–
н691У	н692У	3.51	–	–
н692У	н693У	6.14	–	–
н693У	н690У	3.51	–	–

3. Общие сведения об уточняемом земельном участке с кадастровым номером

53:23:8624303:189

№ п/п	Наименование характеристики земельного участка	Значение характеристики
1	2	3
1	Адрес земельного участка	Новгородская обл, Великий Новгород г, ул
	Местоположение земельного участка (при отсутствии присвоенного адреса)	—
	Дополнительные сведения о местоположении земельного участка	—
2	Площадь земельного участка ± величина погрешности определения площади ($P \pm \Delta P$), м ²	22 кв.м ± 1.62 кв.м
3	Формула, примененная для расчета предельной допустимой погрешности определения площади земельного участка (ΔP), м ²	$\Delta P = 3.5 * 0.10 * \sqrt{22} = 1.62$
4	Площадь земельного участка согласно сведениям Единого государственного реестра недвижимости ($P_{\text{кад}}$), м ²	21
5	Оценка расхождения P и $P_{\text{кад}}$ ($P - P_{\text{кад}}$), м ²	1 кв.м
6	Предельный минимальный и максимальный размеры земельного участка ($P_{\text{мин}}$ и $P_{\text{макс}}$), м ²	—
7	Кадастровый или иной номер (обозначение) здания, сооружения, объекта незавершенного строительства, расположенного на земельном участке	53:23:8624303:2101
8	Иные сведения	—

Сведения об уточняемых земельных участках

1. Сведения о характерных точках границы уточняемого земельного участка с кадастровым номером 53:23:8624303:19

Зона № —

Обозначение характерных точек границ	Существующие координаты, м		Уточненные координаты, м		Метод определения координат	Средняя квадратическая погрешность определения координат характерной точки (Mt), м	Формулы, примененные для расчета средней квадратической погрешности определения координат характерной точки (Mt), м
	X	Y	X	Y			
1	2	3	4	5	6	7	8
н694У	—	—	583767.8 2	2179742. 86	Метод спутниковых геодезичес	0.10	—

					ких измерений (определен ий)		
н695У	–	–	583762.3 2	2179740. 11	Метод спутников ых геодезических измерений (определен ий)	0.10	–
н696У	–	–	583760.0 7	2179744. 20	Метод спутников ых геодезических измерений (определен ий)	0.10	–
н697У	–	–	583765.7 1	2179747. 03	Метод спутников ых геодезических измерений (определен ий)	0.10	–
н698У	–	–	583767.2 1	2179744. 06	Метод спутников ых геодезических измерений (определен ий)	0.10	–
н694У	–	–	583767.8 2	2179742. 86	Метод спутников ых геодезических измерений (определен ий)	0.10	–

2. Сведения о частях границ уточняемого земельного участка с кадастровым номером 53:23:8624303:19

Обозначение части границ		Горизонтальное проложение (S), м	Описание прохождения части границ	Отметка о наличии земельного спора о местоположении границ земельного участка
от т. 1	до т. 2			
н694У	н695У	6.15	–	–
н695У	н696У	4.67	–	–

н699У	–	–	583805.1 6	2179765. 35	Метод спутниковых геодезических измерений (определений)	0.10	–
н700У	–	–	583799.6 5	2179762. 65	Метод спутниковых геодезических измерений (определений)	0.10	–
н691У	–	–	583798.1 1	2179765. 81	Метод спутниковых геодезических измерений (определений)	0.10	–
н690У	–	–	583803.6 1	2179768. 51	Метод спутниковых геодезических измерений (определений)	0.10	–
н699У	–	–	583805.1 6	2179765. 35	Метод спутниковых геодезических измерений (определений)	0.10	–

2. Сведения о частях границ уточняемого земельного участка с кадастровым номером 53:23:8624303:190

Обозначение части границ		Горизонтальное проложение (S), м	Описание прохождения части границ	Отметка о наличии земельного спора о местоположении границ земельного участка
от т. 1	до т. 2			
н699У	н700У	6.14	–	–
н700У	н691У	3.52	–	–
н691У	н690У	6.13	–	–
н690У	н699У	3.52	–	–

3. Общие сведения об уточняемом земельном участке с кадастровым номером 53:23:8624303:190

№ п/п	Наименование характеристики земельного участка	Значение характеристики
1	2	3
1	Адрес земельного участка	Новгородская обл, Великий Новгород г, Гск Вече Комплекс 1 тер
	Местоположение земельного участка (при отсутствии присвоенного адреса)	—
	Дополнительные сведения о местоположении земельного участка	—
2	Площадь земельного участка ± величина погрешности определения площади ($P \pm \Delta P$), м ²	22 кв.м ± 1.63 кв.м
3	Формула, примененная для расчета предельной допустимой погрешности определения площади земельного участка (ΔP), м ²	$\Delta P = 3.5 * 0.10 * \sqrt{22} = 1.63$
4	Площадь земельного участка согласно сведениям Единого государственного реестра недвижимости ($P_{\text{кад}}$), м ²	21
5	Оценка расхождения P и $P_{\text{кад}}$ ($P - P_{\text{кад}}$), м ²	1 кв.м
6	Предельный минимальный и максимальный размеры земельного участка ($P_{\text{мин}}$ и $P_{\text{макс}}$), м ²	18 45
7	Кадастровый или иной номер (обозначение) здания, сооружения, объекта незавершенного строительства, расположенного на земельном участке	53:23:8624303:1661
8	Иные сведения	—

Сведения об уточняемых земельных участках

1. Сведения о характерных точках границы уточняемого земельного участка с кадастровым номером 53:23:8624303:191

Зона №

Обозначение характерных точек границ	Существующие координаты, м		Уточненные координаты, м		Метод определения координат	Средняя квадратическая погрешность определения координат характерной точки (Mt), м	Формулы, примененные для расчета средней квадратической погрешности определения координат характерной точки (Mt), м
	X	Y	X	Y			
1	2	3	4	5	6	7	8
н701У	—	—	583806.7 0	2179762. 20	Метод спутниковых геодезических	0.10	—

					измерений (определен ий)		
н702У	–	–	583801.2 0	2179759. 50	Метод спутников ых геодезичес ких измерений (определен ий)	0.10	–
н700У	–	–	583799.6 5	2179762. 65	Метод спутников ых геодезичес ких измерений (определен ий)	0.10	–
н699У	–	–	583805.1 6	2179765. 35	Метод спутников ых геодезичес ких измерений (определен ий)	0.10	–
н701У	–	–	583806.7 0	2179762. 20	Метод спутников ых геодезичес ких измерений (определен ий)	0.10	–

**2. Сведения о частях границ уточняемого земельного участка с кадастровым номером
53:23:8624303:191**

Обозначение части границ		Горизонтальное проложение (S), м	Описание прохождения части границ	Отметка о наличии земельного спора о местоположении границ земельного участка
от т.	до т.			
1	2	3	4	5
н701У	н702У	6.13	–	–
н702У	н700У	3.51	–	–
н700У	н699У	6.14	–	–
н699У	н701У	3.51	–	–

**3. Общие сведения об уточняемом земельном участке с кадастровым номером
53:23:8624303:191**

№ п/п	Наименование характеристики земельного участка	Значение характеристики
1	2	3
1	Адрес земельного участка	Новгородская обл, Великий Новгород г, ул
	Местоположение земельного участка	–

	(при отсутствии присвоенного адреса)	
	Дополнительные сведения о местоположении земельного участка	—
2	Площадь земельного участка ± величина погрешности определения площади ($P \pm \Delta P$), м ²	22 кв.м ± 1.62 кв.м
3	Формула, примененная для расчета предельной допустимой погрешности определения площади земельного участка (ΔP), м ²	$\Delta P = 3.5 * 0.10 * \sqrt{22} = 1.62$
4	Площадь земельного участка согласно сведениям Единого государственного реестра недвижимости ($P_{\text{кад}}$), м ²	21
5	Оценка расхождения P и $P_{\text{кад}}$ ($P - P_{\text{кад}}$), м ²	1 кв.м
6	Предельный минимальный и максимальный размеры земельного участка ($P_{\text{мин}}$ и $P_{\text{макс}}$), м ²	—
7	Кадастровый или иной номер (обозначение) здания, сооружения, объекта незавершенного строительства, расположенного на земельном участке	—
8	Иные сведения	—

Сведения об уточняемых земельных участках

1. Сведения о характерных точках границы уточняемого земельного участка с кадастровым номером 53:23:8624303:192

Зона № —

Обозначение характерных точек границ	Существующие координаты, м		Уточненные координаты, м		Метод определения координат	Средняя квадратическая погрешность определения координат характерной точки (Mt), м	Формулы, примененные для расчета средней квадратической погрешности определения координат характерной точки (Mt), м
	X	Y	X	Y			
1	2	3	4	5	6	7	8
н703У	—	—	583808.45	2179758.65	Метод спутниковых геодезических измерений (определений)	0.10	—
н704У	—	—	583802.94	2179755.95	Метод спутников	0.10	—

					ых геодезических измерений (определений)		
н705У	–	–	583801.40	2179759.10	Метод спутниковых геодезических измерений (определений)	0.10	–
н706У	–	–	583806.90	2179761.80	Метод спутниковых геодезических измерений (определений)	0.10	–
н703У	–	–	583808.45	2179758.65	Метод спутниковых геодезических измерений (определений)	0.10	–

2. Сведения о частях границ уточняемого земельного участка с кадастровым номером 53:23:8624303:192

Обозначение части границ		Горизонтальное проложение (S), м	Описание прохождения части границ	Отметка о наличии земельного спора о местоположении границ земельного участка
от т. 1	до т. 2			
		3	4	5
н703У	н704У	6.14	–	–
н704У	н705У	3.51	–	–
н705У	н706У	6.13	–	–
н706У	н703У	3.51	–	–

3. Общие сведения об уточняемом земельном участке с кадастровым номером 53:23:8624303:192

№ п/п	Наименование характеристики земельного участка	Значение характеристики
1	2	3
1	Адрес земельного участка	Новгородская обл, Великий Новгород г, ул
	Местоположение земельного участка (при отсутствии присвоенного адреса)	–
	Дополнительные сведения о местоположении земельного участка	–
2	Площадь земельного участка ±	22 кв.м ± 1.62 кв.м

	величина погрешности определения площади ($P \pm \Delta P$), м ²	
3	Формула, примененная для расчета предельной допустимой погрешности определения площади земельного участка (ΔP), м ²	$\Delta P = 3.5 * 0.10 * \sqrt{22} = 1.62$
4	Площадь земельного участка согласно сведениям Единого государственного реестра недвижимости ($P_{\text{кад}}$), м ²	21
5	Оценка расхождения P и $P_{\text{кад}}$ ($P - P_{\text{кад}}$), м ²	1 кв.м
6	Предельный минимальный и максимальный размеры земельного участка ($P_{\text{мин}}$ и $P_{\text{макс}}$), м ²	–
7	Кадастровый или иной номер (обозначение) здания, сооружения, объекта незавершенного строительства, расположенного на земельном участке	–
8	Иные сведения	–

Сведения об уточняемых земельных участках

1. Сведения о характерных точках границы уточняемого земельного участка с кадастровым номером 53:23:8624303:193

Зона №

Обозначение характерных точек границ	Существующие координаты, м		Уточненные координаты, м		Метод определения координат	Средняя квадратическая погрешность определения координат характерной точки (Mt), м	Формулы, примененные для расчета средней квадратической погрешности определения координат характерной точки (Mt), м
	X	Y	X	Y			
1	2	3	4	5	6	7	8
н707У	–	–	583809.99	2179755.50	Метод спутниковых геодезических измерений (определений)	0.10	–
н708У	–	–	583804.49	2179752.80	Метод спутниковых геодезических измерений (определений)	0.10	–

н704У	–	–	583802.9 4	2179755. 95	Метод спутниковых геодезических измерений (определений)	0.10	–
н703У	–	–	583808.4 5	2179758. 65	Метод спутниковых геодезических измерений (определений)	0.10	–
н707У	–	–	583809.9 9	2179755. 50	Метод спутниковых геодезических измерений (определений)	0.10	–

2. Сведения о частях границ уточняемого земельного участка с кадастровым номером 53:23:8624303:193

Обозначение части границ		Горизонтальное проложение (S), м	Описание прохождения части границ	Отметка о наличии земельного спора о местоположении границ земельного участка
от т.	до т.			
1	2	3	4	5
н707У	н708У	6.13	–	–
н708У	н704У	3.51	–	–
н704У	н703У	6.14	–	–
н703У	н707У	3.51	–	–

3. Общие сведения об уточняемом земельном участке с кадастровым номером 53:23:8624303:193

№ п/п	Наименование характеристики земельного участка	Значение характеристики
1	2	3
1	Адрес земельного участка	Новгородская обл, Великий Новгород г, ул
	Местоположение земельного участка (при отсутствии присвоенного адреса)	–
	Дополнительные сведения о местоположении земельного участка	–
2	Площадь земельного участка ± величина погрешности определения площади ($P \pm \Delta P$), м ²	22 кв.м ± 1.62 кв.м
3	Формула, примененная для расчета предельной допустимой погрешности определения площади земельного	$\Delta P = 3.5 * 0.10 * \sqrt{22} = 1.62$

	участка (ΔP), м ²	
4	Площадь земельного участка согласно сведениям Единого государственного реестра недвижимости ($P_{\text{кад}}$), м ²	21
5	Оценка расхождения P и $P_{\text{кад}}$ ($P - P_{\text{кад}}$), м ²	1 кв.м
6	Предельный минимальный и максимальный размеры земельного участка ($P_{\text{мин}}$ и $P_{\text{макс}}$), м ²	—
7	Кадастровый или иной номер (обозначение) здания, сооружения, объекта незавершенного строительства, расположенного на земельном участке	—
8	Иные сведения	—

Сведения об уточняемых земельных участках

1. Сведения о характерных точках границы уточняемого земельного участка с кадастровым номером 53:23:8624303:194

Зона №

Обозначение характерных точек границ	Существующие координаты, м		Уточненные координаты, м		Метод определения координат	Средняя квадратическая погрешность определения координат характерной точки (Mt), м	Формулы, примененные для расчета средней квадратической погрешности определения координат характерной точки (Mt), м
	X	Y	X	Y			
1	2	3	4	5	6	7	8
н709У	—	—	583811.54	2179752.35	Метод спутниковых геодезических измерений (определений)	0.10	—
н710У	—	—	583806.03	2179749.65	Метод спутниковых геодезических измерений (определений)	0.10	—
н708У	—	—	583804.49	2179752.80	Метод спутниковых геодезических измерений (определений)	0.10	—

					ких измерений (определений)		
н707У	–	–	583809.9	2179755.50	Метод спутниковых геодезических измерений (определений)	0.10	–
н709У	–	–	583811.54	2179752.35	Метод спутниковых геодезических измерений (определений)	0.10	–

2. Сведения о частях границ уточняемого земельного участка с кадастровым номером 53:23:8624303:194

Обозначение части границ		Горизонтальное проложение (S), м	Описание прохождения части границ	Отметка о наличии земельного спора о местоположении границ земельного участка
от т. 1	до т. 2			
		3	4	5
н709У	н710У	6.14	–	–
н710У	н708У	3.51	–	–
н708У	н707У	6.13	–	–
н707У	н709У	3.51	–	–

3. Общие сведения об уточняемом земельном участке с кадастровым номером 53:23:8624303:194

№ п/п	Наименование характеристики земельного участка	Значение характеристики
1	2	3
1	Адрес земельного участка	Новгородская обл, Великий Новгород г, Вече Комплекс 1 гск, 69 гараж
	Местоположение земельного участка (при отсутствии присвоенного адреса)	–
	Дополнительные сведения о местоположении земельного участка	–
2	Площадь земельного участка ± величина погрешности определения площади ($P \pm \Delta P$), м ²	22 кв.м ± 1.62 кв.м
3	Формула, примененная для расчета предельной допустимой погрешности определения площади земельного участка (ΔP), м ²	$\Delta P = 3.5 * 0.10 * \sqrt{22} = 1.62$
4	Площадь земельного участка согласно сведениям Единого государственного реестра	22

	недвижимости ($P_{\text{кад}}$), м^2	
5	Оценка расхождения P и $P_{\text{кад}}$ ($P - P_{\text{кад}}$), м^2	0 кв.м
6	Предельный минимальный и максимальный размеры земельного участка ($P_{\text{мин}}$ и $P_{\text{макс}}$), м^2	18 45
7	Кадастровый или иной номер (обозначение) здания, сооружения, объекта незавершенного строительства, расположенного на земельном участке	53:23:8624303:1540
8	Иные сведения	—

Сведения об уточняемых земельных участках

1. Сведения о характерных точках границы уточняемого земельного участка с кадастровым номером 53:23:8624303:195

Зона №

Обозначение характерных точек границ	Существующие координаты, м		Уточненные координаты, м		Метод определения координат	Средняя квадратическая погрешность определения координат характерной точки (Mt), м	Формулы, примененные для расчета средней квадратической погрешности определения координат характерной точки (Mt), м
	X	Y	X	Y			
1	2	3	4	5	6	7	8
н711У	—	—	583813.08	2179749.19	Метод спутниковых геодезических измерений (определений)	0.10	—
н712У	—	—	583807.58	2179746.49	Метод спутниковых геодезических измерений (определений)	0.10	—
н710У	—	—	583806.03	2179749.65	Метод спутниковых геодезических измерений (определений)	0.10	—

н709У	–	–	583811.5 4	2179752. 35	Метод спутниковых геодезических измерений (определений)	0.10	–
н711У	–	–	583813.0 8	2179749. 19	Метод спутниковых геодезических измерений (определений)	0.10	–

2. Сведения о частях границ уточняемого земельного участка с кадастровым номером 53:23:8624303:195

Обозначение части границ		Горизонтальное проложение (S), м	Описание прохождения части границ	Отметка о наличии земельного спора о местоположении границ земельного участка
от т.	до т.			
1	2	3	4	5
н711У	н712У	6.13	–	–
н712У	н710У	3.52	–	–
н710У	н709У	6.14	–	–
н709У	н711У	3.52	–	–

3. Общие сведения об уточняемом земельном участке с кадастровым номером 53:23:8624303:195

№ п/п	Наименование характеристики земельного участка	Значение характеристики
1	2	3
1	Адрес земельного участка	Новгородская обл, Великий Новгород г, ул
	Местоположение земельного участка (при отсутствии присвоенного адреса)	–
	Дополнительные сведения о местоположении земельного участка	–
2	Площадь земельного участка ± величина погрешности определения площади ($P \pm \Delta P$), м ²	22 кв.м ± 1.63 кв.м
3	Формула, примененная для расчета предельной допустимой погрешности определения площади земельного участка (ΔP), м ²	$\Delta P = 3.5 * 0.10 * \sqrt{22} = 1.63$
4	Площадь земельного участка согласно сведениям Единого государственного реестра недвижимости ($P_{\text{кад}}$), м ²	21
5	Оценка расхождения P и $P_{\text{кад}}$ ($P - P_{\text{кад}}$), м ²	1 кв.м
6	Предельный минимальный и максимальный размеры земельного	–

	участка ($P_{\text{мин}}$ и $P_{\text{макс}}$), м ²	
7	Кадастровый или иной номер (обозначение) здания, сооружения, объекта незавершенного строительства, расположенного на земельном участке	–
8	Иные сведения	–

Сведения об уточняемых земельных участках

**1. Сведения о характерных точках границы уточняемого земельного участка с кадастровым номером 53:23:8624303:196
Зона № –**

Обозначение характерных точек границ	Существующие координаты, м		Уточненные координаты, м		Метод определения координат	Средняя квадратическая погрешность определения координат характерной точки (Mt), м	Формулы, примененные для расчета средней квадратической погрешности определения координат характерной точки (Mt), м
	X	Y	X	Y			
1	2	3	4	5	6	7	8
н713У	–	–	583814.63	2179746.04	Метод спутниковых геодезических измерений (определений)	0.10	–
н714У	–	–	583809.13	2179743.34	Метод спутниковых геодезических измерений (определений)	0.10	–
н712У	–	–	583807.58	2179746.49	Метод спутниковых геодезических измерений (определений)	0.10	–
н711У	–	–	583813.08	2179749.19	Метод спутниковых геодезических измерений	0.10	–

					(определен ий)		
н713У	–	–	583814.6 3	2179746. 04	Метод спутников ых геодезичес ких измерений (определен ий)	0.10	–

**2. Сведения о частях границ уточняемого земельного участка с кадастровым номером
53:23:8624303:196**

Обозначение части границ		Горизонтальное проложение (S), м	Описание прохождения части границ	Отметка о наличии земельного спора о местоположении границ земельного участка
от т.	до т.			
1	2	3	4	5
н713У	н714У	6.13	–	–
н714У	н712У	3.51	–	–
н712У	н711У	6.13	–	–
н711У	н713У	3.51	–	–

**3. Общие сведения об уточняемом земельном участке с кадастровым номером
53:23:8624303:196**

№ п/п	Наименование характеристики земельного участка	Значение характеристики
1	2	3
1	Адрес земельного участка	Новгородская обл, Великий Новгород г, Гск Вече Комплекс 1 тер
	Местоположение земельного участка (при отсутствии присвоенного адреса)	–
	Дополнительные сведения о местоположении земельного участка	–
2	Площадь земельного участка ± величина погрешности определения площади ($P \pm \Delta P$), м ²	22 кв.м ± 1.62 кв.м
3	Формула, примененная для расчета предельной допустимой погрешности определения площади земельного участка (ΔP), м ²	$\Delta P = 3.5 * 0.10 * \sqrt{22} = 1.62$
4	Площадь земельного участка согласно сведениям Единого государственного реестра недвижимости ($P_{\text{кад}}$), м ²	21
5	Оценка расхождения P и $P_{\text{кад}}$ ($P - P_{\text{кад}}$), м ²	1 кв.м
6	Предельный минимальный и максимальный размеры земельного участка ($P_{\text{мин}}$ и $P_{\text{макс}}$), м ²	18 45
7	Кадастровый или иной номер (обозначение) здания, сооружения, объекта незавершенного строительства, расположенного на	53:23:8624303:1426

	земельном участке						
8	Иные сведения		—				
Сведения об уточняемых земельных участках							
1. Сведения о характерных точках границы уточняемого земельного участка с кадастровым номером <u>53:23:8624303:197</u>							
Зона № —							
Обозначение характерных точек границ	Существующие координаты, м		Уточненные координаты, м		Метод определения координат	Средняя квадратическая погрешность определения координат характерной точки (Mt), м	Формулы, примененные для расчета средней квадратической погрешности определения координат характерной точки (Mt), м
	X	Y	X	Y			
1	2	3	4	5	6	7	8
н715У	—	—	583816.18	2179742.89	Метод спутниковых геодезических измерений (определений)	0.10	—
н716У	—	—	583810.67	2179740.19	Метод спутниковых геодезических измерений (определений)	0.10	—
н714У	—	—	583809.13	2179743.34	Метод спутниковых геодезических измерений (определений)	0.10	—
н713У	—	—	583814.63	2179746.04	Метод спутниковых геодезических измерений (определений)	0.10	—
н715У	—	—	583816.18	2179742.89	Метод спутниковых	0.10	—

					ых геодезичес ких измерений (определен ий)		
--	--	--	--	--	---	--	--

**2. Сведения о частях границ уточняемого земельного участка с кадастровым номером
53:23:8624303:197**

Обозначение части границ		Горизонтальное проложение (S), м	Описание прохождения части границ	Отметка о наличии земельного спора о местоположении границ земельного участка
от т.	до т.			
1	2	3	4	5
н715У	н716У	6.14	—	—
н716У	н714У	3.51	—	—
н714У	н713У	6.13	—	—
н713У	н715У	3.51	—	—

**3. Общие сведения об уточняемом земельном участке с кадастровым номером
53:23:8624303:197**

№ п/п	Наименование характеристики земельного участка	Значение характеристики
1	2	3
1	Адрес земельного участка	Новгородская обл, Великий Новгород г, Гск Вече Комплекс 1 тер, гараж 72
	Местоположение земельного участка (при отсутствии присвоенного адреса)	—
	Дополнительные сведения о местоположении земельного участка	—
2	Площадь земельного участка ± величина погрешности определения площади ($P \pm \Delta P$), м ²	22 кв.м ± 1.62 кв.м
3	Формула, примененная для расчета предельной допустимой погрешности определения площади земельного участка (ΔP), м ²	$\Delta P = 3.5 * 0.10 * \sqrt{22} = 1.62$
4	Площадь земельного участка согласно сведениям Единого государственного реестра недвижимости ($P_{\text{кад}}$), м ²	21
5	Оценка расхождения P и $P_{\text{кад}}$ ($P - P_{\text{кад}}$), м ²	1 кв.м
6	Предельный минимальный и максимальный размеры земельного участка ($P_{\text{мин}}$ и $P_{\text{макс}}$), м ²	—
7	Кадастровый или иной номер (обозначение) здания, сооружения, объекта незавершенного строительства, расположенного на земельном участке	53:23:8624303:1813
8	Иные сведения	—

Сведения об уточняемых земельных участках

1. Сведения о характерных точках границы уточняемого земельного участка с кадастровым номером 53:23:8624303:198

Зона № —

Обозначение характерных точек границ	Существующие координаты, м		Уточненные координаты, м		Метод определения координат	Средняя квадратическая погрешность определения координат характерной точки (Mt), м	Формулы, примененные для расчета средней квадратической погрешности определения координат характерной точки (Mt), м
	X	Y	X	Y			
1	2	3	4	5	6	7	8
н717У	—	—	583817.7 2	2179739. 74	Метод спутниковых геодезических измерений (определений)	0.10	—
н718У	—	—	583812.2 2	2179737. 04	Метод спутниковых геодезических измерений (определений)	0.10	—
н716У	—	—	583810.6 7	2179740. 19	Метод спутниковых геодезических измерений (определений)	0.10	—
н715У	—	—	583816.1 8	2179742. 89	Метод спутниковых геодезических измерений (определений)	0.10	—
н717У	—	—	583817.7 2	2179739. 74	Метод спутниковых геодезических измерений	0.10	—

					(определен ий)		
2. Сведения о частях границ уточняемого земельного участка с кадастровым номером 53:23:8624303:198							
Обозначение части границ		Горизонтальное проложение (S), м	Описание прохождения части границ	Отметка о наличии земельного спора о местоположении границ земельного участка			
от т.	до т.						
1	2	3	4	5			
н717У	н718У	6.13	–	–			
н718У	н716У	3.51	–	–			
н716У	н715У	6.14	–	–			
н715У	н717У	3.51	–	–			
3. Общие сведения об уточняемом земельном участке с кадастровым номером 53:23:8624303:198							
№ п/п	Наименование характеристики земельного участка			Значение характеристики			
1	2			3			
1	Адрес земельного участка			Новгородская обл, Великий Новгород г			
	Местоположение земельного участка (при отсутствии присвоенного адреса)			–			
	Дополнительные сведения о местоположении земельного участка			–			
2	Площадь земельного участка ± величина погрешности определения площади ($P \pm \Delta P$), м ²			22 кв.м ± 1.62 кв.м			
3	Формула, примененная для расчета предельной допустимой погрешности определения площади земельного участка (ΔP), м ²			$\Delta P = 3.5 * 0.10 * \sqrt{22} = 1.62$			
4	Площадь земельного участка согласно сведениям Единого государственного реестра недвижимости ($P_{\text{кад}}$), м ²			21			
5	Оценка расхождения P и $P_{\text{кад}}$ ($P - P_{\text{кад}}$), м ²			1 кв.м			
6	Предельный минимальный и максимальный размеры земельного участка ($P_{\text{мин}}$ и $P_{\text{макс}}$), м ²			18 45			
7	Кадастровый или иной номер (обозначение) здания, сооружения, объекта незавершенного строительства, расположенного на земельном участке			–			
8	Иные сведения			–			
Сведения об уточняемых земельных участках							
1. Сведения о характерных точках границы уточняемого земельного участка с кадастровым номером 53:23:8624303:199							
Зона № –							

Обозначение характерных точек границ	Существующие координаты, м		Уточненные координаты, м		Метод определения координат	Средняя квадратиче ская погрешнос ть определени я координат характерно й точки (Mt), м	Формулы, примененные для расчета средней квадратическ ой погрешности определения координат характерной точки (Mt), м
	X	Y	X	Y			
1	2	3	4	5	6	7	8
н719У	–	–	583819.2 7	2179736. 59	Метод спутников ых геодезичес ких измерений (определен ий)	0.10	–
н720У	–	–	583813.7 6	2179733. 89	Метод спутников ых геодезичес ких измерений (определен ий)	0.10	–
н718У	–	–	583812.2 2	2179737. 04	Метод спутников ых геодезичес ких измерений (определен ий)	0.10	–
н717У	–	–	583817.7 2	2179739. 74	Метод спутников ых геодезичес ких измерений (определен ий)	0.10	–
н719У	–	–	583819.2 7	2179736. 59	Метод спутников ых геодезичес ких измерений (определен ий)	0.10	–

2. Сведения о частях границ уточняемого земельного участка с кадастровым номером

53:23:8624303:199

Обозначение части границ		Горизонтальное проложение (S), м	Описание прохождения части границ	Отметка о наличии земельного спора о местоположении границ земельного участка
от т.	до т.			
1	2	3	4	5
н719У	н720У	6.14	—	—
н720У	н718У	3.51	—	—
н718У	н717У	6.13	—	—
н717У	н719У	3.51	—	—

3. Общие сведения об уточняемом земельном участке с кадастровым номером

53:23:8624303:199

№ п/п	Наименование характеристики земельного участка	Значение характеристики
1	2	3
1	Адрес земельного участка	Новгородская обл, Великий Новгород г, ул
	Местоположение земельного участка (при отсутствии присвоенного адреса)	—
	Дополнительные сведения о местоположении земельного участка	—
2	Площадь земельного участка ± величина погрешности определения площади ($P \pm \Delta P$), м ²	22 кв.м ± 1.62 кв.м
3	Формула, примененная для расчета предельной допустимой погрешности определения площади земельного участка (ΔP), м ²	$\Delta P = 3.5 * 0.10 * \sqrt{22} = 1.62$
4	Площадь земельного участка согласно сведениям Единого государственного реестра недвижимости ($P_{\text{кад}}$), м ²	21
5	Оценка расхождения P и $P_{\text{кад}}$ ($P - P_{\text{кад}}$), м ²	1 кв.м
6	Предельный минимальный и максимальный размеры земельного участка ($P_{\text{мин}}$ и $P_{\text{макс}}$), м ²	—
7	Кадастровый или иной номер (обозначение) здания, сооружения, объекта незавершенного строительства, расположенного на земельном участке	—
8	Иные сведения	—

Сведения об уточняемых земельных участках

1. Сведения о характерных точках границы уточняемого земельного участка с кадастровым номером 53:23:8624303:2

Зона № —

Обозначение характерных точек границ	Существующие координаты, м	Уточненные координаты, м	Метод определения координат	Средняя квадратическая погрешность	Формулы, примененные для расчета средней квадратической погрешности

	X	Y	X	Y		определени я координат характерно й точки (Mt), м	ой погрешности определения координат характерной точки (Mt), м
1	2	3	4	5	6	7	8
н721У	–	–	583735.5 2	2179806. 76	Метод спутников ых геодезичес ких измерений (определен ий)	0.10	–
н722У	–	–	583729.9 4	2179803. 94	Метод спутников ых геодезичес ких измерений (определен ий)	0.10	–
н2У	–	–	583728.3 7	2179807. 05	Метод спутников ых геодезичес ких измерений (определен ий)	0.10	–
н1У	–	–	583733.9 4	2179809. 87	Метод спутников ых геодезичес ких измерений (определен ий)	0.10	–
н723У	–	–	583735.3 1	2179807. 17	Метод спутников ых геодезичес ких измерений (определен ий)	0.10	–
н721У	–	–	583735.5 2	2179806. 76	Метод спутников ых геодезичес ких	0.10	–

					измерений (определен ий)		
--	--	--	--	--	--------------------------------	--	--

2. Сведения о частях границ уточняемого земельного участка с кадастровым номером
53:23:8624303:2

Обозначение части границ		Горизонтальное проложение (S), м	Описание прохождения части границ	Отметка о наличии земельного спора о местоположении границ земельного участка
от т.	до т.			
1	2	3	4	5
н721У	н722У	6.25	—	—
н722У	н2У	3.48	—	—
н2У	н1У	6.24	—	—
н1У	н723У	3.03	—	—
н723У	н721У	0.46	—	—

3. Общие сведения об уточняемом земельном участке с кадастровым номером
53:23:8624303:2

№ п/п	Наименование характеристики земельного участка	Значение характеристики
1	2	3
1	Адрес земельного участка	Новгородская обл, Великий Новгород г, ул
	Местоположение земельного участка (при отсутствии присвоенного адреса)	—
	Дополнительные сведения о местоположении земельного участка	—
2	Площадь земельного участка ± величина погрешности определения площади ($P \pm \Delta P$), м ²	22 кв.м ± 1.63 кв.м
3	Формула, примененная для расчета предельной допустимой погрешности определения площади земельного участка (ΔP), м ²	$\Delta P = 3.5 * 0.10 * \sqrt{22} = 1.63$
4	Площадь земельного участка согласно сведениям Единого государственного реестра недвижимости ($P_{\text{кад}}$), м ²	21
5	Оценка расхождения P и $P_{\text{кад}}$ ($P - P_{\text{кад}}$), м ²	1 кв.м
6	Предельный минимальный и максимальный размеры земельного участка ($P_{\text{мин}}$ и $P_{\text{макс}}$), м ²	—
7	Кадастровый или иной номер (обозначение) здания, сооружения, объекта незавершенного строительства, расположенного на земельном участке	—
8	Иные сведения	—

Сведения об уточняемых земельных участках

1. Сведения о характерных точках границы уточняемого земельного участка с кадастровым номером 53:23:8624303:20

Зона № —

Обозначение характерных точек границ	Существующие координаты, м		Уточненные координаты, м		Метод определения координат	Средняя квадратиче ская погрешнос ть определени я координат характерно й точки (Mt), м	Формулы, примененные для расчета средней квадратическ ой погрешности определения координат характерной точки (Mt), м
	X	Y	X	Y			
1	2	3	4	5	6	7	8
н724У	–	–	583769.8 7	2179738. 80	Метод спутников ых геодезичес ких измерений (определен ий)	0.10	–
н725У	–	–	583764.4 2	2179736. 06	Метод спутников ых геодезичес ких измерений (определен ий)	0.10	–
н695У	–	–	583762.3 2	2179740. 11	Метод спутников ых геодезичес ких измерений (определен ий)	0.10	–
н694У	–	–	583767.8 2	2179742. 86	Метод спутников ых геодезичес ких измерений (определен ий)	0.10	–
н726У	–	–	583769.0 4	2179740. 43	Метод спутников ых геодезичес ких измерений (определен ий)	0.10	–
н724У	–	–	583769.8	2179738.	Метод	0.10	–

			7	80	спутниковых геодезических измерений (определен ий)		
--	--	--	---	----	--	--	--

2. Сведения о частях границ уточняемого земельного участка с кадастровым номером 53:23:8624303:20

Обозначение части границ		Горизонтальное проложение (S), м	Описание прохождения части границ	Отметка о наличии земельного спора о местоположении границ земельного участка
от т. 1	до т. 2			
н724У	н725У	6.10	–	–
н725У	н695У	4.56	–	–
н695У	н694У	6.15	–	–
н694У	н726У	2.72	–	–
н726У	н724У	1.83	–	–

3. Общие сведения об уточняемом земельном участке с кадастровым номером 53:23:8624303:20

№ п/п	Наименование характеристики земельного участка	Значение характеристики
1	2	3
1	Адрес земельного участка	Новгородская обл, Великий Новгород г, ул
	Местоположение земельного участка (при отсутствии присвоенного адреса)	–
	Дополнительные сведения о местоположении земельного участка	–
2	Площадь земельного участка ± величина погрешности определения площади ($P \pm \Delta P$), м ²	28 кв.м ± 1.85 кв.м
3	Формула, примененная для расчета предельной допустимой погрешности определения площади земельного участка (ΔP), м ²	$\Delta P = 3.5 * 0.10 * \sqrt{28} = 1.85$
4	Площадь земельного участка согласно сведениям Единого государственного реестра недвижимости ($P_{\text{кад}}$), м ²	24
5	Оценка расхождения P и $P_{\text{кад}}$ ($P - P_{\text{кад}}$), м ²	4 кв.м
6	Предельный минимальный и максимальный размеры земельного участка ($P_{\text{мин}}$ и $P_{\text{макс}}$), м ²	–
7	Кадастровый или иной номер (обозначение) здания, сооружения, объекта незавершенного строительства, расположенного на земельном участке	53:23:8624303:1779
8	Иные сведения	–

Сведения об уточняемых земельных участках

1. Сведения о характерных точках границы уточняемого земельного участка с кадастровым номером 53:23:8624303:200

Зона №

Обозначение характерных точек границ	Существующие координаты, м		Уточненные координаты, м		Метод определения координат	Средняя квадратическая погрешность определения координат характерной точки (Mt), м	Формулы, примененные для расчета средней квадратической погрешности определения координат характерной точки (Mt), м
	X	Y	X	Y			
1	2	3	4	5	6	7	8
н727У	–	–	583820.81	2179733.44	Метод спутниковых геодезических измерений (определений)	0.10	–
н728У	–	–	583815.31	2179730.74	Метод спутниковых геодезических измерений (определений)	0.10	–
н720У	–	–	583813.76	2179733.89	Метод спутниковых геодезических измерений (определений)	0.10	–
н719У	–	–	583819.27	2179736.59	Метод спутниковых геодезических измерений (определений)	0.10	–
н727У	–	–	583820.81	2179733.44	Метод спутниковых геодезических измерений (определений)	0.10	–

					измерений (определен ий)		
--	--	--	--	--	--------------------------------	--	--

**2. Сведения о частях границ уточняемого земельного участка с кадастровым номером
53:23:8624303:200**

Обозначение части границ		Горизонтальное проложение (S), м	Описание прохождения части границ	Отметка о наличии земельного спора о местоположении границ земельного участка
от т.	до т.			
1	2	3	4	5
н727У	н728У	6.13	—	—
н728У	н720У	3.51	—	—
н720У	н719У	6.14	—	—
н719У	н727У	3.51	—	—

**3. Общие сведения об уточняемом земельном участке с кадастровым номером
53:23:8624303:200**

№ п/п	Наименование характеристики земельного участка	Значение характеристики
1	2	3
1	Адрес земельного участка	Новгородская обл, Великий Новгород г, ул
	Местоположение земельного участка (при отсутствии присвоенного адреса)	—
	Дополнительные сведения о местоположении земельного участка	—
2	Площадь земельного участка ± величина погрешности определения площади ($P \pm \Delta P$), м ²	22 кв.м ± 1.62 кв.м
3	Формула, примененная для расчета предельной допустимой погрешности определения площади земельного участка (ΔP), м ²	$\Delta P = 3.5 * 0.10 * \sqrt{22} = 1.62$
4	Площадь земельного участка согласно сведениям Единого государственного реестра недвижимости ($P_{\text{кад}}$), м ²	21
5	Оценка расхождения P и $P_{\text{кад}}$ ($P - P_{\text{кад}}$), м ²	1 кв.м
6	Предельный минимальный и максимальный размеры земельного участка ($P_{\text{мин}}$ и $P_{\text{макс}}$), м ²	18 45
7	Кадастровый или иной номер (обозначение) здания, сооружения, объекта незавершенного строительства, расположенного на земельном участке	—
8	Иные сведения	—

Сведения об уточняемых земельных участках

1. Сведения о характерных точках границы уточняемого земельного участка с кадастровым номером 53:23:8624303:201

Зона № —

Обозначение характерных точек границ	Существующие координаты, м		Уточненные координаты, м		Метод определения координат	Средняя квадратиче- ская погрешнос- ть определе- ния координат характерно- й точки (Mt), м	Формулы, примененные для расчета средней квадратиче- ской погрешности определе- ния координат характерной точки (Mt), м
	X	Y	X	Y			
1	2	3	4	5	6	7	8
н729У	–	–	583822.3 6	2179730. 29	Метод спутников ых геодезичес- ких измерений (определен- ий)	0.10	–
н730У	–	–	583816.8 5	2179727. 59	Метод спутников ых геодезичес- ких измерений (определен- ий)	0.10	–
н728У	–	–	583815.3 1	2179730. 74	Метод спутников ых геодезичес- ких измерений (определен- ий)	0.10	–
н727У	–	–	583820.8 1	2179733. 44	Метод спутников ых геодезичес- ких измерений (определен- ий)	0.10	–
н729У	–	–	583822.3 6	2179730. 29	Метод спутников ых геодезичес- ких измерений (определен- ий)	0.10	–

2. Сведения о частях границ уточняемого земельного участка с кадастровым номером

53:23:8624303:201

Обозначение части границ		Горизонтальное проложение (S), м	Описание прохождения части границ	Отметка о наличии земельного спора о местоположении границ земельного участка
от т.	до т.			
1	2	3	4	5
н729У	н730У	6.14	—	—
н730У	н728У	3.51	—	—
н728У	н727У	6.13	—	—
н727У	н729У	3.51	—	—

3. Общие сведения об уточняемом земельном участке с кадастровым номером

53:23:8624303:201

№ п/п	Наименование характеристики земельного участка	Значение характеристики
1	2	3
1	Адрес земельного участка	Новгородская обл, Великий Новгород г, ул
	Местоположение земельного участка (при отсутствии присвоенного адреса)	—
	Дополнительные сведения о местоположении земельного участка	—
2	Площадь земельного участка ± величина погрешности определения площади ($P \pm \Delta P$), м ²	22 кв.м ± 1.62 кв.м
3	Формула, примененная для расчета предельной допустимой погрешности определения площади земельного участка (ΔP), м ²	$\Delta P = 3.5 * 0.10 * \sqrt{22} = 1.62$
4	Площадь земельного участка согласно сведениям Единого государственного реестра недвижимости ($P_{\text{кад}}$), м ²	21
5	Оценка расхождения P и $P_{\text{кад}}$ ($P - P_{\text{кад}}$), м ²	1 кв.м
6	Предельный минимальный и максимальный размеры земельного участка ($P_{\text{мин}}$ и $P_{\text{макс}}$), м ²	18 45
7	Кадастровый или иной номер (обозначение) здания, сооружения, объекта незавершенного строительства, расположенного на земельном участке	—
8	Иные сведения	—

Сведения об уточняемых земельных участках

1. Сведения о характерных точках границы уточняемого земельного участка с кадастровым номером 53:23:8624303:202

Зона № —

Обозначение характерных точек границ	Существующие координаты, м	Уточненные координаты, м	Метод определения координат	Средняя квадратическая погрешность	Формулы, примененные для расчета средней квадратической погрешности

	X	Y	X	Y		определени я координат характерно й точки (Mт), м	ой погрешности определения координат характерной точки (Mт), м
1	2	3	4	5	6	7	8
н731У	–	–	583823.9 0	2179727. 13	Метод спутников ых геодезичес ких измерений (определен ий)	0.10	–
н732У	–	–	583818.4 0	2179724. 44	Метод спутников ых геодезичес ких измерений (определен ий)	0.10	–
н730У	–	–	583816.8 5	2179727. 59	Метод спутников ых геодезичес ких измерений (определен ий)	0.10	–
н729У	–	–	583822.3 6	2179730. 29	Метод спутников ых геодезичес ких измерений (определен ий)	0.10	–
н731У	–	–	583823.9 0	2179727. 13	Метод спутников ых геодезичес ких измерений (определен ий)	0.10	–

**2. Сведения о частях границ уточняемого земельного участка с кадастровым номером
53:23:8624303:202**

Обозначение части границ		Горизонтальное проложение (S), м	Описание прохождения части границ	Отметка о наличии земельного спора о местоположении границ земельного участка
от т.	до т.			

1	2	3	4	5
н731У	н732У	6.12	–	–
н732У	н730У	3.51	–	–
н730У	н729У	6.14	–	–
н729У	н731У	3.52	–	–

3. Общие сведения об уточняемом земельном участке с кадастровым номером 53:23:8624303:202

№ п/п	Наименование характеристики земельного участка	Значение характеристики
1	2	3
1	Адрес земельного участка	Новгородская обл, Великий Новгород г, ул
	Местоположение земельного участка (при отсутствии присвоенного адреса)	–
	Дополнительные сведения о местоположении земельного участка	–
2	Площадь земельного участка ± величина погрешности определения площади ($P \pm \Delta P$), м ²	22 кв.м ± 1.62 кв.м
3	Формула, примененная для расчета предельной допустимой погрешности определения площади земельного участка (ΔP), м ²	$\Delta P = 3.5 * 0.10 * \sqrt{22} = 1.62$
4	Площадь земельного участка согласно сведениям Единого государственного реестра недвижимости ($P_{\text{кад}}$), м ²	21
5	Оценка расхождения P и $P_{\text{кад}}$ ($P - P_{\text{кад}}$), м ²	1 кв.м
6	Предельный минимальный и максимальный размеры земельного участка ($P_{\text{мин}}$ и $P_{\text{макс}}$), м ²	–
7	Кадастровый или иной номер (обозначение) здания, сооружения, объекта незавершенного строительства, расположенного на земельном участке	–
8	Иные сведения	–

Сведения об уточняемых земельных участках

1. Сведения о характерных точках границы уточняемого земельного участка с кадастровым номером 53:23:8624303:203

Зона № –

Обозначение характерных точек границ	Существующие координаты, м		Уточненные координаты, м		Метод определения координат	Средняя квадратическая погрешность определения координат характерной точки	Формулы, примененные для расчета средней квадратической погрешности определения координат характерной
	X	Y	X	Y			

						(Mт), м	точки (Mт), м
1	2	3	4	5	6	7	8
н733У	–	–	583825.4 5	2179723. 98	Метод спутниковых геодезических измерений (определений)	0.10	–
н734У	–	–	583819.9 5	2179721. 28	Метод спутниковых геодезических измерений (определений)	0.10	–
н732У	–	–	583818.4 0	2179724. 44	Метод спутниковых геодезических измерений (определений)	0.10	–
н731У	–	–	583823.9 0	2179727. 13	Метод спутниковых геодезических измерений (определений)	0.10	–
н733У	–	–	583825.4 5	2179723. 98	Метод спутниковых геодезических измерений (определений)	0.10	–

2. Сведения о частях границ уточняемого земельного участка с кадастровым номером 53:23:8624303:203

Обозначение части границ		Горизонтальное проложение (S), м	Описание прохождения части границ	Отметка о наличии земельного спора о местоположении границ земельного участка
от г.	до г.			
1	2	3	4	5
н733У	н734У	6.13	–	–

1	2	3	4	5	6	7	8
н735У	–	–	583827.0 0	2179720. 83	Метод спутниковых геодезических измерений (определений)	0.10	–
н736У	–	–	583821.4 9	2179718. 13	Метод спутниковых геодезических измерений (определений)	0.10	–
н734У	–	–	583819.9 5	2179721. 28	Метод спутниковых геодезических измерений (определений)	0.10	–
н733У	–	–	583825.4 5	2179723. 98	Метод спутниковых геодезических измерений (определений)	0.10	–
н735У	–	–	583827.0 0	2179720. 83	Метод спутниковых геодезических измерений (определений)	0.10	–

2. Сведения о частях границ уточняемого земельного участка с кадастровым номером 53:23:8624303:204

Обозначение части границ		Горизонтальное проложение (S), м	Описание прохождения части границ	Отметка о наличии земельного спора о местоположении границ земельного участка
от т.	до т.			
1	2	3	4	5
н735У	н736У	6.14	–	–
н736У	н734У	3.51	–	–
н734У	н733У	6.13	–	–
н733У	н735У	3.51	–	–

3. Общие сведения об уточняемом земельном участке с кадастровым номером

53:23:8624303:204

№ п/п	Наименование характеристики земельного участка	Значение характеристики
1	2	3
1	Адрес земельного участка	Новгородская обл, Великий Новгород г, ул
	Местоположение земельного участка (при отсутствии присвоенного адреса)	—
	Дополнительные сведения о местоположении земельного участка	—
2	Площадь земельного участка ± величина погрешности определения площади ($P \pm \Delta P$), м ²	22 кв.м ± 1.62 кв.м
3	Формула, примененная для расчета предельной допустимой погрешности определения площади земельного участка (ΔP), м ²	$\Delta P = 3.5 * 0.10 * \sqrt{22} = 1.62$
4	Площадь земельного участка согласно сведениям Единого государственного реестра недвижимости ($P_{\text{кад}}$), м ²	21
5	Оценка расхождения P и $P_{\text{кад}}$ ($P - P_{\text{кад}}$), м ²	1 кв.м
6	Предельный минимальный и максимальный размеры земельного участка ($P_{\text{мин}}$ и $P_{\text{макс}}$), м ²	18 45
7	Кадастровый или иной номер (обозначение) здания, сооружения, объекта незавершенного строительства, расположенного на земельном участке	53:23:8624303:2094
8	Иные сведения	—

Сведения об уточняемых земельных участках

1. Сведения о характерных точках границы уточняемого земельного участка с кадастровым номером 53:23:8624303:205

Зона № —

Обозначение характерных точек границ	Существующие координаты, м		Уточненные координаты, м		Метод определения координат	Средняя квадратическая погрешность определения координат характерной точки (Mt), м	Формулы, примененные для расчета средней квадратической погрешности определения координат характерной точки (Mt), м
	X	Y	X	Y			
1	2	3	4	5	6	7	8
н737У	—	—	583828.54	2179717.68	Метод спутниковых геодезичес	0.10	—

					ких измерений (определений)		
н738У	–	–	583823.04	2179714.98	Метод спутниковых геодезических измерений (определений)	0.10	–
н736У	–	–	583821.49	2179718.13	Метод спутниковых геодезических измерений (определений)	0.10	–
н735У	–	–	583827.00	2179720.83	Метод спутниковых геодезических измерений (определений)	0.10	–
н737У	–	–	583828.54	2179717.68	Метод спутниковых геодезических измерений (определений)	0.10	–

2. Сведения о частях границ уточняемого земельного участка с кадастровым номером 53:23:8624303:205

Обозначение части границ		Горизонтальное проложение (S), м	Описание прохождения части границ	Отметка о наличии земельного спора о местоположении границ земельного участка
от т.	до т.			
1	2	3	4	5
н737У	н738У	6.13	–	–
н738У	н736У	3.51	–	–
н736У	н735У	6.14	–	–
н735У	н737У	3.51	–	–

3. Общие сведения об уточняемом земельном участке с кадастровым номером 53:23:8624303:205

№ п/п	Наименование характеристики земельного участка	Значение характеристики
1	2	3
1	Адрес земельного участка	Новгородская обл, Великий Новгород г, ул

	Местоположение земельного участка (при отсутствии присвоенного адреса)	–
	Дополнительные сведения о местоположении земельного участка	–
2	Площадь земельного участка ± величина погрешности определения площади ($P \pm \Delta P$), м ²	22 кв.м ± 1.62 кв.м
3	Формула, примененная для расчета предельной допустимой погрешности определения площади земельного участка (ΔP), м ²	$\Delta P = 3.5 * 0.10 * \sqrt{22} = 1.62$
4	Площадь земельного участка согласно сведениям Единого государственного реестра недвижимости ($P_{\text{кад}}$), м ²	21
5	Оценка расхождения P и $P_{\text{кад}}$ ($P - P_{\text{кад}}$), м ²	1 кв.м
6	Предельный минимальный и максимальный размеры земельного участка ($P_{\text{мин}}$ и $P_{\text{макс}}$), м ²	–
7	Кадастровый или иной номер (обозначение) здания, сооружения, объекта незавершенного строительства, расположенного на земельном участке	53:23:8624303:1762
8	Иные сведения	–

Сведения об уточняемых земельных участках

1. Сведения о характерных точках границы уточняемого земельного участка с кадастровым номером 53:23:8624303:206

Зона № –

Обозначение характерных точек границ	Существующие координаты, м		Уточненные координаты, м		Метод определения координат	Средняя квадратическая погрешность определения координат характерной точки (Mt), м	Формулы, примененные для расчета средней квадратической погрешности определения координат характерной точки (Mt), м
	X	Y	X	Y			
1	2	3	4	5	6	7	8
н739У	–	–	583830.09	2179714.53	Метод спутниковых геодезических измерений (определений)	0.10	–
н740У	–	–	583824.5	2179711.	Метод	0.10	–

			8	83	спутниковых геодезических измерений (определений)		
н738У	–	–	583823.04	2179714.98	Метод спутниковых геодезических измерений (определений)	0.10	–
н737У	–	–	583828.54	2179717.68	Метод спутниковых геодезических измерений (определений)	0.10	–
н739У	–	–	583830.09	2179714.53	Метод спутниковых геодезических измерений (определений)	0.10	–

2. Сведения о частях границ уточняемого земельного участка с кадастровым номером 53:23:8624303:206

Обозначение части границ		Горизонтальное проложение (S), м	Описание прохождения части границ	Отметка о наличии земельного спора о местоположении границ земельного участка
от т.	до т.			
1	2	3	4	5
н739У	н740У	6.14	–	–
н740У	н738У	3.51	–	–
н738У	н737У	6.13	–	–
н737У	н739У	3.51	–	–

3. Общие сведения об уточняемом земельном участке с кадастровым номером 53:23:8624303:206

№ п/п	Наименование характеристики земельного участка	Значение характеристики
1	2	3
1	Адрес земельного участка	Новгородская обл, Великий Новгород г, ул
	Местоположение земельного участка (при отсутствии присвоенного адреса)	–
	Дополнительные сведения о местоположении земельного участка	–

2	Площадь земельного участка ± величина погрешности определения площади ($P \pm \Delta P$), м ²	22 кв.м ± 1.62 кв.м
3	Формула, примененная для расчета предельной допустимой погрешности определения площади земельного участка (ΔP), м ²	$\Delta P = 3.5 * 0.10 * \sqrt{22} = 1.62$
4	Площадь земельного участка согласно сведениям Единого государственного реестра недвижимости ($P_{\text{кад}}$), м ²	21
5	Оценка расхождения P и $P_{\text{кад}}$ ($P - P_{\text{кад}}$), м ²	1 кв.м
6	Предельный минимальный и максимальный размеры земельного участка ($P_{\text{мин}}$ и $P_{\text{макс}}$), м ²	—
7	Кадастровый или иной номер (обозначение) здания, сооружения, объекта незавершенного строительства, расположенного на земельном участке	—
8	Иные сведения	—

Сведения об уточняемых земельных участках

1. Сведения о характерных точках границы уточняемого земельного участка с кадастровым номером 53:23:8624303:207

Зона №

Обозначение характерных точек границ	Существующие координаты, м		Уточненные координаты, м		Метод определения координат	Средняя квадратическая погрешность определения координат характерной точки (Mt), м	Формулы, примененные для расчета средней квадратической погрешности определения координат характерной точки (Mt), м
	X	Y	X	Y			
1	2	3	4	5	6	7	8
н741У	—	—	583831.63	2179711.38	Метод спутниковых геодезических измерений (определений)	0.10	—
н742У	—	—	583826.13	2179708.68	Метод спутниковых геодезических измерений	0.10	—

					(определен ий)		
н740У	–	–	583824.5 8	2179711. 83	Метод спутников ых геодезичес ких измерений (определен ий)	0.10	–
н739У	–	–	583830.0 9	2179714. 53	Метод спутников ых геодезичес ких измерений (определен ий)	0.10	–
н741У	–	–	583831.6 3	2179711. 38	Метод спутников ых геодезичес ких измерений (определен ий)	0.10	–

**2. Сведения о частях границ уточняемого земельного участка с кадастровым номером
53:23:8624303:207**

Обозначение части границ		Горизонтальное проложение (S), м	Описание прохождения части границ	Отметка о наличии земельного спора о местоположении границ земельного участка
от т.	до т.			
1	2	3	4	5
н741У	н742У	6.13	–	–
н742У	н740У	3.51	–	–
н740У	н739У	6.14	–	–
н739У	н741У	3.51	–	–

**3. Общие сведения об уточняемом земельном участке с кадастровым номером
53:23:8624303:207**

№ п/п	Наименование характеристики земельного участка	Значение характеристики
1	2	3
1	Адрес земельного участка	Новгородская обл, Великий Новгород г, ул
	Местоположение земельного участка (при отсутствии присвоенного адреса)	–
	Дополнительные сведения о местоположении земельного участка	–
2	Площадь земельного участка ± величина погрешности определения площади ($P \pm \Delta P$), м ²	22 кв.м ± 1.62 кв.м
3	Формула, примененная для расчета предельной допустимой погрешности	$\Delta P = 3.5 * 0.10 * \sqrt{22} = 1.62$

	определения площади земельного участка (ΔP), m^2	
4	Площадь земельного участка согласно сведениям Единого государственного реестра недвижимости ($P_{\text{кад}}$), m^2	22
5	Оценка расхождения P и $P_{\text{кад}}$ ($P - P_{\text{кад}}$), m^2	0 кв.м
6	Предельный минимальный и максимальный размеры земельного участка ($P_{\text{мин}}$ и $P_{\text{макс}}$), m^2	18 45
7	Кадастровый или иной номер (обозначение) здания, сооружения, объекта незавершенного строительства, расположенного на земельном участке	53:23:8624303:1679
8	Иные сведения	—

Сведения об уточняемых земельных участках

1. Сведения о характерных точках границы уточняемого земельного участка с кадастровым номером 53:23:8624303:208 Зона № —

Обозначение характерных точек границ	Существующие координаты, м		Уточненные координаты, м		Метод определения координат	Средняя квадратическая погрешность определения координат характерной точки (Mt), м	Формулы, примененные для расчета средней квадратической погрешности определения координат характерной точки (Mt), м
	X	Y	X	Y			
1	2	3	4	5	6	7	8
н743У	—	—	583833.18	2179708.23	Метод спутниковых геодезических измерений (определений)	0.10	—
н744У	—	—	583827.67	2179705.53	Метод спутниковых геодезических измерений (определений)	0.10	—
н742У	—	—	583826.13	2179708.68	Метод спутниковых	0.10	—

					геодезических измерений (определений)		
н741У	–	–	583831.63	2179711.38	Метод спутниковых геодезических измерений (определений)	0.10	–
н743У	–	–	583833.18	2179708.23	Метод спутниковых геодезических измерений (определений)	0.10	–

2. Сведения о частях границ уточняемого земельного участка с кадастровым номером 53:23:8624303:208

Обозначение части границ		Горизонтальное проложение (S), м	Описание прохождения части границ	Отметка о наличии земельного спора о местоположении границ земельного участка
от т.	до т.			
1	2	3	4	5
н743У	н744У	6.14	–	–
н744У	н742У	3.51	–	–
н742У	н741У	6.13	–	–
н741У	н743У	3.51	–	–

3. Общие сведения об уточняемом земельном участке с кадастровым номером 53:23:8624303:208

№ п/п	Наименование характеристики земельного участка	Значение характеристики
1	2	3
1	Адрес земельного участка	Новгородская обл, Великий Новгород г, ул
	Местоположение земельного участка (при отсутствии присвоенного адреса)	–
	Дополнительные сведения о местоположении земельного участка	–
2	Площадь земельного участка ± величина погрешности определения площади ($P \pm \Delta P$), м ²	22 кв.м ± 1.62 кв.м
3	Формула, примененная для расчета предельной допустимой погрешности определения площади земельного участка (ΔP), м ²	$\Delta P = 3.5 * 0.10 * \sqrt{22} = 1.62$
4	Площадь земельного участка согласно сведениям Единого государственного реестра	23

	недвижимости ($P_{\text{кад}}$), м^2	
5	Оценка расхождения P и $P_{\text{кад}}$ ($P - P_{\text{кад}}$), м^2	1 кв.м
6	Предельный минимальный и максимальный размеры земельного участка ($P_{\text{мин}}$ и $P_{\text{макс}}$), м^2	–
7	Кадастровый или иной номер (обозначение) здания, сооружения, объекта незавершенного строительства, расположенного на земельном участке	–
8	Иные сведения	–

Сведения об уточняемых земельных участках

1. Сведения о характерных точках границы уточняемого земельного участка с кадастровым номером 53:23:8624303:209

Зона №

Обозначение характерных точек границ	Существующие координаты, м		Уточненные координаты, м		Метод определения координат	Средняя квадратическая погрешность определения координат характерной точки (Mt), м	Формулы, примененные для расчета средней квадратической погрешности определения координат характерной точки (Mt), м
	X	Y	X	Y			
1	2	3	4	5	6	7	8
н745У	–	–	583834.7 2	2179705. 08	Метод спутниковых геодезических измерений (определений)	0.10	–
н746У	–	–	583829.2 2	2179702. 38	Метод спутниковых геодезических измерений (определений)	0.10	–
н744У	–	–	583827.6 7	2179705. 53	Метод спутниковых геодезических измерений (определений)	0.10	–

н743У	–	–	583833.1 8	2179708. 23	Метод спутниковых геодезических измерений (определений)	0.10	–
н745У	–	–	583834.7 2	2179705. 08	Метод спутниковых геодезических измерений (определений)	0.10	–

2. Сведения о частях границ уточняемого земельного участка с кадастровым номером 53:23:8624303:209

Обозначение части границ		Горизонтальное проложение (S), м	Описание прохождения части границ	Отметка о наличии земельного спора о местоположении границ земельного участка
от т.	до т.			
1	2	3	4	5
н745У	н746У	6.13	–	–
н746У	н744У	3.51	–	–
н744У	н743У	6.14	–	–
н743У	н745У	3.51	–	–

3. Общие сведения об уточняемом земельном участке с кадастровым номером 53:23:8624303:209

№ п/п	Наименование характеристики земельного участка	Значение характеристики
1	2	3
1	Адрес земельного участка	Новгородская обл, Великий Новгород г, 84 гараж
	Местоположение земельного участка (при отсутствии присвоенного адреса)	–
	Дополнительные сведения о местоположении земельного участка	–
2	Площадь земельного участка ± величина погрешности определения площади ($P \pm \Delta P$), м ²	22 кв.м ± 1.62 кв.м
3	Формула, примененная для расчета предельной допустимой погрешности определения площади земельного участка (ΔP), м ²	$\Delta P = 3.5 * 0.10 * \sqrt{22} = 1.62$
4	Площадь земельного участка согласно сведениям Единого государственного реестра недвижимости ($P_{\text{кад}}$), м ²	21
5	Оценка расхождения P и $P_{\text{кад}}$ ($P - P_{\text{кад}}$), м ²	1 кв.м
6	Предельный минимальный и максимальный размеры земельного	18
		45

	участка ($P_{\text{мин}}$ и $P_{\text{макс}}$), м^2	
7	Кадастровый или иной номер (обозначение) здания, сооружения, объекта незавершенного строительства, расположенного на земельном участке	–
8	Иные сведения	–

Сведения об уточняемых земельных участках

**1. Сведения о характерных точках границы уточняемого земельного участка с кадастровым номером 53:23:8624303:210
Зона № –**

Обозначение характерных точек границ	Существующие координаты, м		Уточненные координаты, м		Метод определения координат	Средняя квадратическая погрешность определения координат характерной точки (Mt), м	Формулы, примененные для расчета средней квадратической погрешности определения координат характерной точки (Mt), м
	X	Y	X	Y			
1	2	3	4	5	6	7	8
н747У	–	–	583836.54	2179701.38	Метод спутниковых геодезических измерений (определений)	0.10	–
н748У	–	–	583831.03	2179698.68	Метод спутниковых геодезических измерений (определений)	0.10	–
н749У	–	–	583829.49	2179701.83	Метод спутниковых геодезических измерений (определений)	0.10	–
н750У	–	–	583834.99	2179704.53	Метод спутниковых геодезических измерений	0.10	–

					(определен ий)		
н747У	–	–	583836.5 4	2179701. 38	Метод спутников ых геодезичес ких измерений (определен ий)	0.10	–

**2. Сведения о частях границ уточняемого земельного участка с кадастровым номером
53:23:8624303:210**

Обозначение части границ		Горизонтальное проложение (S), м	Описание прохождения части границ	Отметка о наличии земельного спора о местоположении границ земельного участка
от т.	до т.			
1	2	3	4	5
н747У	н748У	6.14	–	–
н748У	н749У	3.51	–	–
н749У	н750У	6.13	–	–
н750У	н747У	3.51	–	–

**3. Общие сведения об уточняемом земельном участке с кадастровым номером
53:23:8624303:210**

№ п/п	Наименование характеристики земельного участка	Значение характеристики
1	2	3
1	Адрес земельного участка	Новгородская обл, Великий Новгород г, Гск Вече Комплекс 1 тер
	Местоположение земельного участка (при отсутствии присвоенного адреса)	–
	Дополнительные сведения о местоположении земельного участка	–
2	Площадь земельного участка ± величина погрешности определения площади ($P \pm \Delta P$), м ²	22 кв.м ± 1.62 кв.м
3	Формула, примененная для расчета предельной допустимой погрешности определения площади земельного участка (ΔP), м ²	$\Delta P = 3.5 * 0.10 * \sqrt{22} = 1.62$
4	Площадь земельного участка согласно сведениям Единого государственного реестра недвижимости ($P_{\text{кад}}$), м ²	21
5	Оценка расхождения P и $P_{\text{кад}}$ ($P - P_{\text{кад}}$), м ²	1 кв.м
6	Предельный минимальный и максимальный размеры земельного участка ($P_{\text{мин}}$ и $P_{\text{макс}}$), м ²	18 45
7	Кадастровый или иной номер (обозначение) здания, сооружения, объекта незавершенного строительства, расположенного на	53:23:8624303:1494

	земельном участке						
8	Иные сведения		—				
Сведения об уточняемых земельных участках							
1. Сведения о характерных точках границы уточняемого земельного участка с кадастровым номером <u>53:23:8624303:211</u>							
Зона № —							
Обозначение характерных точек границ	Существующие координаты, м		Уточненные координаты, м		Метод определения координат	Средняя квадратическая погрешность определения координат характерной точки (Mt), м	Формулы, примененные для расчета средней квадратической погрешности определения координат характерной точки (Mt), м
	X	Y	X	Y			
1	2	3	4	5	6	7	8
н753У	—	—	583838.08	2179698.22	Метод спутниковых геодезических измерений (определений)	0.10	—
н754У	—	—	583832.58	2179695.52	Метод спутниковых геодезических измерений (определений)	0.10	—
н748У	—	—	583831.03	2179698.68	Метод спутниковых геодезических измерений (определений)	0.10	—
н747У	—	—	583836.54	2179701.38	Метод спутниковых геодезических измерений (определений)	0.10	—
н753У	—	—	583838.08	2179698.22	Метод спутниковых	0.10	—

					ых геодезичес ких измерений (определен ий)		
--	--	--	--	--	---	--	--

**2. Сведения о частях границ уточняемого земельного участка с кадастровым номером
53:23:8624303:211**

Обозначение части границ		Горизонтальное проложение (S), м	Описание прохождения части границ	Отметка о наличии земельного спора о местоположении границ земельного участка
от т.	до т.			
1	2	3	4	5
н753У	н754У	6.13	—	—
н754У	н748У	3.52	—	—
н748У	н747У	6.14	—	—
н747У	н753У	3.52	—	—

**3. Общие сведения об уточняемом земельном участке с кадастровым номером
53:23:8624303:211**

№ п/п	Наименование характеристики земельного участка	Значение характеристики
1	2	3
1	Адрес земельного участка	Новгородская обл, Великий Новгород г, Гск Вече Комплекс 1 тер
	Местоположение земельного участка (при отсутствии присвоенного адреса)	—
	Дополнительные сведения о местоположении земельного участка	—
2	Площадь земельного участка ± величина погрешности определения площади ($P \pm \Delta P$), м ²	22 кв.м ± 1.63 кв.м
3	Формула, примененная для расчета предельной допустимой погрешности определения площади земельного участка (ΔP), м ²	$\Delta P = 3.5 * 0.10 * \sqrt{22} = 1.63$
4	Площадь земельного участка согласно сведениям Единого государственного реестра недвижимости ($P_{\text{кад}}$), м ²	22
5	Оценка расхождения P и $P_{\text{кад}}$ ($P - P_{\text{кад}}$), м ²	0 кв.м
6	Предельный минимальный и максимальный размеры земельного участка ($P_{\text{мин}}$ и $P_{\text{макс}}$), м ²	18 45
7	Кадастровый или иной номер (обозначение) здания, сооружения, объекта незавершенного строительства, расположенного на земельном участке	53:23:8624303:1820
8	Иные сведения	—

Сведения об уточняемых земельных участках

1. Сведения о характерных точках границы уточняемого земельного участка с кадастровым номером 53:23:8624303:212

Зона № —

Обозначение характерных точек границ	Существующие координаты, м		Уточненные координаты, м		Метод определения координат	Средняя квадратическая погрешность определения координат характерной точки (Mt), м	Формулы, примененные для расчета средней квадратической погрешности определения координат характерной точки (Mt), м
	X	Y	X	Y			
1	2	3	4	5	6	7	8
н755У	—	—	583839.63	2179695.07	Метод спутниковых геодезических измерений (определений)	0.10	—
н756У	—	—	583834.13	2179692.37	Метод спутниковых геодезических измерений (определений)	0.10	—
н754У	—	—	583832.58	2179695.52	Метод спутниковых геодезических измерений (определений)	0.10	—
н753У	—	—	583838.08	2179698.22	Метод спутниковых геодезических измерений (определений)	0.10	—
н755У	—	—	583839.63	2179695.07	Метод спутниковых геодезических измерений	0.10	—

					(определен ий)		
2. Сведения о частях границ уточняемого земельного участка с кадастровым номером 53:23:8624303:212							
Обозначение части границ		Горизонтальное проложение (S), м	Описание прохождения части границ	Отметка о наличии земельного спора о местоположении границ земельного участка			
от т.	до т.						
1	2	3	4	5			
н755У	н756У	6.13	–	–			
н756У	н754У	3.51	–	–			
н754У	н753У	6.13	–	–			
н753У	н755У	3.51	–	–			
3. Общие сведения об уточняемом земельном участке с кадастровым номером 53:23:8624303:212							
№ п/п	Наименование характеристики земельного участка		Значение характеристики				
1	2		3				
1	Адрес земельного участка		Новгородская обл, Великий Новгород г, ул				
	Местоположение земельного участка (при отсутствии присвоенного адреса)		–				
	Дополнительные сведения о местоположении земельного участка		–				
2	Площадь земельного участка ± величина погрешности определения площади ($P \pm \Delta P$), м ²		22 кв.м ± 1.62 кв.м				
3	Формула, примененная для расчета предельной допустимой погрешности определения площади земельного участка (ΔP), м ²		$\Delta P = 3.5 * 0.10 * \sqrt{22} = 1.62$				
4	Площадь земельного участка согласно сведениям Единого государственного реестра недвижимости ($P_{\text{кад}}$), м ²		21				
5	Оценка расхождения P и $P_{\text{кад}}$ ($P - P_{\text{кад}}$), м ²		1 кв.м				
6	Предельный минимальный и максимальный размеры земельного участка ($P_{\text{мин}}$ и $P_{\text{макс}}$), м ²		18 45				
7	Кадастровый или иной номер (обозначение) здания, сооружения, объекта незавершенного строительства, расположенного на земельном участке		–				
8	Иные сведения		–				
Сведения об уточняемых земельных участках							
1. Сведения о характерных точках границы уточняемого земельного участка с кадастровым номером 53:23:8624303:213							
Зона № –							

Обозначение характерных точек границ	Существующие координаты, м		Уточненные координаты, м		Метод определения координат	Средняя квадратиче- ская погрешнос- ть определе- ния координат характерно- й точки (Mt), м	Формулы, примененные для расчета средней квадратиче- ской погрешности определе- ния координат характерной точки (Mt), м
	X	Y	X	Y			
1	2	3	4	5	6	7	8
н757У	–	–	583841.1 8	2179691. 92	Метод спутников ых геодезичес- ких измерений (определен- ий)	0.10	–
н758У	–	–	583835.6 7	2179689. 22	Метод спутников ых геодезичес- ких измерений (определен- ий)	0.10	–
н756У	–	–	583834.1 3	2179692. 37	Метод спутников ых геодезичес- ких измерений (определен- ий)	0.10	–
н755У	–	–	583839.6 3	2179695. 07	Метод спутников ых геодезичес- ких измерений (определен- ий)	0.10	–
н757У	–	–	583841.1 8	2179691. 92	Метод спутников ых геодезичес- ких измерений (определен- ий)	0.10	–

2. Сведения о частях границ уточняемого земельного участка с кадастровым номером

53:23:8624303:213

Обозначение части границ		Горизонтальное проложение (S), м	Описание прохождения части границ	Отметка о наличии земельного спора о местоположении границ земельного участка
от т.	до т.			
1	2	3	4	5
н757У	н758У	6.14	—	—
н758У	н756У	3.51	—	—
н756У	н755У	6.13	—	—
н755У	н757У	3.51	—	—

3. Общие сведения об уточняемом земельном участке с кадастровым номером

53:23:8624303:213

№ п/п	Наименование характеристики земельного участка	Значение характеристики
1	2	3
1	Адрес земельного участка	Новгородская обл, Великий Новгород г, Гск Вече Комплекс 1 тер
	Местоположение земельного участка (при отсутствии присвоенного адреса)	—
	Дополнительные сведения о местоположении земельного участка	—
2	Площадь земельного участка ± величина погрешности определения площади ($P \pm \Delta P$), м ²	22 кв.м ± 1.62 кв.м
3	Формула, примененная для расчета предельной допустимой погрешности определения площади земельного участка (ΔP), м ²	$\Delta P = 3.5 * 0.10 * \sqrt{22} = 1.62$
4	Площадь земельного участка согласно сведениям Единого государственного реестра недвижимости ($P_{\text{кад}}$), м ²	23
5	Оценка расхождения P и $P_{\text{кад}}$ ($P - P_{\text{кад}}$), м ²	1 кв.м
6	Предельный минимальный и максимальный размеры земельного участка ($P_{\text{мин}}$ и $P_{\text{макс}}$), м ²	18 45
7	Кадастровый или иной номер (обозначение) здания, сооружения, объекта незавершенного строительства, расположенного на земельном участке	53:23:8624303:1575
8	Иные сведения	—

Сведения об уточняемых земельных участках

1. Сведения о характерных точках границы уточняемого земельного участка с кадастровым номером 53:23:8624303:214

Зона № —

Обозначение характерных точек границ	Существующие координаты, м		Уточненные координаты, м		Метод определения координат	Средняя квадратиче ская погрешнос ть определени я координат характерно й точки (Mt), м	Формулы, примененные для расчета средней квадратическ ой погрешности определения координат характерной точки (Mt), м
	X	Y	X	Y			
1	2	3	4	5	6	7	8
н759У	–	–	583842.7 2	2179688. 77	Метод спутников ых геодезичес ких измерений (определен ий)	0.10	–
н760У	–	–	583837.2 2	2179686. 07	Метод спутников ых геодезичес ких измерений (определен ий)	0.10	–
н758У	–	–	583835.6 7	2179689. 22	Метод спутников ых геодезичес ких измерений (определен ий)	0.10	–
н757У	–	–	583841.1 8	2179691. 92	Метод спутников ых геодезичес ких измерений (определен ий)	0.10	–
н759У	–	–	583842.7 2	2179688. 77	Метод спутников ых геодезичес ких измерений (определен ий)	0.10	–

2. Сведения о частях границ уточняемого земельного участка с кадастровым номером

53:23:8624303:214

Обозначение части границ		Горизонтальное проложение (S), м	Описание прохождения части границ	Отметка о наличии земельного спора о местоположении границ земельного участка
от т. 1	до т. 2			
н759У	н760У	6.13	—	—
н760У	н758У	3.51	—	—
н758У	н757У	6.14	—	—
н757У	н759У	3.51	—	—

3. Общие сведения об уточняемом земельном участке с кадастровым номером

53:23:8624303:214

№ п/п	Наименование характеристики земельного участка	Значение характеристики
1	2	3
1	Адрес земельного участка	Новгородская обл, Великий Новгород г, Гск Вече Комплекс 1 тер, 89 гараж
	Местоположение земельного участка (при отсутствии присвоенного адреса)	—
	Дополнительные сведения о местоположении земельного участка	—
2	Площадь земельного участка ± величина погрешности определения площади ($P \pm \Delta P$), м ²	22 кв.м ± 1.62 кв.м
3	Формула, примененная для расчета предельной допустимой погрешности определения площади земельного участка (ΔP), м ²	$\Delta P = 3.5 * 0.10 * \sqrt{22} = 1.62$
4	Площадь земельного участка согласно сведениям Единого государственного реестра недвижимости ($P_{\text{кад}}$), м ²	21
5	Оценка расхождения P и $P_{\text{кад}}$ ($P - P_{\text{кад}}$), м ²	1 кв.м
6	Предельный минимальный и максимальный размеры земельного участка ($P_{\text{мин}}$ и $P_{\text{макс}}$), м ²	18 45
7	Кадастровый или иной номер (обозначение) здания, сооружения, объекта незавершенного строительства, расположенного на земельном участке	53:23:8624303:1404
8	Иные сведения	—

Сведения об уточняемых земельных участках

1. Сведения о характерных точках границы уточняемого земельного участка с кадастровым номером 53:23:8624303:215

Зона № —

Обозначение характерных точек границ	Существующие координаты, м		Уточненные координаты, м		Метод определения координат	Средняя квадратиче- ская погрешнос- ть определе- ния координат характерно- й точки (Mt), м	Формулы, примененные для расчета средней квадратиче- ской погрешности определе- ния координат характерной точки (Mt), м
	X	Y	X	Y			
1	2	3	4	5	6	7	8
н761У	–	–	583844.2 7	2179685. 62	Метод спутников ых геодезичес- ких измерений (определен- ий)	0.10	–
н762У	–	–	583838.7 6	2179682. 92	Метод спутников ых геодезичес- ких измерений (определен- ий)	0.10	–
н760У	–	–	583837.2 2	2179686. 07	Метод спутников ых геодезичес- ких измерений (определен- ий)	0.10	–
н759У	–	–	583842.7 2	2179688. 77	Метод спутников ых геодезичес- ких измерений (определен- ий)	0.10	–
н761У	–	–	583844.2 7	2179685. 62	Метод спутников ых геодезичес- ких измерений (определен- ий)	0.10	–

2. Сведения о частях границ уточняемого земельного участка с кадастровым номером

53:23:8624303:215

Обозначение части границ		Горизонтальное проложение (S), м	Описание прохождения части границ	Отметка о наличии земельного спора о местоположении границ земельного участка
от т.	до т.			
1	2	3	4	5
н761У	н762У	6.14	—	—
н762У	н760У	3.51	—	—
н760У	н759У	6.13	—	—
н759У	н761У	3.51	—	—

3. Общие сведения об уточняемом земельном участке с кадастровым номером

53:23:8624303:215

№ п/п	Наименование характеристики земельного участка	Значение характеристики
1	2	3
1	Адрес земельного участка	Новгородская обл, Великий Новгород г, ул
	Местоположение земельного участка (при отсутствии присвоенного адреса)	—
	Дополнительные сведения о местоположении земельного участка	—
2	Площадь земельного участка ± величина погрешности определения площади ($P \pm \Delta P$), м ²	22 кв.м ± 1.62 кв.м
3	Формула, примененная для расчета предельной допустимой погрешности определения площади земельного участка (ΔP), м ²	$\Delta P = 3.5 * 0.10 * \sqrt{22} = 1.62$
4	Площадь земельного участка согласно сведениям Единого государственного реестра недвижимости ($P_{\text{кад}}$), м ²	21
5	Оценка расхождения P и $P_{\text{кад}}$ ($P - P_{\text{кад}}$), м ²	1 кв.м
6	Предельный минимальный и максимальный размеры земельного участка ($P_{\text{мин}}$ и $P_{\text{макс}}$), м ²	—
7	Кадастровый или иной номер (обозначение) здания, сооружения, объекта незавершенного строительства, расположенного на земельном участке	53:23:8624303:1868
8	Иные сведения	—

Сведения об уточняемых земельных участках

1. Сведения о характерных точках границы уточняемого земельного участка с кадастровым номером 53:23:8624303:216

Зона № —

Обозначение характерных точек границ	Существующие координаты, м	Уточненные координаты, м	Метод определения координат	Средняя квадратическая погрешность	Формулы, примененные для расчета средней квадратической погрешности

	X	Y	X	Y		определени я координат характерно й точки (Mт), м	ой погрешности определения координат характерной точки (Mт), м
1	2	3	4	5	6	7	8
н763У	–	–	583845.8 1	2179682. 47	Метод спутников ых геодезичес ких измерений (определен ий)	0.10	–
н764У	–	–	583840.3 1	2179679. 77	Метод спутников ых геодезичес ких измерений (определен ий)	0.10	–
н762У	–	–	583838.7 6	2179682. 92	Метод спутников ых геодезичес ких измерений (определен ий)	0.10	–
н761У	–	–	583844.2 7	2179685. 62	Метод спутников ых геодезичес ких измерений (определен ий)	0.10	–
н763У	–	–	583845.8 1	2179682. 47	Метод спутников ых геодезичес ких измерений (определен ий)	0.10	–

**2. Сведения о частях границ уточняемого земельного участка с кадастровым номером
53:23:8624303:216**

Обозначение части границ		Горизонтальное проложение (S), м	Описание прохождения части границ	Отметка о наличии земельного спора о местоположении границ земельного участка
от т.	до т.			

1	2	3	4	5
н763У	н764У	6.13	—	—
н764У	н762У	3.51	—	—
н762У	н761У	6.14	—	—
н761У	н763У	3.51	—	—

3. Общие сведения об уточняемом земельном участке с кадастровым номером 53:23:8624303:216

№ п/п	Наименование характеристики земельного участка	Значение характеристики
1	2	3
1	Адрес земельного участка	Новгородская обл, Великий Новгород г, ул
	Местоположение земельного участка (при отсутствии присвоенного адреса)	—
	Дополнительные сведения о местоположении земельного участка	—
2	Площадь земельного участка ± величина погрешности определения площади ($P \pm \Delta P$), м ²	22 кв.м ± 1.62 кв.м
3	Формула, примененная для расчета предельной допустимой погрешности определения площади земельного участка (ΔP), м ²	$\Delta P = 3.5 * 0.10 * \sqrt{22} = 1.62$
4	Площадь земельного участка согласно сведениям Единого государственного реестра недвижимости ($P_{\text{кад}}$), м ²	21
5	Оценка расхождения P и $P_{\text{кад}}$ ($P - P_{\text{кад}}$), м ²	1 кв.м
6	Предельный минимальный и максимальный размеры земельного участка ($P_{\text{мин}}$ и $P_{\text{макс}}$), м ²	—
7	Кадастровый или иной номер (обозначение) здания, сооружения, объекта незавершенного строительства, расположенного на земельном участке	—
8	Иные сведения	—

Сведения об уточняемых земельных участках

1. Сведения о характерных точках границы уточняемого земельного участка с кадастровым номером 53:23:8624303:217

Зона № —

Обозначение характерных точек границ	Существующие координаты, м		Уточненные координаты, м		Метод определения координат	Средняя квадратическая погрешность определения координат характерной точки	Формулы, примененные для расчета средней квадратической погрешности определения координат характерной
	X	Y	X	Y			

						(Mт), м	точки (Mт), м
1	2	3	4	5	6	7	8
н765У	–	–	583847.3 6	2179679. 32	Метод спутниковых геодезических измерений (определений)	0.10	–
н766У	–	–	583841.8 5	2179676. 62	Метод спутниковых геодезических измерений (определений)	0.10	–
н764У	–	–	583840.3 1	2179679. 77	Метод спутниковых геодезических измерений (определений)	0.10	–
н763У	–	–	583845.8 1	2179682. 47	Метод спутниковых геодезических измерений (определений)	0.10	–
н765У	–	–	583847.3 6	2179679. 32	Метод спутниковых геодезических измерений (определений)	0.10	–

2. Сведения о частях границ уточняемого земельного участка с кадастровым номером 53:23:8624303:217

Обозначение части границ		Горизонтальное проложение (S), м	Описание прохождения части границ	Отметка о наличии земельного спора о местоположении границ земельного участка
от г.	до г.			
1	2	3	4	5
н765У	н766У	6.14	–	–

н767У	–	–	583848.9 0	2179676. 16	Метод спутниковых геодезических измерений (определений)	0.10	–
н768У	–	–	583843.4 0	2179673. 46	Метод спутниковых геодезических измерений (определений)	0.10	–
н766У	–	–	583841.8 5	2179676. 62	Метод спутниковых геодезических измерений (определений)	0.10	–
н765У	–	–	583847.3 6	2179679. 32	Метод спутниковых геодезических измерений (определений)	0.10	–
н767У	–	–	583848.9 0	2179676. 16	Метод спутниковых геодезических измерений (определений)	0.10	–

2. Сведения о частях границ уточняемого земельного участка с кадастровым номером 53:23:8624303:218

Обозначение части границ		Горизонтальное проложение (S), м	Описание прохождения части границ	Отметка о наличии земельного спора о местоположении границ земельного участка
от т. 1	до т. 2			
н767У	н768У	6.13	–	–
н768У	н766У	3.52	–	–
н766У	н765У	6.14	–	–
н765У	н767У	3.52	–	–

3. Общие сведения об уточняемом земельном участке с кадастровым номером 53:23:8624303:218

№ п/п	Наименование характеристики земельного участка	Значение характеристики
1	2	3
1	Адрес земельного участка	Новгородская обл, Великий Новгород г, Вече Комплекс 1 гск, 93 гараж
	Местоположение земельного участка (при отсутствии присвоенного адреса)	—
	Дополнительные сведения о местоположении земельного участка	—
2	Площадь земельного участка ± величина погрешности определения площади ($P \pm \Delta P$), м ²	22 кв.м ± 1.63 кв.м
3	Формула, примененная для расчета предельной допустимой погрешности определения площади земельного участка (ΔP), м ²	$\Delta P = 3.5 * 0.10 * \sqrt{22} = 1.63$
4	Площадь земельного участка согласно сведениям Единого государственного реестра недвижимости ($P_{\text{кад}}$), м ²	22
5	Оценка расхождения P и $P_{\text{кад}}$ ($P - P_{\text{кад}}$), м ²	0 кв.м
6	Предельный минимальный и максимальный размеры земельного участка ($P_{\text{мин}}$ и $P_{\text{макс}}$), м ²	18 45
7	Кадастровый или иной номер (обозначение) здания, сооружения, объекта незавершенного строительства, расположенного на земельном участке	53:23:8624303:1532
8	Иные сведения	—

Сведения об уточняемых земельных участках

1. Сведения о характерных точках границы уточняемого земельного участка с кадастровым номером 53:23:8624303:219

Зона №

Обозначение характерных точек границ	Существующие координаты, м		Уточненные координаты, м		Метод определения координат	Средняя квадратическая погрешность определения координат характерной точки (Mt), м	Формулы, примененные для расчета средней квадратической погрешности определения координат характерной точки (Mt), м
	X	Y	X	Y			
1	2	3	4	5	6	7	8
н769У	—	—	583850.4 5	2179673. 01	Метод спутниковых геодезических	0.10	—

					измерений (определен ий)		
н770У	–	–	583844.9 5	2179670. 31	Метод спутников ых геодезичес ких измерений (определен ий)	0.10	–
н768У	–	–	583843.4 0	2179673. 46	Метод спутников ых геодезичес ких измерений (определен ий)	0.10	–
н767У	–	–	583848.9 0	2179676. 16	Метод спутников ых геодезичес ких измерений (определен ий)	0.10	–
н769У	–	–	583850.4 5	2179673. 01	Метод спутников ых геодезичес ких измерений (определен ий)	0.10	–

**2. Сведения о частях границ уточняемого земельного участка с кадастровым номером
53:23:8624303:219**

Обозначение части границ		Горизонтальное проложение (S), м	Описание прохождения части границ	Отметка о наличии земельного спора о местоположении границ земельного участка
от т.	до т.			
1	2	3	4	5
н769У	н770У	6.13	–	–
н770У	н768У	3.51	–	–
н768У	н767У	6.13	–	–
н767У	н769У	3.51	–	–

**3. Общие сведения об уточняемом земельном участке с кадастровым номером
53:23:8624303:219**

№ п/п	Наименование характеристики земельного участка	Значение характеристики
1	2	3
1	Адрес земельного участка	Новгородская обл, Великий Новгород г, Гск Вече Комплекс 1 тер

	Местоположение земельного участка (при отсутствии присвоенного адреса)	–
	Дополнительные сведения о местоположении земельного участка	–
2	Площадь земельного участка ± величина погрешности определения площади ($P \pm \Delta P$), м ²	22 кв.м ± 1.62 кв.м
3	Формула, примененная для расчета предельной допустимой погрешности определения площади земельного участка (ΔP), м ²	$\Delta P = 3.5 * 0.10 * \sqrt{22} = 1.62$
4	Площадь земельного участка согласно сведениям Единого государственного реестра недвижимости ($P_{\text{кад}}$), м ²	22
5	Оценка расхождения P и $P_{\text{кад}}$ ($P - P_{\text{кад}}$), м ²	0 кв.м
6	Предельный минимальный и максимальный размеры земельного участка ($P_{\text{мин}}$ и $P_{\text{макс}}$), м ²	18 45
7	Кадастровый или иной номер (обозначение) здания, сооружения, объекта незавершенного строительства, расположенного на земельном участке	53:23:0000000:7420
8	Иные сведения	–

Сведения об уточняемых земельных участках

1. Сведения о характерных точках границы уточняемого земельного участка с кадастровым номером 53:23:8624303:22

Зона № –

Обозначение характерных точек границ	Существующие координаты, м		Уточненные координаты, м		Метод определения координат	Средняя квадратическая погрешность определения координат характерной точки (Mt), м	Формулы, примененные для расчета средней квадратической погрешности определения координат характерной точки (Mt), м
	X	Y	X	Y			
1	2	3	4	5	6	7	8
н771У	–	–	583774.05	2179730.52	Метод спутниковых геодезических измерений (определений)	0.10	–
н772У	–	–	583772.6	2179733.	Метод	0.10	–

			8	23	спутниковых геодезических измерений (определений)		
н773У	–	–	583771.82	2179734.92	Метод спутниковых геодезических измерений (определений)	0.10	–
н774У	–	–	583766.42	2179732.21	Метод спутниковых геодезических измерений (определений)	0.10	–
н775У	–	–	583768.74	2179727.85	Метод спутниковых геодезических измерений (определений)	0.10	–
н771У	–	–	583774.05	2179730.52	Метод спутниковых геодезических измерений (определений)	0.10	–

2. Сведения о частях границ уточняемого земельного участка с кадастровым номером 53:23:8624303:22

Обозначение части границ		Горизонтальное проложение (S), м	Описание прохождения части границ	Отметка о наличии земельного спора о местоположении границ земельного участка
от т. 1	до т. 2			
н771У	н772У	3.04	–	–
н772У	н773У	1.90	–	–
н773У	н774У	6.04	–	–
н774У	н775У	4.94	–	–
н775У	н771У	5.94	–	–

3. Общие сведения об уточняемом земельном участке с кадастровым номером 53:23:8624303:22

№ п/п	Наименование характеристики земельного участка	Значение характеристики
1	2	3
1	Адрес земельного участка	Новгородская обл, Великий Новгород г, по Лужскому шоссе в ГСК "Уют", № 22-а гараж
	Местоположение земельного участка (при отсутствии присвоенного адреса)	—
	Дополнительные сведения о местоположении земельного участка	—
2	Площадь земельного участка ± величина погрешности определения площади ($P \pm \Delta P$), м ²	30 кв.м ± 1.90 кв.м
3	Формула, примененная для расчета предельной допустимой погрешности определения площади земельного участка (ΔP), м ²	$\Delta P = 3.5 * 0.10 * \sqrt{30} = 1.90$
4	Площадь земельного участка согласно сведениям Единого государственного реестра недвижимости ($P_{\text{кад}}$), м ²	27
5	Оценка расхождения P и $P_{\text{кад}}$ ($P - P_{\text{кад}}$), м ²	3 кв.м
6	Предельный минимальный и максимальный размеры земельного участка ($P_{\text{мин}}$ и $P_{\text{макс}}$), м ²	—
7	Кадастровый или иной номер (обозначение) здания, сооружения, объекта незавершенного строительства, расположенного на земельном участке	—
8	Иные сведения	—

Сведения об уточняемых земельных участках

1. Сведения о характерных точках границы уточняемого земельного участка с кадастровым номером 53:23:8624303:220

Зона №

Обозначение характерных точек границ	Существующие координаты, м		Уточненные координаты, м		Метод определения координат	Средняя квадратическая погрешность определения координат характерной точки (Mt), м	Формулы, примененные для расчета средней квадратической погрешности определения координат характерной точки (Mt), м
	X	Y	X	Y			
1	2	3	4	5	6	7	8
н776У	—	—	583852.00	2179669.86	Метод спутниковых геодезических	0.10	—

					измерений (определен ий)		
н777У	–	–	583846.4 9	2179667. 16	Метод спутников ых геодезичес ких измерений (определен ий)	0.10	–
н770У	–	–	583844.9 5	2179670. 31	Метод спутников ых геодезичес ких измерений (определен ий)	0.10	–
н769У	–	–	583850.4 5	2179673. 01	Метод спутников ых геодезичес ких измерений (определен ий)	0.10	–
н776У	–	–	583852.0 0	2179669. 86	Метод спутников ых геодезичес ких измерений (определен ий)	0.10	–

**2. Сведения о частях границ уточняемого земельного участка с кадастровым номером
53:23:8624303:220**

Обозначение части границ		Горизонтальное проложение (S), м	Описание прохождения части границ	Отметка о наличии земельного спора о местоположении границ земельного участка
от т.	до т.			
1	2	3	4	5
н776У	н777У	6.14	–	–
н777У	н770У	3.51	–	–
н770У	н769У	6.13	–	–
н769У	н776У	3.51	–	–

**3. Общие сведения об уточняемом земельном участке с кадастровым номером
53:23:8624303:220**

№ п/п	Наименование характеристики земельного участка	Значение характеристики
1	2	3
1	Адрес земельного участка	Новгородская обл, Великий Новгород г, Гск Вече Комплекс 1 тер

	Местоположение земельного участка (при отсутствии присвоенного адреса)	–
	Дополнительные сведения о местоположении земельного участка	–
2	Площадь земельного участка ± величина погрешности определения площади ($P \pm \Delta P$), м ²	22 кв.м ± 1.62 кв.м
3	Формула, примененная для расчета предельной допустимой погрешности определения площади земельного участка (ΔP), м ²	$\Delta P = 3.5 * 0.10 * \sqrt{22} = 1.62$
4	Площадь земельного участка согласно сведениям Единого государственного реестра недвижимости ($P_{\text{кад}}$), м ²	21
5	Оценка расхождения P и $P_{\text{кад}}$ ($P - P_{\text{кад}}$), м ²	1 кв.м
6	Предельный минимальный и максимальный размеры земельного участка ($P_{\text{мин}}$ и $P_{\text{макс}}$), м ²	18 45
7	Кадастровый или иной номер (обозначение) здания, сооружения, объекта незавершенного строительства, расположенного на земельном участке	53:23:8624303:1487
8	Иные сведения	–

Сведения об уточняемых земельных участках

1. Сведения о характерных точках границы уточняемого земельного участка с кадастровым номером 53:23:8624303:221

Зона №

Обозначение характерных точек границ	Существующие координаты, м		Уточненные координаты, м		Метод определения координат	Средняя квадратическая погрешность определения координат характерной точки (Mt), м	Формулы, примененные для расчета средней квадратической погрешности определения координат характерной точки (Mt), м
	X	Y	X	Y			
1	2	3	4	5	6	7	8
н778У	–	–	583853.5 4	2179666. 71	Метод спутниковых геодезических измерений (определений)	0.10	–
н779У	–	–	583848.0	2179664.	Метод	0.10	–

			4	01	спутниковых геодезических измерений (определений)		
н777У	–	–	583846.49	2179667.16	Метод спутниковых геодезических измерений (определений)	0.10	–
н776У	–	–	583852.00	2179669.86	Метод спутниковых геодезических измерений (определений)	0.10	–
н778У	–	–	583853.54	2179666.71	Метод спутниковых геодезических измерений (определений)	0.10	–

2. Сведения о частях границ уточняемого земельного участка с кадастровым номером 53:23:8624303:221

Обозначение части границ		Горизонтальное проложение (S), м	Описание прохождения части границ	Отметка о наличии земельного спора о местоположении границ земельного участка
от т.	до т.			
1	2	3	4	5
н778У	н779У	6.13	–	–
н779У	н777У	3.51	–	–
н777У	н776У	6.14	–	–
н776У	н778У	3.51	–	–

3. Общие сведения об уточняемом земельном участке с кадастровым номером 53:23:8624303:221

№ п/п	Наименование характеристики земельного участка	Значение характеристики
1	2	3
1	Адрес земельного участка	Новгородская обл, Великий Новгород г, ул
	Местоположение земельного участка (при отсутствии присвоенного адреса)	–
	Дополнительные сведения о местоположении земельного участка	–

2	Площадь земельного участка ± величина погрешности определения площади ($P \pm \Delta P$), м ²	22 кв.м ± 1.62 кв.м
3	Формула, примененная для расчета предельной допустимой погрешности определения площади земельного участка (ΔP), м ²	$\Delta P = 3.5 * 0.10 * \sqrt{22} = 1.62$
4	Площадь земельного участка согласно сведениям Единого государственного реестра недвижимости ($P_{\text{кад}}$), м ²	21
5	Оценка расхождения P и $P_{\text{кад}}$ ($P - P_{\text{кад}}$), м ²	1 кв.м
6	Предельный минимальный и максимальный размеры земельного участка ($P_{\text{мин}}$ и $P_{\text{макс}}$), м ²	—
7	Кадастровый или иной номер (обозначение) здания, сооружения, объекта незавершенного строительства, расположенного на земельном участке	53:23:8624303:1672
8	Иные сведения	—

Сведения об уточняемых земельных участках

1. Сведения о характерных точках границы уточняемого земельного участка с кадастровым номером 53:23:8624303:222

Зона № —

Обозначение характерных точек границ	Существующие координаты, м		Уточненные координаты, м		Метод определения координат	Средняя квадратическая погрешность определения координат характерной точки (Mt), м	Формулы, примененные для расчета средней квадратической погрешности определения координат характерной точки (Mt), м
	X	Y	X	Y			
1	2	3	4	5	6	7	8
н780У	—	—	583855.09	2179663.56	Метод спутниковых геодезических измерений (определений)	0.10	—
н781У	—	—	583849.58	2179660.86	Метод спутниковых геодезических измерений	0.10	—

					(определен ий)		
н779У	–	–	583848.0 4	2179664. 01	Метод спутников ых геодезичес ких измерений (определен ий)	0.10	–
н778У	–	–	583853.5 4	2179666. 71	Метод спутников ых геодезичес ких измерений (определен ий)	0.10	–
н780У	–	–	583855.0 9	2179663. 56	Метод спутников ых геодезичес ких измерений (определен ий)	0.10	–

**2. Сведения о частях границ уточняемого земельного участка с кадастровым номером
53:23:8624303:222**

Обозначение части границ		Горизонтальное проложение (S), м	Описание прохождения части границ	Отметка о наличии земельного спора о местоположении границ земельного участка
от т.	до т.			
1	2	3	4	5
н780У	н781У	6.14	–	–
н781У	н779У	3.51	–	–
н779У	н778У	6.13	–	–
н778У	н780У	3.51	–	–

**3. Общие сведения об уточняемом земельном участке с кадастровым номером
53:23:8624303:222**

№ п/п	Наименование характеристики земельного участка	Значение характеристики
1	2	3
1	Адрес земельного участка	Новгородская обл, Великий Новгород г, Гск Вече Комплекс 1 тер
	Местоположение земельного участка (при отсутствии присвоенного адреса)	–
	Дополнительные сведения о местоположении земельного участка	–
2	Площадь земельного участка ± величина погрешности определения площади ($P \pm \Delta P$), м ²	22 кв.м ± 1.62 кв.м
3	Формула, примененная для расчета	$\Delta P = 3.5 * 0.10 * \sqrt{22} = 1.62$

	предельной допустимой погрешности определения площади земельного участка (ΔP), м ²	
4	Площадь земельного участка согласно сведениям Единого государственного реестра недвижимости ($P_{\text{кад}}$), м ²	22
5	Оценка расхождения P и $P_{\text{кад}}$ ($P - P_{\text{кад}}$), м ²	0 кв.м
6	Предельный минимальный и максимальный размеры земельного участка ($P_{\text{мин}}$ и $P_{\text{макс}}$), м ²	18 45
7	Кадастровый или иной номер (обозначение) здания, сооружения, объекта незавершенного строительства, расположенного на земельном участке	53:23:8624303:1782
8	Иные сведения	—

Сведения об уточняемых земельных участках

1. Сведения о характерных точках границы уточняемого земельного участка с кадастровым номером 53:23:8624303:223

Зона №

Обозначение характерных точек границ	Существующие координаты, м		Уточненные координаты, м		Метод определения координат	Средняя квадратическая погрешность определения координат характерной точки (Mt), м	Формулы, примененные для расчета средней квадратической погрешности определения координат характерной точки (Mt), м
	X	Y	X	Y			
1	2	3	4	5	6	7	8
н782У	—	—	583856.6 3	2179660. 41	Метод спутниковых геодезических измерений (определений)	0.10	—
н783У	—	—	583851.1 3	2179657. 71	Метод спутниковых геодезических измерений (определений)	0.10	—
н781У	—	—	583849.5 8	2179660. 86	Метод спутников	0.10	—

					ых геодезичес ких измерений (определен ий)		
н780У	–	–	583855.0 9	2179663. 56	Метод спутников ых геодезичес ких измерений (определен ий)	0.10	–
н782У	–	–	583856.6 3	2179660. 41	Метод спутников ых геодезичес ких измерений (определен ий)	0.10	–

**2. Сведения о частях границ уточняемого земельного участка с кадастровым номером
53:23:8624303:223**

Обозначение части границ		Горизонтальное проложение (S), м	Описание прохождения части границ	Отметка о наличии земельного спора о местоположении границ земельного участка
от т.	до т.			
1	2	3	4	5
н782У	н783У	6.13	–	–
н783У	н781У	3.51	–	–
н781У	н780У	6.14	–	–
н780У	н782У	3.51	–	–

**3. Общие сведения об уточняемом земельном участке с кадастровым номером
53:23:8624303:223**

№ п/п	Наименование характеристики земельного участка	Значение характеристики
1	2	3
1	Адрес земельного участка	Новгородская обл, Великий Новгород г, Гск Вече Комплекс 1 тер
	Местоположение земельного участка (при отсутствии присвоенного адреса)	–
	Дополнительные сведения о местоположении земельного участка	–
2	Площадь земельного участка ± величина погрешности определения площади ($P \pm \Delta P$), м ²	22 кв.м ± 1.62 кв.м
3	Формула, примененная для расчета предельной допустимой погрешности определения площади земельного участка (ΔP), м ²	$\Delta P = 3.5 * 0.10 * \sqrt{22} = 1.62$
4	Площадь земельного участка	21

	согласно сведениям Единого государственного реестра недвижимости ($P_{\text{кад}}$), м^2	
5	Оценка расхождения P и $P_{\text{кад}}$ ($P - P_{\text{кад}}$), м^2	1 кв.м
6	Предельный минимальный и максимальный размеры земельного участка ($P_{\text{мин}}$ и $P_{\text{макс}}$), м^2	18 45
7	Кадастровый или иной номер (обозначение) здания, сооружения, объекта незавершенного строительства, расположенного на земельном участке	53:23:8624303:1424
8	Иные сведения	—

Сведения об уточняемых земельных участках

1. Сведения о характерных точках границы уточняемого земельного участка с кадастровым номером 53:23:8624303:224

Зона № —

Обозначение характерных точек границ	Существующие координаты, м		Уточненные координаты, м		Метод определения координат	Средняя квадратическая погрешность определения координат характерной точки (Mt), м	Формулы, примененные для расчета средней квадратической погрешности определения координат характерной точки (Mt), м
	X	Y	X	Y			
1	2	3	4	5	6	7	8
н784У	—	—	583858.18	2179657.26	Метод спутниковых геодезических измерений (определений)	0.10	—
н785У	—	—	583852.67	2179654.56	Метод спутниковых геодезических измерений (определений)	0.10	—
н783У	—	—	583851.13	2179657.71	Метод спутниковых геодезических измерений	0.10	—

					(определен ий)		
н782У	–	–	583856.6 3	2179660. 41	Метод спутников ых геодезичес ких измерений (определен ий)	0.10	–
н784У	–	–	583858.1 8	2179657. 26	Метод спутников ых геодезичес ких измерений (определен ий)	0.10	–

**2. Сведения о частях границ уточняемого земельного участка с кадастровым номером
53:23:8624303:224**

Обозначение части границ		Горизонтальное проложение (S), м	Описание прохождения части границ	Отметка о наличии земельного спора о местоположении границ земельного участка
от т.	до т.			
1	2	3	4	5
н784У	н785У	6.14	–	–
н785У	н783У	3.51	–	–
н783У	н782У	6.13	–	–
н782У	н784У	3.51	–	–

**3. Общие сведения об уточняемом земельном участке с кадастровым номером
53:23:8624303:224**

№ п/п	Наименование характеристики земельного участка	Значение характеристики
1	2	3
1	Адрес земельного участка	Новгородская обл, Великий Новгород г, Гск Вече Комплекс 1 тер, 99 гараж, 1 блок
	Местоположение земельного участка (при отсутствии присвоенного адреса)	–
	Дополнительные сведения о местоположении земельного участка	–
2	Площадь земельного участка ± величина погрешности определения площади ($P \pm \Delta P$), м ²	22 кв.м ± 1.62 кв.м
3	Формула, примененная для расчета предельной допустимой погрешности определения площади земельного участка (ΔP), м ²	$\Delta P = 3.5 * 0.10 * \sqrt{22} = 1.62$
4	Площадь земельного участка согласно сведениям Единого государственного реестра недвижимости ($P_{\text{кад}}$), м ²	21
5	Оценка расхождения P и $P_{\text{кад}}$ ($P -$	1 кв.м

	$P_{\text{кад}}$), м ²	
6	Предельный минимальный и максимальный размеры земельного участка ($P_{\text{мин}}$ и $P_{\text{макс}}$), м ²	18 45
7	Кадастровый или иной номер (обозначение) здания, сооружения, объекта незавершенного строительства, расположенного на земельном участке	53:23:8624303:1430
8	Иные сведения	–

Сведения об уточняемых земельных участках

1. Сведения о характерных точках границы уточняемого земельного участка с кадастровым номером 53:23:8624303:225

Зона №

Обозначение характерных точек границ	Существующие координаты, м		Уточненные координаты, м		Метод определения координат	Средняя квадратическая погрешность определения координат характерной точки (Mt), м	Формулы, примененные для расчета средней квадратической погрешности определения координат характерной точки (Mt), м
	X	Y	X	Y			
1	2	3	4	5	6	7	8
н564У	–	–	583859.7 2	2179654. 10	Метод спутниковых геодезических измерений (определений)	0.10	–
н565У	–	–	583854.2 2	2179651. 41	Метод спутниковых геодезических измерений (определений)	0.10	–
н785У	–	–	583852.6 7	2179654. 56	Метод спутниковых геодезических измерений (определений)	0.10	–
н784У	–	–	583858.1 8	2179657. 26	Метод спутников	0.10	–

					ых геодезических измерений (определений)		
н564У	–	–	583859.7 2	2179654. 10	Метод спутниковых геодезических измерений (определений)	0.10	–

2. Сведения о частях границ уточняемого земельного участка с кадастровым номером 53:23:8624303:225

Обозначение части границ		Горизонтальное проложение (S), м	Описание прохождения части границ	Отметка о наличии земельного спора о местоположении границ земельного участка
от т.	до т.			
1	2	3	4	5
н564У	н565У	6.12	–	–
н565У	н785У	3.51	–	–
н785У	н784У	6.14	–	–
н784У	н564У	3.52	–	–

3. Общие сведения об уточняемом земельном участке с кадастровым номером 53:23:8624303:225

№ п/п	Наименование характеристики земельного участка	Значение характеристики
1	2	3
1	Адрес земельного участка	Новгородская обл, Великий Новгород г, ул
	Местоположение земельного участка (при отсутствии присвоенного адреса)	–
	Дополнительные сведения о местоположении земельного участка	–
2	Площадь земельного участка ± величина погрешности определения площади ($P \pm \Delta P$), м ²	22 кв.м ± 1.62 кв.м
3	Формула, примененная для расчета предельной допустимой погрешности определения площади земельного участка (ΔP), м ²	$\Delta P = 3.5 * 0.10 * \sqrt{22} = 1.62$
4	Площадь земельного участка согласно сведениям Единого государственного реестра недвижимости ($P_{\text{кад}}$), м ²	21
5	Оценка расхождения P и $P_{\text{кад}}$ ($P - P_{\text{кад}}$), м ²	1 кв.м
6	Предельный минимальный и максимальный размеры земельного участка ($P_{\text{мин}}$ и $P_{\text{макс}}$), м ²	–
7	Кадастровый или иной номер	–

	(обозначение) здания, сооружения, объекта незавершенного строительства, расположенного на земельном участке	
8	Иные сведения	—

Сведения об уточняемых земельных участках

**1. Сведения о характерных точках границы уточняемого земельного участка с кадастровым номером 53:23:8624303:226
Зона № —**

Обозначение характерных точек границ	Существующие координаты, м		Уточненные координаты, м		Метод определения координат	Средняя квадратическая погрешность определения координат характерной точки (Mt), м	Формулы, примененные для расчета средней квадратической погрешности определения координат характерной точки (Mt), м
	X	Y	X	Y			
1	2	3	4	5	6	7	8
н568У	—	—	583865.23	2179656.80	Метод спутниковых геодезических измерений (определений)	0.10	—
н564У	—	—	583859.72	2179654.10	Метод спутниковых геодезических измерений (определений)	0.10	—
н784У	—	—	583858.18	2179657.26	Метод спутниковых геодезических измерений (определений)	0.10	—
н786У	—	—	583863.68	2179659.96	Метод спутниковых геодезических измерений (определений)	0.10	—

н568У	–	–	583865.2 3	2179656. 80	Метод спутниковых геодезических измерений (определений)	0.10	–
-------	---	---	---------------	----------------	---	------	---

2. Сведения о частях границ уточняемого земельного участка с кадастровым номером 53:23:8624303:226

Обозначение части границ		Горизонтальное проложение (S), м	Описание прохождения части границ	Отметка о наличии земельного спора о местоположении границ земельного участка
от т.	до т.			
1	2	3	4	5
н568У	н564У	6.14	–	–
н564У	н784У	3.52	–	–
н784У	н786У	6.13	–	–
н786У	н568У	3.52	–	–

3. Общие сведения об уточняемом земельном участке с кадастровым номером 53:23:8624303:226

№ п/п	Наименование характеристики земельного участка	Значение характеристики
1	2	3
1	Адрес земельного участка	Новгородская обл, Великий Новгород г, Вече Комплекс 1 гск, 50 гараж
	Местоположение земельного участка (при отсутствии присвоенного адреса)	–
	Дополнительные сведения о местоположении земельного участка	–
2	Площадь земельного участка ± величина погрешности определения площади ($P \pm \Delta P$), м ²	22 кв.м ± 1.63 кв.м
3	Формула, примененная для расчета предельной допустимой погрешности определения площади земельного участка (ΔP), м ²	$\Delta P = 3.5 * 0.10 * \sqrt{22} = 1.63$
4	Площадь земельного участка согласно сведениям Единого государственного реестра недвижимости ($P_{\text{кад}}$), м ²	21
5	Оценка расхождения P и $P_{\text{кад}}$ ($P - P_{\text{кад}}$), м ²	1 кв.м
6	Предельный минимальный и максимальный размеры земельного участка ($P_{\text{мин}}$ и $P_{\text{макс}}$), м ²	18 45
7	Кадастровый или иной номер (обозначение) здания, сооружения, объекта незавершенного строительства, расположенного на земельном участке	–
8	Иные сведения	–

Сведения об уточняемых земельных участках

1. Сведения о характерных точках границы уточняемого земельного участка с кадастровым номером 53:23:8624303:227

Зона №

Обозначение характерных точек границ	Существующие координаты, м		Уточненные координаты, м		Метод определения координат	Средняя квадратическая погрешность определения координат характерной точки (Mt), м	Формулы, примененные для расчета средней квадратической погрешности определения координат характерной точки (Mt), м
	X	Y	X	Y			
1	2	3	4	5	6	7	8
н786У	–	–	583863.68	2179659.96	Метод спутниковых геодезических измерений (определений)	0.10	–
н784У	–	–	583858.18	2179657.26	Метод спутниковых геодезических измерений (определений)	0.10	–
н782У	–	–	583856.63	2179660.41	Метод спутниковых геодезических измерений (определений)	0.10	–
н787У	–	–	583862.14	2179663.11	Метод спутниковых геодезических измерений (определений)	0.10	–
н786У	–	–	583863.68	2179659.96	Метод спутниковых геодезических измерений (определений)	0.10	–

					измерений (определен ий)		
--	--	--	--	--	--------------------------------	--	--

2. Сведения о частях границ уточняемого земельного участка с кадастровым номером
53:23:8624303:227

Обозначение части границ		Горизонтальное проложение (S), м	Описание прохождения части границ	Отметка о наличии земельного спора о местоположении границ земельного участка
от т.	до т.			
1	2	3	4	5
н786У	н784У	6.13	—	—
н784У	н782У	3.51	—	—
н782У	н787У	6.14	—	—
н787У	н786У	3.51	—	—

3. Общие сведения об уточняемом земельном участке с кадастровым номером
53:23:8624303:227

№ п/п	Наименование характеристики земельного участка	Значение характеристики
1	2	3
1	Адрес земельного участка	Новгородская обл, Великий Новгород г, Гск Вече Комплекс 1 тер, кв
	Местоположение земельного участка (при отсутствии присвоенного адреса)	—
	Дополнительные сведения о местоположении земельного участка	—
2	Площадь земельного участка ± величина погрешности определения площади ($P \pm \Delta P$), м ²	22 кв.м ± 1.62 кв.м
3	Формула, примененная для расчета предельной допустимой погрешности определения площади земельного участка (ΔP), м ²	$\Delta P = 3.5 * 0.10 * \sqrt{22} = 1.62$
4	Площадь земельного участка согласно сведениям Единого государственного реестра недвижимости ($P_{\text{кад}}$), м ²	22
5	Оценка расхождения P и $P_{\text{кад}}$ ($P - P_{\text{кад}}$), м ²	0 кв.м
6	Предельный минимальный и максимальный размеры земельного участка ($P_{\text{мин}}$ и $P_{\text{макс}}$), м ²	18 45
7	Кадастровый или иной номер (обозначение) здания, сооружения, объекта незавершенного строительства, расположенного на земельном участке	53:23:8624303:1573
8	Иные сведения	—

Сведения об уточняемых земельных участках

1. Сведения о характерных точках границы уточняемого земельного участка с кадастровым номером 53:23:8624303:228

Зона № —

Обозначение характерных точек границ	Существующие координаты, м		Уточненные координаты, м		Метод определения координат	Средняя квадратиче- ская погрешнос- ть определе- ния координат характерно- й точки (Mt), м	Формулы, примененные для расчета средней квадратиче- ской погрешности определе- ния координат характерной точки (Mt), м
	X	Y	X	Y			
1	2	3	4	5	6	7	8
н787У	–	–	583862.1 4	2179663. 11	Метод спутников ых геодезичес- ких измерений (определен- ий)	0.10	–
н782У	–	–	583856.6 3	2179660. 41	Метод спутников ых геодезичес- ких измерений (определен- ий)	0.10	–
н780У	–	–	583855.0 9	2179663. 56	Метод спутников ых геодезичес- ких измерений (определен- ий)	0.10	–
н788У	–	–	583860.5 9	2179666. 26	Метод спутников ых геодезичес- ких измерений (определен- ий)	0.10	–
н787У	–	–	583862.1 4	2179663. 11	Метод спутников ых геодезичес- ких измерений (определен- ий)	0.10	–

2. Сведения о частях границ уточняемого земельного участка с кадастровым номером

53:23:8624303:228

Обозначение части границ		Горизонтальное проложение (S), м	Описание прохождения части границ	Отметка о наличии земельного спора о местоположении границ земельного участка
от т. 1	до т. 2			
н787У	н782У	6.14	—	—
н782У	н780У	3.51	—	—
н780У	н788У	6.13	—	—
н788У	н787У	3.51	—	—

3. Общие сведения об уточняемом земельном участке с кадастровым номером

53:23:8624303:228

№ п/п	Наименование характеристики земельного участка	Значение характеристики
1	2	3
1	Адрес земельного участка	Новгородская обл, Великий Новгород г, Вече Комплекс 1 гск, 48 гараж
	Местоположение земельного участка (при отсутствии присвоенного адреса)	—
	Дополнительные сведения о местоположении земельного участка	—
2	Площадь земельного участка ± величина погрешности определения площади ($P \pm \Delta P$), м ²	22 кв.м ± 1.62 кв.м
3	Формула, примененная для расчета предельной допустимой погрешности определения площади земельного участка (ΔP), м ²	$\Delta P = 3.5 * 0.10 * \sqrt{22} = 1.62$
4	Площадь земельного участка согласно сведениям Единого государственного реестра недвижимости ($P_{\text{кад}}$), м ²	21
5	Оценка расхождения P и $P_{\text{кад}}$ ($P - P_{\text{кад}}$), м ²	1 кв.м
6	Предельный минимальный и максимальный размеры земельного участка ($P_{\text{мин}}$ и $P_{\text{макс}}$), м ²	18 45
7	Кадастровый или иной номер (обозначение) здания, сооружения, объекта незавершенного строительства, расположенного на земельном участке	—
8	Иные сведения	—

Сведения об уточняемых земельных участках

1. Сведения о характерных точках границы уточняемого земельного участка с кадастровым номером 53:23:8624303:229

Зона № —

Обозначение характерных точек границ	Существующие координаты, м		Уточненные координаты, м		Метод определения координат	Средняя квадратиче- ская погрешнос- ть определе- ния координат характерно- й точки (Mt), м	Формулы, примененные для расчета средней квадратиче- ской погрешности определе- ния координат характерной точки (Mt), м
	X	Y	X	Y			
1	2	3	4	5	6	7	8
н788У	–	–	583860.5 9	2179666. 26	Метод спутников ых геодезичес- ких измерений (определен- ий)	0.10	–
н780У	–	–	583855.0 9	2179663. 56	Метод спутников ых геодезичес- ких измерений (определен- ий)	0.10	–
н778У	–	–	583853.5 4	2179666. 71	Метод спутников ых геодезичес- ких измерений (определен- ий)	0.10	–
н789У	–	–	583859.0 4	2179669. 41	Метод спутников ых геодезичес- ких измерений (определен- ий)	0.10	–
н788У	–	–	583860.5 9	2179666. 26	Метод спутников ых геодезичес- ких измерений (определен- ий)	0.10	–

2. Сведения о частях границ уточняемого земельного участка с кадастровым номером

53:23:8624303:229

Обозначение части границ		Горизонтальное проложение (S), м	Описание прохождения части границ	Отметка о наличии земельного спора о местоположении границ земельного участка
от т. 1	до т. 2			
н788У	н780У	6.13	—	—
н780У	н778У	3.51	—	—
н778У	н789У	6.13	—	—
н789У	н788У	3.51	—	—

3. Общие сведения об уточняемом земельном участке с кадастровым номером

53:23:8624303:229

№ п/п	Наименование характеристики земельного участка	Значение характеристики
1	2	3
1	Адрес земельного участка	Новгородская обл, Великий Новгород г, Вече Комплекс 1 гск, 47 гараж
	Местоположение земельного участка (при отсутствии присвоенного адреса)	—
	Дополнительные сведения о местоположении земельного участка	—
2	Площадь земельного участка ± величина погрешности определения площади ($P \pm \Delta P$), м ²	22 кв.м ± 1.62 кв.м
3	Формула, примененная для расчета предельной допустимой погрешности определения площади земельного участка (ΔP), м ²	$\Delta P = 3.5 * 0.10 * \sqrt{22} = 1.62$
4	Площадь земельного участка согласно сведениям Единого государственного реестра недвижимости ($P_{\text{кад}}$), м ²	21
5	Оценка расхождения P и $P_{\text{кад}}$ ($P - P_{\text{кад}}$), м ²	1 кв.м
6	Предельный минимальный и максимальный размеры земельного участка ($P_{\text{мин}}$ и $P_{\text{макс}}$), м ²	18 45
7	Кадастровый или иной номер (обозначение) здания, сооружения, объекта незавершенного строительства, расположенного на земельном участке	53:23:8624303:1574
8	Иные сведения	—

Сведения об уточняемых земельных участках

1. Сведения о характерных точках границы уточняемого земельного участка с кадастровым номером 53:23:8624303:23

Зона № —

Обозначение характерных точек границ	Существующие координаты, м		Уточненные координаты, м		Метод определения координат	Средняя квадратиче ская погрешнос ть определени я координат характерно й точки (Mt), м	Формулы, примененные для расчета средней квадратическ ой погрешности определения координат характерной точки (Mt), м
	X	Y	X	Y			
1	2	3	4	5	6	7	8
н790У	–	–	583776.0 9	2179726. 47	Метод спутников ых геодезичес ких измерений (определен ий)	0.10	–
н791У	–	–	583770.5 2	2179723. 68	Метод спутников ых геодезичес ких измерений (определен ий)	0.10	–
н775У	–	–	583768.7 4	2179727. 85	Метод спутников ых геодезичес ких измерений (определен ий)	0.10	–
н771У	–	–	583774.0 5	2179730. 52	Метод спутников ых геодезичес ких измерений (определен ий)	0.10	–
н792У	–	–	583774.5 9	2179729. 44	Метод спутников ых геодезичес ких измерений (определен ий)	0.10	–
н790У	–	–	583776.0	2179726.	Метод	0.10	–

			9	47	спутниковых геодезических измерений (определен ий)		
--	--	--	---	----	--	--	--

2. Сведения о частях границ уточняемого земельного участка с кадастровым номером 53:23:8624303:23

Обозначение части границ		Горизонтальное проложение (S), м	Описание прохождения части границ	Отметка о наличии земельного спора о местоположении границ земельного участка
от т. 1	до т. 2			
н790У	н791У	6.23	—	—
н791У	н775У	4.53	—	—
н775У	н771У	5.94	—	—
н771У	н792У	1.21	—	—
н792У	н790У	3.33	—	—

3. Общие сведения об уточняемом земельном участке с кадастровым номером 53:23:8624303:23

№ п/п	Наименование характеристики земельного участка	Значение характеристики
1	2	3
1	Адрес земельного участка	Новгородская обл, Великий Новгород г
	Местоположение земельного участка (при отсутствии присвоенного адреса)	—
	Дополнительные сведения о местоположении земельного участка	—
2	Площадь земельного участка ± величина погрешности определения площади ($P \pm \Delta P$), м ²	28 кв.м ± 1.84 кв.м
3	Формула, примененная для расчета предельной допустимой погрешности определения площади земельного участка (ΔP), м ²	$\Delta P = 3.5 * 0.10 * \sqrt{28} = 1.84$
4	Площадь земельного участка согласно сведениям Единого государственного реестра недвижимости ($P_{\text{кад}}$), м ²	29
5	Оценка расхождения P и $P_{\text{кад}}$ ($P - P_{\text{кад}}$), м ²	1 кв.м
6	Предельный минимальный и максимальный размеры земельного участка ($P_{\text{мин}}$ и $P_{\text{макс}}$), м ²	—
7	Кадастровый или иной номер (обозначение) здания, сооружения, объекта незавершенного строительства, расположенного на земельном участке	—
8	Иные сведения	—

Сведения об уточняемых земельных участках

1. Сведения о характерных точках границы уточняемого земельного участка с кадастровым номером 53:23:8624303:230

Зона №

Обозначение характерных точек границ	Существующие координаты, м		Уточненные координаты, м		Метод определения координат	Средняя квадратическая погрешность определения координат характерной точки (Mt), м	Формулы, примененные для расчета средней квадратической погрешности определения координат характерной точки (Mt), м
	X	Y	X	Y			
1	2	3	4	5	6	7	8
н789У	–	–	583859.04	2179669.41	Метод спутниковых геодезических измерений (определений)	0.10	–
н778У	–	–	583853.54	2179666.71	Метод спутниковых геодезических измерений (определений)	0.10	–
н776У	–	–	583852.00	2179669.86	Метод спутниковых геодезических измерений (определений)	0.10	–
н793У	–	–	583857.50	2179672.56	Метод спутниковых геодезических измерений (определений)	0.10	–
н789У	–	–	583859.04	2179669.41	Метод спутниковых геодезических измерений (определений)	0.10	–

					измерений (определен ий)		
--	--	--	--	--	--------------------------------	--	--

2. Сведения о частях границ уточняемого земельного участка с кадастровым номером
53:23:8624303:230

Обозначение части границ		Горизонтальное проложение (S), м	Описание прохождения части границ	Отметка о наличии земельного спора о местоположении границ земельного участка
от т.	до т.			
1	2	3	4	5
н789У	н778У	6.13	—	—
н778У	н776У	3.51	—	—
н776У	н793У	6.13	—	—
н793У	н789У	3.51	—	—

3. Общие сведения об уточняемом земельном участке с кадастровым номером
53:23:8624303:230

№ п/п	Наименование характеристики земельного участка	Значение характеристики
1	2	3
1	Адрес земельного участка	Новгородская обл, Великий Новгород г, Вече Комплекс 1 гск, 46 гараж
	Местоположение земельного участка (при отсутствии присвоенного адреса)	—
	Дополнительные сведения о местоположении земельного участка	—
2	Площадь земельного участка ± величина погрешности определения площади ($P \pm \Delta P$), м ²	21 кв.м ± 1.62 кв.м
3	Формула, примененная для расчета предельной допустимой погрешности определения площади земельного участка (ΔP), м ²	$\Delta P = 3.5 * 0.10 * \sqrt{21} = 1.62$
4	Площадь земельного участка согласно сведениям Единого государственного реестра недвижимости ($P_{\text{кад}}$), м ²	21
5	Оценка расхождения P и $P_{\text{кад}}$ ($P - P_{\text{кад}}$), м ²	0 кв.м
6	Предельный минимальный и максимальный размеры земельного участка ($P_{\text{мин}}$ и $P_{\text{макс}}$), м ²	18 45
7	Кадастровый или иной номер (обозначение) здания, сооружения, объекта незавершенного строительства, расположенного на земельном участке	—
8	Иные сведения	—

Сведения об уточняемых земельных участках

1. Сведения о характерных точках границы уточняемого земельного участка с кадастровым номером 53:23:8624303:231

Зона № —

Обозначение характерных точек границ	Существующие координаты, м		Уточненные координаты, м		Метод определения координат	Средняя квадратиче- ская погрешнос- ть определе- ния координат характерно- й точки (Mt), м	Формулы, примененные для расчета средней квадратиче- ской погрешности определе- ния координат характерной точки (Mt), м
	X	Y	X	Y			
1	2	3	4	5	6	7	8
н793У	–	–	583857.5 0	2179672. 56	Метод спутников ых геодезичес- ких измерений (определен- ий)	0.10	–
н776У	–	–	583852.0 0	2179669. 86	Метод спутников ых геодезичес- ких измерений (определен- ий)	0.10	–
н769У	–	–	583850.4 5	2179673. 01	Метод спутников ых геодезичес- ких измерений (определен- ий)	0.10	–
н794У	–	–	583855.9 5	2179675. 71	Метод спутников ых геодезичес- ких измерений (определен- ий)	0.10	–
н793У	–	–	583857.5 0	2179672. 56	Метод спутников ых геодезичес- ких измерений (определен- ий)	0.10	–

2. Сведения о частях границ уточняемого земельного участка с кадастровым номером

53:23:8624303:231

Обозначение части границ		Горизонтальное проложение (S), м	Описание прохождения части границ	Отметка о наличии земельного спора о местоположении границ земельного участка
от т. 1	до т. 2			
н793У	н776У	6.13	—	—
н776У	н769У	3.51	—	—
н769У	н794У	6.13	—	—
н794У	н793У	3.51	—	—

3. Общие сведения об уточняемом земельном участке с кадастровым номером

53:23:8624303:231

№ п/п	Наименование характеристики земельного участка	Значение характеристики
1	2	3
1	Адрес земельного участка	Новгородская обл, Великий Новгород г, Вече Комплекс 1 гск, 45 гараж
	Местоположение земельного участка (при отсутствии присвоенного адреса)	—
	Дополнительные сведения о местоположении земельного участка	—
2	Площадь земельного участка ± величина погрешности определения площади ($P \pm \Delta P$), м ²	22 кв.м ± 1.62 кв.м
3	Формула, примененная для расчета предельной допустимой погрешности определения площади земельного участка (ΔP), м ²	$\Delta P = 3.5 * 0.10 * \sqrt{22} = 1.62$
4	Площадь земельного участка согласно сведениям Единого государственного реестра недвижимости ($P_{\text{кад}}$), м ²	21
5	Оценка расхождения P и $P_{\text{кад}}$ ($P - P_{\text{кад}}$), м ²	1 кв.м
6	Предельный минимальный и максимальный размеры земельного участка ($P_{\text{мин}}$ и $P_{\text{макс}}$), м ²	18 45
7	Кадастровый или иной номер (обозначение) здания, сооружения, объекта незавершенного строительства, расположенного на земельном участке	—
8	Иные сведения	—

Сведения об уточняемых земельных участках

1. Сведения о характерных точках границы уточняемого земельного участка с кадастровым номером 53:23:8624303:232

Зона № —

Обозначение характерных точек границ	Существующие координаты, м		Уточненные координаты, м		Метод определения координат	Средняя квадратиче- ская погрешнос- ть определе- ния координат характерно- й точки (Mt), м	Формулы, примененные для расчета средней квадратичес- кой погрешности определения координат характерной точки (Mt), м
	X	Y	X	Y			
1	2	3	4	5	6	7	8
н794У	–	–	583855.9 5	2179675. 71	Метод спутников ых геодезичес- ких измерений (определен- ий)	0.10	–
н769У	–	–	583850.4 5	2179673. 01	Метод спутников ых геодезичес- ких измерений (определен- ий)	0.10	–
н767У	–	–	583848.9 0	2179676. 16	Метод спутников ых геодезичес- ких измерений (определен- ий)	0.10	–
н795У	–	–	583854.4 1	2179678. 86	Метод спутников ых геодезичес- ких измерений (определен- ий)	0.10	–
н794У	–	–	583855.9 5	2179675. 71	Метод спутников ых геодезичес- ких измерений (определен- ий)	0.10	–

2. Сведения о частях границ уточняемого земельного участка с кадастровым номером

53:23:8624303:232

Обозначение части границ		Горизонтальное проложение (S), м	Описание прохождения части границ	Отметка о наличии земельного спора о местоположении границ земельного участка
от т. 1	до т. 2			
н794У	н769У	6.13	—	—
н769У	н767У	3.51	—	—
н767У	н795У	6.14	—	—
н795У	н794У	3.51	—	—

3. Общие сведения об уточняемом земельном участке с кадастровым номером

53:23:8624303:232

№ п/п	Наименование характеристики земельного участка	Значение характеристики
1	2	3
1	Адрес земельного участка	Новгородская обл, Великий Новгород г, Лужское ш, 44 гараж
	Местоположение земельного участка (при отсутствии присвоенного адреса)	—
	Дополнительные сведения о местоположении земельного участка	—
2	Площадь земельного участка ± величина погрешности определения площади ($P \pm \Delta P$), м ²	22 кв.м ± 1.62 кв.м
3	Формула, примененная для расчета предельной допустимой погрешности определения площади земельного участка (ΔP), м ²	$\Delta P = 3.5 * 0.10 * \sqrt{22} = 1.62$
4	Площадь земельного участка согласно сведениям Единого государственного реестра недвижимости ($P_{\text{кад}}$), м ²	21
5	Оценка расхождения P и $P_{\text{кад}}$ ($P - P_{\text{кад}}$), м ²	1 кв.м
6	Предельный минимальный и максимальный размеры земельного участка ($P_{\text{мин}}$ и $P_{\text{макс}}$), м ²	18 45
7	Кадастровый или иной номер (обозначение) здания, сооружения, объекта незавершенного строительства, расположенного на земельном участке	—
8	Иные сведения	—

Сведения об уточняемых земельных участках

1. Сведения о характерных точках границы уточняемого земельного участка с кадастровым номером 53:23:8624303:233

Зона № —

Обозначение характерных точек границ	Существующие координаты, м		Уточненные координаты, м		Метод определения координат	Средняя квадратиче ская погрешнос ть определени я координат характерно й точки (Mt), м	Формулы, примененные для расчета средней квадратическ ой погрешности определения координат характерной точки (Mt), м
	X	Y	X	Y			
1	2	3	4	5	6	7	8
н795У	–	–	583854.4 1	2179678. 86	Метод спутников ых геодезичес ких измерений (определен ий)	0.10	–
н767У	–	–	583848.9 0	2179676. 16	Метод спутников ых геодезичес ких измерений (определен ий)	0.10	–
н765У	–	–	583847.3 6	2179679. 32	Метод спутников ых геодезичес ких измерений (определен ий)	0.10	–
н796У	–	–	583852.8 6	2179682. 02	Метод спутников ых геодезичес ких измерений (определен ий)	0.10	–
н795У	–	–	583854.4 1	2179678. 86	Метод спутников ых геодезичес ких измерений (определен ий)	0.10	–

2. Сведения о частях границ уточняемого земельного участка с кадастровым номером

53:23:8624303:233

Обозначение части границ		Горизонтальное проложение (S), м	Описание прохождения части границ	Отметка о наличии земельного спора о местоположении границ земельного участка
от т. 1	до т. 2			
н795У	н767У	6.14	—	—
н767У	н765У	3.52	—	—
н765У	н796У	6.13	—	—
н796У	н795У	3.52	—	—

3. Общие сведения об уточняемом земельном участке с кадастровым номером

53:23:8624303:233

№ п/п	Наименование характеристики земельного участка	Значение характеристики
1	2	3
1	Адрес земельного участка	Новгородская обл, Великий Новгород г, Вече Комплекс 1 гск, 43 гараж
	Местоположение земельного участка (при отсутствии присвоенного адреса)	—
	Дополнительные сведения о местоположении земельного участка	—
2	Площадь земельного участка ± величина погрешности определения площади ($P \pm \Delta P$), м ²	22 кв.м ± 1.63 кв.м
3	Формула, примененная для расчета предельной допустимой погрешности определения площади земельного участка (ΔP), м ²	$\Delta P = 3.5 * 0.10 * \sqrt{22} = 1.63$
4	Площадь земельного участка согласно сведениям Единого государственного реестра недвижимости ($P_{\text{кад}}$), м ²	21
5	Оценка расхождения P и $P_{\text{кад}}$ ($P - P_{\text{кад}}$), м ²	1 кв.м
6	Предельный минимальный и максимальный размеры земельного участка ($P_{\text{мин}}$ и $P_{\text{макс}}$), м ²	18 45
7	Кадастровый или иной номер (обозначение) здания, сооружения, объекта незавершенного строительства, расположенного на земельном участке	53:23:8624303:1856
8	Иные сведения	—

Сведения об уточняемых земельных участках

1. Сведения о характерных точках границы уточняемого земельного участка с кадастровым номером 53:23:8624303:234

Зона № —

Обозначение характерных точек границ	Существующие координаты, м		Уточненные координаты, м		Метод определения координат	Средняя квадратиче- ская погрешнос- ть определе- ния координат характерно- й точки (Mt), м	Формулы, примененные для расчета средней квадратиче- ской погрешности определе- ния координат характерной точки (Mt), м
	X	Y	X	Y			
1	2	3	4	5	6	7	8
н796У	–	–	583852.8 6	2179682. 02	Метод спутников ых геодезичес- ких измерений (определен- ий)	0.10	–
н765У	–	–	583847.3 6	2179679. 32	Метод спутников ых геодезичес- ких измерений (определен- ий)	0.10	–
н763У	–	–	583845.8 1	2179682. 47	Метод спутников ых геодезичес- ких измерений (определен- ий)	0.10	–
н797У	–	–	583851.3 2	2179685. 17	Метод спутников ых геодезичес- ких измерений (определен- ий)	0.10	–
н796У	–	–	583852.8 6	2179682. 02	Метод спутников ых геодезичес- ких измерений (определен- ий)	0.10	–

2. Сведения о частях границ уточняемого земельного участка с кадастровым номером

53:23:8624303:234

Обозначение части границ		Горизонтальное проложение (S), м	Описание прохождения части границ	Отметка о наличии земельного спора о местоположении границ земельного участка
от т.	до т.			
1	2	3	4	5
н796У	н765У	6.13	—	—
н765У	н763У	3.51	—	—
н763У	н797У	6.14	—	—
н797У	н796У	3.51	—	—

3. Общие сведения об уточняемом земельном участке с кадастровым номером

53:23:8624303:234

№ п/п	Наименование характеристики земельного участка	Значение характеристики
1	2	3
1	Адрес земельного участка	Новгородская обл, Великий Новгород г, ул
	Местоположение земельного участка (при отсутствии присвоенного адреса)	—
	Дополнительные сведения о местоположении земельного участка	—
2	Площадь земельного участка ± величина погрешности определения площади ($P \pm \Delta P$), м ²	22 кв.м ± 1.62 кв.м
3	Формула, примененная для расчета предельной допустимой погрешности определения площади земельного участка (ΔP), м ²	$\Delta P = 3.5 * 0.10 * \sqrt{22} = 1.62$
4	Площадь земельного участка согласно сведениям Единого государственного реестра недвижимости ($P_{\text{кад}}$), м ²	21
5	Оценка расхождения P и $P_{\text{кад}}$ ($P - P_{\text{кад}}$), м ²	1 кв.м
6	Предельный минимальный и максимальный размеры земельного участка ($P_{\text{мин}}$ и $P_{\text{макс}}$), м ²	—
7	Кадастровый или иной номер (обозначение) здания, сооружения, объекта незавершенного строительства, расположенного на земельном участке	—
8	Иные сведения	—

Сведения об уточняемых земельных участках

1. Сведения о характерных точках границы уточняемого земельного участка с кадастровым номером 53:23:8624303:235

Зона № —

Обозначение характерных точек границ	Существующие координаты, м	Уточненные координаты, м	Метод определения координат	Средняя квадратическая погрешность	Формулы, примененные для расчета средней квадратическ
--------------------------------------	----------------------------	--------------------------	-----------------------------	------------------------------------	---

	X	Y	X	Y		определени я координат характерно й точки (Mt), м	ой погрешности определения координат характерной точки (Mt), м
1	2	3	4	5	6	7	8
н797У	–	–	583851.3 2	2179685. 17	Метод спутников ых геодезичес ких измерений (определен ий)	0.10	–
н763У	–	–	583845.8 1	2179682. 47	Метод спутников ых геодезичес ких измерений (определен ий)	0.10	–
н761У	–	–	583844.2 7	2179685. 62	Метод спутников ых геодезичес ких измерений (определен ий)	0.10	–
н798У	–	–	583849.7 7	2179688. 32	Метод спутников ых геодезичес ких измерений (определен ий)	0.10	–
н797У	–	–	583851.3 2	2179685. 17	Метод спутников ых геодезичес ких измерений (определен ий)	0.10	–

**2. Сведения о частях границ уточняемого земельного участка с кадастровым номером
53:23:8624303:235**

Обозначение части границ		Горизонтальное проложение (S), м	Описание прохождения части границ	Отметка о наличии земельного спора о местоположении границ земельного участка
от т.	до т.			

1	2	3	4	5
н797У	н763У	6.14	—	—
н763У	н761У	3.51	—	—
н761У	н798У	6.13	—	—
н798У	н797У	3.51	—	—

3. Общие сведения об уточняемом земельном участке с кадастровым номером 53:23:8624303:235

№ п/п	Наименование характеристики земельного участка	Значение характеристики
1	2	3
1	Адрес земельного участка	Новгородская обл, Великий Новгород г, Гск Вече Комплекс 1 тер, 41 гараж
	Местоположение земельного участка (при отсутствии присвоенного адреса)	—
	Дополнительные сведения о местоположении земельного участка	—
2	Площадь земельного участка ± величина погрешности определения площади ($P \pm \Delta P$), м ²	22 кв.м ± 1.62 кв.м
3	Формула, примененная для расчета предельной допустимой погрешности определения площади земельного участка (ΔP), м ²	$\Delta P = 3.5 * 0.10 * \sqrt{22} = 1.62$
4	Площадь земельного участка согласно сведениям Единого государственного реестра недвижимости ($P_{\text{кад}}$), м ²	21
5	Оценка расхождения P и $P_{\text{кад}}$ ($P - P_{\text{кад}}$), м ²	1 кв.м
6	Предельный минимальный и максимальный размеры земельного участка ($P_{\text{мин}}$ и $P_{\text{макс}}$), м ²	18 45
7	Кадастровый или иной номер (обозначение) здания, сооружения, объекта незавершенного строительства, расположенного на земельном участке	—
8	Иные сведения	—

Сведения об уточняемых земельных участках

1. Сведения о характерных точках границы уточняемого земельного участка с кадастровым номером 53:23:8624303:236

Зона № —

Обозначение характерных точек границ	Существующие координаты, м		Уточненные координаты, м		Метод определения координат	Средняя квадратическая погрешность определения координат характерно	Формулы, примененные для расчета средней квадратической погрешности определения координат
	X	Y	X	Y			

						й точки (Mt), м	характерной точки (Mt), м
1	2	3	4	5	6	7	8
н798У	–	–	583849.7 7	2179688. 32	Метод спутников ых геодезичес ких измерений (определен ий)	0.10	–
н761У	–	–	583844.2 7	2179685. 62	Метод спутников ых геодезичес ких измерений (определен ий)	0.10	–
н759У	–	–	583842.7 2	2179688. 77	Метод спутников ых геодезичес ких измерений (определен ий)	0.10	–
н799У	–	–	583848.2 2	2179691. 47	Метод спутников ых геодезичес ких измерений (определен ий)	0.10	–
н798У	–	–	583849.7 7	2179688. 32	Метод спутников ых геодезичес ких измерений (определен ий)	0.10	–

**2. Сведения о частях границ уточняемого земельного участка с кадастровым номером
53:23:8624303:236**

Обозначение части границ		Горизонтальное проложение (S), м	Описание прохождения части границ	Отметка о наличии земельного спора о местоположении границ земельного участка
от г.	до г.			
1	2	3	4	5
н798У	н761У	6.13	–	–

1	2	3	4	5	6	7	8
н799У	–	–	583848.2 2	2179691. 47	Метод спутниковых геодезических измерений (определений)	0.10	–
н759У	–	–	583842.7 2	2179688. 77	Метод спутниковых геодезических измерений (определений)	0.10	–
н757У	–	–	583841.1 8	2179691. 92	Метод спутниковых геодезических измерений (определений)	0.10	–
н800У	–	–	583846.6 8	2179694. 62	Метод спутниковых геодезических измерений (определений)	0.10	–
н799У	–	–	583848.2 2	2179691. 47	Метод спутниковых геодезических измерений (определений)	0.10	–

2. Сведения о частях границ уточняемого земельного участка с кадастровым номером 53:23:8624303:237

Обозначение части границ		Горизонтальное проложение (S), м	Описание прохождения части границ	Отметка о наличии земельного спора о местоположении границ земельного участка
от т.	до т.			
1	2	3	4	5
н799У	н759У	6.13	–	–
н759У	н757У	3.51	–	–
н757У	н800У	6.13	–	–
н800У	н799У	3.51	–	–

3. Общие сведения об уточняемом земельном участке с кадастровым номером

53:23:8624303:237

№ п/п	Наименование характеристики земельного участка	Значение характеристики
1	2	3
1	Адрес земельного участка	Новгородская обл, Великий Новгород г, Гск Вече Комплекс 1 тер
	Местоположение земельного участка (при отсутствии присвоенного адреса)	—
	Дополнительные сведения о местоположении земельного участка	—
2	Площадь земельного участка ± величина погрешности определения площади ($P \pm \Delta P$), м ²	21 кв.м ± 1.62 кв.м
3	Формула, примененная для расчета предельной допустимой погрешности определения площади земельного участка (ΔP), м ²	$\Delta P = 3.5 * 0.10 * \sqrt{21} = 1.62$
4	Площадь земельного участка согласно сведениям Единого государственного реестра недвижимости ($P_{\text{кад}}$), м ²	21
5	Оценка расхождения P и $P_{\text{кад}}$ ($P - P_{\text{кад}}$), м ²	0 кв.м
6	Предельный минимальный и максимальный размеры земельного участка ($P_{\text{мин}}$ и $P_{\text{макс}}$), м ²	18 45
7	Кадастровый или иной номер (обозначение) здания, сооружения, объекта незавершенного строительства, расположенного на земельном участке	53:23:8624303:1730
8	Иные сведения	—

Сведения об уточняемых земельных участках

1. Сведения о характерных точках границы уточняемого земельного участка с кадастровым номером 53:23:8624303:238

Зона № —

Обозначение характерных точек границ	Существующие координаты, м		Уточненные координаты, м		Метод определения координат	Средняя квадратическая погрешность определения координат характерной точки (Mt), м	Формулы, примененные для расчета средней квадратической погрешности определения координат характерной точки (Mt), м
	X	Y	X	Y			
1	2	3	4	5	6	7	8
н800У	—	—	583846.6 8	2179694. 62	Метод спутниковых	0.10	—

					геодезических измерений (определений)		
н757У	–	–	583841.18	2179691.92	Метод спутниковых геодезических измерений (определений)	0.10	–
н755У	–	–	583839.63	2179695.07	Метод спутниковых геодезических измерений (определений)	0.10	–
н801У	–	–	583845.13	2179697.77	Метод спутниковых геодезических измерений (определений)	0.10	–
н800У	–	–	583846.68	2179694.62	Метод спутниковых геодезических измерений (определений)	0.10	–

2. Сведения о частях границ уточняемого земельного участка с кадастровым номером 53:23:8624303:238

Обозначение части границ		Горизонтальное проложение (S), м	Описание прохождения части границ	Отметка о наличии земельного спора о местоположении границ земельного участка
от т.	до т.			
1	2	3	4	5
н800У	н757У	6.13	–	–
н757У	н755У	3.51	–	–
н755У	н801У	6.13	–	–
н801У	н800У	3.51	–	–

3. Общие сведения об уточняемом земельном участке с кадастровым номером 53:23:8624303:238

№ п/п	Наименование характеристики земельного участка	Значение характеристики
1	2	3

1	Адрес земельного участка	Новгородская обл, Великий Новгород г, ул
	Местоположение земельного участка (при отсутствии присвоенного адреса)	—
	Дополнительные сведения о местоположении земельного участка	—
2	Площадь земельного участка ± величина погрешности определения площади ($P \pm \Delta P$), м ²	22 кв.м ± 1.62 кв.м
3	Формула, примененная для расчета предельной допустимой погрешности определения площади земельного участка (ΔP), м ²	$\Delta P = 3.5 * 0.10 * \sqrt{22} = 1.62$
4	Площадь земельного участка согласно сведениям Единого государственного реестра недвижимости ($P_{\text{кад}}$), м ²	21
5	Оценка расхождения P и $P_{\text{кад}}$ ($P - P_{\text{кад}}$), м ²	1 кв.м
6	Предельный минимальный и максимальный размеры земельного участка ($P_{\text{мин}}$ и $P_{\text{макс}}$), м ²	—
7	Кадастровый или иной номер (обозначение) здания, сооружения, объекта незавершенного строительства, расположенного на земельном участке	—
8	Иные сведения	—

Сведения об уточняемых земельных участках

1. Сведения о характерных точках границы уточняемого земельного участка с кадастровым номером 53:23:8624303:239

Зона №

Обозначение характерных точек границ	Существующие координаты, м		Уточненные координаты, м		Метод определения координат	Средняя квадратическая погрешность определения координат характерной точки (Mt), м	Формулы, примененные для расчета средней квадратической погрешности определения координат характерной точки (Mt), м
	X	Y	X	Y			
1	2	3	4	5	6	7	8
н801У	—	—	583845.13	2179697.77	Метод спутниковых геодезических измерений (определений)	0.10	—

н755У	–	–	583839.6 3	2179695. 07	Метод спутниковых геодезических измерений (определений)	0.10	–
н753У	–	–	583838.0 8	2179698. 22	Метод спутниковых геодезических измерений (определений)	0.10	–
н802У	–	–	583843.5 9	2179700. 92	Метод спутниковых геодезических измерений (определений)	0.10	–
н801У	–	–	583845.1 3	2179697. 77	Метод спутниковых геодезических измерений (определений)	0.10	–

**2. Сведения о частях границ уточняемого земельного участка с кадастровым номером
53:23:8624303:239**

Обозначение части границ		Горизонтальное проложение (S), м	Описание прохождения части границ	Отметка о наличии земельного спора о местоположении границ земельного участка
от т.	до т.			
1	2	3	4	5
н801У	н755У	6.13	–	–
н755У	н753У	3.51	–	–
н753У	н802У	6.14	–	–
н802У	н801У	3.51	–	–

**3. Общие сведения об уточняемом земельном участке с кадастровым номером
53:23:8624303:239**

№ п/п	Наименование характеристики земельного участка	Значение характеристики
1	2	3
1	Адрес земельного участка	Новгородская обл, Великий Новгород г, По Лужскому шоссе(кв.243) неопр
	Местоположение земельного участка (при отсутствии присвоенного адреса)	–

	Дополнительные сведения о местоположении земельного участка	–
2	Площадь земельного участка ± величина погрешности определения площади ($P \pm \Delta P$), м ²	22 кв.м ± 1.62 кв.м
3	Формула, примененная для расчета предельной допустимой погрешности определения площади земельного участка (ΔP), м ²	$\Delta P = 3.5 * 0.10 * \sqrt{22} = 1.62$
4	Площадь земельного участка согласно сведениям Единого государственного реестра недвижимости ($P_{\text{кад}}$), м ²	23
5	Оценка расхождения P и $P_{\text{кад}}$ ($P - P_{\text{кад}}$), м ²	1 кв.м
6	Предельный минимальный и максимальный размеры земельного участка ($P_{\text{мин}}$ и $P_{\text{макс}}$), м ²	–
7	Кадастровый или иной номер (обозначение) здания, сооружения, объекта незавершенного строительства, расположенного на земельном участке	53:23:8624303:1823
8	Иные сведения	–

Сведения об уточняемых земельных участках

1. Сведения о характерных точках границы уточняемого земельного участка с кадастровым номером 53:23:8624303:24

Зона №

Обозначение характерных точек границ	Существующие координаты, м		Уточненные координаты, м		Метод определения координат	Средняя квадратическая погрешность определения координат характерной точки (Mt), м	Формулы, примененные для расчета средней квадратической погрешности определения координат характерной точки (Mt), м
	X	Y	X	Y			
1	2	3	4	5	6	7	8
н803У	–	–	583777.97	2179722.73	Метод спутниковых геодезических измерений (определений)	0.10	–
н804У	–	–	583772.36	2179719.92	Метод спутниковых геодезических измерений (определений)	0.10	–

					ких измерений (определений)		
н791У	–	–	583770.52	2179723.68	Метод спутниковых геодезических измерений (определений)	0.10	–
н790У	–	–	583776.09	2179726.47	Метод спутниковых геодезических измерений (определений)	0.10	–
н805У	–	–	583776.50	2179725.65	Метод спутниковых геодезических измерений (определений)	0.10	–
н803У	–	–	583777.97	2179722.73	Метод спутниковых геодезических измерений (определений)	0.10	–

2. Сведения о частях границ уточняемого земельного участка с кадастровым номером 53:23:8624303:24

Обозначение части границ		Горизонтальное проложение (S), м	Описание прохождения части границ	Отметка о наличии земельного спора о местоположении границ земельного участка
от т.	до т.			
1	2	3	4	5
н803У	н804У	6.27	–	–
н804У	н791У	4.19	–	–
н791У	н790У	6.23	–	–
н790У	н805У	0.92	–	–
н805У	н803У	3.27	–	–

3. Общие сведения об уточняемом земельном участке с кадастровым номером 53:23:8624303:24

№ п/п	Наименование характеристики земельного участка	Значение характеристики
1	2	3

1	Адрес земельного участка	Новгородская обл, Великий Новгород г, ул
	Местоположение земельного участка (при отсутствии присвоенного адреса)	—
	Дополнительные сведения о местоположении земельного участка	—
2	Площадь земельного участка ± величина погрешности определения площади ($P \pm \Delta P$), м ²	26 кв.м ± 1.79 кв.м
3	Формула, примененная для расчета предельной допустимой погрешности определения площади земельного участка (ΔP), м ²	$\Delta P = 3.5 * 0.10 * \sqrt{26} = 1.79$
4	Площадь земельного участка согласно сведениям Единого государственного реестра недвижимости ($P_{\text{кад}}$), м ²	27
5	Оценка расхождения P и $P_{\text{кад}}$ ($P - P_{\text{кад}}$), м ²	1 кв.м
6	Предельный минимальный и максимальный размеры земельного участка ($P_{\text{мин}}$ и $P_{\text{макс}}$), м ²	18 45
7	Кадастровый или иной номер (обозначение) здания, сооружения, объекта незавершенного строительства, расположенного на земельном участке	53:23:8624303:1604
8	Иные сведения	—

Сведения об уточняемых земельных участках

1. Сведения о характерных точках границы уточняемого земельного участка с кадастровым номером 53:23:8624303:240

Зона №

Обозначение характерных точек границ	Существующие координаты, м		Уточненные координаты, м		Метод определения координат	Средняя квадратическая погрешность определения координат характерной точки (Mt), м	Формулы, примененные для расчета средней квадратической погрешности определения координат характерной точки (Mt), м
	X	Y	X	Y			
1	2	3	4	5	6	7	8
н802У	—	—	583843.59	2179700.92	Метод спутниковых геодезических измерений (определений)	0.10	—

н753У	–	–	583838.0 8	2179698. 22	Метод спутниковых геодезических измерений (определений)	0.10	–
н747У	–	–	583836.5 4	2179701. 38	Метод спутниковых геодезических измерений (определений)	0.10	–
н806У	–	–	583842.0 4	2179704. 07	Метод спутниковых геодезических измерений (определений)	0.10	–
н802У	–	–	583843.5 9	2179700. 92	Метод спутниковых геодезических измерений (определений)	0.10	–

2. Сведения о частях границ уточняемого земельного участка с кадастровым номером 53:23:8624303:240

Обозначение части границ		Горизонтальное проложение (S), м	Описание прохождения части границ	Отметка о наличии земельного спора о местоположении границ земельного участка
от т.	до т.			
1	2	3	4	5
н802У	н753У	6.14	–	–
н753У	н747У	3.52	–	–
н747У	н806У	6.12	–	–
н806У	н802У	3.51	–	–

3. Общие сведения об уточняемом земельном участке с кадастровым номером 53:23:8624303:240

№ п/п	Наименование характеристики земельного участка	Значение характеристики
1	2	3
1	Адрес земельного участка	Новгородская обл, Великий Новгород г, Вече Комплекс 1 гск, 36 гараж
	Местоположение земельного участка (при отсутствии присвоенного адреса)	–

	Дополнительные сведения о местоположении земельного участка	–
2	Площадь земельного участка ± величина погрешности определения площади ($P \pm \Delta P$), м ²	22 кв.м ± 1.62 кв.м
3	Формула, примененная для расчета предельной допустимой погрешности определения площади земельного участка (ΔP), м ²	$\Delta P = 3.5 * 0.10 * \sqrt{22} = 1.62$
4	Площадь земельного участка согласно сведениям Единого государственного реестра недвижимости ($P_{\text{кад}}$), м ²	21
5	Оценка расхождения P и $P_{\text{кад}}$ ($P - P_{\text{кад}}$), м ²	1 кв.м
6	Предельный минимальный и максимальный размеры земельного участка ($P_{\text{мин}}$ и $P_{\text{макс}}$), м ²	18 45
7	Кадастровый или иной номер (обозначение) здания, сооружения, объекта незавершенного строительства, расположенного на земельном участке	–
8	Иные сведения	–

Сведения об уточняемых земельных участках

1. Сведения о характерных точках границы уточняемого земельного участка с кадастровым номером 53:23:8624303:241

Зона №

Обозначение характерных точек границ	Существующие координаты, м		Уточненные координаты, м		Метод определения координат	Средняя квадратическая погрешность определения координат характерной точки (Mt), м	Формулы, примененные для расчета средней квадратической погрешности определения координат характерной точки (Mt), м
	X	Y	X	Y			
1	2	3	4	5	6	7	8
н806У	–	–	583842.04	2179704.07	Метод спутниковых геодезических измерений (определений)	0.10	–
н747У	–	–	583836.54	2179701.38	Метод спутниковых геодезических измерений (определений)	0.10	–

					ких измерений (определений)		
н750У	–	–	583834.99	2179704.53	Метод спутниковых геодезических измерений (определений)	0.10	–
н807У	–	–	583840.50	2179707.23	Метод спутниковых геодезических измерений (определений)	0.10	–
н806У	–	–	583842.04	2179704.07	Метод спутниковых геодезических измерений (определений)	0.10	–

2. Сведения о частях границ уточняемого земельного участка с кадастровым номером 53:23:8624303:241

Обозначение части границ		Горизонтальное проложение (S), м	Описание прохождения части границ	Отметка о наличии земельного спора о местоположении границ земельного участка
от т. 1	до т. 2			
		3	4	5
н806У	н747У	6.12	–	–
н747У	н750У	3.51	–	–
н750У	н807У	6.14	–	–
н807У	н806У	3.52	–	–

3. Общие сведения об уточняемом земельном участке с кадастровым номером 53:23:8624303:241

№ п/п	Наименование характеристики земельного участка	Значение характеристики
1	2	3
1	Адрес земельного участка	Новгородская обл, Великий Новгород г, Гск Вече Комплекс 1 тер, блок 1 строен, кв
	Местоположение земельного участка (при отсутствии присвоенного адреса)	–
	Дополнительные сведения о местоположении земельного участка	–
2	Площадь земельного участка ± величина погрешности определения	22 кв.м ± 1.62 кв.м

	площади ($P \pm \Delta P$), м ²	
3	Формула, примененная для расчета предельной допустимой погрешности определения площади земельного участка (ΔP), м ²	$\Delta P = 3.5 * 0.10 * \sqrt{22} = 1.62$
4	Площадь земельного участка согласно сведениям Единого государственного реестра недвижимости ($P_{\text{кад}}$), м ²	21
5	Оценка расхождения P и $P_{\text{кад}}$ ($P - P_{\text{кад}}$), м ²	1 кв.м
6	Предельный минимальный и максимальный размеры земельного участка ($P_{\text{мин}}$ и $P_{\text{макс}}$), м ²	18 45
7	Кадастровый или иной номер (обозначение) здания, сооружения, объекта незавершенного строительства, расположенного на земельном участке	53:23:0000000:5511
8	Иные сведения	—

Сведения об уточняемых земельных участках

1. Сведения о характерных точках границы уточняемого земельного участка с кадастровым номером 53:23:8624303:242

Зона № —

Обозначение характерных точек границ	Существующие координаты, м		Уточненные координаты, м		Метод определения координат	Средняя квадратическая погрешность определения координат характерной точки (Mt), м	Формулы, примененные для расчета средней квадратической погрешности определения координат характерной точки (Mt), м
	X	Y	X	Y			
1	2	3	4	5	6	7	8
н808У	—	—	583840.23	2179707.77	Метод спутниковых геодезических измерений (определений)	0.10	—
н745У	—	—	583834.72	2179705.08	Метод спутниковых геодезических измерений (определений)	0.10	—

н743У	–	–	583833.18	2179708.23	Метод спутниковых геодезических измерений (определений)	0.10	–
н809У	–	–	583838.68	2179710.93	Метод спутниковых геодезических измерений (определений)	0.10	–
н808У	–	–	583840.23	2179707.77	Метод спутниковых геодезических измерений (определений)	0.10	–

2. Сведения о частях границ уточняемого земельного участка с кадастровым номером 53:23:8624303:242

Обозначение части границ		Горизонтальное проложение (S), м	Описание прохождения части границ	Отметка о наличии земельного спора о местоположении границ земельного участка
от т.	до т.			
1	2	3	4	5
н808У	н745У	6.13	–	–
н745У	н743У	3.51	–	–
н743У	н809У	6.13	–	–
н809У	н808У	3.52	–	–

3. Общие сведения об уточняемом земельном участке с кадастровым номером 53:23:8624303:242

№ п/п	Наименование характеристики земельного участка	Значение характеристики
1	2	3
1	Адрес земельного участка	Новгородская обл, Великий Новгород г, Гск Вече Комплекс 1 тер
	Местоположение земельного участка (при отсутствии присвоенного адреса)	–
	Дополнительные сведения о местоположении земельного участка	–
2	Площадь земельного участка ± величина погрешности определения площади ($P \pm \Delta P$), м ²	22 кв.м ± 1.62 кв.м
3	Формула, примененная для расчета предельной допустимой погрешности определения площади земельного	$\Delta P = 3.5 * 0.10 * \sqrt{22} = 1.62$

	участка (ΔP), м ²	
4	Площадь земельного участка согласно сведениям Единого государственного реестра недвижимости ($P_{\text{кад}}$), м ²	21
5	Оценка расхождения P и $P_{\text{кад}}$ ($P - P_{\text{кад}}$), м ²	1 кв.м
6	Предельный минимальный и максимальный размеры земельного участка ($P_{\text{мин}}$ и $P_{\text{макс}}$), м ²	18 45
7	Кадастровый или иной номер (обозначение) здания, сооружения, объекта незавершенного строительства, расположенного на земельном участке	53:23:8624303:1743
8	Иные сведения	–

Сведения об уточняемых земельных участках

1. Сведения о характерных точках границы уточняемого земельного участка с кадастровым номером 53:23:8624303:243

Зона № –

Обозначение характерных точек границ	Существующие координаты, м		Уточненные координаты, м		Метод определения координат	Средняя квадратическая погрешность определения координат характерной точки (Mt), м	Формулы, примененные для расчета средней квадратической погрешности определения координат характерной точки (Mt), м
	X	Y	X	Y			
1	2	3	4	5	6	7	8
н809У	–	–	583838.68	2179710.93	Метод спутниковых геодезических измерений (определений)	0.10	–
н743У	–	–	583833.18	2179708.23	Метод спутниковых геодезических измерений (определений)	0.10	–
н741У	–	–	583831.63	2179711.38	Метод спутниковых геодезических измерений (определений)	0.10	–

					ких измерений (определен ий)		
н810У	–	–	583837.14	2179714.08	Метод спутников ых геодезичес ких измерений (определен ий)	0.10	–
н809У	–	–	583838.68	2179710.93	Метод спутников ых геодезичес ких измерений (определен ий)	0.10	–

2. Сведения о частях границ уточняемого земельного участка с кадастровым номером 53:23:8624303:243

Обозначение части границ		Горизонтальное проложение (S), м	Описание прохождения части границ	Отметка о наличии земельного спора о местоположении границ земельного участка
от т.	до т.			
1	2	3	4	5
н809У	н743У	6.13	–	–
н743У	н741У	3.51	–	–
н741У	н810У	6.14	–	–
н810У	н809У	3.51	–	–

3. Общие сведения об уточняемом земельном участке с кадастровым номером 53:23:8624303:243

№ п/п	Наименование характеристики земельного участка	Значение характеристики
1	2	3
1	Адрес земельного участка	Новгородская обл, Великий Новгород г, Вече Комплекс 1 гск, 33 гараж
	Местоположение земельного участка (при отсутствии присвоенного адреса)	–
	Дополнительные сведения о местоположении земельного участка	–
2	Площадь земельного участка ± величина погрешности определения площади ($P \pm \Delta P$), м ²	22 кв.м ± 1.62 кв.м
3	Формула, примененная для расчета предельной допустимой погрешности определения площади земельного участка (ΔP), м ²	$\Delta P = 3.5 * 0.10 * \sqrt{22} = 1.62$
4	Площадь земельного участка согласно сведениям Единого государственного реестра	21

	недвижимости ($P_{\text{кад}}$), м^2	
5	Оценка расхождения P и $P_{\text{кад}}$ ($P - P_{\text{кад}}$), м^2	1 кв.м
6	Предельный минимальный и максимальный размеры земельного участка ($P_{\text{мин}}$ и $P_{\text{макс}}$), м^2	18 45
7	Кадастровый или иной номер (обозначение) здания, сооружения, объекта незавершенного строительства, расположенного на земельном участке	53:23:8624303:2097
8	Иные сведения	—

Сведения об уточняемых земельных участках

1. Сведения о характерных точках границы уточняемого земельного участка с кадастровым номером 53:23:8624303:244

Зона №

Обозначение характерных точек границ	Существующие координаты, м		Уточненные координаты, м		Метод определения координат	Средняя квадратическая погрешность определения координат характерной точки (Mt), м	Формулы, примененные для расчета средней квадратической погрешности определения координат характерной точки (Mt), м
	X	Y	X	Y			
1	2	3	4	5	6	7	8
н810У	—	—	583837.14	2179714.08	Метод спутниковых геодезических измерений (определений)	0.10	—
н741У	—	—	583831.63	2179711.38	Метод спутниковых геодезических измерений (определений)	0.10	—
н739У	—	—	583830.09	2179714.53	Метод спутниковых геодезических измерений (определений)	0.10	—

н811У	–	–	583835.5 9	2179717. 23	Метод спутниковых геодезических измерений (определений)	0.10	–
н810У	–	–	583837.1 4	2179714. 08	Метод спутниковых геодезических измерений (определений)	0.10	–

2. Сведения о частях границ уточняемого земельного участка с кадастровым номером 53:23:8624303:244

Обозначение части границ		Горизонтальное проложение (S), м	Описание прохождения части границ	Отметка о наличии земельного спора о местоположении границ земельного участка
от т.	до т.			
1	2	3	4	5
н810У	н741У	6.14	–	–
н741У	н739У	3.51	–	–
н739У	н811У	6.13	–	–
н811У	н810У	3.51	–	–

3. Общие сведения об уточняемом земельном участке с кадастровым номером 53:23:8624303:244

№ п/п	Наименование характеристики земельного участка	Значение характеристики
1	2	3
1	Адрес земельного участка	Новгородская обл, Великий Новгород г, Вече Комплекс 1 гск, 32 гараж
	Местоположение земельного участка (при отсутствии присвоенного адреса)	–
	Дополнительные сведения о местоположении земельного участка	–
2	Площадь земельного участка ± величина погрешности определения площади ($P \pm \Delta P$), м ²	22 кв.м ± 1.62 кв.м
3	Формула, примененная для расчета предельной допустимой погрешности определения площади земельного участка (ΔP), м ²	$\Delta P = 3.5 * 0.10 * \sqrt{22} = 1.62$
4	Площадь земельного участка согласно сведениям Единого государственного реестра недвижимости ($P_{\text{кад}}$), м ²	21
5	Оценка расхождения P и $P_{\text{кад}}$ ($P - P_{\text{кад}}$), м ²	1 кв.м
6	Предельный минимальный и	18

	максимальный размеры земельного участка ($P_{\text{мин}}$ и $P_{\text{макс}}$), M^2	45
7	Кадастровый или иной номер (обозначение) здания, сооружения, объекта незавершенного строительства, расположенного на земельном участке	53:23:0000000:6282
8	Иные сведения	—

Сведения об уточняемых земельных участках

1. Сведения о характерных точках границы уточняемого земельного участка с кадастровым номером 53:23:8624303:245

Зона № —

Обозначение характерных точек границ	Существующие координаты, м		Уточненные координаты, м		Метод определения координат	Средняя квадратическая погрешность определения координат характерной точки (Mt), м	Формулы, примененные для расчета средней квадратической погрешности определения координат характерной точки (Mt), м
	X	Y	X	Y			
1	2	3	4	5	6	7	8
н811У	—	—	583835.59	2179717.23	Метод спутниковых геодезических измерений (определений)	0.10	—
н739У	—	—	583830.09	2179714.53	Метод спутниковых геодезических измерений (определений)	0.10	—
н737У	—	—	583828.54	2179717.68	Метод спутниковых геодезических измерений (определений)	0.10	—
н812У	—	—	583834.04	2179720.38	Метод спутниковых геодезических измерений	0.10	—

					измерений (определен ий)		
н811У	–	–	583835.5 9	2179717. 23	Метод спутников ых геодезичес ких измерений (определен ий)	0.10	–

**2. Сведения о частях границ уточняемого земельного участка с кадастровым номером
53:23:8624303:245**

Обозначение части границ		Горизонтальное проложение (S), м	Описание прохождения части границ	Отметка о наличии земельного спора о местоположении границ земельного участка
от т.	до т.			
1	2	3	4	5
н811У	н739У	6.13	–	–
н739У	н737У	3.51	–	–
н737У	н812У	6.13	–	–
н812У	н811У	3.51	–	–

**3. Общие сведения об уточняемом земельном участке с кадастровым номером
53:23:8624303:245**

№ п/п	Наименование характеристики земельного участка	Значение характеристики
1	2	3
1	Адрес земельного участка	Новгородская обл, Великий Новгород г, Вече Комплекс 1 гск, 31 гараж
	Местоположение земельного участка (при отсутствии присвоенного адреса)	–
	Дополнительные сведения о местоположении земельного участка	–
2	Площадь земельного участка ± величина погрешности определения площади ($P \pm \Delta P$), м ²	22 кв.м ± 1.62 кв.м
3	Формула, примененная для расчета предельной допустимой погрешности определения площади земельного участка (ΔP), м ²	$\Delta P = 3.5 * 0.10 * \sqrt{22} = 1.62$
4	Площадь земельного участка согласно сведениям Единого государственного реестра недвижимости ($P_{\text{кад}}$), м ²	21
5	Оценка расхождения P и $P_{\text{кад}}$ ($P - P_{\text{кад}}$), м ²	1 кв.м
6	Предельный минимальный и максимальный размеры земельного участка ($P_{\text{мин}}$ и $P_{\text{макс}}$), м ²	18 45
7	Кадастровый или иной номер (обозначение) здания, сооружения, объекта незавершенного	–

	строительства, расположенного на земельном участке						
8	Иные сведения		–				
Сведения об уточняемых земельных участках							
1. Сведения о характерных точках границы уточняемого земельного участка с кадастровым номером 53:23:8624303:246							
Зона № –							
Обозначение характерных точек границ	Существующие координаты, м		Уточненные координаты, м		Метод определения координат	Средняя квадратическая погрешность определения координат характерной точки (Mt), м	Формулы, примененные для расчета средней квадратической погрешности определения координат характерной точки (Mt), м
	X	Y	X	Y			
1	2	3	4	5	6	7	8
н812У	–	–	583834.04	2179720.38	Метод спутниковых геодезических измерений (определений)	0.10	–
н737У	–	–	583828.54	2179717.68	Метод спутниковых геодезических измерений (определений)	0.10	–
н735У	–	–	583827.00	2179720.83	Метод спутниковых геодезических измерений (определений)	0.10	–
н813У	–	–	583832.50	2179723.53	Метод спутниковых геодезических измерений (определений)	0.10	–
н812У	–	–	583834.0	2179720.	Метод	0.10	–

			4	38	спутниковых геодезических измерений (определен ий)		
--	--	--	---	----	--	--	--

2. Сведения о частях границ уточняемого земельного участка с кадастровым номером 53:23:8624303:246

Обозначение части границ		Горизонтальное проложение (S), м	Описание прохождения части границ	Отметка о наличии земельного спора о местоположении границ земельного участка
от т.	до т.			
1	2	3	4	5
н812У	н737У	6.13	–	–
н737У	н735У	3.51	–	–
н735У	н813У	6.13	–	–
н813У	н812У	3.51	–	–

3. Общие сведения об уточняемом земельном участке с кадастровым номером 53:23:8624303:246

№ п/п	Наименование характеристики земельного участка	Значение характеристики
1	2	3
1	Адрес земельного участка	Новгородская обл, Великий Новгород г, Вече Комплекс 1 гск, 30 гараж
	Местоположение земельного участка (при отсутствии присвоенного адреса)	–
	Дополнительные сведения о местоположении земельного участка	–
2	Площадь земельного участка ± величина погрешности определения площади ($P \pm \Delta P$), м ²	21 кв.м ± 1.62 кв.м
3	Формула, примененная для расчета предельной допустимой погрешности определения площади земельного участка (ΔP), м ²	$\Delta P = 3.5 * 0.10 * \sqrt{21} = 1.62$
4	Площадь земельного участка согласно сведениям Единого государственного реестра недвижимости ($P_{\text{кад}}$), м ²	21
5	Оценка расхождения P и $P_{\text{кад}}$ ($P - P_{\text{кад}}$), м ²	0 кв.м
6	Предельный минимальный и максимальный размеры земельного участка ($P_{\text{мин}}$ и $P_{\text{макс}}$), м ²	18 45
7	Кадастровый или иной номер (обозначение) здания, сооружения, объекта незавершенного строительства, расположенного на земельном участке	53:23:0000000:6201
8	Иные сведения	–

Сведения об уточняемых земельных участках

1. Сведения о характерных точках границы уточняемого земельного участка с кадастровым номером 53:23:8624303:247

Зона №

Обозначение характерных точек границ	Существующие координаты, м		Уточненные координаты, м		Метод определения координат	Средняя квадратическая погрешность определения координат характерной точки (Mt), м	Формулы, примененные для расчета средней квадратической погрешности определения координат характерной точки (Mt), м
	X	Y	X	Y			
1	2	3	4	5	6	7	8
н813У	–	–	583832.50	2179723.53	Метод спутниковых геодезических измерений (определений)	0.10	–
н735У	–	–	583827.00	2179720.83	Метод спутниковых геодезических измерений (определений)	0.10	–
н733У	–	–	583825.45	2179723.98	Метод спутниковых геодезических измерений (определений)	0.10	–
н814У	–	–	583830.95	2179726.68	Метод спутниковых геодезических измерений (определений)	0.10	–
н813У	–	–	583832.50	2179723.53	Метод спутниковых геодезических измерений (определений)	0.10	–

					измерений (определен ий)		
--	--	--	--	--	--------------------------------	--	--

2. Сведения о частях границ уточняемого земельного участка с кадастровым номером
53:23:8624303:247

Обозначение части границ		Горизонтальное проложение (S), м	Описание прохождения части границ	Отметка о наличии земельного спора о местоположении границ земельного участка
от т.	до т.			
1	2	3	4	5
н813У	н735У	6.13	—	—
н735У	н733У	3.51	—	—
н733У	н814У	6.13	—	—
н814У	н813У	3.51	—	—

3. Общие сведения об уточняемом земельном участке с кадастровым номером
53:23:8624303:247

№ п/п	Наименование характеристики земельного участка	Значение характеристики
1	2	3
1	Адрес земельного участка	Новгородская обл, Великий Новгород г, Гск Вече Комплекс 1 тер, 29 гараж
	Местоположение земельного участка (при отсутствии присвоенного адреса)	—
	Дополнительные сведения о местоположении земельного участка	—
2	Площадь земельного участка ± величина погрешности определения площади ($P \pm \Delta P$), м ²	22 кв.м ± 1.62 кв.м
3	Формула, примененная для расчета предельной допустимой погрешности определения площади земельного участка (ΔP), м ²	$\Delta P = 3.5 * 0.10 * \sqrt{22} = 1.62$
4	Площадь земельного участка согласно сведениям Единого государственного реестра недвижимости ($P_{\text{кад}}$), м ²	21
5	Оценка расхождения P и $P_{\text{кад}}$ ($P - P_{\text{кад}}$), м ²	1 кв.м
6	Предельный минимальный и максимальный размеры земельного участка ($P_{\text{мин}}$ и $P_{\text{макс}}$), м ²	18 45
7	Кадастровый или иной номер (обозначение) здания, сооружения, объекта незавершенного строительства, расположенного на земельном участке	—
8	Иные сведения	—

Сведения об уточняемых земельных участках

1. Сведения о характерных точках границы уточняемого земельного участка с кадастровым номером 53:23:8624303:248

Зона № —

Обозначение характерных точек границ	Существующие координаты, м		Уточненные координаты, м		Метод определения координат	Средняя квадратиче- ская погрешнос- ть определе- ния координат характерно- й точки (Mt), м	Формулы, примененные для расчета средней квадратиче- ской погрешности определе- ния координат характерной точки (Mt), м
	X	Y	X	Y			
1	2	3	4	5	6	7	8
н814У	–	–	583830.9 5	2179726. 68	Метод спутников ых геодезичес- ких измерений (определен- ий)	0.10	–
н733У	–	–	583825.4 5	2179723. 98	Метод спутников ых геодезичес- ких измерений (определен- ий)	0.10	–
н731У	–	–	583823.9 0	2179727. 13	Метод спутников ых геодезичес- ких измерений (определен- ий)	0.10	–
н815У	–	–	583829.4 1	2179729. 83	Метод спутников ых геодезичес- ких измерений (определен- ий)	0.10	–
н814У	–	–	583830.9 5	2179726. 68	Метод спутников ых геодезичес- ких измерений (определен- ий)	0.10	–

2. Сведения о частях границ уточняемого земельного участка с кадастровым номером

53:23:8624303:248

Обозначение части границ		Горизонтальное проложение (S), м	Описание прохождения части границ	Отметка о наличии земельного спора о местоположении границ земельного участка
от т.	до т.			
1	2	3	4	5
н814У	н733У	6.13	—	—
н733У	н731У	3.51	—	—
н731У	н815У	6.14	—	—
н815У	н814У	3.51	—	—

3. Общие сведения об уточняемом земельном участке с кадастровым номером

53:23:8624303:248

№ п/п	Наименование характеристики земельного участка	Значение характеристики
1	2	3
1	Адрес земельного участка	Новгородская обл, Великий Новгород г, ул
	Местоположение земельного участка (при отсутствии присвоенного адреса)	—
	Дополнительные сведения о местоположении земельного участка	—
2	Площадь земельного участка ± величина погрешности определения площади ($P \pm \Delta P$), м ²	22 кв.м ± 1.62 кв.м
3	Формула, примененная для расчета предельной допустимой погрешности определения площади земельного участка (ΔP), м ²	$\Delta P = 3.5 * 0.10 * \sqrt{22} = 1.62$
4	Площадь земельного участка согласно сведениям Единого государственного реестра недвижимости ($P_{\text{кад}}$), м ²	21
5	Оценка расхождения P и $P_{\text{кад}}$ ($P - P_{\text{кад}}$), м ²	1 кв.м
6	Предельный минимальный и максимальный размеры земельного участка ($P_{\text{мин}}$ и $P_{\text{макс}}$), м ²	—
7	Кадастровый или иной номер (обозначение) здания, сооружения, объекта незавершенного строительства, расположенного на земельном участке	—
8	Иные сведения	—

Сведения об уточняемых земельных участках

1. Сведения о характерных точках границы уточняемого земельного участка с кадастровым номером 53:23:8624303:249

Зона № —

Обозначение характерных точек границ	Существующие координаты, м	Уточненные координаты, м	Метод определения координат	Средняя квадратическая погрешность	Формулы, примененные для расчета средней квадратической погрешности

	X	Y	X	Y		определени я координат характерно й точки (Mт), м	ой погрешности определения координат характерной точки (Mт), м
1	2	3	4	5	6	7	8
н815У	–	–	583829.4 1	2179729. 83	Метод спутников ых геодезичес ких измерений (определен ий)	0.10	–
н731У	–	–	583823.9 0	2179727. 13	Метод спутников ых геодезичес ких измерений (определен ий)	0.10	–
н729У	–	–	583822.3 6	2179730. 29	Метод спутников ых геодезичес ких измерений (определен ий)	0.10	–
н816У	–	–	583827.8 6	2179732. 99	Метод спутников ых геодезичес ких измерений (определен ий)	0.10	–
н815У	–	–	583829.4 1	2179729. 83	Метод спутников ых геодезичес ких измерений (определен ий)	0.10	–

**2. Сведения о частях границ уточняемого земельного участка с кадастровым номером
53:23:8624303:249**

Обозначение части границ		Горизонтальное проложение (S), м	Описание прохождения части границ	Отметка о наличии земельного спора о местоположении границ земельного участка
от т.	до т.			

						й точки (Mt), м	характерной точки (Mt), м
1	2	3	4	5	6	7	8
н817У	–	–	583779.8 0	2179719. 11	Метод спутников ых геодезичес ких измерений (определен ий)	0.10	–
н818У	–	–	583774.1 0	2179716. 24	Метод спутников ых геодезичес ких измерений (определен ий)	0.10	–
н804У	–	–	583772.3 6	2179719. 92	Метод спутников ых геодезичес ких измерений (определен ий)	0.10	–
н803У	–	–	583777.9 7	2179722. 73	Метод спутников ых геодезичес ких измерений (определен ий)	0.10	–
н819У	–	–	583778.6 2	2179721. 46	Метод спутников ых геодезичес ких измерений (определен ий)	0.10	–
н817У	–	–	583779.8 0	2179719. 11	Метод спутников ых геодезичес ких измерений (определен	0.10	–

				ий)		
2. Сведения о частях границ уточняемого земельного участка с кадастровым номером <u>53:23:8624303:25</u>						
Обозначение части границ		Горизонтальное проложение (S), м	Описание прохождения части границ	Отметка о наличии земельного спора о местоположении границ земельного участка		
от т.	до т.					
1	2	3	4	5		
н817У	н818У	6.38	–	–		
н818У	н804У	4.07	–	–		
н804У	н803У	6.27	–	–		
н803У	н819У	1.43	–	–		
н819У	н817У	2.63	–	–		
3. Общие сведения об уточняемом земельном участке с кадастровым номером <u>53:23:8624303:25</u>						
№ п/п	Наименование характеристики земельного участка		Значение характеристики			
1	2		3			
1	Адрес земельного участка		Новгородская обл, Великий Новгород г, ул			
	Местоположение земельного участка (при отсутствии присвоенного адреса)		–			
	Дополнительные сведения о местоположении земельного участка		–			
2	Площадь земельного участка ± величина погрешности определения площади ($P \pm \Delta P$), м ²		26 кв.м ± 1.78 кв.м			
3	Формула, примененная для расчета предельной допустимой погрешности определения площади земельного участка (ΔP), м ²		$\Delta P = 3.5 * 0.10 * \sqrt{26} = 1.78$			
4	Площадь земельного участка согласно сведениям Единого государственного реестра недвижимости ($P_{\text{кад}}$), м ²		27			
5	Оценка расхождения P и $P_{\text{кад}}$ ($P - P_{\text{кад}}$), м ²		1 кв.м			
6	Предельный минимальный и максимальный размеры земельного участка ($P_{\text{мин}}$ и $P_{\text{макс}}$), м ²		18 45			
7	Кадастровый или иной номер (обозначение) здания, сооружения, объекта незавершенного строительства, расположенного на земельном участке		53:23:8624303:1605			
8	Иные сведения		–			
Сведения об уточняемых земельных участках						
1. Сведения о характерных точках границы уточняемого земельного участка с кадастровым номером <u>53:23:8624303:250</u> Зона № –						

Обозначение характерных точек границ	Существующие координаты, м		Уточненные координаты, м		Метод определения координат	Средняя квадратиче- ская погрешнос- ть определе- ния координат характерно- й точки (Mt), м	Формулы, примененные для расчета средней квадратиче- ской погрешности определе- ния координат характерной точки (Mt), м
	X	Y	X	Y			
1	2	3	4	5	6	7	8
н816У	–	–	583827.8 6	2179732. 99	Метод спутников ых геодезичес- ких измерений (определен- ий)	0.10	–
н729У	–	–	583822.3 6	2179730. 29	Метод спутников ых геодезичес- ких измерений (определен- ий)	0.10	–
н727У	–	–	583820.8 1	2179733. 44	Метод спутников ых геодезичес- ких измерений (определен- ий)	0.10	–
н820У	–	–	583826.3 2	2179736. 14	Метод спутников ых геодезичес- ких измерений (определен- ий)	0.10	–
н816У	–	–	583827.8 6	2179732. 99	Метод спутников ых геодезичес- ких измерений (определен- ий)	0.10	–

2. Сведения о частях границ уточняемого земельного участка с кадастровым номером

53:23:8624303:250

Обозначение части границ		Горизонтальное проложение (S), м	Описание прохождения части границ	Отметка о наличии земельного спора о местоположении границ земельного участка
от т. 1	до т. 2			
н816У	н729У	6.13	—	—
н729У	н727У	3.51	—	—
н727У	н820У	6.14	—	—
н820У	н816У	3.51	—	—

3. Общие сведения об уточняемом земельном участке с кадастровым номером

53:23:8624303:250

№ п/п	Наименование характеристики земельного участка	Значение характеристики
1	2	3
1	Адрес земельного участка	Новгородская обл, Великий Новгород г, Гск Вече Комплекс 1 тер
	Местоположение земельного участка (при отсутствии присвоенного адреса)	—
	Дополнительные сведения о местоположении земельного участка	—
2	Площадь земельного участка ± величина погрешности определения площади ($P \pm \Delta P$), м ²	22 кв.м ± 1.62 кв.м
3	Формула, примененная для расчета предельной допустимой погрешности определения площади земельного участка (ΔP), м ²	$\Delta P = 3.5 * 0.10 * \sqrt{22} = 1.62$
4	Площадь земельного участка согласно сведениям Единого государственного реестра недвижимости ($P_{\text{кад}}$), м ²	21
5	Оценка расхождения P и $P_{\text{кад}}$ ($P - P_{\text{кад}}$), м ²	1 кв.м
6	Предельный минимальный и максимальный размеры земельного участка ($P_{\text{мин}}$ и $P_{\text{макс}}$), м ²	18 45
7	Кадастровый или иной номер (обозначение) здания, сооружения, объекта незавершенного строительства, расположенного на земельном участке	53:23:8624303:1571
8	Иные сведения	—

Сведения об уточняемых земельных участках

1. Сведения о характерных точках границы уточняемого земельного участка с кадастровым номером 53:23:8624303:251

Зона № —

Обозначение характерных точек границ	Существующие координаты, м		Уточненные координаты, м		Метод определения координат	Средняя квадратиче ская погрешнос ть определени я координат характерно й точки (Mt), м	Формулы, примененные для расчета средней квадратическ ой погрешности определения координат характерной точки (Mt), м
	X	Y	X	Y			
1	2	3	4	5	6	7	8
н820У	–	–	583826.3 2	2179736. 14	Метод спутников ых геодезичес ких измерений (определен ий)	0.10	–
н727У	–	–	583820.8 1	2179733. 44	Метод спутников ых геодезичес ких измерений (определен ий)	0.10	–
н719У	–	–	583819.2 7	2179736. 59	Метод спутников ых геодезичес ких измерений (определен ий)	0.10	–
н821У	–	–	583824.7 7	2179739. 29	Метод спутников ых геодезичес ких измерений (определен ий)	0.10	–
н820У	–	–	583826.3 2	2179736. 14	Метод спутников ых геодезичес ких измерений (определен ий)	0.10	–

2. Сведения о частях границ уточняемого земельного участка с кадастровым номером

53:23:8624303:251

Обозначение части границ		Горизонтальное проложение (S), м	Описание прохождения части границ	Отметка о наличии земельного спора о местоположении границ земельного участка
от т. 1	до т. 2			
н820У	н727У	6.14	—	—
н727У	н719У	3.51	—	—
н719У	н821У	6.13	—	—
н821У	н820У	3.51	—	—

3. Общие сведения об уточняемом земельном участке с кадастровым номером

53:23:8624303:251

№ п/п	Наименование характеристики земельного участка	Значение характеристики
1	2	3
1	Адрес земельного участка	Новгородская обл, Великий Новгород г, Гск Вече Комплекс 1 тер, 25 гараж
	Местоположение земельного участка (при отсутствии присвоенного адреса)	—
	Дополнительные сведения о местоположении земельного участка	—
2	Площадь земельного участка ± величина погрешности определения площади ($P \pm \Delta P$), м ²	22 кв.м ± 1.62 кв.м
3	Формула, примененная для расчета предельной допустимой погрешности определения площади земельного участка (ΔP), м ²	$\Delta P = 3.5 * 0.10 * \sqrt{22} = 1.62$
4	Площадь земельного участка согласно сведениям Единого государственного реестра недвижимости ($P_{\text{кад}}$), м ²	21
5	Оценка расхождения P и $P_{\text{кад}}$ ($P - P_{\text{кад}}$), м ²	1 кв.м
6	Предельный минимальный и максимальный размеры земельного участка ($P_{\text{мин}}$ и $P_{\text{макс}}$), м ²	18 45
7	Кадастровый или иной номер (обозначение) здания, сооружения, объекта незавершенного строительства, расположенного на земельном участке	53:23:8624303:1407
8	Иные сведения	—

Сведения об уточняемых земельных участках

1. Сведения о характерных точках границы уточняемого земельного участка с кадастровым номером 53:23:8624303:252

Зона № —

Обозначение характерных точек границ	Существующие координаты, м		Уточненные координаты, м		Метод определения координат	Средняя квадратиче- ская погрешнос- ть определе- ния координат характерно- й точки (Mt), м	Формулы, примененные для расчета средней квадратиче- ской погрешности определе- ния координат характерной точки (Mt), м
	X	Y	X	Y			
1	2	3	4	5	6	7	8
н821У	–	–	583824.7 7	2179739. 29	Метод спутников ых геодезичес- ких измерений (определен- ий)	0.10	–
н719У	–	–	583819.2 7	2179736. 59	Метод спутников ых геодезичес- ких измерений (определен- ий)	0.10	–
н717У	–	–	583817.7 2	2179739. 74	Метод спутников ых геодезичес- ких измерений (определен- ий)	0.10	–
н822У	–	–	583823.2 2	2179742. 44	Метод спутников ых геодезичес- ких измерений (определен- ий)	0.10	–
н821У	–	–	583824.7 7	2179739. 29	Метод спутников ых геодезичес- ких измерений (определен- ий)	0.10	–

2. Сведения о частях границ уточняемого земельного участка с кадастровым номером

53:23:8624303:252

Обозначение части границ		Горизонтальное проложение (S), м	Описание прохождения части границ	Отметка о наличии земельного спора о местоположении границ земельного участка
от т. 1	до т. 2			
н821У	н719У	6.13	—	—
н719У	н717У	3.51	—	—
н717У	н822У	6.13	—	—
н822У	н821У	3.51	—	—

3. Общие сведения об уточняемом земельном участке с кадастровым номером

53:23:8624303:252

№ п/п	Наименование характеристики земельного участка	Значение характеристики
1	2	3
1	Адрес земельного участка	Новгородская обл, Великий Новгород г, Гск Вече Комплекс 1 тер
	Местоположение земельного участка (при отсутствии присвоенного адреса)	—
	Дополнительные сведения о местоположении земельного участка	—
2	Площадь земельного участка ± величина погрешности определения площади ($P \pm \Delta P$), м ²	22 кв.м ± 1.62 кв.м
3	Формула, примененная для расчета предельной допустимой погрешности определения площади земельного участка (ΔP), м ²	$\Delta P = 3.5 * 0.10 * \sqrt{22} = 1.62$
4	Площадь земельного участка согласно сведениям Единого государственного реестра недвижимости ($P_{\text{кад}}$), м ²	23
5	Оценка расхождения P и $P_{\text{кад}}$ ($P - P_{\text{кад}}$), м ²	1 кв.м
6	Предельный минимальный и максимальный размеры земельного участка ($P_{\text{мин}}$ и $P_{\text{макс}}$), м ²	18 45
7	Кадастровый или иной номер (обозначение) здания, сооружения, объекта незавершенного строительства, расположенного на земельном участке	53:23:8624303:1534
8	Иные сведения	—

Сведения об уточняемых земельных участках

1. Сведения о характерных точках границы уточняемого земельного участка с кадастровым номером 53:23:8624303:253

Зона № —

Обозначение характерных точек границ	Существующие координаты, м		Уточненные координаты, м		Метод определения координат	Средняя квадратиче- ская погрешнос- ть определе- ния координат характерно- й точки (Mt), м	Формулы, примененные для расчета средней квадратическ- ой погрешности определения координат характерной точки (Mt), м
	X	Y	X	Y			
1	2	3	4	5	6	7	8
н822У	–	–	583823.2 2	2179742. 44	Метод спутников ых геодезичес- ких измерений (определен- ий)	0.10	–
н717У	–	–	583817.7 2	2179739. 74	Метод спутников ых геодезичес- ких измерений (определен- ий)	0.10	–
н715У	–	–	583816.1 8	2179742. 89	Метод спутников ых геодезичес- ких измерений (определен- ий)	0.10	–
н823У	–	–	583821.6 8	2179745. 59	Метод спутников ых геодезичес- ких измерений (определен- ий)	0.10	–
н822У	–	–	583823.2 2	2179742. 44	Метод спутников ых геодезичес- ких измерений (определен- ий)	0.10	–

2. Сведения о частях границ уточняемого земельного участка с кадастровым номером

53:23:8624303:253

Обозначение части границ		Горизонтальное проложение (S), м	Описание прохождения части границ	Отметка о наличии земельного спора о местоположении границ земельного участка
от т.	до т.			
1	2	3	4	5
н822У	н717У	6.13	—	—
н717У	н715У	3.51	—	—
н715У	н823У	6.13	—	—
н823У	н822У	3.51	—	—

3. Общие сведения об уточняемом земельном участке с кадастровым номером

53:23:8624303:253

№ п/п	Наименование характеристики земельного участка	Значение характеристики
1	2	3
1	Адрес земельного участка	Новгородская обл, Великий Новгород г, ул
	Местоположение земельного участка (при отсутствии присвоенного адреса)	—
	Дополнительные сведения о местоположении земельного участка	—
2	Площадь земельного участка ± величина погрешности определения площади ($P \pm \Delta P$), м ²	21 кв.м ± 1.62 кв.м
3	Формула, примененная для расчета предельной допустимой погрешности определения площади земельного участка (ΔP), м ²	$\Delta P = 3.5 * 0.10 * \sqrt{21} = 1.62$
4	Площадь земельного участка согласно сведениям Единого государственного реестра недвижимости ($P_{\text{кад}}$), м ²	21
5	Оценка расхождения P и $P_{\text{кад}}$ ($P - P_{\text{кад}}$), м ²	0 кв.м
6	Предельный минимальный и максимальный размеры земельного участка ($P_{\text{мин}}$ и $P_{\text{макс}}$), м ²	—
7	Кадастровый или иной номер (обозначение) здания, сооружения, объекта незавершенного строительства, расположенного на земельном участке	—
8	Иные сведения	—

Сведения об уточняемых земельных участках

1. Сведения о характерных точках границы уточняемого земельного участка с кадастровым номером 53:23:8624303:254

Зона № —

Обозначение характерных точек границ	Существующие координаты, м	Уточненные координаты, м	Метод определения координат	Средняя квадратическая погрешность	Формулы, примененные для расчета средней квадратическ
--------------------------------------	----------------------------	--------------------------	-----------------------------	------------------------------------	---

	X	Y	X	Y		определени я координат характерно й точки (Mt), м	ой погрешности определения координат характерной точки (Mt), м
1	2	3	4	5	6	7	8
н823У	–	–	583821.6 8	2179745. 59	Метод спутников ых геодезичес ких измерений (определен ий)	0.10	–
н715У	–	–	583816.1 8	2179742. 89	Метод спутников ых геодезичес ких измерений (определен ий)	0.10	–
н713У	–	–	583814.6 3	2179746. 04	Метод спутников ых геодезичес ких измерений (определен ий)	0.10	–
н824У	–	–	583820.1 3	2179748. 74	Метод спутников ых геодезичес ких измерений (определен ий)	0.10	–
н823У	–	–	583821.6 8	2179745. 59	Метод спутников ых геодезичес ких измерений (определен ий)	0.10	–

**2. Сведения о частях границ уточняемого земельного участка с кадастровым номером
53:23:8624303:254**

Обозначение части границ		Горизонтальное проложение (S), м	Описание прохождения части границ	Отметка о наличии земельного спора о местоположении границ земельного участка
от т.	до т.			

						й точки (Mт), м	характерной точки (Mт), м
1	2	3	4	5	6	7	8
н824У	–	–	583820.1 3	2179748. 74	Метод спутников ых геодезичес ких измерений (определен ий)	0.10	–
н713У	–	–	583814.6 3	2179746. 04	Метод спутников ых геодезичес ких измерений (определен ий)	0.10	–
н711У	–	–	583813.0 8	2179749. 19	Метод спутников ых геодезичес ких измерений (определен ий)	0.10	–
н825У	–	–	583818.5 9	2179751. 89	Метод спутников ых геодезичес ких измерений (определен ий)	0.10	–
н824У	–	–	583820.1 3	2179748. 74	Метод спутников ых геодезичес ких измерений (определен ий)	0.10	–

**2. Сведения о частях границ уточняемого земельного участка с кадастровым номером
53:23:8624303:255**

Обозначение части границ		Горизонтальное проложение (S), м	Описание прохождения части границ	Отметка о наличии земельного спора о местоположении границ земельного участка
от г.	до г.			
1	2	3	4	5
н824У	н713У	6.13	–	–

1	2	3	4	5	6	7	8
н825У	–	–	583818.5 9	2179751. 89	Метод спутниковых геодезических измерений (определений)	0.10	–
н711У	–	–	583813.0 8	2179749. 19	Метод спутниковых геодезических измерений (определений)	0.10	–
н709У	–	–	583811.5 4	2179752. 35	Метод спутниковых геодезических измерений (определений)	0.10	–
н826У	–	–	583817.0 4	2179755. 05	Метод спутниковых геодезических измерений (определений)	0.10	–
н825У	–	–	583818.5 9	2179751. 89	Метод спутниковых геодезических измерений (определений)	0.10	–

2. Сведения о частях границ уточняемого земельного участка с кадастровым номером 53:23:8624303:256

Обозначение части границ		Горизонтальное проложение (S), м	Описание прохождения части границ	Отметка о наличии земельного спора о местоположении границ земельного участка
от т.	до т.			
1	2	3	4	5
н825У	н711У	6.14	–	–
н711У	н709У	3.52	–	–
н709У	н826У	6.13	–	–
н826У	н825У	3.52	–	–

3. Общие сведения об уточняемом земельном участке с кадастровым номером

53:23:8624303:256

№ п/п	Наименование характеристики земельного участка	Значение характеристики
1	2	3
1	Адрес земельного участка	Новгородская обл, Великий Новгород г, Гск Вече Комплекс 1 тер, 20 гараж
	Местоположение земельного участка (при отсутствии присвоенного адреса)	—
	Дополнительные сведения о местоположении земельного участка	—
2	Площадь земельного участка ± величина погрешности определения площади ($P \pm \Delta P$), м ²	22 кв.м ± 1.63 кв.м
3	Формула, примененная для расчета предельной допустимой погрешности определения площади земельного участка (ΔP), м ²	$\Delta P = 3.5 * 0.10 * \sqrt{22} = 1.63$
4	Площадь земельного участка согласно сведениям Единого государственного реестра недвижимости ($P_{\text{кад}}$), м ²	21
5	Оценка расхождения P и $P_{\text{кад}}$ ($P - P_{\text{кад}}$), м ²	1 кв.м
6	Предельный минимальный и максимальный размеры земельного участка ($P_{\text{мин}}$ и $P_{\text{макс}}$), м ²	18 45
7	Кадастровый или иной номер (обозначение) здания, сооружения, объекта незавершенного строительства, расположенного на земельном участке	53:23:8624303:1482
8	Иные сведения	—

Сведения об уточняемых земельных участках

1. Сведения о характерных точках границы уточняемого земельного участка с кадастровым номером 53:23:8624303:257

Зона № —

Обозначение характерных точек границ	Существующие координаты, м		Уточненные координаты, м		Метод определения координат	Средняя квадратическая погрешность определения координат характерной точки (Mt), м	Формулы, примененные для расчета средней квадратической погрешности определения координат характерной точки (Mt), м
	X	Y	X	Y			
1	2	3	4	5	6	7	8
н826У	—	—	583817.04	2179755.05	Метод спутниковых	0.10	—

					геодезических измерений (определений)		
н709У	–	–	583811.54	2179752.35	Метод спутниковых геодезических измерений (определений)	0.10	–
н707У	–	–	583809.99	2179755.50	Метод спутниковых геодезических измерений (определений)	0.10	–
н827У	–	–	583815.50	2179758.20	Метод спутниковых геодезических измерений (определений)	0.10	–
н826У	–	–	583817.04	2179755.05	Метод спутниковых геодезических измерений (определений)	0.10	–

2. Сведения о частях границ уточняемого земельного участка с кадастровым номером 53:23:8624303:257

Обозначение части границ		Горизонтальное проложение (S), м	Описание прохождения части границ	Отметка о наличии земельного спора о местоположении границ земельного участка
от т.	до т.			
1	2	3	4	5
н826У	н709У	6.13	–	–
н709У	н707У	3.51	–	–
н707У	н827У	6.14	–	–
н827У	н826У	3.51	–	–

3. Общие сведения об уточняемом земельном участке с кадастровым номером 53:23:8624303:257

№ п/п	Наименование характеристики земельного участка	Значение характеристики
1	2	3

1	Адрес земельного участка	Новгородская обл, Великий Новгород г, Вече Комплекс 1 гск, 19 гараж
	Местоположение земельного участка (при отсутствии присвоенного адреса)	—
	Дополнительные сведения о местоположении земельного участка	—
2	Площадь земельного участка ± величина погрешности определения площади ($P \pm \Delta P$), м ²	22 кв.м ± 1.62 кв.м
3	Формула, примененная для расчета предельной допустимой погрешности определения площади земельного участка (ΔP), м ²	$\Delta P = 3.5 * 0.10 * \sqrt{22} = 1.62$
4	Площадь земельного участка согласно сведениям Единого государственного реестра недвижимости ($P_{\text{кад}}$), м ²	22
5	Оценка расхождения P и $P_{\text{кад}}$ ($P - P_{\text{кад}}$), м ²	0 кв.м
6	Предельный минимальный и максимальный размеры земельного участка ($P_{\text{мин}}$ и $P_{\text{макс}}$), м ²	18 45
7	Кадастровый или иной номер (обозначение) здания, сооружения, объекта незавершенного строительства, расположенного на земельном участке	53:23:8624303:1581
8	Иные сведения	—

Сведения об уточняемых земельных участках

1. Сведения о характерных точках границы уточняемого земельного участка с кадастровым номером 53:23:8624303:258

Зона №

Обозначение характерных точек границ	Существующие координаты, м		Уточненные координаты, м		Метод определения координат	Средняя квадратиче ская погрешнос ть определени я координат характерно й точки (Mt), м	Формулы, примененные для расчета средней квадратическ ой погрешности определения координат характерной точки (Mt), м
	X	Y	X	Y			
1	2	3	4	5	6	7	8
н827У	—	—	583815.5 0	2179758. 20	Метод спутников ых геодезичес ких измерений (определен	0.10	—

н707У	–	–	583809.9 9	2179755. 50	ий) Метод спутников ых геодезичес ких измерений (определен ий)	0.10	–
н703У	–	–	583808.4 5	2179758. 65	Метод спутников ых геодезичес ких измерений (определен ий)	0.10	–
н828У	–	–	583813.9 5	2179761. 35	Метод спутников ых геодезичес ких измерений (определен ий)	0.10	–
н827У	–	–	583815.5 0	2179758. 20	Метод спутников ых геодезичес ких измерений (определен ий)	0.10	–

**2. Сведения о частях границ уточняемого земельного участка с кадастровым номером
53:23:8624303:258**

Обозначение части границ		Горизонтальное проложение (S), м	Описание прохождения части границ	Отметка о наличии земельного спора о местоположении границ земельного участка
от т. 1	до т. 2			
н827У	н707У	6.14	–	–
н707У	н703У	3.51	–	–
н703У	н828У	6.13	–	–
н828У	н827У	3.51	–	–

**3. Общие сведения об уточняемом земельном участке с кадастровым номером
53:23:8624303:258**

№ п/п	Наименование характеристики земельного участка	Значение характеристики
1	2	3
1	Адрес земельного участка	Новгородская обл, Великий Новгород г, ул
	Местоположение земельного участка (при отсутствии присвоенного адреса)	–

	Дополнительные сведения о местоположении земельного участка	–
2	Площадь земельного участка ± величина погрешности определения площади ($P \pm \Delta P$), м ²	22 кв.м ± 1.62 кв.м
3	Формула, примененная для расчета предельной допустимой погрешности определения площади земельного участка (ΔP), м ²	$\Delta P = 3.5 * 0.10 * \sqrt{22} = 1.62$
4	Площадь земельного участка согласно сведениям Единого государственного реестра недвижимости ($P_{\text{кад}}$), м ²	21
5	Оценка расхождения P и $P_{\text{кад}}$ ($P - P_{\text{кад}}$), м ²	1 кв.м
6	Предельный минимальный и максимальный размеры земельного участка ($P_{\text{мин}}$ и $P_{\text{макс}}$), м ²	–
7	Кадастровый или иной номер (обозначение) здания, сооружения, объекта незавершенного строительства, расположенного на земельном участке	–
8	Иные сведения	–

Сведения об уточняемых земельных участках

1. Сведения о характерных точках границы уточняемого земельного участка с кадастровым номером 53:23:8624303:259

Зона №

Обозначение характерных точек границ	Существующие координаты, м		Уточненные координаты, м		Метод определения координат	Средняя квадратическая погрешность определения координат характерной точки (Mt), м	Формулы, примененные для расчета средней квадратической погрешности определения координат характерной точки (Mt), м
	X	Y	X	Y			
1	2	3	4	5	6	7	8
н828У	–	–	583813.95	2179761.35	Метод спутниковых геодезических измерений (определений)	0.10	–
н703У	–	–	583808.45	2179758.65	Метод спутниковых геодезических измерений (определений)	0.10	–

					ких измерений (определений)		
н706У	–	–	583806.90	2179761.80	Метод спутниковых геодезических измерений (определений)	0.10	–
н829У	–	–	583812.41	2179764.50	Метод спутниковых геодезических измерений (определений)	0.10	–
н828У	–	–	583813.95	2179761.35	Метод спутниковых геодезических измерений (определений)	0.10	–

2. Сведения о частях границ уточняемого земельного участка с кадастровым номером 53:23:8624303:259

Обозначение части границ		Горизонтальное проложение (S), м	Описание прохождения части границ	Отметка о наличии земельного спора о местоположении границ земельного участка
от т. 1	до т. 2			
		3	4	5
н828У	н703У	6.13	–	–
н703У	н706У	3.51	–	–
н706У	н829У	6.14	–	–
н829У	н828У	3.51	–	–

3. Общие сведения об уточняемом земельном участке с кадастровым номером 53:23:8624303:259

№ п/п	Наименование характеристики земельного участка	Значение характеристики
1	2	3
1	Адрес земельного участка	Новгородская обл, Великий Новгород г, Гск Вече Комплекс 1 тер, 17 гараж
	Местоположение земельного участка (при отсутствии присвоенного адреса)	–
	Дополнительные сведения о местоположении земельного участка	–
2	Площадь земельного участка ± величина погрешности определения	22 кв.м ± 1.62 кв.м

	площади ($P \pm \Delta P$), м ²	
3	Формула, примененная для расчета предельной допустимой погрешности определения площади земельного участка (ΔP), м ²	$\Delta P = 3.5 * 0.10 * \sqrt{22} = 1.62$
4	Площадь земельного участка согласно сведениям Единого государственного реестра недвижимости ($P_{\text{кад}}$), м ²	22
5	Оценка расхождения P и $P_{\text{кад}}$ ($P - P_{\text{кад}}$), м ²	0 кв.м
6	Предельный минимальный и максимальный размеры земельного участка ($P_{\text{мин}}$ и $P_{\text{макс}}$), м ²	18 45
7	Кадастровый или иной номер (обозначение) здания, сооружения, объекта незавершенного строительства, расположенного на земельном участке	53:23:8624303:1510
8	Иные сведения	—

Сведения об уточняемых земельных участках

1. Сведения о характерных точках границы уточняемого земельного участка с кадастровым номером 53:23:8624303:26

Зона № —

Обозначение характерных точек границ	Существующие координаты, м		Уточненные координаты, м		Метод определения координат	Средняя квадратическая погрешность определения координат характерной точки (Mt), м	Формулы, примененные для расчета средней квадратической погрешности определения координат характерной точки (Mt), м
	X	Y	X	Y			
1	2	3	4	5	6	7	8
н830У	—	—	583781.98	2179714.80	Метод спутниковых геодезических измерений (определений)	0.10	—
н831У	—	—	583776.24	2179711.92	Метод спутниковых геодезических измерений (определений)	0.10	—

н818У	–	–	583774.1 0	2179716. 24	Метод спутниковых геодезических измерений (определений)	0.10	–
н817У	–	–	583779.8 0	2179719. 11	Метод спутниковых геодезических измерений (определений)	0.10	–
н832У	–	–	583780.4 6	2179717. 81	Метод спутниковых геодезических измерений (определений)	0.10	–
н830У	–	–	583781.9 8	2179714. 80	Метод спутниковых геодезических измерений (определений)	0.10	–

2. Сведения о частях границ уточняемого земельного участка с кадастровым номером 53:23:8624303:26

Обозначение части границ		Горизонтальное проложение (S), м	Описание прохождения части границ	Отметка о наличии земельного спора о местоположении границ земельного участка
от г.	до г.			
1	2	3	4	5
н830У	н831У	6.42	–	–
н831У	н818У	4.82	–	–
н818У	н817У	6.38	–	–
н817У	н832У	1.46	–	–
н832У	н830У	3.37	–	–

3. Общие сведения об уточняемом земельном участке с кадастровым номером 53:23:8624303:26

№ п/п	Наименование характеристики земельного участка	Значение характеристики
1	2	3
1	Адрес земельного участка	Новгородская обл, Великий Новгород г, Гск Уют тер
	Местоположение земельного участка (при отсутствии присвоенного	–

	адреса)	
	Дополнительные сведения о местоположении земельного участка	—
2	Площадь земельного участка ± величина погрешности определения площади ($P \pm \Delta P$), м ²	31 кв.м ± 1.95 кв.м
3	Формула, примененная для расчета предельной допустимой погрешности определения площади земельного участка (ΔP), м ²	$\Delta P = 3.5 * 0.10 * \sqrt{31} = 1.95$
4	Площадь земельного участка согласно сведениям Единого государственного реестра недвижимости ($P_{\text{кад}}$), м ²	21
5	Оценка расхождения P и $P_{\text{кад}}$ ($P - P_{\text{кад}}$), м ²	10 кв.м
6	Предельный минимальный и максимальный размеры земельного участка ($P_{\text{мин}}$ и $P_{\text{макс}}$), м ²	18 45
7	Кадастровый или иной номер (обозначение) здания, сооружения, объекта незавершенного строительства, расположенного на земельном участке	53:23:8624303:1428
8	Иные сведения	—

Сведения об уточняемых земельных участках

1. Сведения о характерных точках границы уточняемого земельного участка с кадастровым номером 53:23:8624303:260

Зона №

Обозначение характерных точек границ	Существующие координаты, м		Уточненные координаты, м		Метод определения координат	Средняя квадратическая погрешность определения координат характерной точки (Mt), м	Формулы, примененные для расчета средней квадратической погрешности определения координат характерной точки (Mt), м
	X	Y	X	Y			
1	2	3	4	5	6	7	8
н833У	—	—	583812.2 1	2179764. 90	Метод спутниковых геодезических измерений (определений)	0.10	—
н701У	—	—	583806.7 0	2179762. 20	Метод спутниковых	0.10	—

					геодезических измерений (определений)		
н699У	–	–	583805.16	2179765.35	Метод спутниковых геодезических измерений (определений)	0.10	–
н834У	–	–	583810.66	2179768.05	Метод спутниковых геодезических измерений (определений)	0.10	–
н833У	–	–	583812.21	2179764.90	Метод спутниковых геодезических измерений (определений)	0.10	–

2. Сведения о частях границ уточняемого земельного участка с кадастровым номером 53:23:8624303:260

Обозначение части границ		Горизонтальное проложение (S), м	Описание прохождения части границ	Отметка о наличии земельного спора о местоположении границ земельного участка
от г.	до г.			
1	2	3	4	5
н833У	н701У	6.14	–	–
н701У	н699У	3.51	–	–
н699У	н834У	6.13	–	–
н834У	н833У	3.51	–	–

3. Общие сведения об уточняемом земельном участке с кадастровым номером 53:23:8624303:260

№ п/п	Наименование характеристики земельного участка	Значение характеристики
1	2	3
1	Адрес земельного участка	Новгородская обл, Великий Новгород г, Лужское шоссе, ГСК "Вече"
	Местоположение земельного участка (при отсутствии присвоенного адреса)	–
	Дополнительные сведения о местоположении земельного участка	–
2	Площадь земельного участка ±	22 кв.м ± 1.62 кв.м

	величина погрешности определения площади ($P \pm \Delta P$), м ²	
3	Формула, примененная для расчета предельной допустимой погрешности определения площади земельного участка (ΔP), м ²	$\Delta P = 3.5 * 0.10 * \sqrt{22} = 1.62$
4	Площадь земельного участка согласно сведениям Единого государственного реестра недвижимости ($P_{\text{кад}}$), м ²	21
5	Оценка расхождения P и $P_{\text{кад}}$ ($P - P_{\text{кад}}$), м ²	1 кв.м
6	Предельный минимальный и максимальный размеры земельного участка ($P_{\text{мин}}$ и $P_{\text{макс}}$), м ²	–
7	Кадастровый или иной номер (обозначение) здания, сооружения, объекта незавершенного строительства, расположенного на земельном участке	–
8	Иные сведения	–

Сведения об уточняемых земельных участках

1. Сведения о характерных точках границы уточняемого земельного участка с кадастровым номером 53:23:8624303:261

Зона №

Обозначение характерных точек границ	Существующие координаты, м		Уточненные координаты, м		Метод определения координат	Средняя квадратическая погрешность определения координат характерной точки (Mt), м	Формулы, примененные для расчета средней квадратической погрешности определения координат характерной точки (Mt), м
	X	Y	X	Y			
1	2	3	4	5	6	7	8
н834У	–	–	583810.66	2179768.05	Метод спутниковых геодезических измерений (определений)	0.10	–
н699У	–	–	583805.16	2179765.35	Метод спутниковых геодезических измерений (определений)	0.10	–

н690У	–	–	583803.6 1	2179768. 51	ий) Метод спутников ых геодезичес ких измерений (определен ий)	0.10	–
н835У	–	–	583809.1 2	2179771. 20	Метод спутников ых геодезичес ких измерений (определен ий)	0.10	–
н834У	–	–	583810.6 6	2179768. 05	Метод спутников ых геодезичес ких измерений (определен ий)	0.10	–

**2. Сведения о частях границ уточняемого земельного участка с кадастровым номером
53:23:8624303:261**

Обозначение части границ		Горизонтальное проложение (S), м	Описание прохождения части границ	Отметка о наличии земельного спора о местоположении границ земельного участка
от т.	до т.			
1	2	3	4	5
н834У	н699У	6.13	–	–
н699У	н690У	3.52	–	–
н690У	н835У	6.13	–	–
н835У	н834У	3.51	–	–

**3. Общие сведения об уточняемом земельном участке с кадастровым номером
53:23:8624303:261**

№ п/п	Наименование характеристики земельного участка	Значение характеристики
1	2	3
1	Адрес земельного участка	Новгородская обл, Великий Новгород г, ул
	Местоположение земельного участка (при отсутствии присвоенного адреса)	–
	Дополнительные сведения о местоположении земельного участка	–
2	Площадь земельного участка ± величина погрешности определения площади ($P \pm \Delta P$), м ²	22 кв.м ± 1.62 кв.м
3	Формула, примененная для расчета предельной допустимой погрешности определения площади земельного	$\Delta P = 3.5 * 0.10 * \sqrt{22} = 1.62$

	участка (ΔP), м ²	
4	Площадь земельного участка согласно сведениям Единого государственного реестра недвижимости ($P_{\text{кад}}$), м ²	21
5	Оценка расхождения P и $P_{\text{кад}}$ ($P - P_{\text{кад}}$), м ²	1 кв.м
6	Предельный минимальный и максимальный размеры земельного участка ($P_{\text{мин}}$ и $P_{\text{макс}}$), м ²	—
7	Кадастровый или иной номер (обозначение) здания, сооружения, объекта незавершенного строительства, расположенного на земельном участке	—
8	Иные сведения	—

Сведения об уточняемых земельных участках

1. Сведения о характерных точках границы уточняемого земельного участка с кадастровым номером 53:23:8624303:262

Зона № —

Обозначение характерных точек границ	Существующие координаты, м		Уточненные координаты, м		Метод определения координат	Средняя квадратическая погрешность определения координат характерной точки (Mt), м	Формулы, примененные для расчета средней квадратической погрешности определения координат характерной точки (Mt), м
	X	Y	X	Y			
1	2	3	4	5	6	7	8
н835У	—	—	583809.12	2179771.20	Метод спутниковых геодезических измерений (определений)	0.10	—
н690У	—	—	583803.61	2179768.51	Метод спутниковых геодезических измерений (определений)	0.10	—
н693У	—	—	583802.07	2179771.66	Метод спутниковых геодезических измерений (определений)	0.10	—

					ких измерений (определен ий)		
н836У	–	–	583807.57	2179774.36	Метод спутников ых геодезичес ких измерений (определен ий)	0.10	–
н835У	–	–	583809.12	2179771.20	Метод спутников ых геодезичес ких измерений (определен ий)	0.10	–

2. Сведения о частях границ уточняемого земельного участка с кадастровым номером 53:23:8624303:262

Обозначение части границ		Горизонтальное проложение (S), м	Описание прохождения части границ	Отметка о наличии земельного спора о местоположении границ земельного участка
от т. 1	до т. 2			
		3	4	5
н835У	н690У	6.13	–	–
н690У	н693У	3.51	–	–
н693У	н836У	6.13	–	–
н836У	н835У	3.52	–	–

3. Общие сведения об уточняемом земельном участке с кадастровым номером 53:23:8624303:262

№ п/п	Наименование характеристики земельного участка	Значение характеристики
1	2	3
1	Адрес земельного участка	Новгородская обл, Великий Новгород г, ул
	Местоположение земельного участка (при отсутствии присвоенного адреса)	–
	Дополнительные сведения о местоположении земельного участка	–
2	Площадь земельного участка ± величина погрешности определения площади ($P \pm \Delta P$), м ²	22 кв.м ± 1.62 кв.м
3	Формула, примененная для расчета предельной допустимой погрешности определения площади земельного участка (ΔP), м ²	$\Delta P = 3.5 * 0.10 * \sqrt{22} = 1.62$
4	Площадь земельного участка согласно сведениям Единого государственного реестра недвижимости ($P_{\text{кад}}$), м ²	21

5	Оценка расхождения P и $P_{\text{кад}}$ ($P - P_{\text{кад}}$), M^2	1 кв.м
6	Предельный минимальный и максимальный размеры земельного участка ($P_{\text{мин}}$ и $P_{\text{макс}}$), M^2	—
7	Кадастровый или иной номер (обозначение) здания, сооружения, объекта незавершенного строительства, расположенного на земельном участке	53:23:8624303:2037
8	Иные сведения	—

Сведения об уточняемых земельных участках

1. Сведения о характерных точках границы уточняемого земельного участка с кадастровым номером 53:23:8624303:263

Зона № —

Обозначение характерных точек границ	Существующие координаты, м		Уточненные координаты, м		Метод определения координат	Средняя квадратическая погрешность определения координат характерной точки (Mt), м	Формулы, примененные для расчета средней квадратической погрешности определения координат характерной точки (Mt), м
	X	Y	X	Y			
1	2	3	4	5	6	7	8
н836У	—	—	583807.57	2179774.36	Метод спутниковых геодезических измерений (определений)	0.10	—
н693У	—	—	583802.07	2179771.66	Метод спутниковых геодезических измерений (определений)	0.10	—
н688У	—	—	583800.52	2179774.81	Метод спутниковых геодезических измерений (определений)	0.10	—
н837У	—	—	583806.0	2179777.	Метод	0.10	—

			2	51	спутниковых геодезических измерений (определений)		
н836У	–	–	583807.57	2179774.36	Метод спутниковых геодезических измерений (определений)	0.10	–

2. Сведения о частях границ уточняемого земельного участка с кадастровым номером 53:23:8624303:263

Обозначение части границ		Горизонтальное проложение (S), м	Описание прохождения части границ	Отметка о наличии земельного спора о местоположении границ земельного участка
от т. 1	до т. 2			
		3	4	5
н836У	н693У	6.13	–	–
н693У	н688У	3.51	–	–
н688У	н837У	6.13	–	–
н837У	н836У	3.51	–	–

3. Общие сведения об уточняемом земельном участке с кадастровым номером 53:23:8624303:263

№ п/п	Наименование характеристики земельного участка	Значение характеристики
1	2	3
1	Адрес земельного участка	Новгородская обл, Великий Новгород г, ул
	Местоположение земельного участка (при отсутствии присвоенного адреса)	–
	Дополнительные сведения о местоположении земельного участка	–
2	Площадь земельного участка ± величина погрешности определения площади ($P \pm \Delta P$), м ²	22 кв.м ± 1.62 кв.м
3	Формула, примененная для расчета предельной допустимой погрешности определения площади земельного участка (ΔP), м ²	$\Delta P = 3.5 * 0.10 * \sqrt{22} = 1.62$
4	Площадь земельного участка согласно сведениям Единого государственного реестра недвижимости ($P_{\text{кад}}$), м ²	21
5	Оценка расхождения P и $P_{\text{кад}}$ ($P - P_{\text{кад}}$), м ²	1 кв.м
6	Предельный минимальный и максимальный размеры земельного участка ($P_{\text{мин}}$ и $P_{\text{макс}}$), м ²	–

7	Кадастровый или иной номер (обозначение) здания, сооружения, объекта незавершенного строительства, расположенного на земельном участке	–
8	Иные сведения	–

Сведения об уточняемых земельных участках

1. Сведения о характерных точках границы уточняемого земельного участка с кадастровым номером 53:23:8624303:264

Зона №

Обозначение характерных точек границ	Существующие координаты, м		Уточненные координаты, м		Метод определения координат	Средняя квадратическая погрешность определения координат характерной точки (Mt), м	Формулы, примененные для расчета средней квадратической погрешности определения координат характерной точки (Mt), м
	X	Y	X	Y			
1	2	3	4	5	6	7	8
н837У	–	–	583806.02	2179777.51	Метод спутниковых геодезических измерений (определений)	0.10	–
н688У	–	–	583800.52	2179774.81	Метод спутниковых геодезических измерений (определений)	0.10	–
н686У	–	–	583798.98	2179777.96	Метод спутниковых геодезических измерений (определений)	0.10	–
н838У	–	–	583804.48	2179780.66	Метод спутниковых геодезических измерений (определений)	0.10	–

н837У	–	–	583806.0 2	2179777. 51	ий) Метод спутников ых геодезичес ких измерений (определен ий)	0.10	–
-------	---	---	---------------	----------------	--	------	---

**2. Сведения о частях границ уточняемого земельного участка с кадастровым номером
53:23:8624303:264**

Обозначение части границ		Горизонтальное проложение (S), м	Описание прохождения части границ	Отметка о наличии земельного спора о местоположении границ земельного участка
от т.	до т.			
1	2	3	4	5
н837У	н688У	6.13	–	–
н688У	н686У	3.51	–	–
н686У	н838У	6.13	–	–
н838У	н837У	3.51	–	–

**3. Общие сведения об уточняемом земельном участке с кадастровым номером
53:23:8624303:264**

№ п/п	Наименование характеристики земельного участка	Значение характеристики
1	2	3
1	Адрес земельного участка	Новгородская обл, Великий Новгород г, ул
	Местоположение земельного участка (при отсутствии присвоенного адреса)	–
	Дополнительные сведения о местоположении земельного участка	–
2	Площадь земельного участка ± величина погрешности определения площади ($P \pm \Delta P$), м ²	21 кв.м ± 1.62 кв.м
3	Формула, примененная для расчета предельной допустимой погрешности определения площади земельного участка (ΔP), м ²	$\Delta P = 3.5 * 0.10 * \sqrt{21} = 1.62$
4	Площадь земельного участка согласно сведениям Единого государственного реестра недвижимости ($P_{\text{кад}}$), м ²	21
5	Оценка расхождения P и $P_{\text{кад}}$ ($P - P_{\text{кад}}$), м ²	0 кв.м
6	Предельный минимальный и максимальный размеры земельного участка ($P_{\text{мин}}$ и $P_{\text{макс}}$), м ²	–
7	Кадастровый или иной номер (обозначение) здания, сооружения, объекта незавершенного строительства, расположенного на земельном участке	–
8	Иные сведения	–

Сведения об уточняемых земельных участках

1. Сведения о характерных точках границы уточняемого земельного участка с кадастровым номером 53:23:8624303:265

Зона №

Обозначение характерных точек границ	Существующие координаты, м		Уточненные координаты, м		Метод определения координат	Средняя квадратическая погрешность определения координат характерной точки (Mt), м	Формулы, примененные для расчета средней квадратической погрешности определения координат характерной точки (Mt), м
	X	Y	X	Y			
1	2	3	4	5	6	7	8
н838У	–	–	583804.48	2179780.66	Метод спутниковых геодезических измерений (определений)	0.10	–
н686У	–	–	583798.98	2179777.96	Метод спутниковых геодезических измерений (определений)	0.10	–
н684У	–	–	583797.43	2179781.11	Метод спутниковых геодезических измерений (определений)	0.10	–
н839У	–	–	583802.93	2179783.81	Метод спутниковых геодезических измерений (определений)	0.10	–
н838У	–	–	583804.48	2179780.66	Метод спутниковых геодезических измерений (определений)	0.10	–

					измерений (определен ий)		
--	--	--	--	--	--------------------------------	--	--

2. Сведения о частях границ уточняемого земельного участка с кадастровым номером
53:23:8624303:265

Обозначение части границ		Горизонтальное проложение (S), м	Описание прохождения части границ	Отметка о наличии земельного спора о местоположении границ земельного участка
от т.	до т.			
1	2	3	4	5
н838У	н686У	6.13	—	—
н686У	н684У	3.51	—	—
н684У	н839У	6.13	—	—
н839У	н838У	3.51	—	—

3. Общие сведения об уточняемом земельном участке с кадастровым номером
53:23:8624303:265

№ п/п	Наименование характеристики земельного участка	Значение характеристики
1	2	3
1	Адрес земельного участка	Новгородская обл, Великий Новгород г, Гск Вече Комплекс 1 тер
	Местоположение земельного участка (при отсутствии присвоенного адреса)	—
	Дополнительные сведения о местоположении земельного участка	—
2	Площадь земельного участка ± величина погрешности определения площади ($P \pm \Delta P$), м ²	22 кв.м ± 1.62 кв.м
3	Формула, примененная для расчета предельной допустимой погрешности определения площади земельного участка (ΔP), м ²	$\Delta P = 3.5 * 0.10 * \sqrt{22} = 1.62$
4	Площадь земельного участка согласно сведениям Единого государственного реестра недвижимости ($P_{\text{кад}}$), м ²	21
5	Оценка расхождения P и $P_{\text{кад}}$ ($P - P_{\text{кад}}$), м ²	1 кв.м
6	Предельный минимальный и максимальный размеры земельного участка ($P_{\text{мин}}$ и $P_{\text{макс}}$), м ²	18 45
7	Кадастровый или иной номер (обозначение) здания, сооружения, объекта незавершенного строительства, расположенного на земельном участке	53:23:8624303:1838
8	Иные сведения	—

Сведения об уточняемых земельных участках

1. Сведения о характерных точках границы уточняемого земельного участка с кадастровым номером 53:23:8624303:266

Зона № —

Обозначение характерных точек границ	Существующие координаты, м		Уточненные координаты, м		Метод определения координат	Средняя квадратиче- ская погрешнос- ть определе- ния координат характерно- й точки (Mt), м	Формулы, примененные для расчета средней квадратиче- ской погрешности определе- ния координат характерной точки (Mt), м
	X	Y	X	Y			
1	2	3	4	5	6	7	8
н839У	–	–	583802.9 3	2179783. 81	Метод спутников ых геодезичес- ких измерений (определен- ий)	0.10	–
н684У	–	–	583797.4 3	2179781. 11	Метод спутников ых геодезичес- ких измерений (определен- ий)	0.10	–
н682У	–	–	583795.8 8	2179784. 26	Метод спутников ых геодезичес- ких измерений (определен- ий)	0.10	–
н840У	–	–	583801.3 9	2179786. 96	Метод спутников ых геодезичес- ких измерений (определен- ий)	0.10	–
н839У	–	–	583802.9 3	2179783. 81	Метод спутников ых геодезичес- ких измерений (определен- ий)	0.10	–

2. Сведения о частях границ уточняемого земельного участка с кадастровым номером

53:23:8624303:266

Обозначение части границ		Горизонтальное проложение (S), м	Описание прохождения части границ	Отметка о наличии земельного спора о местоположении границ земельного участка
от т.	до т.			
1	2	3	4	5
н839У	н684У	6.13	—	—
н684У	н682У	3.51	—	—
н682У	н840У	6.14	—	—
н840У	н839У	3.51	—	—

3. Общие сведения об уточняемом земельном участке с кадастровым номером

53:23:8624303:266

№ п/п	Наименование характеристики земельного участка	Значение характеристики
1	2	3
1	Адрес земельного участка	Новгородская обл, Великий Новгород г, ул
	Местоположение земельного участка (при отсутствии присвоенного адреса)	—
	Дополнительные сведения о местоположении земельного участка	—
2	Площадь земельного участка ± величина погрешности определения площади ($P \pm \Delta P$), м ²	22 кв.м ± 1.62 кв.м
3	Формула, примененная для расчета предельной допустимой погрешности определения площади земельного участка (ΔP), м ²	$\Delta P = 3.5 * 0.10 * \sqrt{22} = 1.62$
4	Площадь земельного участка согласно сведениям Единого государственного реестра недвижимости ($P_{\text{кад}}$), м ²	22
5	Оценка расхождения P и $P_{\text{кад}}$ ($P - P_{\text{кад}}$), м ²	0 кв.м
6	Предельный минимальный и максимальный размеры земельного участка ($P_{\text{мин}}$ и $P_{\text{макс}}$), м ²	—
7	Кадастровый или иной номер (обозначение) здания, сооружения, объекта незавершенного строительства, расположенного на земельном участке	53:23:8624303:1548
8	Иные сведения	—

Сведения об уточняемых земельных участках

1. Сведения о характерных точках границы уточняемого земельного участка с кадастровым номером 53:23:8624303:267

Зона № —

Обозначение характерных точек границ	Существующие координаты, м	Уточненные координаты, м	Метод определения координат	Средняя квадратическая погрешность	Формулы, примененные для расчета средней квадратической погрешности

	X	Y	X	Y		определени я координат характерно й точки (Mт), м	ой погрешности определения координат характерной точки (Mт), м
1	2	3	4	5	6	7	8
н840У	–	–	583801.3 9	2179786. 96	Метод спутников ых геодезичес ких измерений (определен ий)	0.10	–
н682У	–	–	583795.8 8	2179784. 26	Метод спутников ых геодезичес ких измерений (определен ий)	0.10	–
н680У	–	–	583794.3 4	2179787. 41	Метод спутников ых геодезичес ких измерений (определен ий)	0.10	–
н841У	–	–	583799.8 4	2179790. 11	Метод спутников ых геодезичес ких измерений (определен ий)	0.10	–
н840У	–	–	583801.3 9	2179786. 96	Метод спутников ых геодезичес ких измерений (определен ий)	0.10	–

**2. Сведения о частях границ уточняемого земельного участка с кадастровым номером
53:23:8624303:267**

Обозначение части границ		Горизонтальное проложение (S), м	Описание прохождения части границ	Отметка о наличии земельного спора о местоположении границ земельного участка
от т.	до т.			

						(Mт), м	точки (Mт), м
1	2	3	4	5	6	7	8
н841У	–	–	583799.8 4	2179790. 11	Метод спутниковых геодезических измерений (определений)	0.10	–
н680У	–	–	583794.3 4	2179787. 41	Метод спутниковых геодезических измерений (определений)	0.10	–
н678У	–	–	583792.7 9	2179790. 56	Метод спутниковых геодезических измерений (определений)	0.10	–
н842У	–	–	583798.3 0	2179793. 26	Метод спутниковых геодезических измерений (определений)	0.10	–
н841У	–	–	583799.8 4	2179790. 11	Метод спутниковых геодезических измерений (определений)	0.10	–

2. Сведения о частях границ уточняемого земельного участка с кадастровым номером 53:23:8624303:268

Обозначение части границ		Горизонтальное проложение (S), м	Описание прохождения части границ	Отметка о наличии земельного спора о местоположении границ земельного участка
от г.	до г.			
1	2	3	4	5
н841У	н680У	6.13	–	–

1	2	3	4	5	6	7	8
н842У	–	–	583798.3 0	2179793. 26	Метод спутниковых геодезических измерений (определений)	0.10	–
н678У	–	–	583792.7 9	2179790. 56	Метод спутниковых геодезических измерений (определений)	0.10	–
н674У	–	–	583791.2 5	2179793. 72	Метод спутниковых геодезических измерений (определений)	0.10	–
н843У	–	–	583796.7 5	2179796. 42	Метод спутниковых геодезических измерений (определений)	0.10	–
н842У	–	–	583798.3 0	2179793. 26	Метод спутниковых геодезических измерений (определений)	0.10	–

2. Сведения о частях границ уточняемого земельного участка с кадастровым номером 53:23:8624303:269

Обозначение части границ		Горизонтальное проложение (S), м	Описание прохождения части границ	Отметка о наличии земельного спора о местоположении границ земельного участка
от т.	до т.			
1	2	3	4	5
н842У	н678У	6.14	–	–
н678У	н674У	3.52	–	–
н674У	н843У	6.13	–	–
н843У	н842У	3.52	–	–

3. Общие сведения об уточняемом земельном участке с кадастровым номером

53:23:8624303:269

№ п/п	Наименование характеристики земельного участка	Значение характеристики
1	2	3
1	Адрес земельного участка	Новгородская обл, Великий Новгород г, ул
	Местоположение земельного участка (при отсутствии присвоенного адреса)	—
	Дополнительные сведения о местоположении земельного участка	—
2	Площадь земельного участка ± величина погрешности определения площади ($P \pm \Delta P$), м ²	22 кв.м ± 1.63 кв.м
3	Формула, примененная для расчета предельной допустимой погрешности определения площади земельного участка (ΔP), м ²	$\Delta P = 3.5 * 0.10 * \sqrt{22} = 1.63$
4	Площадь земельного участка согласно сведениям Единого государственного реестра недвижимости ($P_{\text{кад}}$), м ²	21
5	Оценка расхождения P и $P_{\text{кад}}$ ($P - P_{\text{кад}}$), м ²	1 кв.м
6	Предельный минимальный и максимальный размеры земельного участка ($P_{\text{мин}}$ и $P_{\text{макс}}$), м ²	—
7	Кадастровый или иной номер (обозначение) здания, сооружения, объекта незавершенного строительства, расположенного на земельном участке	—
8	Иные сведения	—

Сведения об уточняемых земельных участках

1. Сведения о характерных точках границы уточняемого земельного участка с кадастровым номером 53:23:8624303:27

Зона №

Обозначение характерных точек границ	Существующие координаты, м		Уточненные координаты, м		Метод определения координат	Средняя квадратическая погрешность определения координат характерной точки (Mt), м	Формулы, примененные для расчета средней квадратической погрешности определения координат характерной точки (Mt), м
	X	Y	X	Y			
1	2	3	4	5	6	7	8
н844У	—	—	583784.30	2179710.19	Метод спутниковых геодезичес	0.10	—

					ких измерений (определен ий)		
н845У	–	–	583778.57	2179707.27	Метод спутников ых геодезических измерений (определен ий)	0.10	–
н831У	–	–	583776.24	2179711.92	Метод спутников ых геодезических измерений (определен ий)	0.10	–
н830У	–	–	583781.98	2179714.80	Метод спутников ых геодезических измерений (определен ий)	0.10	–
н846У	–	–	583782.39	2179713.98	Метод спутников ых геодезических измерений (определен ий)	0.10	–
н844У	–	–	583784.30	2179710.19	Метод спутников ых геодезических измерений (определен ий)	0.10	–

2. Сведения о частях границ уточняемого земельного участка с кадастровым номером 53:23:8624303:27

Обозначение части границ		Горизонтальное проложение (S), м	Описание прохождения части границ	Отметка о наличии земельного спора о местоположении границ земельного участка
от т.	до т.			
1	2	3	4	5
н844У	н845У	6.43	–	–
н845У	н831У	5.20	–	–

н843У	–	–	583796.7 5	2179796. 42	Метод спутниковых геодезических измерений (определений)	0.10	–
н674У	–	–	583791.2 5	2179793. 72	Метод спутниковых геодезических измерений (определений)	0.10	–
н677У	–	–	583789.7 0	2179796. 87	Метод спутниковых геодезических измерений (определений)	0.10	–
н847У	–	–	583795.2 1	2179799. 57	Метод спутниковых геодезических измерений (определений)	0.10	–
н843У	–	–	583796.7 5	2179796. 42	Метод спутниковых геодезических измерений (определений)	0.10	–

2. Сведения о частях границ уточняемого земельного участка с кадастровым номером 53:23:8624303:270

Обозначение части границ		Горизонтальное проложение (S), м	Описание прохождения части границ	Отметка о наличии земельного спора о местоположении границ земельного участка
от т. 1	до т. 2			
н843У	н674У	6.13	–	–
н674У	н677У	3.51	–	–
н677У	н847У	6.14	–	–
н847У	н843У	3.51	–	–

3. Общие сведения об уточняемом земельном участке с кадастровым номером 53:23:8624303:270

№ п/п	Наименование характеристики земельного участка	Значение характеристики
1	2	3
1	Адрес земельного участка	Новгородская обл, Великий Новгород г
	Местоположение земельного участка (при отсутствии присвоенного адреса)	—
	Дополнительные сведения о местоположении земельного участка	—
2	Площадь земельного участка ± величина погрешности определения площади ($P \pm \Delta P$), м ²	22 кв.м ± 1.62 кв.м
3	Формула, примененная для расчета предельной допустимой погрешности определения площади земельного участка (ΔP), м ²	$\Delta P = 3.5 * 0.10 * \sqrt{22} = 1.62$
4	Площадь земельного участка согласно сведениям Единого государственного реестра недвижимости ($P_{\text{кад}}$), м ²	21
5	Оценка расхождения P и $P_{\text{кад}}$ ($P - P_{\text{кад}}$), м ²	1 кв.м
6	Предельный минимальный и максимальный размеры земельного участка ($P_{\text{мин}}$ и $P_{\text{макс}}$), м ²	18 45
7	Кадастровый или иной номер (обозначение) здания, сооружения, объекта незавершенного строительства, расположенного на земельном участке	53:23:8624303:2090
8	Иные сведения	—

Сведения об уточняемых земельных участках

1. Сведения о характерных точках границы уточняемого земельного участка с кадастровым номером 53:23:8624303:271

Зона № —

Обозначение характерных точек границ	Существующие координаты, м		Уточненные координаты, м		Метод определения координат	Средняя квадратическая погрешность определения координат характерной точки (Mt), м	Формулы, примененные для расчета средней квадратической погрешности определения координат характерной точки (Mt), м
	X	Y	X	Y			
1	2	3	4	5	6	7	8
н847У	—	—	583795.2 1	2179799. 57	Метод спутниковых геодезических измерений	0.10	—

					(определен ий)		
н677У	–	–	583789.7 0	2179796. 87	Метод спутников ых геодезичес ких измерений (определен ий)	0.10	–
н672У	–	–	583788.1 6	2179800. 02	Метод спутников ых геодезичес ких измерений (определен ий)	0.10	–
н848У	–	–	583793.6 6	2179802. 72	Метод спутников ых геодезичес ких измерений (определен ий)	0.10	–
н847У	–	–	583795.2 1	2179799. 57	Метод спутников ых геодезичес ких измерений (определен ий)	0.10	–

**2. Сведения о частях границ уточняемого земельного участка с кадастровым номером
53:23:8624303:271**

Обозначение части границ		Горизонтальное проложение (S), м	Описание прохождения части границ	Отметка о наличии земельного спора о местоположении границ земельного участка
от т.	до т.			
1	2	3	4	5
н847У	н677У	6.14	–	–
н677У	н672У	3.51	–	–
н672У	н848У	6.13	–	–
н848У	н847У	3.51	–	–

**3. Общие сведения об уточняемом земельном участке с кадастровым номером
53:23:8624303:271**

№ п/п	Наименование характеристики земельного участка	Значение характеристики
1	2	3
1	Адрес земельного участка	Новгородская обл, Великий Новгород г, ул
	Местоположение земельного участка (при отсутствии присвоенного	–

	адреса)	
	Дополнительные сведения о местоположении земельного участка	—
2	Площадь земельного участка ± величина погрешности определения площади ($P \pm \Delta P$), м ²	22 кв.м ± 1.62 кв.м
3	Формула, примененная для расчета предельной допустимой погрешности определения площади земельного участка (ΔP), м ²	$\Delta P = 3.5 * 0.10 * \sqrt{22} = 1.62$
4	Площадь земельного участка согласно сведениям Единого государственного реестра недвижимости ($P_{\text{кад}}$), м ²	21
5	Оценка расхождения P и $P_{\text{кад}}$ ($P - P_{\text{кад}}$), м ²	1 кв.м
6	Предельный минимальный и максимальный размеры земельного участка ($P_{\text{мин}}$ и $P_{\text{макс}}$), м ²	—
7	Кадастровый или иной номер (обозначение) здания, сооружения, объекта незавершенного строительства, расположенного на земельном участке	—
8	Иные сведения	—

Сведения об уточняемых земельных участках

1. Сведения о характерных точках границы уточняемого земельного участка с кадастровым номером 53:23:8624303:272

Зона №

Обозначение характерных точек границ	Существующие координаты, м		Уточненные координаты, м		Метод определения координат	Средняя квадратическая погрешность определения координат характерной точки (Mt), м	Формулы, примененные для расчета средней квадратической погрешности определения координат характерной точки (Mt), м
	X	Y	X	Y			
1	2	3	4	5	6	7	8
н848У	—	—	583793.6 6	2179802. 72	Метод спутниковых геодезических измерений (определений)	0.10	—
н672У	—	—	583788.1 6	2179800. 02	Метод спутниковых	0.10	—

					геодезических измерений (определений)		
н670У	–	–	583786.61	2179803.17	Метод спутниковых геодезических измерений (определений)	0.10	–
н849У	–	–	583792.11	2179805.87	Метод спутниковых геодезических измерений (определений)	0.10	–
н848У	–	–	583793.66	2179802.72	Метод спутниковых геодезических измерений (определений)	0.10	–

2. Сведения о частях границ уточняемого земельного участка с кадастровым номером 53:23:8624303:272

Обозначение части границ		Горизонтальное проложение (S), м	Описание прохождения части границ	Отметка о наличии земельного спора о местоположении границ земельного участка
от г.	до г.			
1	2	3	4	5
н848У	н672У	6.13	–	–
н672У	н670У	3.51	–	–
н670У	н849У	6.13	–	–
н849У	н848У	3.51	–	–

3. Общие сведения об уточняемом земельном участке с кадастровым номером 53:23:8624303:272

№ п/п	Наименование характеристики земельного участка	Значение характеристики
1	2	3
1	Адрес земельного участка	Новгородская обл, Великий Новгород г, Лужское ш
	Местоположение земельного участка (при отсутствии присвоенного адреса)	–
	Дополнительные сведения о местоположении земельного участка	–
2	Площадь земельного участка ±	22 кв.м ± 1.62 кв.м

	величина погрешности определения площади ($P \pm \Delta P$), м ²	
3	Формула, примененная для расчета предельной допустимой погрешности определения площади земельного участка (ΔP), м ²	$\Delta P = 3.5 * 0.10 * \sqrt{22} = 1.62$
4	Площадь земельного участка согласно сведениям Единого государственного реестра недвижимости ($P_{\text{кад}}$), м ²	21
5	Оценка расхождения P и $P_{\text{кад}}$ ($P - P_{\text{кад}}$), м ²	1 кв.м
6	Предельный минимальный и максимальный размеры земельного участка ($P_{\text{мин}}$ и $P_{\text{макс}}$), м ²	18 45
7	Кадастровый или иной номер (обозначение) здания, сооружения, объекта незавершенного строительства, расположенного на земельном участке	—
8	Иные сведения	—

Сведения об уточняемых земельных участках

1. Сведения о характерных точках границы уточняемого земельного участка с кадастровым номером 53:23:8624303:273

Зона №

Обозначение характерных точек границ	Существующие координаты, м		Уточненные координаты, м		Метод определения координат	Средняя квадратическая погрешность определения координат характерной точки (Mt), м	Формулы, примененные для расчета средней квадратической погрешности определения координат характерной точки (Mt), м
	X	Y	X	Y			
1	2	3	4	5	6	7	8
н849У	—	—	583792.1 1	2179805. 87	Метод спутниковых геодезических измерений (определений)	0.10	—
н670У	—	—	583786.6 1	2179803. 17	Метод спутниковых геодезических измерений (определений)	0.10	—

н668У	–	–	583785.06	2179806.32	Метод спутниковых геодезических измерений (определений)	0.10	–
н850У	–	–	583790.57	2179809.02	Метод спутниковых геодезических измерений (определений)	0.10	–
н849У	–	–	583792.11	2179805.87	Метод спутниковых геодезических измерений (определений)	0.10	–

2. Сведения о частях границ уточняемого земельного участка с кадастровым номером 53:23:8624303:273

Обозначение части границ		Горизонтальное проложение (S), м	Описание прохождения части границ	Отметка о наличии земельного спора о местоположении границ земельного участка
от т. 1	до т. 2			
н849У	н670У	6.13	–	–
н670У	н668У	3.51	–	–
н668У	н850У	6.14	–	–
н850У	н849У	3.51	–	–

3. Общие сведения об уточняемом земельном участке с кадастровым номером 53:23:8624303:273

№ п/п	Наименование характеристики земельного участка	Значение характеристики
1	2	3
1	Адрес земельного участка	Новгородская обл, Великий Новгород г, Гск Вече Комплекс 1 тер
	Местоположение земельного участка (при отсутствии присвоенного адреса)	–
	Дополнительные сведения о местоположении земельного участка	–
2	Площадь земельного участка ± величина погрешности определения площади ($P \pm \Delta P$), м ²	22 кв.м ± 1.62 кв.м
3	Формула, примененная для расчета предельной допустимой погрешности	$\Delta P = 3.5 * 0.10 * \sqrt{22} = 1.62$

	определения площади земельного участка (ΔP), m^2	
4	Площадь земельного участка согласно сведениям Единого государственного реестра недвижимости ($P_{\text{кад}}$), m^2	21
5	Оценка расхождения P и $P_{\text{кад}}$ ($P - P_{\text{кад}}$), m^2	1 кв.м
6	Предельный минимальный и максимальный размеры земельного участка ($P_{\text{мин}}$ и $P_{\text{макс}}$), m^2	18 45
7	Кадастровый или иной номер (обозначение) здания, сооружения, объекта незавершенного строительства, расположенного на земельном участке	–
8	Иные сведения	–

Сведения об уточняемых земельных участках

1. Сведения о характерных точках границы уточняемого земельного участка с кадастровым номером 53:23:8624303:274 Зона № –

Обозначение характерных точек границ	Существующие координаты, м		Уточненные координаты, м		Метод определения координат	Средняя квадратическая погрешность определения координат характерной точки (Mt), м	Формулы, примененные для расчета средней квадратической погрешности определения координат характерной точки (Mt), м
	X	Y	X	Y			
1	2	3	4	5	6	7	8
н850У	–	–	583790.57	2179809.02	Метод спутниковых геодезических измерений (определений)	0.10	–
н668У	–	–	583785.06	2179806.32	Метод спутниковых геодезических измерений (определений)	0.10	–
н666У	–	–	583783.52	2179809.47	Метод спутниковых	0.10	–

					геодезических измерений (определений)		
н851У	–	–	583789.02	2179812.17	Метод спутниковых геодезических измерений (определений)	0.10	–
н850У	–	–	583790.57	2179809.02	Метод спутниковых геодезических измерений (определений)	0.10	–

2. Сведения о частях границ уточняемого земельного участка с кадастровым номером 53:23:8624303:274

Обозначение части границ		Горизонтальное проложение (S), м	Описание прохождения части границ	Отметка о наличии земельного спора о местоположении границ земельного участка
от т.	до т.			
1	2	3	4	5
н850У	н668У	6.14	–	–
н668У	н666У	3.51	–	–
н666У	н851У	6.13	–	–
н851У	н850У	3.51	–	–

3. Общие сведения об уточняемом земельном участке с кадастровым номером 53:23:8624303:274

№ п/п	Наименование характеристики земельного участка	Значение характеристики
1	2	3
1	Адрес земельного участка	Новгородская обл, Великий Новгород г, Гск Вече Комплекс 1 тер
	Местоположение земельного участка (при отсутствии присвоенного адреса)	–
	Дополнительные сведения о местоположении земельного участка	–
2	Площадь земельного участка ± величина погрешности определения площади ($P \pm \Delta P$), м ²	22 кв.м ± 1.62 кв.м
3	Формула, примененная для расчета предельной допустимой погрешности определения площади земельного участка (ΔP), м ²	$\Delta P = 3.5 * 0.10 * \sqrt{22} = 1.62$
4	Площадь земельного участка согласно сведениям Единого	21

	государственного реестра недвижимости ($P_{\text{кад}}$), м^2	
5	Оценка расхождения P и $P_{\text{кад}}$ ($P - P_{\text{кад}}$), м^2	1 кв.м
6	Предельный минимальный и максимальный размеры земельного участка ($P_{\text{мин}}$ и $P_{\text{макс}}$), м^2	18 45
7	Кадастровый или иной номер (обозначение) здания, сооружения, объекта незавершенного строительства, расположенного на земельном участке	53:23:8624303:1485
8	Иные сведения	–

Сведения об уточняемых земельных участках

1. Сведения о характерных точках границы уточняемого земельного участка с кадастровым номером 53:23:8624303:275

Зона №

Обозначение характерных точек границ	Существующие координаты, м		Уточненные координаты, м		Метод определения координат	Средняя квадратическая погрешность определения координат характерной точки (Mt), м	Формулы, примененные для расчета средней квадратической погрешности определения координат характерной точки (Mt), м
	X	Y	X	Y			
1	2	3	4	5	6	7	8
н851У	–	–	583789.0 2	2179812. 17	Метод спутниковых геодезических измерений (определений)	0.10	–
н666У	–	–	583783.5 2	2179809. 47	Метод спутниковых геодезических измерений (определений)	0.10	–
н549У	–	–	583781.9 7	2179812. 62	Метод спутниковых геодезических измерений (определений)	0.10	–

н852У	–	–	583787.4 8	2179815. 32	ий) Метод спутников ых геодезичес ких измерений (определен ий)	0.10	–
н851У	–	–	583789.0 2	2179812. 17	Метод спутников ых геодезичес ких измерений (определен ий)	0.10	–

**2. Сведения о частях границ уточняемого земельного участка с кадастровым номером
53:23:8624303:275**

Обозначение части границ		Горизонтальное проложение (S), м	Описание прохождения части границ	Отметка о наличии земельного спора о местоположении границ земельного участка
от т.	до т.			
1	2	3	4	5
н851У	н666У	6.13	–	–
н666У	н549У	3.51	–	–
н549У	н852У	6.14	–	–
н852У	н851У	3.51	–	–

**3. Общие сведения об уточняемом земельном участке с кадастровым номером
53:23:8624303:275**

№ п/п	Наименование характеристики земельного участка	Значение характеристики
1	2	3
1	Адрес земельного участка	Новгородская обл, Великий Новгород г, ул
	Местоположение земельного участка (при отсутствии присвоенного адреса)	–
	Дополнительные сведения о местоположении земельного участка	–
2	Площадь земельного участка ± величина погрешности определения площади ($P \pm \Delta P$), м ²	22 кв.м ± 1.62 кв.м
3	Формула, примененная для расчета предельной допустимой погрешности определения площади земельного участка (ΔP), м ²	$\Delta P = 3.5 * 0.10 * \sqrt{22} = 1.62$
4	Площадь земельного участка согласно сведениям Единого государственного реестра недвижимости ($P_{\text{кад}}$), м ²	21
5	Оценка расхождения P и $P_{\text{кад}}$ ($P - P_{\text{кад}}$), м ²	1 кв.м
6	Предельный минимальный и	–

	максимальный размеры земельного участка ($P_{\text{мин}}$ и $P_{\text{макс}}$), M^2	
7	Кадастровый или иной номер (обозначение) здания, сооружения, объекта незавершенного строительства, расположенного на земельном участке	–
8	Иные сведения	–

Сведения об уточняемых земельных участках

1. Сведения о характерных точках границы уточняемого земельного участка с кадастровым номером 53:23:8624303:276

Зона № –

Обозначение характерных точек границ	Существующие координаты, м		Уточненные координаты, м		Метод определения координат	Средняя квадратическая погрешность определения координат характерной точки (Mt), м	Формулы, примененные для расчета средней квадратической погрешности определения координат характерной точки (Mt), м
	X	Y	X	Y			
1	2	3	4	5	6	7	8
н853У	–	–	583812.32	2179810.09	Метод спутниковых геодезических измерений (определений)	0.10	–
н854У	–	–	583806.74	2179807.45	Метод спутниковых геодезических измерений (определений)	0.10	–
н855У	–	–	583804.67	2179811.49	Метод спутниковых геодезических измерений (определений)	0.10	–
н856У	–	–	583810.29	2179814.12	Метод спутниковых геодезических измерений (определений)	0.10	–

					измерений (определен ий)		
н853У	–	–	583812.3 2	2179810. 09	Метод спутников ых геодезичес ких измерений (определен ий)	0.10	–

**2. Сведения о частях границ уточняемого земельного участка с кадастровым номером
53:23:8624303:276**

Обозначение части границ		Горизонтальное проложение (S), м	Описание прохождения части границ	Отметка о наличии земельного спора о местоположении границ земельного участка
от т.	до т.			
1	2	3	4	5
н853У	н854У	6.17	–	–
н854У	н855У	4.54	–	–
н855У	н856У	6.20	–	–
н856У	н853У	4.51	–	–

**3. Общие сведения об уточняемом земельном участке с кадастровым номером
53:23:8624303:276**

№ п/п	Наименование характеристики земельного участка	Значение характеристики
1	2	3
1	Адрес земельного участка	Новгородская обл, Великий Новгород г, Гск Монтажник тер, 2 гараж
	Местоположение земельного участка (при отсутствии присвоенного адреса)	–
	Дополнительные сведения о местоположении земельного участка	–
2	Площадь земельного участка ± величина погрешности определения площади ($P \pm \Delta P$), м ²	28 кв.м ± 1.85 кв.м
3	Формула, примененная для расчета предельной допустимой погрешности определения площади земельного участка (ΔP), м ²	$\Delta P = 3.5 * 0.10 * \sqrt{28} = 1.85$
4	Площадь земельного участка согласно сведениям Единого государственного реестра недвижимости ($P_{\text{кад}}$), м ²	21
5	Оценка расхождения P и $P_{\text{кад}}$ ($P - P_{\text{кад}}$), м ²	7 кв.м
6	Предельный минимальный и максимальный размеры земельного участка ($P_{\text{мин}}$ и $P_{\text{макс}}$), м ²	–
7	Кадастровый или иной номер (обозначение) здания, сооружения, объекта незавершенного	–

	строительства, расположенного на земельном участке						
8	Иные сведения		–				
Сведения об уточняемых земельных участках							
1. Сведения о характерных точках границы уточняемого земельного участка с кадастровым номером 53:23:8624303:277							
Зона № –							
Обозначение характерных точек границ	Существующие координаты, м		Уточненные координаты, м		Метод определения координат	Средняя квадратическая погрешность определения координат характерной точки (Mt), м	Формулы, примененные для расчета средней квадратической погрешности определения координат характерной точки (Mt), м
	X	Y	X	Y			
1	2	3	4	5	6	7	8
н857У	–	–	583813.89	2179806.90	Метод спутниковых геодезических измерений (определений)	0.10	–
н858У	–	–	583808.30	2179804.26	Метод спутниковых геодезических измерений (определений)	0.10	–
н854У	–	–	583806.74	2179807.45	Метод спутниковых геодезических измерений (определений)	0.10	–
н853У	–	–	583812.32	2179810.09	Метод спутниковых геодезических измерений (определений)	0.10	–
н857У	–	–	583813.8	2179806.	Метод	0.10	–

			9	90	спутниковых геодезических измерений (определен ий)		
--	--	--	---	----	--	--	--

2. Сведения о частях границ уточняемого земельного участка с кадастровым номером 53:23:8624303:277

Обозначение части границ		Горизонтальное проложение (S), м	Описание прохождения части границ	Отметка о наличии земельного спора о местоположении границ земельного участка
от т. 1	до т. 2			
н857У	н858У	6.18	—	—
н858У	н854У	3.55	—	—
н854У	н853У	6.17	—	—
н853У	н857У	3.56	—	—

3. Общие сведения об уточняемом земельном участке с кадастровым номером 53:23:8624303:277

№ п/п	Наименование характеристики земельного участка	Значение характеристики
1	2	3
1	Адрес земельного участка	Новгородская обл, Великий Новгород г, ул
	Местоположение земельного участка (при отсутствии присвоенного адреса)	—
	Дополнительные сведения о местоположении земельного участка	—
2	Площадь земельного участка ± величина погрешности определения площади ($P \pm \Delta P$), м ²	22 кв.м ± 1.64 кв.м
3	Формула, примененная для расчета предельной допустимой погрешности определения площади земельного участка (ΔP), м ²	$\Delta P = 3.5 * 0.10 * \sqrt{22} = 1.64$
4	Площадь земельного участка согласно сведениям Единого государственного реестра недвижимости ($P_{\text{кад}}$), м ²	21
5	Оценка расхождения P и $P_{\text{кад}}$ ($P - P_{\text{кад}}$), м ²	1 кв.м
6	Предельный минимальный и максимальный размеры земельного участка ($P_{\text{мин}}$ и $P_{\text{макс}}$), м ²	—
7	Кадастровый или иной номер (обозначение) здания, сооружения, объекта незавершенного строительства, расположенного на земельном участке	—
8	Иные сведения	—

Сведения об уточняемых земельных участках

1. Сведения о характерных точках границы уточняемого земельного участка с кадастровым номером 53:23:8624303:278

Зона № —

Обозначение характерных точек границ	Существующие координаты, м		Уточненные координаты, м		Метод определения координат	Средняя квадратическая погрешность определения координат характерной точки (Mt), м	Формулы, примененные для расчета средней квадратической погрешности определения координат характерной точки (Mt), м
	X	Y	X	Y			
1	2	3	4	5	6	7	8
н859У	—	—	583815.4 4	2179803. 75	Метод спутниковых геодезических измерений (определений)	0.10	—
н860У	—	—	583809.8 5	2179801. 09	Метод спутниковых геодезических измерений (определений)	0.10	—
н858У	—	—	583808.3 0	2179804. 26	Метод спутниковых геодезических измерений (определений)	0.10	—
н857У	—	—	583813.8 9	2179806. 90	Метод спутниковых геодезических измерений (определений)	0.10	—
н859У	—	—	583815.4 4	2179803. 75	Метод спутниковых геодезических измерений	0.10	—

					(определен ий)		
--	--	--	--	--	-------------------	--	--

**2. Сведения о частях границ уточняемого земельного участка с кадастровым номером
53:23:8624303:278**

Обозначение части границ		Горизонтальное проложение (S), м	Описание прохождения части границ	Отметка о наличии земельного спора о местоположении границ земельного участка
от т.	до т.			
1	2	3	4	5
н859У	н860У	6.19	—	—
н860У	н858У	3.53	—	—
н858У	н857У	6.18	—	—
н857У	н859У	3.51	—	—

**3. Общие сведения об уточняемом земельном участке с кадастровым номером
53:23:8624303:278**

№ п/п	Наименование характеристики земельного участка	Значение характеристики
1	2	3
1	Адрес земельного участка	Новгородская обл, Великий Новгород г, Гск Монтажник территория
	Местоположение земельного участка (при отсутствии присвоенного адреса)	—
	Дополнительные сведения о местоположении земельного участка	—
2	Площадь земельного участка ± величина погрешности определения площади ($P \pm \Delta P$), м ²	22 кв.м ± 1.63 кв.м
3	Формула, примененная для расчета предельной допустимой погрешности определения площади земельного участка (ΔP), м ²	$\Delta P = 3.5 * 0.10 * \sqrt{22} = 1.63$
4	Площадь земельного участка согласно сведениям Единого государственного реестра недвижимости ($P_{\text{кад}}$), м ²	21
5	Оценка расхождения P и $P_{\text{кад}}$ ($P - P_{\text{кад}}$), м ²	1 кв.м
6	Предельный минимальный и максимальный размеры земельного участка ($P_{\text{мин}}$ и $P_{\text{макс}}$), м ²	18 45
7	Кадастровый или иной номер (обозначение) здания, сооружения, объекта незавершенного строительства, расположенного на земельном участке	53:23:8624303:2086
8	Иные сведения	—

Сведения об уточняемых земельных участках

1. Сведения о характерных точках границы уточняемого земельного участка с кадастровым номером 53:23:8624303:279

Зона № —

Обозначение характерных точек границ	Существующие координаты, м		Уточненные координаты, м		Метод определения координат	Средняя квадратиче- ская погрешнос- ть определе- ния координат характерно- й точки (Mt), м	Формулы, примененные для расчета средней квадратиче- ской погрешности определе- ния координат характерной точки (Mt), м
	X	Y	X	Y			
1	2	3	4	5	6	7	8
н861У	–	–	583817.0 0	2179800. 56	Метод спутников ых геодезичес- ких измерений (определен- ий)	0.10	–
н862У	–	–	583811.4 0	2179797. 91	Метод спутников ых геодезичес- ких измерений (определен- ий)	0.10	–
н860У	–	–	583809.8 5	2179801. 09	Метод спутников ых геодезичес- ких измерений (определен- ий)	0.10	–
н859У	–	–	583815.4 4	2179803. 75	Метод спутников ых геодезичес- ких измерений (определен- ий)	0.10	–
н861У	–	–	583817.0 0	2179800. 56	Метод спутников ых геодезичес- ких измерений (определен- ий)	0.10	–

2. Сведения о частях границ уточняемого земельного участка с кадастровым номером

53:23:8624303:279

Обозначение части границ		Горизонтальное проложение (S), м	Описание прохождения части границ	Отметка о наличии земельного спора о местоположении границ земельного участка
от т. 1	до т. 2			
н861У	н862У	6.20	—	—
н862У	н860У	3.54	—	—
н860У	н859У	6.19	—	—
н859У	н861У	3.55	—	—

3. Общие сведения об уточняемом земельном участке с кадастровым номером

53:23:8624303:279

№ п/п	Наименование характеристики земельного участка	Значение характеристики
1	2	3
1	Адрес земельного участка	Новгородская обл, Великий Новгород г, Гск Монтажник тер, 8 гараж
	Местоположение земельного участка (при отсутствии присвоенного адреса)	—
	Дополнительные сведения о местоположении земельного участка	—
2	Площадь земельного участка ± величина погрешности определения площади ($P \pm \Delta P$), м ²	22 кв.м ± 1.64 кв.м
3	Формула, примененная для расчета предельной допустимой погрешности определения площади земельного участка (ΔP), м ²	$\Delta P = 3.5 * 0.10 * \sqrt{22} = 1.64$
4	Площадь земельного участка согласно сведениям Единого государственного реестра недвижимости ($P_{\text{кад}}$), м ²	21
5	Оценка расхождения P и $P_{\text{кад}}$ ($P - P_{\text{кад}}$), м ²	1 кв.м
6	Предельный минимальный и максимальный размеры земельного участка ($P_{\text{мин}}$ и $P_{\text{макс}}$), м ²	18 45
7	Кадастровый или иной номер (обозначение) здания, сооружения, объекта незавершенного строительства, расположенного на земельном участке	—
8	Иные сведения	—

Сведения об уточняемых земельных участках

1. Сведения о характерных точках границы уточняемого земельного участка с кадастровым номером 53:23:8624303:28

Зона № —

Обозначение характерных точек границ	Существующие координаты, м		Уточненные координаты, м		Метод определения координат	Средняя квадратиче- ская погрешнос- ть определе- ния координат характерно- й точки (Mt), м	Формулы, примененные для расчета средней квадратиче- ской погрешности определе- ния координат характерной точки (Mt), м
	X	Y	X	Y			
1	2	3	4	5	6	7	8
н863У	–	–	583786.9 2	2179705. 00	Метод спутников ых геодезичес- ких измерений (определен- ий)	0.10	–
н864У	–	–	583781.1 6	2179702. 11	Метод спутников ых геодезичес- ких измерений (определен- ий)	0.10	–
н845У	–	–	583778.5 7	2179707. 27	Метод спутников ых геодезичес- ких измерений (определен- ий)	0.10	–
н844У	–	–	583784.3 0	2179710. 19	Метод спутников ых геодезичес- ких измерений (определен- ий)	0.10	–
н865У	–	–	583786.4 7	2179705. 90	Метод спутников ых геодезичес- ких измерений (определен- ий)	0.10	–
н863У	–	–	583786.9	2179705.	Метод	0.10	–

			2	00	спутниковых геодезических измерений (определен ий)		
--	--	--	---	----	--	--	--

2. Сведения о частях границ уточняемого земельного участка с кадастровым номером 53:23:8624303:28

Обозначение части границ		Горизонтальное проложение (S), м	Описание прохождения части границ	Отметка о наличии земельного спора о местоположении границ земельного участка
от т. 1	до т. 2			
н863У	н864У	6.44	–	–
н864У	н845У	5.77	–	–
н845У	н844У	6.43	–	–
н844У	н865У	4.81	–	–
н865У	н863У	1.01	–	–

3. Общие сведения об уточняемом земельном участке с кадастровым номером 53:23:8624303:28

№ п/п	Наименование характеристики земельного участка	Значение характеристики
1	2	3
1	Адрес земельного участка	Новгородская обл, Великий Новгород г, ул
	Местоположение земельного участка (при отсутствии присвоенного адреса)	–
	Дополнительные сведения о местоположении земельного участка	–
2	Площадь земельного участка ± величина погрешности определения площади ($P \pm \Delta P$), м ²	37 кв.м ± 2.14 кв.м
3	Формула, примененная для расчета предельной допустимой погрешности определения площади земельного участка (ΔP), м ²	$\Delta P = 3.5 * 0.10 * \sqrt{37} = 2.14$
4	Площадь земельного участка согласно сведениям Единого государственного реестра недвижимости ($P_{\text{кад}}$), м ²	21
5	Оценка расхождения P и $P_{\text{кад}}$ ($P - P_{\text{кад}}$), м ²	16 кв.м
6	Предельный минимальный и максимальный размеры земельного участка ($P_{\text{мин}}$ и $P_{\text{макс}}$), м ²	–
7	Кадастровый или иной номер (обозначение) здания, сооружения, объекта незавершенного строительства, расположенного на земельном участке	–
8	Иные сведения	–

Сведения об уточняемых земельных участках

1. Сведения о характерных точках границы уточняемого земельного участка с кадастровым номером 53:23:8624303:280

Зона №

Обозначение характерных точек границ	Существующие координаты, м		Уточненные координаты, м		Метод определения координат	Средняя квадратическая погрешность определения координат характерной точки (Mt), м	Формулы, примененные для расчета средней квадратической погрешности определения координат характерной точки (Mt), м
	X	Y	X	Y			
1	2	3	4	5	6	7	8
н866У	–	–	583818.55	2179797.37	Метод спутниковых геодезических измерений (определений)	0.10	–
н867У	–	–	583812.96	2179794.71	Метод спутниковых геодезических измерений (определений)	0.10	–
н862У	–	–	583811.40	2179797.91	Метод спутниковых геодезических измерений (определений)	0.10	–
н861У	–	–	583817.00	2179800.56	Метод спутниковых геодезических измерений (определений)	0.10	–
н866У	–	–	583818.55	2179797.37	Метод спутниковых геодезических измерений (определений)	0.10	–

					измерений (определен ий)		
--	--	--	--	--	--------------------------------	--	--

2. Сведения о частях границ уточняемого земельного участка с кадастровым номером
53:23:8624303:280

Обозначение части границ		Горизонтальное проложение (S), м	Описание прохождения части границ	Отметка о наличии земельного спора о местоположении границ земельного участка
от т.	до т.			
1	2	3	4	5
н866У	н867У	6.19	—	—
н867У	н862У	3.56	—	—
н862У	н861У	6.20	—	—
н861У	н866У	3.55	—	—

3. Общие сведения об уточняемом земельном участке с кадастровым номером
53:23:8624303:280

№ п/п	Наименование характеристики земельного участка	Значение характеристики
1	2	3
1	Адрес земельного участка	Новгородская обл, Великий Новгород г, Гск Монтажник тер
	Местоположение земельного участка (при отсутствии присвоенного адреса)	—
	Дополнительные сведения о местоположении земельного участка	—
2	Площадь земельного участка ± величина погрешности определения площади ($P \pm \Delta P$), м ²	22 кв.м ± 1.64 кв.м
3	Формула, примененная для расчета предельной допустимой погрешности определения площади земельного участка (ΔP), м ²	$\Delta P = 3.5 * 0.10 * \sqrt{22} = 1.64$
4	Площадь земельного участка согласно сведениям Единого государственного реестра недвижимости ($P_{\text{кад}}$), м ²	21
5	Оценка расхождения P и $P_{\text{кад}}$ ($P - P_{\text{кад}}$), м ²	1 кв.м
6	Предельный минимальный и максимальный размеры земельного участка ($P_{\text{мин}}$ и $P_{\text{макс}}$), м ²	18 45
7	Кадастровый или иной номер (обозначение) здания, сооружения, объекта незавершенного строительства, расположенного на земельном участке	53:23:8624303:1443
8	Иные сведения	—

Сведения об уточняемых земельных участках

1. Сведения о характерных точках границы уточняемого земельного участка с кадастровым номером 53:23:8624303:281

Зона № —

Обозначение характерных точек границ	Существующие координаты, м		Уточненные координаты, м		Метод определения координат	Средняя квадратиче- ская погрешнос- ть определе- ния координат характерно- й точки (Mt), м	Формулы, примененные для расчета средней квадратическ- ой погрешности определения координат характерной точки (Mt), м
	X	Y	X	Y			
1	2	3	4	5	6	7	8
н868У	–	–	583820.0 8	2179794. 19	Метод спутников ых геодезичес- ких измерений (определен- ий)	0.10	–
н869У	–	–	583814.5 0	2179791. 54	Метод спутников ых геодезичес- ких измерений (определен- ий)	0.10	–
н867У	–	–	583812.9 6	2179794. 71	Метод спутников ых геодезичес- ких измерений (определен- ий)	0.10	–
н866У	–	–	583818.5 5	2179797. 37	Метод спутников ых геодезичес- ких измерений (определен- ий)	0.10	–
н868У	–	–	583820.0 8	2179794. 19	Метод спутников ых геодезичес- ких измерений (определен- ий)	0.10	–

2. Сведения о частях границ уточняемого земельного участка с кадастровым номером

53:23:8624303:281

Обозначение части границ		Горизонтальное проложение (S), м	Описание прохождения части границ	Отметка о наличии земельного спора о местоположении границ земельного участка
от т. 1	до т. 2			
н868У	н869У	6.18	—	—
н869У	н867У	3.52	—	—
н867У	н866У	6.19	—	—
н866У	н868У	3.53	—	—

3. Общие сведения об уточняемом земельном участке с кадастровым номером

53:23:8624303:281

№ п/п	Наименование характеристики земельного участка	Значение характеристики
1	2	3
1	Адрес земельного участка	Новгородская обл, Великий Новгород г, Гск Монтажник тер
	Местоположение земельного участка (при отсутствии присвоенного адреса)	—
	Дополнительные сведения о местоположении земельного участка	—
2	Площадь земельного участка ± величина погрешности определения площади ($P \pm \Delta P$), м ²	22 кв.м ± 1.63 кв.м
3	Формула, примененная для расчета предельной допустимой погрешности определения площади земельного участка (ΔP), м ²	$\Delta P = 3.5 * 0.10 * \sqrt{22} = 1.63$
4	Площадь земельного участка согласно сведениям Единого государственного реестра недвижимости ($P_{\text{кад}}$), м ²	21
5	Оценка расхождения P и $P_{\text{кад}}$ ($P - P_{\text{кад}}$), м ²	1 кв.м
6	Предельный минимальный и максимальный размеры земельного участка ($P_{\text{мин}}$ и $P_{\text{макс}}$), м ²	18 45
7	Кадастровый или иной номер (обозначение) здания, сооружения, объекта незавершенного строительства, расположенного на земельном участке	53:23:8624303:1447
8	Иные сведения	—

Сведения об уточняемых земельных участках

1. Сведения о характерных точках границы уточняемого земельного участка с кадастровым номером 53:23:8624303:282

Зона № —

Обозначение характерных точек границ	Существующие координаты, м		Уточненные координаты, м		Метод определения координат	Средняя квадратиче ская погрешнос ть определени я координат характерно й точки (Mt), м	Формулы, примененные для расчета средней квадратическ ой погрешности определения координат характерной точки (Mt), м
	X	Y	X	Y			
1	2	3	4	5	6	7	8
н870У	–	–	583821.6 0	2179791. 04	Метод спутников ых геодезичес ких измерений (определен ий)	0.10	–
н871У	–	–	583816.0 2	2179788. 40	Метод спутников ых геодезичес ких измерений (определен ий)	0.10	–
н869У	–	–	583814.5 0	2179791. 54	Метод спутников ых геодезичес ких измерений (определен ий)	0.10	–
н868У	–	–	583820.0 8	2179794. 19	Метод спутников ых геодезичес ких измерений (определен ий)	0.10	–
н870У	–	–	583821.6 0	2179791. 04	Метод спутников ых геодезичес ких измерений (определен ий)	0.10	–

2. Сведения о частях границ уточняемого земельного участка с кадастровым номером

53:23:8624303:282

Обозначение части границ		Горизонтальное проложение (S), м	Описание прохождения части границ	Отметка о наличии земельного спора о местоположении границ земельного участка
от т.	до т.			
1	2	3	4	5
н870У	н871У	6.17	—	—
н871У	н869У	3.49	—	—
н869У	н868У	6.18	—	—
н868У	н870У	3.50	—	—

3. Общие сведения об уточняемом земельном участке с кадастровым номером

53:23:8624303:282

№ п/п	Наименование характеристики земельного участка	Значение характеристики
1	2	3
1	Адрес земельного участка	Новгородская обл, Великий Новгород г, Гск Монтажник тер
	Местоположение земельного участка (при отсутствии присвоенного адреса)	—
	Дополнительные сведения о местоположении земельного участка	—
2	Площадь земельного участка ± величина погрешности определения площади ($P \pm \Delta P$), м ²	22 кв.м ± 1.63 кв.м
3	Формула, примененная для расчета предельной допустимой погрешности определения площади земельного участка (ΔP), м ²	$\Delta P = 3.5 * 0.10 * \sqrt{22} = 1.63$
4	Площадь земельного участка согласно сведениям Единого государственного реестра недвижимости ($P_{\text{кад}}$), м ²	21
5	Оценка расхождения P и $P_{\text{кад}}$ ($P - P_{\text{кад}}$), м ²	1 кв.м
6	Предельный минимальный и максимальный размеры земельного участка ($P_{\text{мин}}$ и $P_{\text{макс}}$), м ²	18 45
7	Кадастровый или иной номер (обозначение) здания, сооружения, объекта незавершенного строительства, расположенного на земельном участке	53:23:8624303:1744
8	Иные сведения	—

Сведения об уточняемых земельных участках

1. Сведения о характерных точках границы уточняемого земельного участка с кадастровым номером 53:23:8624303:283

Зона № —

Обозначение характерных точек границ	Существующие координаты, м		Уточненные координаты, м		Метод определения координат	Средняя квадратиче- ская погрешнос- ть определе- ния координат характерно- й точки (Mt), м	Формулы, примененные для расчета средней квадратиче- ской погрешности определе- ния координат характерной точки (Mt), м
	X	Y	X	Y			
1	2	3	4	5	6	7	8
н872У	–	–	583823.1 3	2179787. 86	Метод спутников ых геодезичес- ких измерений (определен- ий)	0.10	–
н873У	–	–	583817.5 5	2179785. 21	Метод спутников ых геодезичес- ких измерений (определен- ий)	0.10	–
н871У	–	–	583816.0 2	2179788. 40	Метод спутников ых геодезичес- ких измерений (определен- ий)	0.10	–
н870У	–	–	583821.6 0	2179791. 04	Метод спутников ых геодезичес- ких измерений (определен- ий)	0.10	–
н872У	–	–	583823.1 3	2179787. 86	Метод спутников ых геодезичес- ких измерений (определен- ий)	0.10	–

2. Сведения о частях границ уточняемого земельного участка с кадастровым номером

53:23:8624303:283

Обозначение части границ		Горизонтальное проложение (S), м	Описание прохождения части границ	Отметка о наличии земельного спора о местоположении границ земельного участка
от т.	до т.			
1	2	3	4	5
н872У	н873У	6.18	—	—
н873У	н871У	3.54	—	—
н871У	н870У	6.17	—	—
н870У	н872У	3.53	—	—

3. Общие сведения об уточняемом земельном участке с кадастровым номером

53:23:8624303:283

№ п/п	Наименование характеристики земельного участка	Значение характеристики
1	2	3
1	Адрес земельного участка	Новгородская обл, Великий Новгород г, ул
	Местоположение земельного участка (при отсутствии присвоенного адреса)	—
	Дополнительные сведения о местоположении земельного участка	—
2	Площадь земельного участка ± величина погрешности определения площади ($P \pm \Delta P$), м ²	22 кв.м ± 1.63 кв.м
3	Формула, примененная для расчета предельной допустимой погрешности определения площади земельного участка (ΔP), м ²	$\Delta P = 3.5 * 0.10 * \sqrt{22} = 1.63$
4	Площадь земельного участка согласно сведениям Единого государственного реестра недвижимости ($P_{\text{кад}}$), м ²	22
5	Оценка расхождения P и $P_{\text{кад}}$ ($P - P_{\text{кад}}$), м ²	0 кв.м
6	Предельный минимальный и максимальный размеры земельного участка ($P_{\text{мин}}$ и $P_{\text{макс}}$), м ²	—
7	Кадастровый или иной номер (обозначение) здания, сооружения, объекта незавершенного строительства, расположенного на земельном участке	—
8	Иные сведения	—

Сведения об уточняемых земельных участках

1. Сведения о характерных точках границы уточняемого земельного участка с кадастровым номером 53:23:8624303:284

Зона № —

Обозначение характерных точек границ	Существующие координаты, м	Уточненные координаты, м	Метод определения координат	Средняя квадратическая погрешность	Формулы, примененные для расчета средней квадратической погрешности

	X	Y	X	Y		определени я координат характерно й точки (Mt), м	ой погрешности определения координат характерной точки (Mt), м
1	2	3	4	5	6	7	8
н874У	–	–	583824.6 6	2179784. 68	Метод спутников ых геодезичес ких измерений (определен ий)	0.10	–
н875У	–	–	583819.1 0	2179782. 02	Метод спутников ых геодезичес ких измерений (определен ий)	0.10	–
н873У	–	–	583817.5 5	2179785. 21	Метод спутников ых геодезичес ких измерений (определен ий)	0.10	–
н872У	–	–	583823.1 3	2179787. 86	Метод спутников ых геодезичес ких измерений (определен ий)	0.10	–
н874У	–	–	583824.6 6	2179784. 68	Метод спутников ых геодезичес ких измерений (определен ий)	0.10	–

**2. Сведения о частях границ уточняемого земельного участка с кадастровым номером
53:23:8624303:284**

Обозначение части границ		Горизонтальное проложение (S), м	Описание прохождения части границ	Отметка о наличии земельного спора о местоположении границ земельного участка
от т.	до т.			

1	2	3	4	5
н874У	н875У	6.16	—	—
н875У	н873У	3.55	—	—
н873У	н872У	6.18	—	—
н872У	н874У	3.53	—	—

3. Общие сведения об уточняемом земельном участке с кадастровым номером 53:23:8624303:284

№ п/п	Наименование характеристики земельного участка	Значение характеристики
1	2	3
1	Адрес земельного участка	Новгородская обл, Великий Новгород г, ул
	Местоположение земельного участка (при отсутствии присвоенного адреса)	—
	Дополнительные сведения о местоположении земельного участка	—
2	Площадь земельного участка ± величина погрешности определения площади ($P \pm \Delta P$), м ²	22 кв.м ± 1.64 кв.м
3	Формула, примененная для расчета предельной допустимой погрешности определения площади земельного участка (ΔP), м ²	$\Delta P = 3.5 * 0.10 * \sqrt{22} = 1.64$
4	Площадь земельного участка согласно сведениям Единого государственного реестра недвижимости ($P_{\text{кад}}$), м ²	21
5	Оценка расхождения P и $P_{\text{кад}}$ ($P - P_{\text{кад}}$), м ²	1 кв.м
6	Предельный минимальный и максимальный размеры земельного участка ($P_{\text{мин}}$ и $P_{\text{макс}}$), м ²	—
7	Кадастровый или иной номер (обозначение) здания, сооружения, объекта незавершенного строительства, расположенного на земельном участке	53:23:8624303:1516
8	Иные сведения	—

Сведения об уточняемых земельных участках

1. Сведения о характерных точках границы уточняемого земельного участка с кадастровым номером 53:23:8624303:285

Зона № —

Обозначение характерных точек границ	Существующие координаты, м		Уточненные координаты, м		Метод определения координат	Средняя квадратическая погрешность определения координат характерной точки	Формулы, примененные для расчета средней квадратической погрешности определения координат характерной
	X	Y	X	Y			

						(Mт), м	точки (Mт), м
1	2	3	4	5	6	7	8
н876У	–	–	583826.1 9	2179781. 51	Метод спутниковых геодезических измерений (определений)	0.10	–
н877У	–	–	583820.6 2	2179778. 87	Метод спутниковых геодезических измерений (определений)	0.10	–
н875У	–	–	583819.1 0	2179782. 02	Метод спутниковых геодезических измерений (определений)	0.10	–
н874У	–	–	583824.6 6	2179784. 68	Метод спутниковых геодезических измерений (определений)	0.10	–
н876У	–	–	583826.1 9	2179781. 51	Метод спутниковых геодезических измерений (определений)	0.10	–

2. Сведения о частях границ уточняемого земельного участка с кадастровым номером 53:23:8624303:285

Обозначение части границ		Горизонтальное проложение (S), м	Описание прохождения части границ	Отметка о наличии земельного спора о местоположении границ земельного участка
от г.	до г.			
1	2	3	4	5
н876У	н877У	6.16	–	–

1	2	3	4	5	6	7	8
н878У	–	–	583827.7 2	2179778. 32	Метод спутниковых геодезических измерений (определений)	0.10	–
н879У	–	–	583822.1 6	2179775. 68	Метод спутниковых геодезических измерений (определений)	0.10	–
н877У	–	–	583820.6 2	2179778. 87	Метод спутниковых геодезических измерений (определений)	0.10	–
н876У	–	–	583826.1 9	2179781. 51	Метод спутниковых геодезических измерений (определений)	0.10	–
н878У	–	–	583827.7 2	2179778. 32	Метод спутниковых геодезических измерений (определений)	0.10	–

2. Сведения о частях границ уточняемого земельного участка с кадастровым номером 53:23:8624303:286

Обозначение части границ		Горизонтальное проложение (S), м	Описание прохождения части границ	Отметка о наличии земельного спора о местоположении границ земельного участка
от т.	до т.			
1	2	3	4	5
н878У	н879У	6.15	–	–
н879У	н877У	3.54	–	–
н877У	н876У	6.16	–	–
н876У	н878У	3.54	–	–

3. Общие сведения об уточняемом земельном участке с кадастровым номером

53:23:8624303:286

№ п/п	Наименование характеристики земельного участка	Значение характеристики
1	2	3
1	Адрес земельного участка	Новгородская обл, Великий Новгород г, 22 гараж
	Местоположение земельного участка (при отсутствии присвоенного адреса)	—
	Дополнительные сведения о местоположении земельного участка	—
2	Площадь земельного участка ± величина погрешности определения площади ($P \pm \Delta P$), м ²	22 кв.м ± 1.63 кв.м
3	Формула, примененная для расчета предельной допустимой погрешности определения площади земельного участка (ΔP), м ²	$\Delta P = 3.5 * 0.10 * \sqrt{22} = 1.63$
4	Площадь земельного участка согласно сведениям Единого государственного реестра недвижимости ($P_{\text{кад}}$), м ²	21
5	Оценка расхождения P и $P_{\text{кад}}$ ($P - P_{\text{кад}}$), м ²	1 кв.м
6	Предельный минимальный и максимальный размеры земельного участка ($P_{\text{мин}}$ и $P_{\text{макс}}$), м ²	18 45
7	Кадастровый или иной номер (обозначение) здания, сооружения, объекта незавершенного строительства, расположенного на земельном участке	53:23:8624303:1918
8	Иные сведения	—

Сведения об уточняемых земельных участках

1. Сведения о характерных точках границы уточняемого земельного участка с кадастровым номером 53:23:8624303:287

Зона №

Обозначение характерных точек границ	Существующие координаты, м		Уточненные координаты, м		Метод определения координат	Средняя квадратическая погрешность определения координат характерной точки (Mt), м	Формулы, примененные для расчета средней квадратической погрешности определения координат характерной точки (Mt), м
	X	Y	X	Y			
1	2	3	4	5	6	7	8
н880У	—	—	583829.24	2179775.12	Метод спутниковых геодезичес	0.10	—

					ких измерений (определений)		
н881У	–	–	583823.66	2179772.49	Метод спутниковых геодезических измерений (определений)	0.10	–
н879У	–	–	583822.16	2179775.68	Метод спутниковых геодезических измерений (определений)	0.10	–
н878У	–	–	583827.72	2179778.32	Метод спутниковых геодезических измерений (определений)	0.10	–
н880У	–	–	583829.24	2179775.12	Метод спутниковых геодезических измерений (определений)	0.10	–

2. Сведения о частях границ уточняемого земельного участка с кадастровым номером 53:23:8624303:287

Обозначение части границ		Горизонтальное проложение (S), м	Описание прохождения части границ	Отметка о наличии земельного спора о местоположении границ земельного участка
от т.	до т.			
1	2	3	4	5
н880У	н881У	6.17	–	–
н881У	н879У	3.53	–	–
н879У	н878У	6.15	–	–
н878У	н880У	3.54	–	–

3. Общие сведения об уточняемом земельном участке с кадастровым номером 53:23:8624303:287

№ п/п	Наименование характеристики земельного участка	Значение характеристики
1	2	3
1	Адрес земельного участка	Новгородская обл, Великий Новгород г, ул

	Местоположение земельного участка (при отсутствии присвоенного адреса)	–
	Дополнительные сведения о местоположении земельного участка	–
2	Площадь земельного участка ± величина погрешности определения площади ($P \pm \Delta P$), м ²	22 кв.м ± 1.63 кв.м
3	Формула, примененная для расчета предельной допустимой погрешности определения площади земельного участка (ΔP), м ²	$\Delta P = 3.5 * 0.10 * \sqrt{22} = 1.63$
4	Площадь земельного участка согласно сведениям Единого государственного реестра недвижимости ($P_{\text{кад}}$), м ²	20
5	Оценка расхождения P и $P_{\text{кад}}$ ($P - P_{\text{кад}}$), м ²	2 кв.м
6	Предельный минимальный и максимальный размеры земельного участка ($P_{\text{мин}}$ и $P_{\text{макс}}$), м ²	18 45
7	Кадастровый или иной номер (обозначение) здания, сооружения, объекта незавершенного строительства, расположенного на земельном участке	53:23:8624303:1614
8	Иные сведения	–

Сведения об уточняемых земельных участках

1. Сведения о характерных точках границы уточняемого земельного участка с кадастровым номером 53:23:8624303:288

Зона № –

Обозначение характерных точек границ	Существующие координаты, м		Уточненные координаты, м		Метод определения координат	Средняя квадратическая погрешность определения координат характерной точки (Mt), м	Формулы, примененные для расчета средней квадратической погрешности определения координат характерной точки (Mt), м
	X	Y	X	Y			
1	2	3	4	5	6	7	8
н882У	–	–	583830.75	2179771.94	Метод спутниковых геодезических измерений (определений)	0.10	–
н883У	–	–	583825.1	2179769.	Метод	0.10	–

			5	31	спутниковых геодезических измерений (определений)		
н881У	–	–	583823.66	2179772.49	Метод спутниковых геодезических измерений (определений)	0.10	–
н880У	–	–	583829.24	2179775.12	Метод спутниковых геодезических измерений (определений)	0.10	–
н882У	–	–	583830.75	2179771.94	Метод спутниковых геодезических измерений (определений)	0.10	–

2. Сведения о частях границ уточняемого земельного участка с кадастровым номером 53:23:8624303:288

Обозначение части границ		Горизонтальное проложение (S), м	Описание прохождения части границ	Отметка о наличии земельного спора о местоположении границ земельного участка
от т.	до т.			
1	2	3	4	5
н882У	н883У	6.19	–	–
н883У	н881У	3.51	–	–
н881У	н880У	6.17	–	–
н880У	н882У	3.52	–	–

3. Общие сведения об уточняемом земельном участке с кадастровым номером 53:23:8624303:288

№ п/п	Наименование характеристики земельного участка	Значение характеристики
1	2	3
1	Адрес земельного участка	Новгородская обл, Великий Новгород г, Гск Монтажник тер, 26 гар
	Местоположение земельного участка (при отсутствии присвоенного адреса)	–
	Дополнительные сведения о	–

	местоположении земельного участка	
2	Площадь земельного участка \pm величина погрешности определения площади ($P \pm \Delta P$), м ²	22 кв.м \pm 1.63 кв.м
3	Формула, примененная для расчета предельной допустимой погрешности определения площади земельного участка (ΔP), м ²	$\Delta P = 3.5 * 0.10 * \sqrt{22} = 1.63$
4	Площадь земельного участка согласно сведениям Единого государственного реестра недвижимости ($P_{\text{кад}}$), м ²	23
5	Оценка расхождения P и $P_{\text{кад}}$ ($P - P_{\text{кад}}$), м ²	1 кв.м
6	Предельный минимальный и максимальный размеры земельного участка ($P_{\text{мин}}$ и $P_{\text{макс}}$), м ²	18 45
7	Кадастровый или иной номер (обозначение) здания, сооружения, объекта незавершенного строительства, расположенного на земельном участке	53:23:0000000:6366
8	Иные сведения	—

Сведения об уточняемых земельных участках

1. Сведения о характерных точках границы уточняемого земельного участка с кадастровым номером 53:23:8624303:289

Зона № —

Обозначение характерных точек границ	Существующие координаты, м		Уточненные координаты, м		Метод определения координат	Средняя квадратическая погрешность определения координат характерной точки (Mt), м	Формулы, примененные для расчета средней квадратической погрешности определения координат характерной точки (Mt), м
	X	Y	X	Y			
1	2	3	4	5	6	7	8
н884У	—	—	583832.29	2179768.69	Метод спутниковых геодезических измерений (определений)	0.10	—
н885У	—	—	583826.68	2179766.06	Метод спутниковых геодезических	0.10	—

					измерений (определен ий)		
н883У	–	–	583825.1 5	2179769. 31	Метод спутников ых геодезичес ких измерений (определен ий)	0.10	–
н882У	–	–	583830.7 5	2179771. 94	Метод спутников ых геодезичес ких измерений (определен ий)	0.10	–
н884У	–	–	583832.2 9	2179768. 69	Метод спутников ых геодезичес ких измерений (определен ий)	0.10	–

**2. Сведения о частях границ уточняемого земельного участка с кадастровым номером
53:23:8624303:289**

Обозначение части границ		Горизонтальное положение (S), м	Описание прохождения части границ	Отметка о наличии земельного спора о местоположении границ земельного участка
от т.	до т.			
1	2	3	4	5
н884У	н885У	6.20	–	–
н885У	н883У	3.59	–	–
н883У	н882У	6.19	–	–
н882У	н884У	3.60	–	–

**3. Общие сведения об уточняемом земельном участке с кадастровым номером
53:23:8624303:289**

№ п/п	Наименование характеристики земельного участка	Значение характеристики
1	2	3
1	Адрес земельного участка	Новгородская обл, Великий Новгород г, Гск Монтажник тер, 28 гараж
	Местоположение земельного участка (при отсутствии присвоенного адреса)	–
	Дополнительные сведения о местоположении земельного участка	–
2	Площадь земельного участка ± величина погрешности определения площади ($P \pm \Delta P$), м ²	22 кв.м ± 1.65 кв.м

3	Формула, примененная для расчета предельной допустимой погрешности определения площади земельного участка (ΔP), м ²	$\Delta P = 3.5 * 0.10 * \sqrt{22} = 1.65$
4	Площадь земельного участка согласно сведениям Единого государственного реестра недвижимости ($P_{\text{кад}}$), м ²	22
5	Оценка расхождения P и $P_{\text{кад}}$ ($P - P_{\text{кад}}$), м ²	0 кв.м
6	Предельный минимальный и максимальный размеры земельного участка ($P_{\text{мин}}$ и $P_{\text{макс}}$), м ²	—
7	Кадастровый или иной номер (обозначение) здания, сооружения, объекта незавершенного строительства, расположенного на земельном участке	53:23:0000000:7697
8	Иные сведения	—

Сведения об уточняемых земельных участках

1. Сведения о характерных точках границы уточняемого земельного участка с кадастровым номером 53:23:8624303:29 Зона № —

Обозначение характерных точек границ	Существующие координаты, м		Уточненные координаты, м		Метод определения координат	Средняя квадратическая погрешность определения координат характерной точки (Mt), м	Формулы, примененные для расчета средней квадратической погрешности определения координат характерной точки (Mt), м
	X	Y	X	Y			
1	2	3	4	5	6	7	8
н886У	—	—	583789.3 2	2179700. 25	Метод спутниковых геодезических измерений (определений)	0.10	—
н887У	—	—	583783.5 5	2179697. 34	Метод спутниковых геодезических измерений (определений)	0.10	—
н864У	—	—	583781.1	2179702.	Метод	0.10	—

			6	11	спутниковых геодезических измерений (определений)		
н863У	–	–	583786.92	2179705.00	Метод спутниковых геодезических измерений (определений)	0.10	–
н888У	–	–	583788.71	2179701.46	Метод спутниковых геодезических измерений (определений)	0.10	–
н886У	–	–	583789.32	2179700.25	Метод спутниковых геодезических измерений (определений)	0.10	–

2. Сведения о частях границ уточняемого земельного участка с кадастровым номером 53:23:8624303:29

Обозначение части границ		Горизонтальное проложение (S), м	Описание прохождения части границ	Отметка о наличии земельного спора о местоположении границ земельного участка
от т. 1	до т. 2			
		3	4	5
н886У	н887У	6.46	–	–
н887У	н864У	5.34	–	–
н864У	н863У	6.44	–	–
н863У	н888У	3.97	–	–
н888У	н886У	1.36	–	–

3. Общие сведения об уточняемом земельном участке с кадастровым номером 53:23:8624303:29

№ п/п	Наименование характеристики земельного участка	Значение характеристики
1	2	3
1	Адрес земельного участка	Новгородская обл, Великий Новгород г, ул
	Местоположение земельного участка (при отсутствии присвоенного адреса)	–
	Дополнительные сведения о	–

	местоположении земельного участка	
2	Площадь земельного участка \pm величина погрешности определения площади ($P \pm \Delta P$), м ²	34 кв.м \pm 2.05 кв.м
3	Формула, примененная для расчета предельной допустимой погрешности определения площади земельного участка (ΔP), м ²	$\Delta P = 3.5 * 0.10 * \sqrt{34} = 2.05$
4	Площадь земельного участка согласно сведениям Единого государственного реестра недвижимости ($P_{\text{кад}}$), м ²	24
5	Оценка расхождения P и $P_{\text{кад}}$ ($P - P_{\text{кад}}$), м ²	10 кв.м
6	Предельный минимальный и максимальный размеры земельного участка ($P_{\text{мин}}$ и $P_{\text{макс}}$), м ²	—
7	Кадастровый или иной номер (обозначение) здания, сооружения, объекта незавершенного строительства, расположенного на земельном участке	—
8	Иные сведения	—

Сведения об уточняемых земельных участках

1. Сведения о характерных точках границы уточняемого земельного участка с кадастровым номером 53:23:8624303:290

Зона № —

Обозначение характерных точек границ	Существующие координаты, м		Уточненные координаты, м		Метод определения координат	Средняя квадратическая погрешность определения координат характерной точки (Mt), м	Формулы, примененные для расчета средней квадратической погрешности определения координат характерной точки (Mt), м
	X	Y	X	Y			
1	2	3	4	5	6	7	8
н889У	—	—	583833.80	2179765.52	Метод спутниковых геодезических измерений (определений)	0.10	—
н890У	—	—	583828.17	2179762.89	Метод спутниковых геодезических	0.10	—

					измерений (определен ий)		
н885У	–	–	583826.6 8	2179766. 06	Метод спутников ых геодезичес ких измерений (определен ий)	0.10	–
н884У	–	–	583832.2 9	2179768. 69	Метод спутников ых геодезичес ких измерений (определен ий)	0.10	–
н889У	–	–	583833.8 0	2179765. 52	Метод спутников ых геодезичес ких измерений (определен ий)	0.10	–

**2. Сведения о частях границ уточняемого земельного участка с кадастровым номером
53:23:8624303:290**

Обозначение части границ		Горизонтальное проложение (S), м	Описание прохождения части границ	Отметка о наличии земельного спора о местоположении границ земельного участка
от т.	до т.			
1	2	3	4	5
н889У	н890У	6.21	–	–
н890У	н885У	3.50	–	–
н885У	н884У	6.20	–	–
н884У	н889У	3.51	–	–

**3. Общие сведения об уточняемом земельном участке с кадастровым номером
53:23:8624303:290**

№ п/п	Наименование характеристики земельного участка	Значение характеристики
1	2	3
1	Адрес земельного участка	Новгородская обл, Великий Новгород г, ул
	Местоположение земельного участка (при отсутствии присвоенного адреса)	–
	Дополнительные сведения о местоположении земельного участка	–
2	Площадь земельного участка ± величина погрешности определения площади ($P \pm \Delta P$), м ²	22 кв.м ± 1.63 кв.м
3	Формула, примененная для расчета	$\Delta P = 3.5 * 0.10 * \sqrt{22} = 1.63$

	предельной допустимой погрешности определения площади земельного участка (ΔP), м ²	
4	Площадь земельного участка согласно сведениям Единого государственного реестра недвижимости ($P_{\text{кад}}$), м ²	21
5	Оценка расхождения P и $P_{\text{кад}}$ ($P - P_{\text{кад}}$), м ²	1 кв.м
6	Предельный минимальный и максимальный размеры земельного участка ($P_{\text{мин}}$ и $P_{\text{макс}}$), м ²	–
7	Кадастровый или иной номер (обозначение) здания, сооружения, объекта незавершенного строительства, расположенного на земельном участке	–
8	Иные сведения	–

Сведения об уточняемых земельных участках

1. Сведения о характерных точках границы уточняемого земельного участка с кадастровым номером 53:23:8624303:291

Зона №

Обозначение характерных точек границ	Существующие координаты, м		Уточненные координаты, м		Метод определения координат	Средняя квадратическая погрешность определения координат характерной точки (Mt), м	Формулы, примененные для расчета средней квадратической погрешности определения координат характерной точки (Mt), м
	X	Y	X	Y			
1	2	3	4	5	6	7	8
н891У	–	–	583835.30	2179762.35	Метод спутниковых геодезических измерений (определений)	0.10	–
н889У	–	–	583833.80	2179765.52	Метод спутниковых геодезических измерений (определений)	0.10	–
н890У	–	–	583828.17	2179762.89	Метод спутников	0.10	–

					ых геодезических измерений (определений)		
н892У	–	–	583829.67	2179759.69	Метод спутниковых геодезических измерений (определений)	0.10	–
н891У	–	–	583835.30	2179762.35	Метод спутниковых геодезических измерений (определений)	0.10	–

2. Сведения о частях границ уточняемого земельного участка с кадастровым номером 53:23:8624303:291

Обозначение части границ		Горизонтальное проложение (S), м	Описание прохождения части границ	Отметка о наличии земельного спора о местоположении границ земельного участка
от т. 1	до т. 2			
		3	4	5
н891У	н889У	3.51	–	–
н889У	н890У	6.21	–	–
н890У	н892У	3.53	–	–
н892У	н891У	6.23	–	–

3. Общие сведения об уточняемом земельном участке с кадастровым номером 53:23:8624303:291

№ п/п	Наименование характеристики земельного участка	Значение характеристики
1	2	3
1	Адрес земельного участка	Новгородская обл, Великий Новгород г, ул
	Местоположение земельного участка (при отсутствии присвоенного адреса)	–
	Дополнительные сведения о местоположении земельного участка	–
2	Площадь земельного участка ± величина погрешности определения площади ($P \pm \Delta P$), м ²	22 кв.м ± 1.64 кв.м
3	Формула, примененная для расчета предельной допустимой погрешности определения площади земельного участка (ΔP), м ²	$\Delta P = 3.5 * 0.10 * \sqrt{22} = 1.64$
4	Площадь земельного участка согласно сведениям Единого	21

	государственного реестра недвижимости ($P_{\text{кад}}$), м^2	
5	Оценка расхождения P и $P_{\text{кад}}$ ($P - P_{\text{кад}}$), м^2	1 кв.м
6	Предельный минимальный и максимальный размеры земельного участка ($P_{\text{мин}}$ и $P_{\text{макс}}$), м^2	18 45
7	Кадастровый или иной номер (обозначение) здания, сооружения, объекта незавершенного строительства, расположенного на земельном участке	—
8	Иные сведения	—

Сведения об уточняемых земельных участках

1. Сведения о характерных точках границы уточняемого земельного участка с кадастровым номером 53:23:8624303:292

Зона №

Обозначение характерных точек границ	Существующие координаты, м		Уточненные координаты, м		Метод определения координат	Средняя квадратическая погрешность определения координат характерной точки (Mt), м	Формулы, примененные для расчета средней квадратической погрешности определения координат характерной точки (Mt), м
	X	Y	X	Y			
1	2	3	4	5	6	7	8
н895У	—	—	583836.8 3	2179759. 12	Метод спутниковых геодезических измерений (определений)	0.10	—
н896У	—	—	583831.2 1	2179756. 41	Метод спутниковых геодезических измерений (определений)	0.10	—
н892У	—	—	583829.6 7	2179759. 69	Метод спутниковых геодезических измерений (определений)	0.10	—

н891У	–	–	583835.3 0	2179762. 35	ий) Метод спутников ых геодезичес ких измерений (определен ий)	0.10	–
н895У	–	–	583836.8 3	2179759. 12	Метод спутников ых геодезичес ких измерений (определен ий)	0.10	–

**2. Сведения о частях границ уточняемого земельного участка с кадастровым номером
53:23:8624303:292**

Обозначение части границ		Горизонтальное проложение (S), м	Описание прохождения части границ	Отметка о наличии земельного спора о местоположении границ земельного участка
от т.	до т.			
1	2	3	4	5
н895У	н896У	6.24	–	–
н896У	н892У	3.62	–	–
н892У	н891У	6.23	–	–
н891У	н895У	3.57	–	–

**3. Общие сведения об уточняемом земельном участке с кадастровым номером
53:23:8624303:292**

№ п/п	Наименование характеристики земельного участка	Значение характеристики
1	2	3
1	Адрес земельного участка	Новгородская обл, Великий Новгород г, По Лужскому шоссе(кв.243) неопр
	Местоположение земельного участка (при отсутствии присвоенного адреса)	–
	Дополнительные сведения о местоположении земельного участка	–
2	Площадь земельного участка ± величина погрешности определения площади ($P \pm \Delta P$), м ²	22 кв.м ± 1.66 кв.м
3	Формула, примененная для расчета предельной допустимой погрешности определения площади земельного участка (ΔP), м ²	$\Delta P = 3.5 * 0.10 * \sqrt{22} = 1.66$
4	Площадь земельного участка согласно сведениям Единого государственного реестра недвижимости ($P_{\text{кад}}$), м ²	21
5	Оценка расхождения P и $P_{\text{кад}}$ ($P - P_{\text{кад}}$), м ²	1 кв.м

6	Предельный минимальный и максимальный размеры земельного участка ($P_{\text{мин}}$ и $P_{\text{макс}}$), M^2	18 45
7	Кадастровый или иной номер (обозначение) здания, сооружения, объекта незавершенного строительства, расположенного на земельном участке	53:23:8624303:1594
8	Иные сведения	—

Сведения об уточняемых земельных участках

1. Сведения о характерных точках границы уточняемого земельного участка с кадастровым номером 53:23:8624303:293 Зона № —

Обозначение характерных точек границ	Существующие координаты, м		Уточненные координаты, м		Метод определения координат	Средняя квадратическая погрешность определения координат характерной точки (Mt), м	Формулы, примененные для расчета средней квадратической погрешности определения координат характерной точки (Mt), м
	X	Y	X	Y			
1	2	3	4	5	6	7	8
н897У	—	—	583838.4 0	2179755. 98	Метод спутниковых геодезических измерений (определений)	0.10	—
н898У	—	—	583832.8 2	2179753. 31	Метод спутниковых геодезических измерений (определений)	0.10	—
н896У	—	—	583831.2 1	2179756. 41	Метод спутниковых геодезических измерений (определений)	0.10	—
н895У	—	—	583836.8 3	2179759. 12	Метод спутниковых геодезических измерений (определений)	0.10	—

					ких измерений (определений)		
н897У	—	—	583838.40	2179755.98	Метод спутниковых геодезических измерений (определений)	0.10	—

2. Сведения о частях границ уточняемого земельного участка с кадастровым номером 53:23:8624303:293

Обозначение части границ		Горизонтальное проложение (S), м	Описание прохождения части границ	Отметка о наличии земельного спора о местоположении границ земельного участка
от т. 1	до т. 2			
н897У	н898У	6.19	—	—
н898У	н896У	3.49	—	—
н896У	н895У	6.24	—	—
н895У	н897У	3.51	—	—

3. Общие сведения об уточняемом земельном участке с кадастровым номером 53:23:8624303:293

№ п/п	Наименование характеристики земельного участка	Значение характеристики
1	2	3
1	Адрес земельного участка	Новгородская обл, Великий Новгород г, ул
	Местоположение земельного участка (при отсутствии присвоенного адреса)	—
	Дополнительные сведения о местоположении земельного участка	—
2	Площадь земельного участка ± величина погрешности определения площади ($P \pm \Delta P$), м ²	22 кв.м ± 1.63 кв.м
3	Формула, примененная для расчета предельной допустимой погрешности определения площади земельного участка (ΔP), м ²	$\Delta P = 3.5 * 0.10 * \sqrt{22} = 1.63$
4	Площадь земельного участка согласно сведениям Единого государственного реестра недвижимости ($P_{\text{кад}}$), м ²	21
5	Оценка расхождения P и $P_{\text{кад}}$ ($P - P_{\text{кад}}$), м ²	1 кв.м
6	Предельный минимальный и максимальный размеры земельного участка ($P_{\text{мин}}$ и $P_{\text{макс}}$), м ²	—
7	Кадастровый или иной номер (обозначение) здания, сооружения, объекта незавершенного	—

	строительства, расположенного на земельном участке						
8	Иные сведения		–				
Сведения об уточняемых земельных участках							
1. Сведения о характерных точках границы уточняемого земельного участка с кадастровым номером 53:23:8624303:294							
Зона № –							
Обозначение характерных точек границ	Существующие координаты, м		Уточненные координаты, м		Метод определения координат	Средняя квадратическая погрешность определения координат характерной точки (Mt), м	Формулы, примененные для расчета средней квадратической погрешности определения координат характерной точки (Mt), м
	X	Y	X	Y			
1	2	3	4	5	6	7	8
н899У	–	–	583839.9 2	2179752. 81	Метод спутниковых геодезических измерений (определений)	0.10	–
н900У	–	–	583834.3 5	2179750. 12	Метод спутниковых геодезических измерений (определений)	0.10	–
н898У	–	–	583832.8 2	2179753. 31	Метод спутниковых геодезических измерений (определений)	0.10	–
н897У	–	–	583838.4 0	2179755. 98	Метод спутниковых геодезических измерений (определений)	0.10	–
н899У	–	–	583839.9	2179752.	Метод	0.10	–

			2	81	спутниковых геодезических измерений (определен ий)		
--	--	--	---	----	--	--	--

2. Сведения о частях границ уточняемого земельного участка с кадастровым номером 53:23:8624303:294

Обозначение части границ		Горизонтальное проложение (S), м	Описание прохождения части границ	Отметка о наличии земельного спора о местоположении границ земельного участка
от т. 1	до т. 2			
н899У	н900У	6.19	–	–
н900У	н898У	3.54	–	–
н898У	н897У	6.19	–	–
н897У	н899У	3.52	–	–

3. Общие сведения об уточняемом земельном участке с кадастровым номером 53:23:8624303:294

№ п/п	Наименование характеристики земельного участка	Значение характеристики
1	2	3
1	Адрес земельного участка	Новгородская обл, Великий Новгород г, ул
	Местоположение земельного участка (при отсутствии присвоенного адреса)	–
	Дополнительные сведения о местоположении земельного участка	–
2	Площадь земельного участка ± величина погрешности определения площади ($P \pm \Delta P$), м ²	22 кв.м ± 1.63 кв.м
3	Формула, примененная для расчета предельной допустимой погрешности определения площади земельного участка (ΔP), м ²	$\Delta P = 3.5 * 0.10 * \sqrt{22} = 1.63$
4	Площадь земельного участка согласно сведениям Единого государственного реестра недвижимости ($P_{\text{кад}}$), м ²	21
5	Оценка расхождения P и $P_{\text{кад}}$ ($P - P_{\text{кад}}$), м ²	1 кв.м
6	Предельный минимальный и максимальный размеры земельного участка ($P_{\text{мин}}$ и $P_{\text{макс}}$), м ²	–
7	Кадастровый или иной номер (обозначение) здания, сооружения, объекта незавершенного строительства, расположенного на земельном участке	–
8	Иные сведения	–

Сведения об уточняемых земельных участках

1. Сведения о характерных точках границы уточняемого земельного участка с кадастровым номером 53:23:8624303:295

Зона № —

Обозначение характерных точек границ	Существующие координаты, м		Уточненные координаты, м		Метод определения координат	Средняя квадратическая погрешность определения координат характерной точки (Mt), м	Формулы, примененные для расчета средней квадратической погрешности определения координат характерной точки (Mt), м
	X	Y	X	Y			
1	2	3	4	5	6	7	8
н901У	—	—	583841.4 4	2179749. 64	Метод спутниковых геодезических измерений (определений)	0.10	—
н902У	—	—	583835.8 8	2179746. 95	Метод спутниковых геодезических измерений (определений)	0.10	—
н900У	—	—	583834.3 5	2179750. 12	Метод спутниковых геодезических измерений (определений)	0.10	—
н899У	—	—	583839.9 2	2179752. 81	Метод спутниковых геодезических измерений (определений)	0.10	—
н901У	—	—	583841.4 4	2179749. 64	Метод спутниковых геодезических измерений	0.10	—

					(определен ий)		
2. Сведения о частях границ уточняемого земельного участка с кадастровым номером 53:23:8624303:295							
Обозначение части границ		Горизонтальное проложение (S), м	Описание прохождения части границ	Отметка о наличии земельного спора о местоположении границ земельного участка			
от т.	до т.						
1	2	3	4	5			
н901У	н902У	6.18	–	–			
н902У	н900У	3.52	–	–			
н900У	н899У	6.19	–	–			
н899У	н901У	3.52	–	–			
3. Общие сведения об уточняемом земельном участке с кадастровым номером 53:23:8624303:295							
№ п/п	Наименование характеристики земельного участка		Значение характеристики				
1	2		3				
1	Адрес земельного участка		Новгородская обл, Великий Новгород г, Гск Монтажник тер				
	Местоположение земельного участка (при отсутствии присвоенного адреса)		–				
	Дополнительные сведения о местоположении земельного участка		–				
2	Площадь земельного участка ± величина погрешности определения площади ($P \pm \Delta P$), м ²		22 кв.м ± 1.63 кв.м				
3	Формула, примененная для расчета предельной допустимой погрешности определения площади земельного участка (ΔP), м ²		$\Delta P = 3.5 * 0.10 * \sqrt{22} = 1.63$				
4	Площадь земельного участка согласно сведениям Единого государственного реестра недвижимости ($P_{\text{кад}}$), м ²		22				
5	Оценка расхождения P и $P_{\text{кад}}$ ($P - P_{\text{кад}}$), м ²		0 кв.м				
6	Предельный минимальный и максимальный размеры земельного участка ($P_{\text{мин}}$ и $P_{\text{макс}}$), м ²		18 45				
7	Кадастровый или иной номер (обозначение) здания, сооружения, объекта незавершенного строительства, расположенного на земельном участке		53:23:8624303:1423				
8	Иные сведения		–				
Сведения об уточняемых земельных участках							
1. Сведения о характерных точках границы уточняемого земельного участка с кадастровым номером 53:23:8624303:296							
Зона № –							

Обозначение характерных точек границ	Существующие координаты, м		Уточненные координаты, м		Метод определения координат	Средняя квадратиче- ская погрешнос- ть определе- ния координат характерно- й точки (Mt), м	Формулы, примененные для расчета средней квадратиче- ской погрешности определе- ния координат характерной точки (Mt), м
	X	Y	X	Y			
1	2	3	4	5	6	7	8
н903У	–	–	583842.9 2	2179746. 45	Метод спутников ых геодезичес- ких измерений (определен- ий)	0.10	–
н904У	–	–	583837.3 6	2179743. 77	Метод спутников ых геодезичес- ких измерений (определен- ий)	0.10	–
н902У	–	–	583835.8 8	2179746. 95	Метод спутников ых геодезичес- ких измерений (определен- ий)	0.10	–
н901У	–	–	583841.4 4	2179749. 64	Метод спутников ых геодезичес- ких измерений (определен- ий)	0.10	–
н903У	–	–	583842.9 2	2179746. 45	Метод спутников ых геодезичес- ких измерений (определен- ий)	0.10	–

2. Сведения о частях границ уточняемого земельного участка с кадастровым номером

53:23:8624303:296				
Обозначение части границ		Горизонтальное проложение (S), м	Описание прохождения части границ	Отметка о наличии земельного спора о местоположении границ земельного участка
от т.	до т.			
1	2	3	4	5
н903У	н904У	6.17	—	—
н904У	н902У	3.51	—	—
н902У	н901У	6.18	—	—
н901У	н903У	3.52	—	—

3. Общие сведения об уточняемом земельном участке с кадастровым номером
53:23:8624303:296

№ п/п	Наименование характеристики земельного участка	Значение характеристики
1	2	3
1	Адрес земельного участка	Новгородская обл, Великий Новгород г, ул
	Местоположение земельного участка (при отсутствии присвоенного адреса)	—
	Дополнительные сведения о местоположении земельного участка	—
2	Площадь земельного участка ± величина погрешности определения площади ($P \pm \Delta P$), м ²	22 кв.м ± 1.63 кв.м
3	Формула, примененная для расчета предельной допустимой погрешности определения площади земельного участка (ΔP), м ²	$\Delta P = 3.5 * 0.10 * \sqrt{22} = 1.63$
4	Площадь земельного участка согласно сведениям Единого государственного реестра недвижимости ($P_{\text{кад}}$), м ²	21
5	Оценка расхождения P и $P_{\text{кад}}$ ($P - P_{\text{кад}}$), м ²	1 кв.м
6	Предельный минимальный и максимальный размеры земельного участка ($P_{\text{мин}}$ и $P_{\text{макс}}$), м ²	—
7	Кадастровый или иной номер (обозначение) здания, сооружения, объекта незавершенного строительства, расположенного на земельном участке	—
8	Иные сведения	—

Сведения об уточняемых земельных участках

1. Сведения о характерных точках границы уточняемого земельного участка с кадастровым номером 53:23:8624303:297
Зона № —

Обозначение характерных точек границ	Существующие координаты, м	Уточненные координаты, м	Метод определения координат	Средняя квадратическая погрешность	Формулы, примененные для расчета средней квадратической погрешности

	X	Y	X	Y		определени я координат характерно й точки (Mт), м	ой погрешности определения координат характерной точки (Mт), м
1	2	3	4	5	6	7	8
н905У	–	–	583844.3 9	2179743. 28	Метод спутников ых геодезичес ких измерений (определен ий)	0.10	–
н906У	–	–	583838.8 3	2179740. 61	Метод спутников ых геодезичес ких измерений (определен ий)	0.10	–
н904У	–	–	583837.3 6	2179743. 77	Метод спутников ых геодезичес ких измерений (определен ий)	0.10	–
н903У	–	–	583842.9 2	2179746. 45	Метод спутников ых геодезичес ких измерений (определен ий)	0.10	–
н905У	–	–	583844.3 9	2179743. 28	Метод спутников ых геодезичес ких измерений (определен ий)	0.10	–

**2. Сведения о частях границ уточняемого земельного участка с кадастровым номером
53:23:8624303:297**

Обозначение части границ		Горизонтальное проложение (S), м	Описание прохождения части границ	Отметка о наличии земельного спора о местоположении границ земельного участка
от т.	до т.			

1	2	3	4	5
н905У	н906У	6.17	–	–
н906У	н904У	3.49	–	–
н904У	н903У	6.17	–	–
н903У	н905У	3.49	–	–

3. Общие сведения об уточняемом земельном участке с кадастровым номером 53:23:8624303:297

№ п/п	Наименование характеристики земельного участка	Значение характеристики
1	2	3
1	Адрес земельного участка	Новгородская обл, Великий Новгород г, ул
	Местоположение земельного участка (при отсутствии присвоенного адреса)	–
	Дополнительные сведения о местоположении земельного участка	–
2	Площадь земельного участка ± величина погрешности определения площади ($P \pm \Delta P$), м ²	22 кв.м ± 1.62 кв.м
3	Формула, примененная для расчета предельной допустимой погрешности определения площади земельного участка (ΔP), м ²	$\Delta P = 3.5 * 0.10 * \sqrt{22} = 1.62$
4	Площадь земельного участка согласно сведениям Единого государственного реестра недвижимости ($P_{\text{кад}}$), м ²	21
5	Оценка расхождения P и $P_{\text{кад}}$ ($P - P_{\text{кад}}$), м ²	1 кв.м
6	Предельный минимальный и максимальный размеры земельного участка ($P_{\text{мин}}$ и $P_{\text{макс}}$), м ²	–
7	Кадастровый или иной номер (обозначение) здания, сооружения, объекта незавершенного строительства, расположенного на земельном участке	–
8	Иные сведения	–

Сведения об уточняемых земельных участках

1. Сведения о характерных точках границы уточняемого земельного участка с кадастровым номером 53:23:8624303:298

Зона № –

Обозначение характерных точек границ	Существующие координаты, м		Уточненные координаты, м		Метод определения координат	Средняя квадратическая погрешность определения координат характерной точки	Формулы, примененные для расчета средней квадратической погрешности определения координат характерной
	X	Y	X	Y			

						(Mт), м	точки (Mт), м
1	2	3	4	5	6	7	8
н907У	–	–	583845.8 7	2179740. 08	Метод спутниковых геодезических измерений (определений)	0.10	–
н908У	–	–	583840.3 1	2179737. 41	Метод спутниковых геодезических измерений (определений)	0.10	–
н906У	–	–	583838.8 3	2179740. 61	Метод спутниковых геодезических измерений (определений)	0.10	–
н905У	–	–	583844.3 9	2179743. 28	Метод спутниковых геодезических измерений (определений)	0.10	–
н907У	–	–	583845.8 7	2179740. 08	Метод спутниковых геодезических измерений (определений)	0.10	–

2. Сведения о частях границ уточняемого земельного участка с кадастровым номером 53:23:8624303:298

Обозначение части границ		Горизонтальное проложение (S), м	Описание прохождения части границ	Отметка о наличии земельного спора о местоположении границ земельного участка
от г.	до г.			
1	2	3	4	5
н907У	н908У	6.17	–	–

н909У	–	–	583847.3 7	2179736. 86	Метод спутниковых геодезических измерений (определений)	0.10	–
н910У	–	–	583841.8 1	2179734. 19	Метод спутниковых геодезических измерений (определений)	0.10	–
н908У	–	–	583840.3 1	2179737. 41	Метод спутниковых геодезических измерений (определений)	0.10	–
н907У	–	–	583845.8 7	2179740. 08	Метод спутниковых геодезических измерений (определений)	0.10	–
н909У	–	–	583847.3 7	2179736. 86	Метод спутниковых геодезических измерений (определений)	0.10	–

2. Сведения о частях границ уточняемого земельного участка с кадастровым номером 53:23:8624303:299

Обозначение части границ		Горизонтальное проложение (S), м	Описание прохождения части границ	Отметка о наличии земельного спора о местоположении границ земельного участка
от т. 1	до т. 2			
н909У	н910У	6.17	–	–
н910У	н908У	3.55	–	–
н908У	н907У	6.17	–	–
н907У	н909У	3.55	–	–

3. Общие сведения об уточняемом земельном участке с кадастровым номером 53:23:8624303:299

№ п/п	Наименование характеристики земельного участка	Значение характеристики
1	2	3
1	Адрес земельного участка	Новгородская обл, Великий Новгород г, ул
	Местоположение земельного участка (при отсутствии присвоенного адреса)	—
	Дополнительные сведения о местоположении земельного участка	—
2	Площадь земельного участка ± величина погрешности определения площади ($P \pm \Delta P$), м ²	22 кв.м ± 1.64 кв.м
3	Формула, примененная для расчета предельной допустимой погрешности определения площади земельного участка (ΔP), м ²	$\Delta P = 3.5 * 0.10 * \sqrt{22} = 1.64$
4	Площадь земельного участка согласно сведениям Единого государственного реестра недвижимости ($P_{\text{кад}}$), м ²	21
5	Оценка расхождения P и $P_{\text{кад}}$ ($P - P_{\text{кад}}$), м ²	1 кв.м
6	Предельный минимальный и максимальный размеры земельного участка ($P_{\text{мин}}$ и $P_{\text{макс}}$), м ²	18 45
7	Кадастровый или иной номер (обозначение) здания, сооружения, объекта незавершенного строительства, расположенного на земельном участке	—
8	Иные сведения	—

Сведения об уточняемых земельных участках

1. Сведения о характерных точках границы уточняемого земельного участка с кадастровым номером 53:23:8624303:3 Зона № —

Обозначение характерных точек границ	Существующие координаты, м		Уточненные координаты, м		Метод определения координат	Средняя квадратическая погрешность определения координат характерной точки (Mt), м	Формулы, примененные для расчета средней квадратической погрешности определения координат характерной точки (Mt), м
	X	Y	X	Y			
1	2	3	4	5	6	7	8
н911У	—	—	583737.2 1	2179803. 41	Метод спутниковых геодезических измерений	0.10	—

					(определен ий)		
н912У	–	–	583731.6 4	2179800. 59	Метод спутников ых геодезичес ких измерений (определен ий)	0.10	–
н722У	–	–	583729.9 4	2179803. 94	Метод спутников ых геодезичес ких измерений (определен ий)	0.10	–
н721У	–	–	583735.5 2	2179806. 76	Метод спутников ых геодезичес ких измерений (определен ий)	0.10	–
н913У	–	–	583736.8 9	2179804. 05	Метод спутников ых геодезичес ких измерений (определен ий)	0.10	–
н911У	–	–	583737.2 1	2179803. 41	Метод спутников ых геодезичес ких измерений (определен ий)	0.10	–

**2. Сведения о частях границ уточняемого земельного участка с кадастровым номером
53:23:8624303:3**

Обозначение части границ		Горизонтальное проложение (S), м	Описание прохождения части границ	Отметка о наличии земельного спора о местоположении границ земельного участка
от т.	до т.			
1	2	3	4	5
н911У	н912У	6.24	–	–
н912У	н722У	3.76	–	–
н722У	н721У	6.25	–	–
н721У	н913У	3.04	–	–

н913У	н911У	0.72	–	–			
3. Общие сведения об уточняемом земельном участке с кадастровым номером 53:23:8624303:3							
№ п/п	Наименование характеристики земельного участка		Значение характеристики				
1	2		3				
1	Адрес земельного участка		Новгородская обл, Великий Новгород г, ул				
	Местоположение земельного участка (при отсутствии присвоенного адреса)		–				
	Дополнительные сведения о местоположении земельного участка		–				
2	Площадь земельного участка ± величина погрешности определения площади ($P \pm \Delta P$), м ²		23 кв.м ± 1.70 кв.м				
3	Формула, примененная для расчета предельной допустимой погрешности определения площади земельного участка (ΔP), м ²		$\Delta P = 3.5 * 0.10 * \sqrt{23} = 1.70$				
4	Площадь земельного участка согласно сведениям Единого государственного реестра недвижимости ($P_{\text{кад}}$), м ²		23				
5	Оценка расхождения P и $P_{\text{кад}}$ ($P - P_{\text{кад}}$), м ²		0 кв.м				
6	Предельный минимальный и максимальный размеры земельного участка ($P_{\text{мин}}$ и $P_{\text{макс}}$), м ²		18 45				
7	Кадастровый или иной номер (обозначение) здания, сооружения, объекта незавершенного строительства, расположенного на земельном участке		53:23:0000000:5931				
8	Иные сведения		–				
Сведения об уточняемых земельных участках							
1. Сведения о характерных точках границы уточняемого земельного участка с кадастровым номером 53:23:8624303:30							
Зона № –							
Обозначение характерных точек границ	Существующие координаты, м		Уточненные координаты, м		Метод определения координат	Средняя квадратическая погрешность определения координат характерной точки (Mt), м	Формулы, примененные для расчета средней квадратической погрешности определения координат характерной точки (Mt), м
	X	Y	X	Y			
1	2	3	4	5	6	7	8
н914У	–	–	583809.5 0	2179674. 68	Метод спутников	0.10	–

					ых геодезических измерений (определений)		
н915У	–	–	583811.5 2	2179669. 95	Метод спутниковых геодезических измерений (определений)	0.10	–
н916У	–	–	583805.9 4	2179667. 05	Метод спутниковых геодезических измерений (определений)	0.10	–
н917У	–	–	583803.6 6	2179671. 77	Метод спутниковых геодезических измерений (определений)	0.10	–
н914У	–	–	583809.5 0	2179674. 68	Метод спутниковых геодезических измерений (определений)	0.10	–

**2. Сведения о частях границ уточняемого земельного участка с кадастровым номером
53:23:8624303:30**

Обозначение части границ		Горизонтальное проложение (S), м	Описание прохождения части границ	Отметка о наличии земельного спора о местоположении границ земельного участка
от т.	до т.			
1	2	3	4	5
н914У	н915У	5.14	–	–
н915У	н916У	6.29	–	–
н916У	н917У	5.24	–	–
н917У	н914У	6.52	–	–

**3. Общие сведения об уточняемом земельном участке с кадастровым номером
53:23:8624303:30**

№ п/п	Наименование характеристики земельного участка	Значение характеристики
-------	--	-------------------------

1	2	3
1	Адрес земельного участка	Новгородская обл, Великий Новгород г, ул
	Местоположение земельного участка (при отсутствии присвоенного адреса)	—
	Дополнительные сведения о местоположении земельного участка	—
2	Площадь земельного участка ± величина погрешности определения площади ($P \pm \Delta P$), м ²	33 кв.м ± 2.02 кв.м
3	Формула, примененная для расчета предельной допустимой погрешности определения площади земельного участка (ΔP), м ²	$\Delta P = 3.5 * 0.10 * \sqrt{33} = 2.02$
4	Площадь земельного участка согласно сведениям Единого государственного реестра недвижимости ($P_{\text{кад}}$), м ²	24
5	Оценка расхождения P и $P_{\text{кад}}$ ($P - P_{\text{кад}}$), м ²	9 кв.м
6	Предельный минимальный и максимальный размеры земельного участка ($P_{\text{мин}}$ и $P_{\text{макс}}$), м ²	—
7	Кадастровый или иной номер (обозначение) здания, сооружения, объекта незавершенного строительства, расположенного на земельном участке	—
8	Иные сведения	—

Сведения об уточняемых земельных участках

1. Сведения о характерных точках границы уточняемого земельного участка с кадастровым номером 53:23:8624303:301

Зона № —

Обозначение характерных точек границ	Существующие координаты, м		Уточненные координаты, м		Метод определения координат	Средняя квадратическая погрешность определения координат характерной точки (Mt), м	Формулы, примененные для расчета средней квадратической погрешности определения координат характерной точки (Mt), м
	X	Y	X	Y			
1	2	3	4	5	6	7	8
n918У	—	—	583851.05	2179728.99	Метод спутниковых геодезических измерений (определен	0.10	—

н919У	–	–	583845.4 7	2179726. 33	Метод спутниковых геодезических измерений (определений)	0.10	–
н920У	–	–	583843.9 8	2179729. 51	Метод спутниковых геодезических измерений (определений)	0.10	–
н921У	–	–	583849.5 3	2179732. 19	Метод спутниковых геодезических измерений (определений)	0.10	–
н918У	–	–	583851.0 5	2179728. 99	Метод спутниковых геодезических измерений (определений)	0.10	–

2. Сведения о частях границ уточняемого земельного участка с кадастровым номером 53:23:8624303:301

Обозначение части границ		Горизонтальное проложение (S), м	Описание прохождения части границ	Отметка о наличии земельного спора о местоположении границ земельного участка
от т. 1	до т. 2			
н918У	н919У	6.18	–	–
н919У	н920У	3.51	–	–
н920У	н921У	6.16	–	–
н921У	н918У	3.54	–	–

3. Общие сведения об уточняемом земельном участке с кадастровым номером 53:23:8624303:301

№ п/п	Наименование характеристики земельного участка	Значение характеристики
1	2	3
1	Адрес земельного участка	Новгородская обл, Великий Новгород г, ул
	Местоположение земельного участка (при отсутствии присвоенного адреса)	–

	Дополнительные сведения о местоположении земельного участка	–
2	Площадь земельного участка ± величина погрешности определения площади ($P \pm \Delta P$), м ²	22 кв.м ± 1.63 кв.м
3	Формула, примененная для расчета предельной допустимой погрешности определения площади земельного участка (ΔP), м ²	$\Delta P = 3.5 * 0.10 * \sqrt{22} = 1.63$
4	Площадь земельного участка согласно сведениям Единого государственного реестра недвижимости ($P_{\text{кад}}$), м ²	21
5	Оценка расхождения P и $P_{\text{кад}}$ ($P - P_{\text{кад}}$), м ²	1 кв.м
6	Предельный минимальный и максимальный размеры земельного участка ($P_{\text{мин}}$ и $P_{\text{макс}}$), м ²	18 45
7	Кадастровый или иной номер (обозначение) здания, сооружения, объекта незавершенного строительства, расположенного на земельном участке	53:23:8624303:1515
8	Иные сведения	–

Сведения об уточняемых земельных участках

1. Сведения о характерных точках границы уточняемого земельного участка с кадастровым номером 53:23:8624303:302

Зона №

Обозначение характерных точек границ	Существующие координаты, м		Уточненные координаты, м		Метод определения координат	Средняя квадратическая погрешность определения координат характерной точки (Mt), м	Формулы, примененные для расчета средней квадратической погрешности определения координат характерной точки (Mt), м
	X	Y	X	Y			
1	2	3	4	5	6	7	8
н922У	–	–	583852.57	2179725.79	Метод спутниковых геодезических измерений (определений)	0.10	–
н923У	–	–	583846.97	2179723.10	Метод спутниковых геодезических	0.10	–

					ких измерений (определений)		
н919У	–	–	583845.47	2179726.33	Метод спутниковых геодезических измерений (определений)	0.10	–
н918У	–	–	583851.05	2179728.99	Метод спутниковых геодезических измерений (определений)	0.10	–
н922У	–	–	583852.57	2179725.79	Метод спутниковых геодезических измерений (определений)	0.10	–

2. Сведения о частях границ уточняемого земельного участка с кадастровым номером 53:23:8624303:302

Обозначение части границ		Горизонтальное проложение (S), м	Описание прохождения части границ	Отметка о наличии земельного спора о местоположении границ земельного участка
от т.	до т.			
1	2	3	4	5
н922У	н923У	6.21	–	–
н923У	н919У	3.56	–	–
н919У	н918У	6.18	–	–
н918У	н922У	3.54	–	–

3. Общие сведения об уточняемом земельном участке с кадастровым номером 53:23:8624303:302

№ п/п	Наименование характеристики земельного участка	Значение характеристики
1	2	3
1	Адрес земельного участка	Новгородская обл, Великий Новгород г, ул
	Местоположение земельного участка (при отсутствии присвоенного адреса)	–
	Дополнительные сведения о местоположении земельного участка	–
2	Площадь земельного участка ± величина погрешности определения площади ($P \pm \Delta P$), м ²	22 кв.м ± 1.64 кв.м

3	Формула, примененная для расчета предельной допустимой погрешности определения площади земельного участка (ΔP), м ²	$\Delta P = 3.5 * 0.10 * \sqrt{22} = 1.64$
4	Площадь земельного участка согласно сведениям Единого государственного реестра недвижимости ($P_{\text{кад}}$), м ²	21
5	Оценка расхождения P и $P_{\text{кад}}$ ($P - P_{\text{кад}}$), м ²	1 кв.м
6	Предельный минимальный и максимальный размеры земельного участка ($P_{\text{мин}}$ и $P_{\text{макс}}$), м ²	–
7	Кадастровый или иной номер (обозначение) здания, сооружения, объекта незавершенного строительства, расположенного на земельном участке	–
8	Иные сведения	–

Сведения об уточняемых земельных участках

1. Сведения о характерных точках границы уточняемого земельного участка с кадастровым номером 53:23:8624303:303

Зона №

Обозначение характерных точек границ	Существующие координаты, м		Уточненные координаты, м		Метод определения координат	Средняя квадратическая погрешность определения координат характерной точки (Mt), м	Формулы, примененные для расчета средней квадратической погрешности определения координат характерной точки (Mt), м
	X	Y	X	Y			
1	2	3	4	5	6	7	8
н924У	–	–	583854.06	2179722.64	Метод спутниковых геодезических измерений (определений)	0.10	–
н922У	–	–	583852.57	2179725.79	Метод спутниковых геодезических измерений (определений)	0.10	–
н923У	–	–	583846.9	2179723.	Метод	0.10	–

			7	10	спутниковых геодезических измерений (определений)		
н925У	–	–	583848.44	2179719.94	Метод спутниковых геодезических измерений (определений)	0.10	–
н924У	–	–	583854.06	2179722.64	Метод спутниковых геодезических измерений (определений)	0.10	–

2. Сведения о частях границ уточняемого земельного участка с кадастровым номером 53:23:8624303:303

Обозначение части границ		Горизонтальное проложение (S), м	Описание прохождения части границ	Отметка о наличии земельного спора о местоположении границ земельного участка
от т.	до т.			
1	2	3	4	5
н924У	н922У	3.48	–	–
н922У	н923У	6.21	–	–
н923У	н925У	3.49	–	–
н925У	н924У	6.23	–	–

3. Общие сведения об уточняемом земельном участке с кадастровым номером 53:23:8624303:303

№ п/п	Наименование характеристики земельного участка	Значение характеристики
1	2	3
1	Адрес земельного участка	Новгородская обл, Великий Новгород г, ул
	Местоположение земельного участка (при отсутствии присвоенного адреса)	–
	Дополнительные сведения о местоположении земельного участка	–
2	Площадь земельного участка ± величина погрешности определения площади ($P \pm \Delta P$), м ²	22 кв.м ± 1.63 кв.м
3	Формула, примененная для расчета предельной допустимой погрешности определения площади земельного участка (ΔP), м ²	$\Delta P = 3.5 * 0.10 * \sqrt{22} = 1.63$
4	Площадь земельного участка	21

	согласно сведениям Единого государственного реестра недвижимости ($P_{\text{кад}}$), м^2	
5	Оценка расхождения P и $P_{\text{кад}}$ ($P - P_{\text{кад}}$), м^2	1 кв.м
6	Предельный минимальный и максимальный размеры земельного участка ($P_{\text{мин}}$ и $P_{\text{макс}}$), м^2	—
7	Кадастровый или иной номер (обозначение) здания, сооружения, объекта незавершенного строительства, расположенного на земельном участке	—
8	Иные сведения	—

Сведения об уточняемых земельных участках

1. Сведения о характерных точках границы уточняемого земельного участка с кадастровым номером 53:23:8624303:304

Зона № —

Обозначение характерных точек границ	Существующие координаты, м		Уточненные координаты, м		Метод определения координат	Средняя квадратическая погрешность определения координат характерной точки (Mt), м	Формулы, примененные для расчета средней квадратической погрешности определения координат характерной точки (Mt), м
	X	Y	X	Y			
1	2	3	4	5	6	7	8
н926У	—	—	583855.58	2179719.45	Метод спутниковых геодезических измерений (определений)	0.10	—
н927У	—	—	583849.92	2179716.73	Метод спутниковых геодезических измерений (определений)	0.10	—
н925У	—	—	583848.44	2179719.94	Метод спутниковых геодезических измерений	0.10	—

					(определен ий)		
н924У	–	–	583854.0 6	2179722. 64	Метод спутников ых геодезичес ких измерений (определен ий)	0.10	–
н926У	–	–	583855.5 8	2179719. 45	Метод спутников ых геодезичес ких измерений (определен ий)	0.10	–

**2. Сведения о частях границ уточняемого земельного участка с кадастровым номером
53:23:8624303:304**

Обозначение части границ		Горизонтальное проложение (S), м	Описание прохождения части границ	Отметка о наличии земельного спора о местоположении границ земельного участка
от т.	до т.			
1	2	3	4	5
н926У	н927У	6.28	–	–
н927У	н925У	3.53	–	–
н925У	н924У	6.23	–	–
н924У	н926У	3.53	–	–

**3. Общие сведения об уточняемом земельном участке с кадастровым номером
53:23:8624303:304**

№ п/п	Наименование характеристики земельного участка	Значение характеристики
1	2	3
1	Адрес земельного участка	Новгородская обл, Великий Новгород г, ул
	Местоположение земельного участка (при отсутствии присвоенного адреса)	–
	Дополнительные сведения о местоположении земельного участка	–
2	Площадь земельного участка ± величина погрешности определения площади ($P \pm \Delta P$), м ²	22 кв.м ± 1.65 кв.м
3	Формула, примененная для расчета предельной допустимой погрешности определения площади земельного участка (ΔP), м ²	$\Delta P = 3.5 * 0.10 * \sqrt{22} = 1.65$
4	Площадь земельного участка согласно сведениям Единого государственного реестра недвижимости ($P_{\text{кад}}$), м ²	21
5	Оценка расхождения P и $P_{\text{кад}}$ ($P - P_{\text{кад}}$), м ²	1 кв.м

6	Предельный минимальный и максимальный размеры земельного участка ($P_{\text{мин}}$ и $P_{\text{макс}}$), M^2	–
7	Кадастровый или иной номер (обозначение) здания, сооружения, объекта незавершенного строительства, расположенного на земельном участке	53:23:8624303:1597
8	Иные сведения	–

Сведения об уточняемых земельных участках

1. Сведения о характерных точках границы уточняемого земельного участка с кадастровым номером 53:23:8624303:305

Зона №

Обозначение характерных точек границ	Существующие координаты, м		Уточненные координаты, м		Метод определения координат	Средняя квадратическая погрешность определения координат характерной точки (Mт), м	Формулы, примененные для расчета средней квадратической погрешности определения координат характерной точки (Mт), м
	X	Y	X	Y			
1	2	3	4	5	6	7	8
н928У	–	–	583857.09	2179716.26	Метод спутниковых геодезических измерений (определений)	0.10	–
н929У	–	–	583856.06	2179715.77	Метод спутниковых геодезических измерений (определений)	0.10	–
н930У	–	–	583851.42	2179713.52	Метод спутниковых геодезических измерений (определений)	0.10	–
н927У	–	–	583849.92	2179716.73	Метод спутниковых геодезических измерений (определений)	0.10	–

					ких измерений (определен ий)		
н926У	–	–	583855.58	2179719.45	Метод спутниковых геодезических измерений (определен ий)	0.10	–
н928У	–	–	583857.09	2179716.26	Метод спутниковых геодезических измерений (определен ий)	0.10	–

2. Сведения о частях границ уточняемого земельного участка с кадастровым номером 53:23:8624303:305

Обозначение части границ		Горизонтальное проложение (S), м	Описание прохождения части границ	Отметка о наличии земельного спора о местоположении границ земельного участка
от т. 1	до т. 2			
		3	4	5
н928У	н929У	1.14	–	–
н929У	н930У	5.16	–	–
н930У	н927У	3.54	–	–
н927У	н926У	6.28	–	–
н926У	н928У	3.53	–	–

3. Общие сведения об уточняемом земельном участке с кадастровым номером 53:23:8624303:305

№ п/п	Наименование характеристики земельного участка	Значение характеристики
1	2	3
1	Адрес земельного участка	Новгородская обл, Великий Новгород г, ул
	Местоположение земельного участка (при отсутствии присвоенного адреса)	–
	Дополнительные сведения о местоположении земельного участка	–
2	Площадь земельного участка ± величина погрешности определения площади ($P \pm \Delta P$), м ²	22 кв.м ± 1.65 кв.м
3	Формула, примененная для расчета предельной допустимой погрешности определения площади земельного участка (ΔP), м ²	$\Delta P = 3.5 * 0.10 * \sqrt{22} = 1.65$
4	Площадь земельного участка согласно сведениям Единого государственного реестра	21

	недвижимости ($P_{\text{кад}}$), м^2	
5	Оценка расхождения P и $P_{\text{кад}}$ ($P - P_{\text{кад}}$), м^2	1 кв.м
6	Предельный минимальный и максимальный размеры земельного участка ($P_{\text{мин}}$ и $P_{\text{макс}}$), м^2	—
7	Кадастровый или иной номер (обозначение) здания, сооружения, объекта незавершенного строительства, расположенного на земельном участке	—
8	Иные сведения	—

Сведения об уточняемых земельных участках

1. Сведения о характерных точках границы уточняемого земельного участка с кадастровым номером 53:23:8624303:306

Зона №

Обозначение характерных точек границ	Существующие координаты, м		Уточненные координаты, м		Метод определения координат	Средняя квадратическая погрешность определения координат характерной точки (Mt), м	Формулы, примененные для расчета средней квадратической погрешности определения координат характерной точки (Mt), м
	X	Y	X	Y			
1	2	3	4	5	6	7	8
н931У	—	—	583857.63	2179712.57	Метод спутниковых геодезических измерений (определений)	0.10	—
н932У	—	—	583850.98	2179709.28	Метод спутниковых геодезических измерений (определений)	0.10	—
н933У	—	—	583849.36	2179712.53	Метод спутниковых геодезических измерений (определений)	0.10	—

н930У	–	–	583851.4 2	2179713. 52	Метод спутниковых геодезических измерений (определений)	0.10	–
н929У	–	–	583856.0 6	2179715. 77	Метод спутниковых геодезических измерений (определений)	0.10	–
н931У	–	–	583857.6 3	2179712. 57	Метод спутниковых геодезических измерений (определений)	0.10	–

2. Сведения о частях границ уточняемого земельного участка с кадастровым номером 53:23:8624303:306

Обозначение части границ		Горизонтальное проложение (S), м	Описание прохождения части границ	Отметка о наличии земельного спора о местоположении границ земельного участка
от т.	до т.			
1	2	3	4	5
н931У	н932У	7.42	–	–
н932У	н933У	3.63	–	–
н933У	н930У	2.29	–	–
н930У	н929У	5.16	–	–
н929У	н931У	3.56	–	–

3. Общие сведения об уточняемом земельном участке с кадастровым номером 53:23:8624303:306

№ п/п	Наименование характеристики земельного участка	Значение характеристики
1	2	3
1	Адрес земельного участка	Новгородская обл, Великий Новгород г, По Лужскому шоссе(кв.243) неопр
	Местоположение земельного участка (при отсутствии присвоенного адреса)	–
	Дополнительные сведения о местоположении земельного участка	–
2	Площадь земельного участка ± величина погрешности определения площади ($P \pm \Delta P$), м ²	27 кв.м ± 1.81 кв.м
3	Формула, примененная для расчета предельной допустимой погрешности	$\Delta P = 3.5 * 0.10 * \sqrt{27} = 1.81$

	определения площади земельного участка (ΔP), m^2	
4	Площадь земельного участка согласно сведениям Единого государственного реестра недвижимости ($P_{\text{кад}}$), m^2	22
5	Оценка расхождения P и $P_{\text{кад}}$ ($P - P_{\text{кад}}$), m^2	5 кв.м
6	Предельный минимальный и максимальный размеры земельного участка ($P_{\text{мин}}$ и $P_{\text{макс}}$), m^2	—
7	Кадастровый или иной номер (обозначение) здания, сооружения, объекта незавершенного строительства, расположенного на земельном участке	53:23:8624303:1768
8	Иные сведения	—

Сведения об уточняемых земельных участках

1. Сведения о характерных точках границы уточняемого земельного участка с кадастровым номером 53:23:8624303:307 Зона № —

Обозначение характерных точек границ	Существующие координаты, м		Уточненные координаты, м		Метод определения координат	Средняя квадратическая погрешность определения координат характерной точки (Mt), м	Формулы, примененные для расчета средней квадратической погрешности определения координат характерной точки (Mt), м
	X	Y	X	Y			
1	2	3	4	5	6	7	8
н934У	—	—	583859.20	2179709.37	Метод спутниковых геодезических измерений (определений)	0.10	—
н935У	—	—	583858.66	2179709.11	Метод спутниковых геодезических измерений (определений)	0.10	—
н936У	—	—	583852.54	2179706.14	Метод спутниковых	0.10	—

					геодезических измерений (определений)		
н932У	–	–	583850.98	2179709.28	Метод спутниковых геодезических измерений (определений)	0.10	–
н931У	–	–	583857.63	2179712.57	Метод спутниковых геодезических измерений (определений)	0.10	–
н934У	–	–	583859.20	2179709.37	Метод спутниковых геодезических измерений (определений)	0.10	–

2. Сведения о частях границ уточняемого земельного участка с кадастровым номером 53:23:8624303:307

Обозначение части границ		Горизонтальное проложение (S), м	Описание прохождения части границ	Отметка о наличии земельного спора о местоположении границ земельного участка
от т.	до т.			
1	2	3	4	5
н934У	н935У	0.60	–	–
н935У	н936У	6.80	–	–
н936У	н932У	3.51	–	–
н932У	н931У	7.42	–	–
н931У	н934У	3.56	–	–

3. Общие сведения об уточняемом земельном участке с кадастровым номером 53:23:8624303:307

№ п/п	Наименование характеристики земельного участка	Значение характеристики
1	2	3
1	Адрес земельного участка	Новгородская обл, Великий Новгород г, Гск Новгородавтотранс тер, 13 гараж
	Местоположение земельного участка (при отсутствии присвоенного адреса)	–
	Дополнительные сведения о местоположении земельного участка	–

2	Площадь земельного участка ± величина погрешности определения площади ($P \pm \Delta P$), м ²	26 кв.м ± 1.79 кв.м
3	Формула, примененная для расчета предельной допустимой погрешности определения площади земельного участка (ΔP), м ²	$\Delta P = 3.5 * 0.10 * \sqrt{26} = 1.79$
4	Площадь земельного участка согласно сведениям Единого государственного реестра недвижимости ($P_{\text{кад}}$), м ²	21
5	Оценка расхождения P и $P_{\text{кад}}$ ($P - P_{\text{кад}}$), м ²	5 кв.м
6	Предельный минимальный и максимальный размеры земельного участка ($P_{\text{мин}}$ и $P_{\text{макс}}$), м ²	18 45
7	Кадастровый или иной номер (обозначение) здания, сооружения, объекта незавершенного строительства, расположенного на земельном участке	53:23:8624303:1535
8	Иные сведения	—

Сведения об уточняемых земельных участках

1. Сведения о характерных точках границы уточняемого земельного участка с кадастровым номером 53:23:8624303:308

Зона №

Обозначение характерных точек границ	Существующие координаты, м		Уточненные координаты, м		Метод определения координат	Средняя квадратическая погрешность определения координат характерной точки (Mt), м	Формулы, примененные для расчета средней квадратической погрешности определения координат характерной точки (Mt), м
	X	Y	X	Y			
1	2	3	4	5	6	7	8
н937У	—	—	583860.2 0	2179706. 01	Метод спутниковых геодезических измерений (определений)	0.10	—
н935У	—	—	583858.6 6	2179709. 11	Метод спутниковых геодезических измерений	0.10	—

					(определен ий)		
н936У	–	–	583852.5 4	2179706. 14	Метод спутников ых геодезичес ких измерений (определен ий)	0.10	–
н938У	–	–	583854.0 0	2179702. 98	Метод спутников ых геодезичес ких измерений (определен ий)	0.10	–
н937У	–	–	583860.2 0	2179706. 01	Метод спутников ых геодезичес ких измерений (определен ий)	0.10	–

**2. Сведения о частях границ уточняемого земельного участка с кадастровым номером
53:23:8624303:308**

Обозначение части границ		Горизонтальное проложение (S), м	Описание прохождения части границ	Отметка о наличии земельного спора о местоположении границ земельного участка
от т.	до т.			
1	2	3	4	5
н937У	н935У	3.46	–	–
н935У	н936У	6.80	–	–
н936У	н938У	3.48	–	–
н938У	н937У	6.90	–	–

**3. Общие сведения об уточняемом земельном участке с кадастровым номером
53:23:8624303:308**

№ п/п	Наименование характеристики земельного участка	Значение характеристики
1	2	3
1	Адрес земельного участка	Новгородская обл, Великий Новгород г, ул
	Местоположение земельного участка (при отсутствии присвоенного адреса)	–
	Дополнительные сведения о местоположении земельного участка	–
2	Площадь земельного участка ± величина погрешности определения площади ($P \pm \Delta P$), м ²	24 кв.м ± 1.71 кв.м
3	Формула, примененная для расчета предельной допустимой погрешности	$\Delta P = 3.5 * 0.10 * \sqrt{24} = 1.71$

	определения площади земельного участка (ΔP), m^2	
4	Площадь земельного участка согласно сведениям Единого государственного реестра недвижимости ($P_{\text{кад}}$), m^2	21
5	Оценка расхождения P и $P_{\text{кад}}$ ($P - P_{\text{кад}}$), m^2	3 кв.м
6	Предельный минимальный и максимальный размеры земельного участка ($P_{\text{мин}}$ и $P_{\text{макс}}$), m^2	–
7	Кадастровый или иной номер (обозначение) здания, сооружения, объекта незавершенного строительства, расположенного на земельном участке	–
8	Иные сведения	–

Сведения об уточняемых земельных участках

1. Сведения о характерных точках границы уточняемого земельного участка с кадастровым номером 53:23:8624303:309 Зона № –

Обозначение характерных точек границ	Существующие координаты, м		Уточненные координаты, м		Метод определения координат	Средняя квадратическая погрешность определения координат характерной точки (Mt), м	Формулы, примененные для расчета средней квадратической погрешности определения координат характерной точки (Mt), м
	X	Y	X	Y			
1	2	3	4	5	6	7	8
н939У	–	–	583855.74	2179699.72	Метод спутниковых геодезических измерений (определений)	0.10	–
н938У	–	–	583854.00	2179702.98	Метод спутниковых геодезических измерений (определений)	0.10	–
н937У	–	–	583860.20	2179706.01	Метод спутниковых	0.10	–

					геодезических измерений (определений)		
н940У	–	–	583861.8 2	2179702. 77	Метод спутниковых геодезических измерений (определений)	0.10	–
н939У	–	–	583855.7 4	2179699. 72	Метод спутниковых геодезических измерений (определений)	0.10	–

2. Сведения о частях границ уточняемого земельного участка с кадастровым номером 53:23:8624303:309

Обозначение части границ		Горизонтальное проложение (S), м	Описание прохождения части границ	Отметка о наличии земельного спора о местоположении границ земельного участка
от т.	до т.			
1	2	3	4	5
н939У	н938У	3.70	–	–
н938У	н937У	6.90	–	–
н937У	н940У	3.62	–	–
н940У	н939У	6.80	–	–

3. Общие сведения об уточняемом земельном участке с кадастровым номером 53:23:8624303:309

№ п/п	Наименование характеристики земельного участка	Значение характеристики
1	2	3
1	Адрес земельного участка	Новгородская обл, Великий Новгород г, ул
	Местоположение земельного участка (при отсутствии присвоенного адреса)	–
	Дополнительные сведения о местоположении земельного участка	–
2	Площадь земельного участка ± величина погрешности определения площади ($P \pm \Delta P$), м ²	25 кв.м ± 1.75 кв.м
3	Формула, примененная для расчета предельной допустимой погрешности определения площади земельного участка (ΔP), м ²	$\Delta P = 3.5 * 0.10 * \sqrt{25} = 1.75$
4	Площадь земельного участка согласно сведениям Единого государственного реестра	21

	недвижимости ($P_{\text{кад}}$), м^2	
5	Оценка расхождения P и $P_{\text{кад}}$ ($P - P_{\text{кад}}$), м^2	4 кв.м
6	Предельный минимальный и максимальный размеры земельного участка ($P_{\text{мин}}$ и $P_{\text{макс}}$), м^2	—
7	Кадастровый или иной номер (обозначение) здания, сооружения, объекта незавершенного строительства, расположенного на земельном участке	—
8	Иные сведения	—

Сведения об уточняемых земельных участках

1. Сведения о характерных точках границы уточняемого земельного участка с кадастровым номером 53:23:8624303:31

Зона №

Обозначение характерных точек границ	Существующие координаты, м		Уточненные координаты, м		Метод определения координат	Средняя квадратическая погрешность определения координат характерной точки (M_t), м	Формулы, примененные для расчета средней квадратической погрешности определения координат характерной точки (M_t), м
	X	Y	X	Y			
1	2	3	4	5	6	7	8
н914У	—	—	583809.50	2179674.68	Метод спутниковых геодезических измерений (определений)	0.10	—
н917У	—	—	583803.66	2179671.77	Метод спутниковых геодезических измерений (определений)	0.10	—
н941У	—	—	583801.52	2179676.18	Метод спутниковых геодезических измерений (определений)	0.10	—

н942У	–	–	583807.2 0	2179679. 05	Метод спутниковых геодезических измерений (определений)	0.10	–
н914У	–	–	583809.5 0	2179674. 68	Метод спутниковых геодезических измерений (определений)	0.10	–

**2. Сведения о частях границ уточняемого земельного участка с кадастровым номером
53:23:8624303:31**

Обозначение части границ		Горизонтальное проложение (S), м	Описание прохождения части границ	Отметка о наличии земельного спора о местоположении границ земельного участка
от т.	до т.			
1	2	3	4	5
н914У	н917У	6.52	–	–
н917У	н941У	4.90	–	–
н941У	н942У	6.36	–	–
н942У	н914У	4.94	–	–

**3. Общие сведения об уточняемом земельном участке с кадастровым номером
53:23:8624303:31**

№ п/п	Наименование характеристики земельного участка	Значение характеристики
1	2	3
1	Адрес земельного участка	Новгородская обл, Великий Новгород г, Гск Уют тер, 39 гараж
	Местоположение земельного участка (при отсутствии присвоенного адреса)	–
	Дополнительные сведения о местоположении земельного участка	–
2	Площадь земельного участка ± величина погрешности определения площади ($P \pm \Delta P$), м ²	32 кв.м ± 1.97 кв.м
3	Формула, примененная для расчета предельной допустимой погрешности определения площади земельного участка (ΔP), м ²	$\Delta P = 3.5 * 0.10 * \sqrt{32} = 1.97$
4	Площадь земельного участка согласно сведениям Единого государственного реестра недвижимости ($P_{\text{кад}}$), м ²	24
5	Оценка расхождения P и $P_{\text{кад}}$ ($P - P_{\text{кад}}$), м ²	8 кв.м
6	Предельный минимальный и	18

	максимальный размеры земельного участка ($P_{\text{мин}}$ и $P_{\text{макс}}$), M^2	45
7	Кадастровый или иной номер (обозначение) здания, сооружения, объекта незавершенного строительства, расположенного на земельном участке	53:23:8624303:1608
8	Иные сведения	—

Сведения об уточняемых земельных участках

1. Сведения о характерных точках границы уточняемого земельного участка с кадастровым номером 53:23:8624303:310

Зона № —

Обозначение характерных точек границ	Существующие координаты, м		Уточненные координаты, м		Метод определения координат	Средняя квадратическая погрешность определения координат характерной точки (Mt), м	Формулы, примененные для расчета средней квадратической погрешности определения координат характерной точки (Mt), м
	X	Y	X	Y			
1	2	3	4	5	6	7	8
н939У	—	—	583855.74	2179699.72	Метод спутниковых геодезических измерений (определений)	0.10	—
н938У	—	—	583854.00	2179702.98	Метод спутниковых геодезических измерений (определений)	0.10	—
н937У	—	—	583860.20	2179706.01	Метод спутниковых геодезических измерений (определений)	0.10	—
н940У	—	—	583861.82	2179702.77	Метод спутниковых геодезических измерений (определений)	0.10	—

					измерений (определен ий)		
н939У	–	–	583855.7 4	2179699. 72	Метод спутников ых геодезичес ких измерений (определен ий)	0.10	–

**2. Сведения о частях границ уточняемого земельного участка с кадастровым номером
53:23:8624303:310**

Обозначение части границ		Горизонтальное проложение (S), м	Описание прохождения части границ	Отметка о наличии земельного спора о местоположении границ земельного участка
от т.	до т.			
1	2	3	4	5
н939У	н938У	3.70	–	–
н938У	н937У	6.90	–	–
н937У	н940У	3.62	–	–
н940У	н939У	6.80	–	–

**3. Общие сведения об уточняемом земельном участке с кадастровым номером
53:23:8624303:310**

№ п/п	Наименование характеристики земельного участка	Значение характеристики
1	2	3
1	Адрес земельного участка	Новгородская обл, Великий Новгород г, ул
	Местоположение земельного участка (при отсутствии присвоенного адреса)	–
	Дополнительные сведения о местоположении земельного участка	–
2	Площадь земельного участка ± величина погрешности определения площади ($P \pm \Delta P$), м ²	25 кв.м ± 1.75 кв.м
3	Формула, примененная для расчета предельной допустимой погрешности определения площади земельного участка (ΔP), м ²	$\Delta P = 3.5 * 0.10 * \sqrt{25} = 1.75$
4	Площадь земельного участка согласно сведениям Единого государственного реестра недвижимости ($P_{\text{кад}}$), м ²	22
5	Оценка расхождения P и $P_{\text{кад}}$ ($P - P_{\text{кад}}$), м ²	3 кв.м
6	Предельный минимальный и максимальный размеры земельного участка ($P_{\text{мин}}$ и $P_{\text{макс}}$), м ²	18 45
7	Кадастровый или иной номер (обозначение) здания, сооружения, объекта незавершенного строительства, расположенного на	53:23:8624303:1770

	земельном участке						
8	Иные сведения		—				
Сведения об уточняемых земельных участках							
1. Сведения о характерных точках границы уточняемого земельного участка с кадастровым номером <u>53:23:8624303:311</u>							
Зона № —							
Обозначение характерных точек границ	Существующие координаты, м		Уточненные координаты, м		Метод определения координат	Средняя квадратическая погрешность определения координат характерной точки (Mt), м	Формулы, примененные для расчета средней квадратической погрешности определения координат характерной точки (Mt), м
	X	Y	X	Y			
1	2	3	4	5	6	7	8
н940У	—	—	583861.8 2	2179702. 77	Метод спутниковых геодезических измерений (определений)	0.10	—
н939У	—	—	583855.7 4	2179699. 72	Метод спутниковых геодезических измерений (определений)	0.10	—
н943У	—	—	583857.3 9	2179696. 41	Метод спутниковых геодезических измерений (определений)	0.10	—
н944У	—	—	583863.4 7	2179699. 44	Метод спутниковых геодезических измерений (определений)	0.10	—
н945У	—	—	583863.3 2	2179699. 75	Метод спутниковых	0.10	—

					ых геодезических измерений (определений)		
н940У	–	–	583861.8 2	2179702. 77	Метод спутниковых геодезических измерений (определений)	0.10	–

2. Сведения о частях границ уточняемого земельного участка с кадастровым номером 53:23:8624303:311

Обозначение части границ		Горизонтальное проложение (S), м	Описание прохождения части границ	Отметка о наличии земельного спора о местоположении границ земельного участка
от т.	до т.			
1	2	3	4	5
н940У	н939У	6.80	–	–
н939У	н943У	3.70	–	–
н943У	н944У	6.79	–	–
н944У	н945У	0.34	–	–
н945У	н940У	3.37	–	–

3. Общие сведения об уточняемом земельном участке с кадастровым номером 53:23:8624303:311

№ п/п	Наименование характеристики земельного участка	Значение характеристики
1	2	3
1	Адрес земельного участка	Новгородская обл, Великий Новгород г, Лужское ш, 17 гараж
	Местоположение земельного участка (при отсутствии присвоенного адреса)	–
	Дополнительные сведения о местоположении земельного участка	–
2	Площадь земельного участка ± величина погрешности определения площади ($P \pm \Delta P$), м ²	25 кв.м ± 1.76 кв.м
3	Формула, примененная для расчета предельной допустимой погрешности определения площади земельного участка (ΔP), м ²	$\Delta P = 3.5 * 0.10 * \sqrt{25} = 1.76$
4	Площадь земельного участка согласно сведениям Единого государственного реестра недвижимости ($P_{\text{кад}}$), м ²	21
5	Оценка расхождения P и $P_{\text{кад}}$ ($P - P_{\text{кад}}$), м ²	4 кв.м
6	Предельный минимальный и максимальный размеры земельного	18 45

	участка ($P_{\text{мин}}$ и $P_{\text{макс}}$), м ²	
7	Кадастровый или иной номер (обозначение) здания, сооружения, объекта незавершенного строительства, расположенного на земельном участке	53:23:8624303:1878
8	Иные сведения	–

Сведения об уточняемых земельных участках

**1. Сведения о характерных точках границы уточняемого земельного участка с кадастровым номером 53:23:8624303:312
Зона № –**

Обозначение характерных точек границ	Существующие координаты, м		Уточненные координаты, м		Метод определения координат	Средняя квадратическая погрешность определения координат характерной точки (Mt), м	Формулы, примененные для расчета средней квадратической погрешности определения координат характерной точки (Mt), м
	X	Y	X	Y			
1	2	3	4	5	6	7	8
н944У	–	–	583863.47	2179699.44	Метод спутниковых геодезических измерений (определений)	0.10	–
н943У	–	–	583857.39	2179696.41	Метод спутниковых геодезических измерений (определений)	0.10	–
н946У	–	–	583859.09	2179692.98	Метод спутниковых геодезических измерений (определений)	0.10	–
н947У	–	–	583865.18	2179696.01	Метод спутниковых геодезических измерений	0.10	–

					(определен ий)		
н948У	–	–	583865.0 0	2179696. 38	Метод спутников ых геодезичес ких измерений (определен ий)	0.10	–
н944У	–	–	583863.4 7	2179699. 44	Метод спутников ых геодезичес ких измерений (определен ий)	0.10	–

**2. Сведения о частях границ уточняемого земельного участка с кадастровым номером
53:23:8624303:312**

Обозначение части границ		Горизонтальное проложение (S), м	Описание прохождения части границ	Отметка о наличии земельного спора о местоположении границ земельного участка
от т.	до т.			
1	2	3	4	5
н944У	н943У	6.79	–	–
н943У	н946У	3.83	–	–
н946У	н947У	6.80	–	–
н947У	н948У	0.41	–	–
н948У	н944У	3.42	–	–

**3. Общие сведения об уточняемом земельном участке с кадастровым номером
53:23:8624303:312**

№ п/п	Наименование характеристики земельного участка	Значение характеристики
1	2	3
1	Адрес земельного участка	Новгородская обл, Великий Новгород г, ул
	Местоположение земельного участка (при отсутствии присвоенного адреса)	–
	Дополнительные сведения о местоположении земельного участка	–
2	Площадь земельного участка ± величина погрешности определения площади ($P \pm \Delta P$), м ²	26 кв.м ± 1.79 кв.м
3	Формула, примененная для расчета предельной допустимой погрешности определения площади земельного участка (ΔP), м ²	$\Delta P = 3.5 * 0.10 * \sqrt{26} = 1.79$
4	Площадь земельного участка согласно сведениям Единого государственного реестра недвижимости ($P_{\text{кад}}$), м ²	24
5	Оценка расхождения P и $P_{\text{кад}}$ ($P -$	2 кв.м

	$P_{\text{кад}}$), м ²	
6	Предельный минимальный и максимальный размеры земельного участка ($P_{\text{мин}}$ и $P_{\text{макс}}$), м ²	—
7	Кадастровый или иной номер (обозначение) здания, сооружения, объекта незавершенного строительства, расположенного на земельном участке	—
8	Иные сведения	—

Сведения об уточняемых земельных участках

1. Сведения о характерных точках границы уточняемого земельного участка с кадастровым номером 53:23:8624303:313

Зона № —

Обозначение характерных точек границ	Существующие координаты, м		Уточненные координаты, м		Метод определения координат	Средняя квадратическая погрешность определения координат характерной точки (Mt), м	Формулы, примененные для расчета средней квадратической погрешности определения координат характерной точки (Mt), м
	X	Y	X	Y			
1	2	3	4	5	6	7	8
н949У	—	—	583866.7 1	2179692. 95	Метод спутниковых геодезических измерений (определений)	0.10	—
н950У	—	—	583860.6 2	2179689. 92	Метод спутниковых геодезических измерений (определений)	0.10	—
н946У	—	—	583859.0 9	2179692. 98	Метод спутниковых геодезических измерений (определений)	0.10	—
н947У	—	—	583865.1 8	2179696. 01	Метод спутников	0.10	—

					ых геодезичес ких измерений (определен ий)		
н951У	–	–	583866.5 2	2179693. 32	Метод спутников ых геодезичес ких измерений (определен ий)	0.10	–
н949У	–	–	583866.7 1	2179692. 95	Метод спутников ых геодезичес ких измерений (определен ий)	0.10	–

**2. Сведения о частях границ уточняемого земельного участка с кадастровым номером
53:23:8624303:313**

Обозначение части границ		Горизонтальное проложение (S), м	Описание прохождения части границ	Отметка о наличии земельного спора о местоположении границ земельного участка
от т.	до т.			
1	2	3	4	5
н949У	н950У	6.80	–	–
н950У	н946У	3.42	–	–
н946У	н947У	6.80	–	–
н947У	н951У	3.01	–	–
н951У	н949У	0.42	–	–

**3. Общие сведения об уточняемом земельном участке с кадастровым номером
53:23:8624303:313**

№ п/п	Наименование характеристики земельного участка	Значение характеристики
1	2	3
1	Адрес земельного участка	Новгородская обл, Великий Новгород г, ул
	Местоположение земельного участка (при отсутствии присвоенного адреса)	–
	Дополнительные сведения о местоположении земельного участка	–
2	Площадь земельного участка ± величина погрешности определения площади ($P \pm \Delta P$), м ²	23 кв.м ± 1.69 кв.м
3	Формула, примененная для расчета предельной допустимой погрешности определения площади земельного участка (ΔP), м ²	$\Delta P = 3.5 * 0.10 * \sqrt{23} = 1.69$
4	Площадь земельного участка	21

	согласно сведениям Единого государственного реестра недвижимости ($P_{\text{кад}}$), м^2	
5	Оценка расхождения P и $P_{\text{кад}}$ ($P - P_{\text{кад}}$), м^2	2 кв.м
6	Предельный минимальный и максимальный размеры земельного участка ($P_{\text{мин}}$ и $P_{\text{макс}}$), м^2	—
7	Кадастровый или иной номер (обозначение) здания, сооружения, объекта незавершенного строительства, расположенного на земельном участке	—
8	Иные сведения	—

Сведения об уточняемых земельных участках

1. Сведения о характерных точках границы уточняемого земельного участка с кадастровым номером 53:23:8624303:314

Зона № —

Обозначение характерных точек границ	Существующие координаты, м		Уточненные координаты, м		Метод определения координат	Средняя квадратическая погрешность определения координат характерной точки (Mt), м	Формулы, примененные для расчета средней квадратической погрешности определения координат характерной точки (Mt), м
	X	Y	X	Y			
1	2	3	4	5	6	7	8
н952У	—	—	583868.60	2179689.13	Метод спутниковых геодезических измерений (определений)	0.10	—
н953У	—	—	583862.52	2179686.10	Метод спутниковых геодезических измерений (определений)	0.10	—
н950У	—	—	583860.62	2179689.92	Метод спутниковых геодезических измерений	0.10	—

					(определен ий)		
н949У	–	–	583866.7 1	2179692. 95	Метод спутников ых геодезичес ких измерений (определен ий)	0.10	–
н954У	–	–	583868.1 0	2179690. 15	Метод спутников ых геодезичес ких измерений (определен ий)	0.10	–
н952У	–	–	583868.6 0	2179689. 13	Метод спутников ых геодезичес ких измерений (определен ий)	0.10	–

**2. Сведения о частях границ уточняемого земельного участка с кадастровым номером
53:23:8624303:314**

Обозначение части границ		Горизонтальное проложение (S), м	Описание прохождения части границ	Отметка о наличии земельного спора о местоположении границ земельного участка
от т.	до т.			
1	2	3	4	5
н952У	н953У	6.79	–	–
н953У	н950У	4.27	–	–
н950У	н949У	6.80	–	–
н949У	н954У	3.13	–	–
н954У	н952У	1.14	–	–

**3. Общие сведения об уточняемом земельном участке с кадастровым номером
53:23:8624303:314**

№ п/п	Наименование характеристики земельного участка	Значение характеристики
1	2	3
1	Адрес земельного участка	Новгородская обл, Великий Новгород г, Гск Новгородавтотранс тер, 20 гараж
	Местоположение земельного участка (при отсутствии присвоенного адреса)	–
	Дополнительные сведения о местоположении земельного участка	–
2	Площадь земельного участка ± величина погрешности определения площади ($P \pm \Delta P$), м ²	29 кв.м ± 1.88 кв.м

3	Формула, примененная для расчета предельной допустимой погрешности определения площади земельного участка (ΔP), м ²	$\Delta P = 3.5 * 0.10 * \sqrt{29} = 1.88$
4	Площадь земельного участка согласно сведениям Единого государственного реестра недвижимости ($P_{\text{кад}}$), м ²	21
5	Оценка расхождения P и $P_{\text{кад}}$ ($P - P_{\text{кад}}$), м ²	8 кв.м
6	Предельный минимальный и максимальный размеры земельного участка ($P_{\text{мин}}$ и $P_{\text{макс}}$), м ²	18 45
7	Кадастровый или иной номер (обозначение) здания, сооружения, объекта незавершенного строительства, расположенного на земельном участке	53:23:8624303:1878
8	Иные сведения	–

Сведения об уточняемых земельных участках

1. Сведения о характерных точках границы уточняемого земельного участка с кадастровым номером 53:23:8624303:315

Зона №

Обозначение характерных точек границ	Существующие координаты, м		Уточненные координаты, м		Метод определения координат	Средняя квадратическая погрешность определения координат характерной точки (Mt), м	Формулы, примененные для расчета средней квадратической погрешности определения координат характерной точки (Mt), м
	X	Y	X	Y			
1	2	3	4	5	6	7	8
н955У	–	–	583870.5 1	2179685. 31	Метод спутниковых геодезических измерений (определений)	0.10	–
н956У	–	–	583864.4 2	2179682. 28	Метод спутниковых геодезических измерений (определений)	0.10	–
н953У	–	–	583862.5	2179686.	Метод	0.10	–

			2	10	спутниковых геодезических измерений (определений)		
н952У	–	–	583868.60	2179689.13	Метод спутниковых геодезических измерений (определений)	0.10	–
н957У	–	–	583869.77	2179686.80	Метод спутниковых геодезических измерений (определений)	0.10	–
н955У	–	–	583870.51	2179685.31	Метод спутниковых геодезических измерений (определений)	0.10	–

2. Сведения о частях границ уточняемого земельного участка с кадастровым номером 53:23:8624303:315

Обозначение части границ		Горизонтальное проложение (S), м	Описание прохождения части границ	Отметка о наличии земельного спора о местоположении границ земельного участка
от т. 1	до т. 2			
		3	4	5
н955У	н956У	6.80	–	–
н956У	н953У	4.27	–	–
н953У	н952У	6.79	–	–
н952У	н957У	2.61	–	–
н957У	н955У	1.66	–	–

3. Общие сведения об уточняемом земельном участке с кадастровым номером 53:23:8624303:315

№ п/п	Наименование характеристики земельного участка	Значение характеристики
1	2	3
1	Адрес земельного участка	Новгородская обл, Великий Новгород г, ул
	Местоположение земельного участка (при отсутствии присвоенного адреса)	–
	Дополнительные сведения о	–

	местоположении земельного участка	
2	Площадь земельного участка ± величина погрешности определения площади ($P \pm \Delta P$), м ²	29 кв.м ± 1.89 кв.м
3	Формула, примененная для расчета предельной допустимой погрешности определения площади земельного участка (ΔP), м ²	$\Delta P = 3.5 * 0.10 * \sqrt{29} = 1.89$
4	Площадь земельного участка согласно сведениям Единого государственного реестра недвижимости ($P_{\text{кад}}$), м ²	21
5	Оценка расхождения P и $P_{\text{кад}}$ ($P - P_{\text{кад}}$), м ²	8 кв.м
6	Предельный минимальный и максимальный размеры земельного участка ($P_{\text{мин}}$ и $P_{\text{макс}}$), м ²	—
7	Кадастровый или иной номер (обозначение) здания, сооружения, объекта незавершенного строительства, расположенного на земельном участке	—
8	Иные сведения	—

Сведения об уточняемых земельных участках

1. Сведения о характерных точках границы уточняемого земельного участка с кадастровым номером 53:23:8624303:316

Зона № —

Обозначение характерных точек границ	Существующие координаты, м		Уточненные координаты, м		Метод определения координат	Средняя квадратическая погрешность определения координат характерной точки (Mt), м	Формулы, примененные для расчета средней квадратической погрешности определения координат характерной точки (Mt), м
	X	Y	X	Y			
1	2	3	4	5	6	7	8
н958У	—	—	583872.8 5	2179680. 59	Метод спутниковых геодезических измерений (определений)	0.10	—
н959У	—	—	583866.7 7	2179677. 56	Метод спутниковых геодезических	0.10	—

					измерений (определен ий)		
н956У	–	–	583864.4 2	2179682. 28	Метод спутников ых геодезичес ких измерений (определен ий)	0.10	–
н955У	–	–	583870.5 1	2179685. 31	Метод спутников ых геодезичес ких измерений (определен ий)	0.10	–
н960У	–	–	583871.6 5	2179683. 01	Метод спутников ых геодезичес ких измерений (определен ий)	0.10	–
н958У	–	–	583872.8 5	2179680. 59	Метод спутников ых геодезичес ких измерений (определен ий)	0.10	–

**2. Сведения о частях границ уточняемого земельного участка с кадастровым номером
53:23:8624303:316**

Обозначение части границ		Горизонтальное проложение (S), м	Описание прохождения части границ	Отметка о наличии земельного спора о местоположении границ земельного участка
от т.	до т.			
1	2	3	4	5
н958У	н959У	6.79	–	–
н959У	н956У	5.27	–	–
н956У	н955У	6.80	–	–
н955У	н960У	2.57	–	–
н960У	н958У	2.70	–	–

**3. Общие сведения об уточняемом земельном участке с кадастровым номером
53:23:8624303:316**

№ п/п	Наименование характеристики земельного участка	Значение характеристики
1	2	3
1	Адрес земельного участка	Новгородская обл, Великий Новгород г, ул

	Местоположение земельного участка (при отсутствии присвоенного адреса)	–
	Дополнительные сведения о местоположении земельного участка	–
2	Площадь земельного участка ± величина погрешности определения площади ($P \pm \Delta P$), м ²	36 кв.м ± 2.10 кв.м
3	Формула, примененная для расчета предельной допустимой погрешности определения площади земельного участка (ΔP), м ²	$\Delta P = 3.5 * 0.10 * \sqrt{36} = 2.10$
4	Площадь земельного участка согласно сведениям Единого государственного реестра недвижимости ($P_{\text{кад}}$), м ²	21
5	Оценка расхождения P и $P_{\text{кад}}$ ($P - P_{\text{кад}}$), м ²	15 кв.м
6	Предельный минимальный и максимальный размеры земельного участка ($P_{\text{мин}}$ и $P_{\text{макс}}$), м ²	–
7	Кадастровый или иной номер (обозначение) здания, сооружения, объекта незавершенного строительства, расположенного на земельном участке	–
8	Иные сведения	–

Сведения об уточняемых земельных участках

1. Сведения о характерных точках границы уточняемого земельного участка с кадастровым номером 53:23:8624303:317

Зона №

Обозначение характерных точек границ	Существующие координаты, м		Уточненные координаты, м		Метод определения координат	Средняя квадратическая погрешность определения координат характерной точки (Mt), м	Формулы, примененные для расчета средней квадратической погрешности определения координат характерной точки (Mt), м
	X	Y	X	Y			
1	2	3	4	5	6	7	8
н961У	–	–	583877.33	2179685.84	Метод спутниковых геодезических измерений (определений)	0.10	–
н960У	–	–	583871.6	2179683.	Метод	0.10	–

			5	01	спутниковых геодезических измерений (определений)		
н955У	–	–	583870.51	2179685.31	Метод спутниковых геодезических измерений (определений)	0.10	–
н957У	–	–	583869.77	2179686.80	Метод спутниковых геодезических измерений (определений)	0.10	–
н962У	–	–	583875.44	2179689.63	Метод спутниковых геодезических измерений (определений)	0.10	–
н961У	–	–	583877.33	2179685.84	Метод спутниковых геодезических измерений (определений)	0.10	–

2. Сведения о частях границ уточняемого земельного участка с кадастровым номером 53:23:8624303:317

Обозначение части границ		Горизонтальное проложение (S), м	Описание прохождения части границ	Отметка о наличии земельного спора о местоположении границ земельного участка
от т. 1	до т. 2			
		3	4	5
н961У	н960У	6.35	–	–
н960У	н955У	2.57	–	–
н955У	н957У	1.66	–	–
н957У	н962У	6.34	–	–
н962У	н961У	4.24	–	–

3. Общие сведения об уточняемом земельном участке с кадастровым номером 53:23:8624303:317

№ п/п	Наименование характеристики земельного участка	Значение характеристики
1	2	3
1	Адрес земельного участка	Новгородская обл, Великий Новгород г, ул
	Местоположение земельного участка (при отсутствии присвоенного адреса)	—
	Дополнительные сведения о местоположении земельного участка	—
2	Площадь земельного участка ± величина погрешности определения площади ($P \pm \Delta P$), м ²	27 кв.м ± 1.81 кв.м
3	Формула, примененная для расчета предельной допустимой погрешности определения площади земельного участка (ΔP), м ²	$\Delta P = 3.5 * 0.10 * \sqrt{27} = 1.81$
4	Площадь земельного участка согласно сведениям Единого государственного реестра недвижимости ($P_{\text{кад}}$), м ²	21
5	Оценка расхождения P и $P_{\text{кад}}$ ($P - P_{\text{кад}}$), м ²	6 кв.м
6	Предельный минимальный и максимальный размеры земельного участка ($P_{\text{мин}}$ и $P_{\text{макс}}$), м ²	—
7	Кадастровый или иной номер (обозначение) здания, сооружения, объекта незавершенного строительства, расположенного на земельном участке	53:23:0000000:7326
8	Иные сведения	—

Сведения об уточняемых земельных участках

1. Сведения о характерных точках границы уточняемого земельного участка с кадастровым номером 53:23:8624303:318 Зона № —

Обозначение характерных точек границ	Существующие координаты, м		Уточненные координаты, м		Метод определения координат	Средняя квадратическая погрешность определения координат характерной точки (Mt), м	Формулы, примененные для расчета средней квадратической погрешности определения координат характерной точки (Mt), м
	X	Y	X	Y			
1	2	3	4	5	6	7	8
—	—	—	583875.44	2179689.63	Метод спутниковых геодезических измерений	0.10	—

					(определен ий)		
–	–	–	583869.7 7	2179686. 80	Метод спутников ых геодезичес ких измерений (определен ий)	0.10	–
–	–	–	583868.6 0	2179689. 13	Метод спутников ых геодезичес ких измерений (определен ий)	0.10	–
–	–	–	583868.1 0	2179690. 15	Метод спутников ых геодезичес ких измерений (определен ий)	0.10	–
–	–	–	583873.7 7	2179692. 98	Метод спутников ых геодезичес ких измерений (определен ий)	0.10	–
–	–	–	583875.4 4	2179689. 63	Метод спутников ых геодезичес ких измерений (определен ий)	0.10	–

**2. Сведения о частях границ уточняемого земельного участка с кадастровым номером
53:23:8624303:318**

Обозначение части границ		Горизонтальное проложение (S), м	Описание прохождения части границ	Отметка о наличии земельного спора о местоположении границ земельного участка
от г.	до г.			
1	2	3	4	5
–	–	6.34	–	–
–	–	2.61	–	–
–	–	1.14	–	–
–	–	6.34	–	–

–	–	3.74	–	–			
3. Общие сведения об уточняемом земельном участке с кадастровым номером 53:23:8624303:318							
№ п/п	Наименование характеристики земельного участка		Значение характеристики				
1	2		3				
1	Адрес земельного участка		Новгородская обл, Великий Новгород г, ул				
	Местоположение земельного участка (при отсутствии присвоенного адреса)		–				
	Дополнительные сведения о местоположении земельного участка		–				
2	Площадь земельного участка ± величина погрешности определения площади ($P \pm \Delta P$), м ²		24 кв.м ± 1.70 кв.м				
3	Формула, примененная для расчета предельной допустимой погрешности определения площади земельного участка (ΔP), м ²		$\Delta P = 3.5 * 0.10 * \sqrt{24} = 1.70$				
4	Площадь земельного участка согласно сведениям Единого государственного реестра недвижимости ($P_{\text{кад}}$), м ²		26				
5	Оценка расхождения P и $P_{\text{кад}}$ ($P - P_{\text{кад}}$), м ²		2 кв.м				
6	Предельный минимальный и максимальный размеры земельного участка ($P_{\text{мин}}$ и $P_{\text{макс}}$), м ²		18 45				
7	Кадастровый или иной номер (обозначение) здания, сооружения, объекта незавершенного строительства, расположенного на земельном участке		53:23:8624303:1834				
8	Иные сведения		–				
Сведения об уточняемых земельных участках							
1. Сведения о характерных точках границы уточняемого земельного участка с кадастровым номером 53:23:8624303:319							
Зона № –							
Обозначение характерных точек границ	Существующие координаты, м		Уточненные координаты, м		Метод определения координат	Средняя квадратическая погрешность определения координат характерной точки (Mt), м	Формулы, примененные для расчета средней квадратической погрешности определения координат характерной точки (Mt), м
	X	Y	X	Y			
1	2	3	4	5	6	7	8
n963У	–	–	583873.7 7	2179692. 98	Метод спутников	0.10	–

					ых геодезических измерений (определений)		
н954У	–	–	583868.10	2179690.15	Метод спутниковых геодезических измерений (определений)	0.10	–
н949У	–	–	583866.71	2179692.95	Метод спутниковых геодезических измерений (определений)	0.10	–
н951У	–	–	583866.52	2179693.32	Метод спутниковых геодезических измерений (определений)	0.10	–
н964У	–	–	583872.19	2179696.15	Метод спутниковых геодезических измерений (определений)	0.10	–
н963У	–	–	583873.77	2179692.98	Метод спутниковых геодезических измерений (определений)	0.10	–

2. Сведения о частях границ уточняемого земельного участка с кадастровым номером 53:23:8624303:319

Обозначение части границ		Горизонтальное положение (S), м	Описание прохождения части границ	Отметка о наличии земельного спора о местоположении границ земельного участка
от т.	до т.			
1	2	3	4	5

						й точки (Mt), м	характерной точки (Mt), м
1	2	3	4	5	6	7	8
н942У	–	–	583807.2 0	2179679. 05	Метод спутников ых геодезичес ких измерений (определен ий)	0.10	–
н941У	–	–	583801.5 2	2179676. 18	Метод спутников ых геодезичес ких измерений (определен ий)	0.10	–
н965У	–	–	583799.4 5	2179680. 46	Метод спутников ых геодезичес ких измерений (определен ий)	0.10	–
н966У	–	–	583805.0 9	2179683. 36	Метод спутников ых геодезичес ких измерений (определен ий)	0.10	–
н942У	–	–	583807.2 0	2179679. 05	Метод спутников ых геодезичес ких измерений (определен ий)	0.10	–

**2. Сведения о частях границ уточняемого земельного участка с кадастровым номером
53:23:8624303:32**

Обозначение части границ		Горизонтальное проложение (S), м	Описание прохождения части границ	Отметка о наличии земельного спора о местоположении границ земельного участка
от т.	до т.			
1	2	3	4	5
н942У	н941У	6.36	–	–

н964У	–	–	583872.1 9	2179696. 15	Метод спутниковых геодезических измерений (определений)	0.10	–
н951У	–	–	583866.5 2	2179693. 32	Метод спутниковых геодезических измерений (определений)	0.10	–
н947У	–	–	583865.1 8	2179696. 01	Метод спутниковых геодезических измерений (определений)	0.10	–
н948У	–	–	583865.0 0	2179696. 38	Метод спутниковых геодезических измерений (определений)	0.10	–
н967У	–	–	583870.6 7	2179699. 21	Метод спутниковых геодезических измерений (определений)	0.10	–
н964У	–	–	583872.1 9	2179696. 15	Метод спутниковых геодезических измерений (определений)	0.10	–

2. Сведения о частях границ уточняемого земельного участка с кадастровым номером 53:23:8624303:320

Обозначение части границ	Горизонтальное проложение (S),	Описание прохождения части	Отметка о наличии земельного спора о местоположении границ
--------------------------	--------------------------------	----------------------------	--

от г.	до г.	м	границ	земельного участка
1	2	3	4	5
н964У	н951У	6.34	—	—
н951У	н947У	3.01	—	—
н947У	н948У	0.41	—	—
н948У	н967У	6.34	—	—
н967У	н964У	3.42	—	—

3. Общие сведения об уточняемом земельном участке с кадастровым номером
53:23:8624303:320

№ п/п	Наименование характеристики земельного участка	Значение характеристики
1	2	3
1	Адрес земельного участка	Новгородская обл, Великий Новгород г, ул
	Местоположение земельного участка (при отсутствии присвоенного адреса)	—
	Дополнительные сведения о местоположении земельного участка	—
2	Площадь земельного участка ± величина погрешности определения площади ($P \pm \Delta P$), м ²	22 кв.м ± 1.63 кв.м
3	Формула, примененная для расчета предельной допустимой погрешности определения площади земельного участка (ΔP), м ²	$\Delta P = 3.5 * 0.10 * \sqrt{22} = 1.63$
4	Площадь земельного участка согласно сведениям Единого государственного реестра недвижимости ($P_{\text{кад}}$), м ²	21
5	Оценка расхождения P и $P_{\text{кад}}$ ($P - P_{\text{кад}}$), м ²	1 кв.м
6	Предельный минимальный и максимальный размеры земельного участка ($P_{\text{мин}}$ и $P_{\text{макс}}$), м ²	—
7	Кадастровый или иной номер (обозначение) здания, сооружения, объекта незавершенного строительства, расположенного на земельном участке	—
8	Иные сведения	—

Сведения об уточняемых земельных участках

1. Сведения о характерных точках границы уточняемого земельного участка с кадастровым номером 53:23:8624303:321

Зона № —

Обозначение характерных точек границ	Существующие координаты, м	Уточненные координаты, м	Метод определения координат	Средняя квадратическая погрешность	Формулы, примененные для расчета средней квадратическ

	X	Y	X	Y		определени я координат характерно й точки (Mt), м	ой погрешности определения координат характерной точки (Mt), м
1	2	3	4	5	6	7	8
н967У	–	–	583870.6 7	2179699. 21	Метод спутников ых геодезичес ких измерений (определен ий)	0.10	–
н948У	–	–	583865.0 0	2179696. 38	Метод спутников ых геодезичес ких измерений (определен ий)	0.10	–
н944У	–	–	583863.4 7	2179699. 44	Метод спутников ых геодезичес ких измерений (определен ий)	0.10	–
н945У	–	–	583863.3 2	2179699. 75	Метод спутников ых геодезичес ких измерений (определен ий)	0.10	–
н968У	–	–	583868.9 9	2179702. 58	Метод спутников ых геодезичес ких измерений (определен ий)	0.10	–
н967У	–	–	583870.6 7	2179699. 21	Метод спутников ых геодезичес ких	0.10	–

					измерений (определен ий)		
--	--	--	--	--	--------------------------------	--	--

2. Сведения о частях границ уточняемого земельного участка с кадастровым номером
53:23:8624303:321

Обозначение части границ		Горизонтальное проложение (S), м	Описание прохождения части границ	Отметка о наличии земельного спора о местоположении границ земельного участка
от т.	до т.			
1	2	3	4	5
н967У	н948У	6.34	—	—
н948У	н944У	3.42	—	—
н944У	н945У	0.34	—	—
н945У	н968У	6.34	—	—
н968У	н967У	3.77	—	—

3. Общие сведения об уточняемом земельном участке с кадастровым номером
53:23:8624303:321

№ п/п	Наименование характеристики земельного участка	Значение характеристики
1	2	3
1	Адрес земельного участка	Новгородская обл, Великий Новгород г, ул
	Местоположение земельного участка (при отсутствии присвоенного адреса)	—
	Дополнительные сведения о местоположении земельного участка	—
2	Площадь земельного участка ± величина погрешности определения площади ($P \pm \Delta P$), м ²	24 кв.м ± 1.71 кв.м
3	Формула, примененная для расчета предельной допустимой погрешности определения площади земельного участка (ΔP), м ²	$\Delta P = 3.5 * 0.10 * \sqrt{24} = 1.71$
4	Площадь земельного участка согласно сведениям Единого государственного реестра недвижимости ($P_{\text{кад}}$), м ²	21
5	Оценка расхождения P и $P_{\text{кад}}$ ($P - P_{\text{кад}}$), м ²	3 кв.м
6	Предельный минимальный и максимальный размеры земельного участка ($P_{\text{мин}}$ и $P_{\text{макс}}$), м ²	—
7	Кадастровый или иной номер (обозначение) здания, сооружения, объекта незавершенного строительства, расположенного на земельном участке	—
8	Иные сведения	—

Сведения об уточняемых земельных участках

1. Сведения о характерных точках границы уточняемого земельного участка с кадастровым номером 53:23:8624303:322

Зона № —

Обозначение характерных точек границ	Существующие координаты, м		Уточненные координаты, м		Метод определения координат	Средняя квадратиче- ская погрешнос- ть определе- ния координат характерно- й точки (Mt), м	Формулы, примененные для расчета средней квадратиче- ской погрешности определе- ния координат характерной точки (Mt), м
	X	Y	X	Y			
1	2	3	4	5	6	7	8
н968У	–	–	583868.9 9	2179702. 58	Метод спутников ых геодезичес- ких измерений (определен- ий)	0.10	–
н945У	–	–	583863.3 2	2179699. 75	Метод спутников ых геодезичес- ких измерений (определен- ий)	0.10	–
н940У	–	–	583861.8 2	2179702. 77	Метод спутников ых геодезичес- ких измерений (определен- ий)	0.10	–
н969У	–	–	583867.4 9	2179705. 61	Метод спутников ых геодезичес- ких измерений (определен- ий)	0.10	–
н968У	–	–	583868.9 9	2179702. 58	Метод спутников ых геодезичес- ких измерений (определен- ий)	0.10	–

2. Сведения о частях границ уточняемого земельного участка с кадастровым номером

53:23:8624303:322

Обозначение части границ		Горизонтальное проложение (S), м	Описание прохождения части границ	Отметка о наличии земельного спора о местоположении границ земельного участка
от т.	до т.			
1	2	3	4	5
н968У	н945У	6.34	—	—
н945У	н940У	3.37	—	—
н940У	н969У	6.34	—	—
н969У	н968У	3.38	—	—

3. Общие сведения об уточняемом земельном участке с кадастровым номером

53:23:8624303:322

№ п/п	Наименование характеристики земельного участка	Значение характеристики
1	2	3
1	Адрес земельного участка	Новгородская обл, Великий Новгород г, ул
	Местоположение земельного участка (при отсутствии присвоенного адреса)	—
	Дополнительные сведения о местоположении земельного участка	—
2	Площадь земельного участка ± величина погрешности определения площади ($P \pm \Delta P$), м ²	21 кв.м ± 1.62 кв.м
3	Формула, примененная для расчета предельной допустимой погрешности определения площади земельного участка (ΔP), м ²	$\Delta P = 3.5 * 0.10 * \sqrt{21} = 1.62$
4	Площадь земельного участка согласно сведениям Единого государственного реестра недвижимости ($P_{\text{кад}}$), м ²	22
5	Оценка расхождения P и $P_{\text{кад}}$ ($P - P_{\text{кад}}$), м ²	1 кв.м
6	Предельный минимальный и максимальный размеры земельного участка ($P_{\text{мин}}$ и $P_{\text{макс}}$), м ²	—
7	Кадастровый или иной номер (обозначение) здания, сооружения, объекта незавершенного строительства, расположенного на земельном участке	—
8	Иные сведения	—

Сведения об уточняемых земельных участках

1. Сведения о характерных точках границы уточняемого земельного участка с кадастровым номером 53:23:8624303:323

Зона № —

Обозначение характерных точек границ	Существующие координаты, м	Уточненные координаты, м	Метод определения координат	Средняя квадратическая погрешность	Формулы, примененные для расчета средней квадратической погрешности

	X	Y	X	Y		определени я координат характерно й точки (Mt), м	ой погрешности определения координат характерной точки (Mt), м
1	2	3	4	5	6	7	8
н937У	–	–	583860.2 0	2179706. 01	Метод спутников ых геодезичес ких измерений (определен ий)	0.10	–
н940У	–	–	583861.8 2	2179702. 77	Метод спутников ых геодезичес ких измерений (определен ий)	0.10	–
н969У	–	–	583867.4 9	2179705. 61	Метод спутников ых геодезичес ких измерений (определен ий)	0.10	–
н970У	–	–	583865.9 1	2179708. 78	Метод спутников ых геодезичес ких измерений (определен ий)	0.10	–
н937У	–	–	583860.2 0	2179706. 01	Метод спутников ых геодезичес ких измерений (определен ий)	0.10	–

**2. Сведения о частях границ уточняемого земельного участка с кадастровым номером
53:23:8624303:323**

Обозначение части границ		Горизонтальное проложение (S), м	Описание прохождения части границ	Отметка о наличии земельного спора о местоположении границ земельного участка
от т.	до т.			

						й точки (Mt), м	характерной точки (Mt), м
1	2	3	4	5	6	7	8
н970У	–	–	583865.9 1	2179708. 78	Метод спутников ых геодезичес ких измерений (определен ий)	0.10	–
н971У	–	–	583864.3 7	2179711. 87	Метод спутников ых геодезичес ких измерений (определен ий)	0.10	–
н935У	–	–	583858.6 6	2179709. 11	Метод спутников ых геодезичес ких измерений (определен ий)	0.10	–
н937У	–	–	583860.2 0	2179706. 01	Метод спутников ых геодезичес ких измерений (определен ий)	0.10	–
н970У	–	–	583865.9 1	2179708. 78	Метод спутников ых геодезичес ких измерений (определен ий)	0.10	–

**2. Сведения о частях границ уточняемого земельного участка с кадастровым номером
53:23:8624303:324**

Обозначение части границ		Горизонтальное проложение (S), м	Описание прохождения части границ	Отметка о наличии земельного спора о местоположении границ земельного участка
от г.	до г.			
1	2	3	4	5
н970У	н971У	3.45	–	–

1	2	3	4	5	6	7	8
н2158У	–	–	583865.8 6	2179712. 59	Метод спутниковых геодезических измерений (определений)	0.10	–
н971У	–	–	583864.3 7	2179711. 87	Метод спутниковых геодезических измерений (определений)	0.10	–
н934У	–	–	583859.2 0	2179709. 37	Метод спутниковых геодезических измерений (определений)	0.10	–
н931У	–	–	583857.6 3	2179712. 57	Метод спутниковых геодезических измерений (определений)	0.10	–
н2157У	–	–	583864.2 8	2179715. 86	Метод спутниковых геодезических измерений (определений)	0.10	–
н2158У	–	–	583865.8 6	2179712. 59	Метод спутниковых геодезических измерений (определений)	0.10	–

**2. Сведения о частях границ уточняемого земельного участка с кадастровым номером
53:23:8624303:325**

Обозначение части границ		Горизонтальное проложение (S), м	Описание прохождения части границ	Отметка о наличии земельного спора о местоположении границ земельного участка
от т.	до т.			
1	2	3	4	5
н2158У	н971У	1.65	—	—
н971У	н934У	5.74	—	—
н934У	н931У	3.56	—	—
н931У	н2157У	7.42	—	—
н2157У	н2158У	3.63	—	—

3. Общие сведения об уточняемом земельном участке с кадастровым номером 53:23:8624303:325

№ п/п	Наименование характеристики земельного участка	Значение характеристики
1	2	3
1	Адрес земельного участка	Новгородская обл, Великий Новгород г, Гск Новгородавтотранс тер, 3 гараж
	Местоположение земельного участка (при отсутствии присвоенного адреса)	—
	Дополнительные сведения о местоположении земельного участка	—
2	Площадь земельного участка ± величина погрешности определения площади ($P \pm \Delta P$), м ²	27 кв.м ± 1.81 кв.м
3	Формула, примененная для расчета предельной допустимой погрешности определения площади земельного участка (ΔP), м ²	$\Delta P = 3.5 * 0.10 * \sqrt{27} = 1.81$
4	Площадь земельного участка согласно сведениям Единого государственного реестра недвижимости ($P_{\text{кад}}$), м ²	23
5	Оценка расхождения P и $P_{\text{кад}}$ ($P - P_{\text{кад}}$), м ²	4 кв.м
6	Предельный минимальный и максимальный размеры земельного участка ($P_{\text{мин}}$ и $P_{\text{макс}}$), м ²	18 45
7	Кадастровый или иной номер (обозначение) здания, сооружения, объекта незавершенного строительства, расположенного на земельном участке	53:23:0000000:6887
8	Иные сведения	—

Сведения об уточняемых земельных участках

1. Сведения о характерных точках границы уточняемого земельного участка с кадастровым номером 53:23:8624303:326

Зона № —

Обозначение характерных точек границ	Существующие координаты, м		Уточненные координаты, м		Метод определения координат	Средняя квадратиче- ская погрешнос- ть определе- ния координат характерно- й точки (Mt), м	Формулы, примененные для расчета средней квадратиче- ской погрешности определе- ния координат характерной точки (Mt), м
	X	Y	X	Y			
1	2	3	4	5	6	7	8
н2157У	–	–	583864.2 8	2179715. 86	Метод спутников ых геодезичес- ких измерений (определен- ий)	0.10	–
н972У	–	–	583862.7 6	2179719. 01	Метод спутников ых геодезичес- ких измерений (определен- ий)	0.10	–
н929У	–	–	583856.0 6	2179715. 77	Метод спутников ых геодезичес- ких измерений (определен- ий)	0.10	–
н931У	–	–	583857.6 3	2179712. 57	Метод спутников ых геодезичес- ких измерений (определен- ий)	0.10	–
н2157У	–	–	583864.2 8	2179715. 86	Метод спутников ых геодезичес- ких измерений (определен- ий)	0.10	–

2. Сведения о частях границ уточняемого земельного участка с кадастровым номером

53:23:8624303:326

Обозначение части границ		Горизонтальное проложение (S), м	Описание прохождения части границ	Отметка о наличии земельного спора о местоположении границ земельного участка
от т.	до т.			
1	2	3	4	5
н2157У	н972У	3.50	—	—
н972У	н929У	7.44	—	—
н929У	н931У	3.56	—	—
н931У	н2157У	7.42	—	—

3. Общие сведения об уточняемом земельном участке с кадастровым номером

53:23:8624303:326

№ п/п	Наименование характеристики земельного участка	Значение характеристики
1	2	3
1	Адрес земельного участка	Новгородская обл, Великий Новгород г, ГСК "Новгородавтотранс" тер, 2 гар
	Местоположение земельного участка (при отсутствии присвоенного адреса)	—
	Дополнительные сведения о местоположении земельного участка	—
2	Площадь земельного участка ± величина погрешности определения площади ($P \pm \Delta P$), м ²	26 кв.м ± 1.79 кв.м
3	Формула, примененная для расчета предельной допустимой погрешности определения площади земельного участка (ΔP), м ²	$\Delta P = 3.5 * 0.10 * \sqrt{26} = 1.79$
4	Площадь земельного участка согласно сведениям Единого государственного реестра недвижимости ($P_{\text{кад}}$), м ²	31
5	Оценка расхождения P и $P_{\text{кад}}$ ($P - P_{\text{кад}}$), м ²	5 кв.м
6	Предельный минимальный и максимальный размеры земельного участка ($P_{\text{мин}}$ и $P_{\text{макс}}$), м ²	18 45
7	Кадастровый или иной номер (обозначение) здания, сооружения, объекта незавершенного строительства, расположенного на земельном участке	53:23:8624303:2087
8	Иные сведения	—

Сведения об уточняемых земельных участках

1. Сведения о характерных точках границы уточняемого земельного участка с кадастровым номером 53:23:8624303:328

Зона № —

Обозначение характерных точек границ	Существующие координаты, м		Уточненные координаты, м		Метод определения координат	Средняя квадратиче- ская погрешнос- ть определе- ния координат характерно- й точки (Mt), м	Формулы, примененные для расчета средней квадратиче- ской погрешности определе- ния координат характерной точки (Mt), м
	X	Y	X	Y			
1	2	3	4	5	6	7	8
н972У	–	–	583862.7 6	2179719. 01	Метод спутников ых геодезичес- ких измерений (определен- ий)	0.10	–
н928У	–	–	583857.0 9	2179716. 26	Метод спутников ых геодезичес- ких измерений (определен- ий)	0.10	–
н926У	–	–	583855.5 8	2179719. 45	Метод спутников ых геодезичес- ких измерений (определен- ий)	0.10	–
н973У	–	–	583861.2 3	2179722. 16	Метод спутников ых геодезичес- ких измерений (определен- ий)	0.10	–
н972У	–	–	583862.7 6	2179719. 01	Метод спутников ых геодезичес- ких измерений (определен- ий)	0.10	–

2. Сведения о частях границ уточняемого земельного участка с кадастровым номером

53:23:8624303:328

Обозначение части границ		Горизонтальное проложение (S), м	Описание прохождения части границ	Отметка о наличии земельного спора о местоположении границ земельного участка
от т. 1	до т. 2			
н972У	н928У	6.30	—	—
н928У	н926У	3.53	—	—
н926У	н973У	6.27	—	—
н973У	н972У	3.50	—	—

3. Общие сведения об уточняемом земельном участке с кадастровым номером

53:23:8624303:328

№ п/п	Наименование характеристики земельного участка	Значение характеристики
1	2	3
1	Адрес земельного участка	Новгородская обл, Великий Новгород г, Гск Монтажник тер
	Местоположение земельного участка (при отсутствии присвоенного адреса)	—
	Дополнительные сведения о местоположении земельного участка	—
2	Площадь земельного участка ± величина погрешности определения площади ($P \pm \Delta P$), м ²	22 кв.м ± 1.64 кв.м
3	Формула, примененная для расчета предельной допустимой погрешности определения площади земельного участка (ΔP), м ²	$\Delta P = 3.5 * 0.10 * \sqrt{22} = 1.64$
4	Площадь земельного участка согласно сведениям Единого государственного реестра недвижимости ($P_{\text{кад}}$), м ²	21
5	Оценка расхождения P и $P_{\text{кад}}$ ($P - P_{\text{кад}}$), м ²	1 кв.м
6	Предельный минимальный и максимальный размеры земельного участка ($P_{\text{мин}}$ и $P_{\text{макс}}$), м ²	18 45
7	Кадастровый или иной номер (обозначение) здания, сооружения, объекта незавершенного строительства, расположенного на земельном участке	53:23:8624303:1411
8	Иные сведения	—

Сведения об уточняемых земельных участках

1. Сведения о характерных точках границы уточняемого земельного участка с кадастровым номером 53:23:8624303:329

Зона № —

Обозначение характерных точек границ	Существующие координаты, м		Уточненные координаты, м		Метод определения координат	Средняя квадратиче- ская погрешнос- ть определе- ния координат характерно- й точки (Mt), м	Формулы, примененные для расчета средней квадратиче- ской погрешности определе- ния координат характерной точки (Mt), м
	X	Y	X	Y			
1	2	3	4	5	6	7	8
н974У	–	–	583861.2 3	2179722. 16	Метод спутников ых геодезичес- ких измерений (определен- ий)	0.10	–
н975У	–	–	583855.5 8	2179719. 45	Метод спутников ых геодезичес- ких измерений (определен- ий)	0.10	–
н976У	–	–	583854.0 6	2179722. 64	Метод спутников ых геодезичес- ких измерений (определен- ий)	0.10	–
н977У	–	–	583859.6 8	2179725. 35	Метод спутников ых геодезичес- ких измерений (определен- ий)	0.10	–
н974У	–	–	583861.2 3	2179722. 16	Метод спутников ых геодезичес- ких измерений (определен- ий)	0.10	–

2. Сведения о частях границ уточняемого земельного участка с кадастровым номером

53:23:8624303:329

Обозначение части границ		Горизонтальное проложение (S), м	Описание прохождения части границ	Отметка о наличии земельного спора о местоположении границ земельного участка
от т.	до т.			
1	2	3	4	5
н974У	н975У	6.27	—	—
н975У	н976У	3.53	—	—
н976У	н977У	6.24	—	—
н977У	н974У	3.55	—	—

3. Общие сведения об уточняемом земельном участке с кадастровым номером

53:23:8624303:329

№ п/п	Наименование характеристики земельного участка	Значение характеристики
1	2	3
1	Адрес земельного участка	Новгородская обл, Великий Новгород г, ул
	Местоположение земельного участка (при отсутствии присвоенного адреса)	—
	Дополнительные сведения о местоположении земельного участка	—
2	Площадь земельного участка ± величина погрешности определения площади ($P \pm \Delta P$), м ²	22 кв.м ± 1.65 кв.м
3	Формула, примененная для расчета предельной допустимой погрешности определения площади земельного участка (ΔP), м ²	$\Delta P = 3.5 * 0.10 * \sqrt{22} = 1.65$
4	Площадь земельного участка согласно сведениям Единого государственного реестра недвижимости ($P_{\text{кад}}$), м ²	21
5	Оценка расхождения P и $P_{\text{кад}}$ ($P - P_{\text{кад}}$), м ²	1 кв.м
6	Предельный минимальный и максимальный размеры земельного участка ($P_{\text{мин}}$ и $P_{\text{макс}}$), м ²	—
7	Кадастровый или иной номер (обозначение) здания, сооружения, объекта незавершенного строительства, расположенного на земельном участке	—
8	Иные сведения	—

Сведения об уточняемых земельных участках

1. Сведения о характерных точках границы уточняемого земельного участка с кадастровым номером 53:23:8624303:33

Зона № —

Обозначение характерных точек границ	Существующие координаты, м	Уточненные координаты, м	Метод определения координат	Средняя квадратическая погрешность	Формулы, примененные для расчета средней квадратической погрешности

	X	Y	X	Y		определени я координат характерно й точки (Mт), м	ой погрешности определения координат характерной точки (Mт), м
1	2	3	4	5	6	7	8
н966У	–	–	583805.0 9	2179683. 36	Метод спутников ых геодезичес ких измерений (определен ий)	0.10	–
н965У	–	–	583799.4 5	2179680. 46	Метод спутников ых геодезичес ких измерений (определен ий)	0.10	–
н978У	–	–	583797.1 1	2179684. 87	Метод спутников ых геодезичес ких измерений (определен ий)	0.10	–
н979У	–	–	583802.8 6	2179687. 85	Метод спутников ых геодезичес ких измерений (определен ий)	0.10	–
н966У	–	–	583805.0 9	2179683. 36	Метод спутников ых геодезичес ких измерений (определен ий)	0.10	–

**2. Сведения о частях границ уточняемого земельного участка с кадастровым номером
53:23:8624303:33**

Обозначение части границ		Горизонтальное проложение (S), м	Описание прохождения части границ	Отметка о наличии земельного спора о местоположении границ земельного участка
от т.	до т.			

1	2	3	4	5
н966У	н965У	6.34	–	–
н965У	н978У	4.99	–	–
н978У	н979У	6.48	–	–
н979У	н966У	5.01	–	–

3. Общие сведения об уточняемом земельном участке с кадастровым номером 53:23:8624303:33

№ п/п	Наименование характеристики земельного участка	Значение характеристики
1	2	3
1	Адрес земельного участка	Новгородская обл, Великий Новгород г, ул
	Местоположение земельного участка (при отсутствии присвоенного адреса)	–
	Дополнительные сведения о местоположении земельного участка	–
2	Площадь земельного участка ± величина погрешности определения площади ($P \pm \Delta P$), м ²	32 кв.м ± 1.98 кв.м
3	Формула, примененная для расчета предельной допустимой погрешности определения площади земельного участка (ΔP), м ²	$\Delta P = 3.5 * 0.10 * \sqrt{32} = 1.98$
4	Площадь земельного участка согласно сведениям Единого государственного реестра недвижимости ($P_{\text{кад}}$), м ²	24
5	Оценка расхождения P и $P_{\text{кад}}$ ($P - P_{\text{кад}}$), м ²	8 кв.м
6	Предельный минимальный и максимальный размеры земельного участка ($P_{\text{мин}}$ и $P_{\text{макс}}$), м ²	–
7	Кадастровый или иной номер (обозначение) здания, сооружения, объекта незавершенного строительства, расположенного на земельном участке	–
8	Иные сведения	–

Сведения об уточняемых земельных участках

1. Сведения о характерных точках границы уточняемого земельного участка с кадастровым номером 53:23:8624303:330

Зона № –

Обозначение характерных точек границ	Существующие координаты, м		Уточненные координаты, м		Метод определения координат	Средняя квадратическая погрешность определения координат характерной точки	Формулы, примененные для расчета средней квадратической погрешности определения координат характерной
	X	Y	X	Y			

						(Mт), м	точки (Mт), м
1	2	3	4	5	6	7	8
н977У	–	–	583859.6 8	2179725. 35	Метод спутниковых геодезических измерений (определений)	0.10	–
н980У	–	–	583858.1 7	2179728. 48	Метод спутниковых геодезических измерений (определений)	0.10	–
н922У	–	–	583852.5 7	2179725. 79	Метод спутниковых геодезических измерений (определений)	0.10	–
н924У	–	–	583854.0 6	2179722. 64	Метод спутниковых геодезических измерений (определений)	0.10	–
н977У	–	–	583859.6 8	2179725. 35	Метод спутниковых геодезических измерений (определений)	0.10	–

2. Сведения о частях границ уточняемого земельного участка с кадастровым номером 53:23:8624303:330

Обозначение части границ		Горизонтальное проложение (S), м	Описание прохождения части границ	Отметка о наличии земельного спора о местоположении границ земельного участка
от г.	до г.			
1	2	3	4	5
н977У	н980У	3.48	–	–

1	2	3	4	5	6	7	8
н980У	–	–	583858.1 7	2179728. 48	Метод спутниковых геодезических измерений (определений)	0.10	–
н922У	–	–	583852.5 7	2179725. 79	Метод спутниковых геодезических измерений (определений)	0.10	–
н918У	–	–	583851.0 5	2179728. 99	Метод спутниковых геодезических измерений (определений)	0.10	–
н981У	–	–	583856.6 4	2179731. 65	Метод спутниковых геодезических измерений (определений)	0.10	–
н980У	–	–	583858.1 7	2179728. 48	Метод спутниковых геодезических измерений (определений)	0.10	–

2. Сведения о частях границ уточняемого земельного участка с кадастровым номером 53:23:8624303:331

Обозначение части границ		Горизонтальное проложение (S), м	Описание прохождения части границ	Отметка о наличии земельного спора о местоположении границ земельного участка
от т.	до т.			
1	2	3	4	5
н980У	н922У	6.21	–	–
н922У	н918У	3.54	–	–
н918У	н981У	6.19	–	–
н981У	н980У	3.52	–	–

3. Общие сведения об уточняемом земельном участке с кадастровым номером

53:23:8624303:331

№ п/п	Наименование характеристики земельного участка	Значение характеристики
1	2	3
1	Адрес земельного участка	Новгородская обл, Великий Новгород г, Гск Монтажник тер, 53 гараж
	Местоположение земельного участка (при отсутствии присвоенного адреса)	—
	Дополнительные сведения о местоположении земельного участка	—
2	Площадь земельного участка ± величина погрешности определения площади ($P \pm \Delta P$), м ²	22 кв.м ± 1.64 кв.м
3	Формула, примененная для расчета предельной допустимой погрешности определения площади земельного участка (ΔP), м ²	$\Delta P = 3.5 * 0.10 * \sqrt{22} = 1.64$
4	Площадь земельного участка согласно сведениям Единого государственного реестра недвижимости ($P_{\text{кад}}$), м ²	21
5	Оценка расхождения P и $P_{\text{кад}}$ ($P - P_{\text{кад}}$), м ²	1 кв.м
6	Предельный минимальный и максимальный размеры земельного участка ($P_{\text{мин}}$ и $P_{\text{макс}}$), м ²	18 45
7	Кадастровый или иной номер (обозначение) здания, сооружения, объекта незавершенного строительства, расположенного на земельном участке	53:23:0000000:6721
8	Иные сведения	—

Сведения об уточняемых земельных участках

1. Сведения о характерных точках границы уточняемого земельного участка с кадастровым номером 53:23:8624303:332

Зона № —

Обозначение характерных точек границ	Существующие координаты, м		Уточненные координаты, м		Метод определения координат	Средняя квадратическая погрешность определения координат характерной точки (Mt), м	Формулы, примененные для расчета средней квадратической погрешности определения координат характерной точки (Mt), м
	X	Y	X	Y			
1	2	3	4	5	6	7	8
h981У	—	—	583856.64	2179731.65	Метод спутниковых	0.10	—

					геодезических измерений (определений)		
н918У	–	–	583851.05	2179728.99	Метод спутниковых геодезических измерений (определений)	0.10	–
н921У	–	–	583849.53	2179732.19	Метод спутниковых геодезических измерений (определений)	0.10	–
н982У	–	–	583855.08	2179734.87	Метод спутниковых геодезических измерений (определений)	0.10	–
н981У	–	–	583856.64	2179731.65	Метод спутниковых геодезических измерений (определений)	0.10	–

2. Сведения о частях границ уточняемого земельного участка с кадастровым номером 53:23:8624303:332

Обозначение части границ		Горизонтальное проложение (S), м	Описание прохождения части границ	Отметка о наличии земельного спора о местоположении границ земельного участка
от т.	до т.			
1	2	3	4	5
н981У	н918У	6.19	–	–
н918У	н921У	3.54	–	–
н921У	н982У	6.16	–	–
н982У	н981У	3.58	–	–

3. Общие сведения об уточняемом земельном участке с кадастровым номером 53:23:8624303:332

№ п/п	Наименование характеристики земельного участка	Значение характеристики
1	2	3

1	Адрес земельного участка	Новгородская обл, Великий Новгород г, Гск Монтажник тер, гараж № 51
	Местоположение земельного участка (при отсутствии присвоенного адреса)	—
	Дополнительные сведения о местоположении земельного участка	—
2	Площадь земельного участка ± величина погрешности определения площади ($P \pm \Delta P$), м ²	22 кв.м ± 1.64 кв.м
3	Формула, примененная для расчета предельной допустимой погрешности определения площади земельного участка (ΔP), м ²	$\Delta P = 3.5 * 0.10 * \sqrt{22} = 1.64$
4	Площадь земельного участка согласно сведениям Единого государственного реестра недвижимости ($P_{\text{кад}}$), м ²	21
5	Оценка расхождения P и $P_{\text{кад}}$ ($P - P_{\text{кад}}$), м ²	1 кв.м
6	Предельный минимальный и максимальный размеры земельного участка ($P_{\text{мин}}$ и $P_{\text{макс}}$), м ²	18 45
7	Кадастровый или иной номер (обозначение) здания, сооружения, объекта незавершенного строительства, расположенного на земельном участке	53:23:8624303:1465
8	Иные сведения	—

Сведения об уточняемых земельных участках

1. Сведения о характерных точках границы уточняемого земельного участка с кадастровым номером 53:23:8624303:333

Зона № —

Обозначение характерных точек границ	Существующие координаты, м		Уточненные координаты, м		Метод определения координат	Средняя квадратиче ская погрешнос ть определени я координат характерно й точки (Mt), м	Формулы, примененные для расчета средней квадратическ ой погрешности определения координат характерной точки (Mt), м
	X	Y	X	Y			
1	2	3	4	5	6	7	8
n982У	—	—	583855.0 8	2179734. 87	Метод спутников ых геодезичес ких измерений (определен	0.10	—

н921У	–	–	583849.53	2179732.19	Метод спутниковых геодезических измерений (определений)	0.10	–
н909У	–	–	583847.37	2179736.86	Метод спутниковых геодезических измерений (определений)	0.10	–
н983У	–	–	583852.92	2179739.54	Метод спутниковых геодезических измерений (определений)	0.10	–
н982У	–	–	583855.08	2179734.87	Метод спутниковых геодезических измерений (определений)	0.10	–

2. Сведения о частях границ уточняемого земельного участка с кадастровым номером 53:23:8624303:333

Обозначение части границ		Горизонтальное проложение (S), м	Описание прохождения части границ	Отметка о наличии земельного спора о местоположении границ земельного участка
от т. 1	до т. 2			
н982У	н921У	6.16	–	–
н921У	н909У	5.15	–	–
н909У	н983У	6.16	–	–
н983У	н982У	5.15	–	–

3. Общие сведения об уточняемом земельном участке с кадастровым номером 53:23:8624303:333

№ п/п	Наименование характеристики земельного участка	Значение характеристики
1	2	3
1	Адрес земельного участка	Новгородская обл, Великий Новгород г, Гск Монтажник тер, 49 гараж
	Местоположение земельного участка (при отсутствии присвоенного)	–

	адреса)	
	Дополнительные сведения о местоположении земельного участка	—
2	Площадь земельного участка ± величина погрешности определения площади ($P \pm \Delta P$), м ²	32 кв.м ± 1.97 кв.м
3	Формула, примененная для расчета предельной допустимой погрешности определения площади земельного участка (ΔP), м ²	$\Delta P = 3.5 * 0.10 * \sqrt{32} = 1.97$
4	Площадь земельного участка согласно сведениям Единого государственного реестра недвижимости ($P_{\text{кад}}$), м ²	21
5	Оценка расхождения P и $P_{\text{кад}}$ ($P - P_{\text{кад}}$), м ²	11 кв.м
6	Предельный минимальный и максимальный размеры земельного участка ($P_{\text{мин}}$ и $P_{\text{макс}}$), м ²	18 45
7	Кадастровый или иной номер (обозначение) здания, сооружения, объекта незавершенного строительства, расположенного на земельном участке	53:23:8624303:1891
8	Иные сведения	—

Сведения об уточняемых земельных участках

1. Сведения о характерных точках границы уточняемого земельного участка с кадастровым номером 53:23:8624303:334

Зона №

Обозначение характерных точек границ	Существующие координаты, м		Уточненные координаты, м		Метод определения координат	Средняя квадратическая погрешность определения координат характерной точки (Mt), м	Формулы, примененные для расчета средней квадратической погрешности определения координат характерной точки (Mt), м
	X	Y	X	Y			
1	2	3	4	5	6	7	8
н983У	—	—	583852.9 2	2179739. 54	Метод спутниковых геодезических измерений (определений)	0.10	—
н909У	—	—	583847.3 7	2179736. 86	Метод спутниковых	0.10	—

					геодезических измерений (определений)		
н907У	–	–	583845.87	2179740.08	Метод спутниковых геодезических измерений (определений)	0.10	–
н984У	–	–	583851.43	2179742.75	Метод спутниковых геодезических измерений (определений)	0.10	–
н983У	–	–	583852.92	2179739.54	Метод спутниковых геодезических измерений (определений)	0.10	–

2. Сведения о частях границ уточняемого земельного участка с кадастровым номером 53:23:8624303:334

Обозначение части границ		Горизонтальное проложение (S), м	Описание прохождения части границ	Отметка о наличии земельного спора о местоположении границ земельного участка
от г.	до г.			
1	2	3	4	5
н983У	н909У	6.16	–	–
н909У	н907У	3.55	–	–
н907У	н984У	6.17	–	–
н984У	н983У	3.54	–	–

3. Общие сведения об уточняемом земельном участке с кадастровым номером 53:23:8624303:334

№ п/п	Наименование характеристики земельного участка	Значение характеристики
1	2	3
1	Адрес земельного участка	Новгородская обл, Великий Новгород г, ул
	Местоположение земельного участка (при отсутствии присвоенного адреса)	–
	Дополнительные сведения о местоположении земельного участка	–
2	Площадь земельного участка ± величина погрешности определения	22 кв.м ± 1.64 кв.м

	площади ($P \pm \Delta P$), м ²	
3	Формула, примененная для расчета предельной допустимой погрешности определения площади земельного участка (ΔP), м ²	$\Delta P = 3.5 * 0.10 * \sqrt{22} = 1.64$
4	Площадь земельного участка согласно сведениям Единого государственного реестра недвижимости ($P_{\text{кад}}$), м ²	21
5	Оценка расхождения P и $P_{\text{кад}}$ ($P - P_{\text{кад}}$), м ²	1 кв.м
6	Предельный минимальный и максимальный размеры земельного участка ($P_{\text{мин}}$ и $P_{\text{макс}}$), м ²	–
7	Кадастровый или иной номер (обозначение) здания, сооружения, объекта незавершенного строительства, расположенного на земельном участке	53:23:8624303:1596
8	Иные сведения	–

Сведения об уточняемых земельных участках

1. Сведения о характерных точках границы уточняемого земельного участка с кадастровым номером 53:23:8624303:336

Зона № –

Обозначение характерных точек границ	Существующие координаты, м		Уточненные координаты, м		Метод определения координат	Средняя квадратическая погрешность определения координат характерной точки (Mt), м	Формулы, примененные для расчета средней квадратической погрешности определения координат характерной точки (Mt), м
	X	Y	X	Y			
1	2	3	4	5	6	7	8
н985У	–	–	583849.95	2179745.95	Метод спутниковых геодезических измерений (определений)	0.10	–
н905У	–	–	583844.39	2179743.28	Метод спутниковых геодезических измерений (определений)	0.10	–

н903У	–	–	583842.9 2	2179746. 45	Метод спутниковых геодезических измерений (определений)	0.10	–
н986У	–	–	583848.4 8	2179749. 13	Метод спутниковых геодезических измерений (определений)	0.10	–
н985У	–	–	583849.9 5	2179745. 95	Метод спутниковых геодезических измерений (определений)	0.10	–

2. Сведения о частях границ уточняемого земельного участка с кадастровым номером 53:23:8624303:336

Обозначение части границ		Горизонтальное проложение (S), м	Описание прохождения части границ	Отметка о наличии земельного спора о местоположении границ земельного участка
от т.	до т.			
1	2	3	4	5
н985У	н905У	6.17	–	–
н905У	н903У	3.49	–	–
н903У	н986У	6.17	–	–
н986У	н985У	3.50	–	–

3. Общие сведения об уточняемом земельном участке с кадастровым номером 53:23:8624303:336

№ п/п	Наименование характеристики земельного участка	Значение характеристики
1	2	3
1	Адрес земельного участка	Новгородская обл, Великий Новгород г, ул
	Местоположение земельного участка (при отсутствии присвоенного адреса)	–
	Дополнительные сведения о местоположении земельного участка	–
2	Площадь земельного участка ± величина погрешности определения площади ($P \pm \Delta P$), м ²	22 кв.м ± 1.63 кв.м
3	Формула, примененная для расчета предельной допустимой погрешности определения площади земельного участка (ΔP), м ²	$\Delta P = 3.5 * 0.10 * \sqrt{22} = 1.63$

4	Площадь земельного участка согласно сведениям Единого государственного реестра недвижимости ($P_{\text{кад}}$), м^2	21
5	Оценка расхождения P и $P_{\text{кад}}$ ($P - P_{\text{кад}}$), м^2	—
6	Предельный минимальный и максимальный размеры земельного участка ($P_{\text{мин}}$ и $P_{\text{макс}}$), м^2	—
7	Кадастровый или иной номер (обозначение) здания, сооружения, объекта незавершенного строительства, расположенного на земельном участке	—
8	Иные сведения	—

Сведения об уточняемых земельных участках

1. Сведения о характерных точках границы уточняемого земельного участка с кадастровым номером 53:23:8624303:337

Зона № —

Обозначение характерных точек границ	Существующие координаты, м		Уточненные координаты, м		Метод определения координат	Средняя квадратическая погрешность определения координат характерной точки (Mt), м	Формулы, примененные для расчета средней квадратической погрешности определения координат характерной точки (Mt), м
	X	Y	X	Y			
1	2	3	4	5	6	7	8
н986У	—	—	583848.48	2179749.13	Метод спутниковых геодезических измерений (определений)	0.10	—
н903У	—	—	583842.92	2179746.45	Метод спутниковых геодезических измерений (определений)	0.10	—
н901У	—	—	583841.44	2179749.64	Метод спутниковых геодезических измерений (определений)	0.10	—

					измерений (определен ий)		
н987У	–	–	583847.0 0	2179752. 34	Метод спутников ых геодезичес ких измерений (определен ий)	0.10	–
н986У	–	–	583848.4 8	2179749. 13	Метод спутников ых геодезичес ких измерений (определен ий)	0.10	–

**2. Сведения о частях границ уточняемого земельного участка с кадастровым номером
53:23:8624303:337**

Обозначение части границ		Горизонтальное проложение (S), м	Описание прохождения части границ	Отметка о наличии земельного спора о местоположении границ земельного участка
от т.	до т.			
1	2	3	4	5
н986У	н903У	6.17	–	–
н903У	н901У	3.52	–	–
н901У	н987У	6.18	–	–
н987У	н986У	3.53	–	–

**3. Общие сведения об уточняемом земельном участке с кадастровым номером
53:23:8624303:337**

№ п/п	Наименование характеристики земельного участка	Значение характеристики
1	2	3
1	Адрес земельного участка	Новгородская обл, Великий Новгород г, Гск Монтажник тер
	Местоположение земельного участка (при отсутствии присвоенного адреса)	–
	Дополнительные сведения о местоположении земельного участка	–
2	Площадь земельного участка ± величина погрешности определения площади ($P \pm \Delta P$), м ²	22 кв.м ± 1.63 кв.м
3	Формула, примененная для расчета предельной допустимой погрешности определения площади земельного участка (ΔP), м ²	$\Delta P = 3.5 * 0.10 * \sqrt{22} = 1.63$
4	Площадь земельного участка согласно сведениям Единого государственного реестра недвижимости ($P_{\text{кад}}$), м ²	21

5	Оценка расхождения P и $P_{\text{кад}}$ ($P - P_{\text{кад}}$), M^2	1 кв.м
6	Предельный минимальный и максимальный размеры земельного участка ($P_{\text{мин}}$ и $P_{\text{макс}}$), M^2	18 45
7	Кадастровый или иной номер (обозначение) здания, сооружения, объекта незавершенного строительства, расположенного на земельном участке	53:23:8624303:1598
8	Иные сведения	—

Сведения об уточняемых земельных участках

1. Сведения о характерных точках границы уточняемого земельного участка с кадастровым номером 53:23:8624303:338

Зона № —

Обозначение характерных точек границ	Существующие координаты, м		Уточненные координаты, м		Метод определения координат	Средняя квадратическая погрешность определения координат характерной точки (Mt), м	Формулы, примененные для расчета средней квадратической погрешности определения координат характерной точки (Mt), м
	X	Y	X	Y			
1	2	3	4	5	6	7	8
н901У	—	—	583841.4 4	2179749. 64	Метод спутниковых геодезических измерений (определений)	0.10	—
н899У	—	—	583839.9 2	2179752. 81	Метод спутниковых геодезических измерений (определений)	0.10	—
н988У	—	—	583845.4 8	2179755. 50	Метод спутниковых геодезических измерений (определений)	0.10	—
н987У	—	—	583847.0	2179752.	Метод	0.10	—

			0	34	спутниковых геодезических измерений (определений)		
н901У	–	–	583841.44	2179749.64	Метод спутниковых геодезических измерений (определений)	0.10	–

2. Сведения о частях границ уточняемого земельного участка с кадастровым номером 53:23:8624303:338

Обозначение части границ		Горизонтальное проложение (S), м	Описание прохождения части границ	Отметка о наличии земельного спора о местоположении границ земельного участка
от т. 1	до т. 2			
		3	4	5
н901У	н899У	3.52	–	–
н899У	н988У	6.18	–	–
н988У	н987У	3.51	–	–
н987У	н901У	6.18	–	–

3. Общие сведения об уточняемом земельном участке с кадастровым номером 53:23:8624303:338

№ п/п	Наименование характеристики земельного участка	Значение характеристики
1	2	3
1	Адрес земельного участка	Новгородская обл, Великий Новгород г, По Лужскому шоссе(кв.243) неопр
	Местоположение земельного участка (при отсутствии присвоенного адреса)	–
	Дополнительные сведения о местоположении земельного участка	–
2	Площадь земельного участка ± величина погрешности определения площади ($P \pm \Delta P$), м ²	22 кв.м ± 1.63 кв.м
3	Формула, примененная для расчета предельной допустимой погрешности определения площади земельного участка (ΔP), м ²	$\Delta P = 3.5 * 0.10 * \sqrt{22} = 1.63$
4	Площадь земельного участка согласно сведениям Единого государственного реестра недвижимости ($P_{\text{кад}}$), м ²	21
5	Оценка расхождения P и $P_{\text{кад}}$ ($P - P_{\text{кад}}$), м ²	1 кв.м
6	Предельный минимальный и максимальный размеры земельного	–

	участка ($P_{\text{мин}}$ и $P_{\text{макс}}$), м ²	
7	Кадастровый или иной номер (обозначение) здания, сооружения, объекта незавершенного строительства, расположенного на земельном участке	53:23:8624303:1767
8	Иные сведения	–

Сведения об уточняемых земельных участках

1. Сведения о характерных точках границы уточняемого земельного участка с кадастровым номером 53:23:8624303:339

Зона № –

Обозначение характерных точек границ	Существующие координаты, м		Уточненные координаты, м		Метод определения координат	Средняя квадратическая погрешность определения координат характерной точки (Mt), м	Формулы, примененные для расчета средней квадратической погрешности определения координат характерной точки (Mt), м
	X	Y	X	Y			
1	2	3	4	5	6	7	8
н899У	–	–	583839.9 2	2179752. 81	Метод спутниковых геодезических измерений (определений)	0.10	–
н897У	–	–	583838.4 0	2179755. 98	Метод спутниковых геодезических измерений (определений)	0.10	–
н899У	–	–	583843.9 8	2179758. 65	Метод спутниковых геодезических измерений (определений)	0.10	–
н888У	–	–	583845.4 8	2179755. 50	Метод спутниковых геодезических измерений	0.10	–

					(определен ий)		
н899У	–	–	583839.9 2	2179752. 81	Метод спутников ых геодезичес ких измерений (определен ий)	0.10	–

**2. Сведения о частях границ уточняемого земельного участка с кадастровым номером
53:23:8624303:339**

Обозначение части границ		Горизонтальное проложение (S), м	Описание прохождения части границ	Отметка о наличии земельного спора о местоположении границ земельного участка
от т.	до т.			
1	2	3	4	5
н899У	н897У	3.52	–	–
н897У	н989У	6.19	–	–
н989У	н988У	3.49	–	–
н988У	н899У	6.18	–	–

**3. Общие сведения об уточняемом земельном участке с кадастровым номером
53:23:8624303:339**

№ п/п	Наименование характеристики земельного участка	Значение характеристики
1	2	3
1	Адрес земельного участка	Новгородская обл, Великий Новгород г, ул
	Местоположение земельного участка (при отсутствии присвоенного адреса)	–
	Дополнительные сведения о местоположении земельного участка	–
2	Площадь земельного участка ± величина погрешности определения площади ($P \pm \Delta P$), м ²	22 кв.м ± 1.63 кв.м
3	Формула, примененная для расчета предельной допустимой погрешности определения площади земельного участка (ΔP), м ²	$\Delta P = 3.5 * 0.10 * \sqrt{22} = 1.63$
4	Площадь земельного участка согласно сведениям Единого государственного реестра недвижимости ($P_{\text{кад}}$), м ²	21
5	Оценка расхождения P и $P_{\text{кад}}$ ($P - P_{\text{кад}}$), м ²	1 кв.м
6	Предельный минимальный и максимальный размеры земельного участка ($P_{\text{мин}}$ и $P_{\text{макс}}$), м ²	–
7	Кадастровый или иной номер (обозначение) здания, сооружения, объекта незавершенного строительства, расположенного на земельном участке	53:23:8624303:1595

8

Иные сведения

–

Сведения об уточняемых земельных участках**1. Сведения о характерных точках границы уточняемого земельного участка с кадастровым номером 53:23:8624303:340****Зона № –**

Обозначение характерных точек границ	Существующие координаты, м		Уточненные координаты, м		Метод определения координат	Средняя квадратическая погрешность определения координат характерной точки (Mt), м	Формулы, примененные для расчета средней квадратической погрешности определения координат характерной точки (Mt), м
	X	Y	X	Y			
1	2	3	4	5	6	7	8
н897У	–	–	583838.4 0	2179755. 98	Метод спутниковых геодезических измерений (определений)	0.10	–
н895У	–	–	583836.8 3	2179759. 12	Метод спутниковых геодезических измерений (определений)	0.10	–
н990У	–	–	583842.4 6	2179761. 83	Метод спутниковых геодезических измерений (определений)	0.10	–
н989У	–	–	583843.9 8	2179758. 65	Метод спутниковых геодезических измерений (определений)	0.10	–
н897У	–	–	583838.4 0	2179755. 98	Метод спутниковых геодезических	0.10	–

					ких измерений (определен ий)		
--	--	--	--	--	------------------------------	--	--

2. Сведения о частях границ уточняемого земельного участка с кадастровым номером 53:23:8624303:340

Обозначение части границ		Горизонтальное проложение (S), м	Описание прохождения части границ	Отметка о наличии земельного спора о местоположении границ земельного участка
от т.	до т.			
1	2	3	4	5
н897У	н895У	3.51	—	—
н895У	н990У	6.25	—	—
н990У	н989У	3.52	—	—
н989У	н897У	6.19	—	—

3. Общие сведения об уточняемом земельном участке с кадастровым номером 53:23:8624303:340

№ п/п	Наименование характеристики земельного участка	Значение характеристики
1	2	3
1	Адрес земельного участка	Новгородская обл, Великий Новгород г, Гск Монтажник тер
	Местоположение земельного участка (при отсутствии присвоенного адреса)	—
	Дополнительные сведения о местоположении земельного участка	—
2	Площадь земельного участка ± величина погрешности определения площади ($P \pm \Delta P$), м ²	22 кв.м ± 1.64 кв.м
3	Формула, примененная для расчета предельной допустимой погрешности определения площади земельного участка (ΔP), м ²	$\Delta P = 3.5 * 0.10 * \sqrt{22} = 1.64$
4	Площадь земельного участка согласно сведениям Единого государственного реестра недвижимости ($P_{\text{кад}}$), м ²	21
5	Оценка расхождения P и $P_{\text{кад}}$ ($P - P_{\text{кад}}$), м ²	1 кв.м
6	Предельный минимальный и максимальный размеры земельного участка ($P_{\text{мин}}$ и $P_{\text{макс}}$), м ²	18 45
7	Кадастровый или иной номер (обозначение) здания, сооружения, объекта незавершенного строительства, расположенного на земельном участке	53:23:8624303:1815
8	Иные сведения	—

Сведения об уточняемых земельных участках

1. Сведения о характерных точках границы уточняемого земельного участка с кадастровым номером 53:23:8624303:341

Зона № —							
Обозначение характерных точек границ	Существующие координаты, м		Уточненные координаты, м		Метод определения координат	Средняя квадратиче- ская погрешность определения координат характерно- й точки (Mt), м	Формулы, примененные для расчета средней квадратическ ой погрешности определения координат характерной точки (Mt), м
	X	Y	X	Y			
1	2	3	4	5	6	7	8
н895У	—	—	583836.8 3	2179759. 12	Метод спутников ых геодезичес ких измерений (определен ий)	0.10	—
н891У	—	—	583835.3 0	2179762. 35	Метод спутников ых геодезичес ких измерений (определен ий)	0.10	—
н991У	—	—	583840.9 4	2179765. 00	Метод спутников ых геодезичес ких измерений (определен ий)	0.10	—
н990У	—	—	583842.4 6	2179761. 83	Метод спутников ых геодезичес ких измерений (определен ий)	0.10	—
н895У	—	—	583836.8 3	2179759. 12	Метод спутников ых геодезичес ких измерений (определен ий)	0.10	—

2. Сведения о частях границ уточняемого земельного участка с кадастровым номером
53:23:8624303:341

Обозначение части границ		Горизонтальное проложение (S), м	Описание прохождения части границ	Отметка о наличии земельного спора о местоположении границ земельного участка
от т.	до т.			
1	2	3	4	5
н895У	н891У	3.57	—	—
н891У	н991У	6.23	—	—
н991У	н990У	3.52	—	—
н990У	н895У	6.25	—	—

3. Общие сведения об уточняемом земельном участке с кадастровым номером
53:23:8624303:341

№ п/п	Наименование характеристики земельного участка	Значение характеристики
1	2	3
1	Адрес земельного участка	Новгородская обл, Великий Новгород г, ул
	Местоположение земельного участка (при отсутствии присвоенного адреса)	—
	Дополнительные сведения о местоположении земельного участка	—
2	Площадь земельного участка ± величина погрешности определения площади ($P \pm \Delta P$), м ²	22 кв.м ± 1.65 кв.м
3	Формула, примененная для расчета предельной допустимой погрешности определения площади земельного участка (ΔP), м ²	$\Delta P = 3.5 * 0.10 * \sqrt{22} = 1.65$
4	Площадь земельного участка согласно сведениям Единого государственного реестра недвижимости ($P_{\text{кад}}$), м ²	21
5	Оценка расхождения P и $P_{\text{кад}}$ ($P - P_{\text{кад}}$), м ²	1 кв.м
6	Предельный минимальный и максимальный размеры земельного участка ($P_{\text{мин}}$ и $P_{\text{макс}}$), м ²	—
7	Кадастровый или иной номер (обозначение) здания, сооружения, объекта незавершенного строительства, расположенного на земельном участке	—
8	Иные сведения	—

Сведения об уточняемых земельных участках

1. Сведения о характерных точках границы уточняемого земельного участка с кадастровым номером 53:23:8624303:342

Зона №

Обозначение характерных точек границ	Существующие координаты, м		Уточненные координаты, м		Метод определения координат	Средняя квадратиче- ская погрешнос- ть определе- ния координат характерно- й точки (Mt), м	Формулы, примененные для расчета средней квадратичес- кой погрешности определения координат характерной точки (Mt), м
	X	Y	X	Y			
1	2	3	4	5	6	7	8
н991У	–	–	583840.9 4	2179765. 00	Метод спутников ых геодезичес- ких измерений (определен- ий)	0.10	–
н891У	–	–	583835.3 0	2179762. 35	Метод спутников ых геодезичес- ких измерений (определен- ий)	0.10	–
н889У	–	–	583833.8 0	2179765. 52	Метод спутников ых геодезичес- ких измерений (определен- ий)	0.10	–
н992У	–	–	583839.4 4	2179768. 14	Метод спутников ых геодезичес- ких измерений (определен- ий)	0.10	–
н991У	–	–	583840.9 4	2179765. 00	Метод спутников ых геодезичес- ких измерений (определен- ий)	0.10	–

2. Сведения о частях границ уточняемого земельного участка с кадастровым номером

53:23:8624303:342

Обозначение части границ		Горизонтальное проложение (S), м	Описание прохождения части границ	Отметка о наличии земельного спора о местоположении границ земельного участка
от т.	до т.			
1	2	3	4	5
н991У	н891У	6.23	—	—
н891У	н889У	3.51	—	—
н889У	н992У	6.22	—	—
н992У	н991У	3.48	—	—

3. Общие сведения об уточняемом земельном участке с кадастровым номером

53:23:8624303:342

№ п/п	Наименование характеристики земельного участка	Значение характеристики
1	2	3
1	Адрес земельного участка	Новгородская обл, Великий Новгород г, ул
	Местоположение земельного участка (при отсутствии присвоенного адреса)	—
	Дополнительные сведения о местоположении земельного участка	—
2	Площадь земельного участка ± величина погрешности определения площади ($P \pm \Delta P$), м ²	22 кв.м ± 1.63 кв.м
3	Формула, примененная для расчета предельной допустимой погрешности определения площади земельного участка (ΔP), м ²	$\Delta P = 3.5 * 0.10 * \sqrt{22} = 1.63$
4	Площадь земельного участка согласно сведениям Единого государственного реестра недвижимости ($P_{\text{кад}}$), м ²	21
5	Оценка расхождения P и $P_{\text{кад}}$ ($P - P_{\text{кад}}$), м ²	1 кв.м
6	Предельный минимальный и максимальный размеры земельного участка ($P_{\text{мин}}$ и $P_{\text{макс}}$), м ²	—
7	Кадастровый или иной номер (обозначение) здания, сооружения, объекта незавершенного строительства, расположенного на земельном участке	53:23:8624303:2104
8	Иные сведения	—

Сведения об уточняемых земельных участках

1. Сведения о характерных точках границы уточняемого земельного участка с кадастровым номером 53:23:8624303:343

Зона № —

Обозначение характерных точек границ	Существующие координаты, м	Уточненные координаты, м	Метод определения координат	Средняя квадратическая погрешность	Формулы, примененные для расчета средней квадратическ
--------------------------------------	----------------------------	--------------------------	-----------------------------	------------------------------------	---

	X	Y	X	Y		определени я координат характерно й точки (Mt), м	ой погрешности определения координат характерной точки (Mt), м
1	2	3	4	5	6	7	8
н992У	–	–	583839.4 4	2179768. 14	Метод спутников ых геодезичес ких измерений (определен ий)	0.10	–
н889У	–	–	583833.8 0	2179765. 52	Метод спутников ых геодезичес ких измерений (определен ий)	0.10	–
н884У	–	–	583832.2 9	2179768. 69	Метод спутников ых геодезичес ких измерений (определен ий)	0.10	–
н993У	–	–	583837.9 1	2179771. 33	Метод спутников ых геодезичес ких измерений (определен ий)	0.10	–
н992У	–	–	583839.4 4	2179768. 14	Метод спутников ых геодезичес ких измерений (определен ий)	0.10	–

**2. Сведения о частях границ уточняемого земельного участка с кадастровым номером
53:23:8624303:343**

Обозначение части границ		Горизонтальное проложение (S), м	Описание прохождения части границ	Отметка о наличии земельного спора о местоположении границ земельного участка
от т.	до т.			

1	2	3	4	5
н992У	н889У	6.22	–	–
н889У	н884У	3.51	–	–
н884У	н993У	6.21	–	–
н993У	н992У	3.54	–	–

3. Общие сведения об уточняемом земельном участке с кадастровым номером 53:23:8624303:343

№ п/п	Наименование характеристики земельного участка	Значение характеристики
1	2	3
1	Адрес земельного участка	Новгородская обл, Великий Новгород г, ул
	Местоположение земельного участка (при отсутствии присвоенного адреса)	–
	Дополнительные сведения о местоположении земельного участка	–
2	Площадь земельного участка ± величина погрешности определения площади ($P \pm \Delta P$), м ²	22 кв.м ± 1.64 кв.м
3	Формула, примененная для расчета предельной допустимой погрешности определения площади земельного участка (ΔP), м ²	$\Delta P = 3.5 * 0.10 * \sqrt{22} = 1.64$
4	Площадь земельного участка согласно сведениям Единого государственного реестра недвижимости ($P_{\text{кад}}$), м ²	21
5	Оценка расхождения P и $P_{\text{кад}}$ ($P - P_{\text{кад}}$), м ²	1 кв.м
6	Предельный минимальный и максимальный размеры земельного участка ($P_{\text{мин}}$ и $P_{\text{макс}}$), м ²	–
7	Кадастровый или иной номер (обозначение) здания, сооружения, объекта незавершенного строительства, расположенного на земельном участке	–
8	Иные сведения	–

Сведения об уточняемых земельных участках

1. Сведения о характерных точках границы уточняемого земельного участка с кадастровым номером 53:23:8624303:344

Зона № –

Обозначение характерных точек границ	Существующие координаты, м		Уточненные координаты, м		Метод определения координат	Средняя квадратическая погрешность определения координат характерной точки	Формулы, примененные для расчета средней квадратической погрешности определения координат характерной
	X	Y	X	Y			

						(Mт), м	точки (Mт), м
1	2	3	4	5	6	7	8
н993У	–	–	583837.9 1	2179771. 33	Метод спутниковых геодезических измерений (определений)	0.10	–
н884У	–	–	583832.2 9	2179768. 69	Метод спутниковых геодезических измерений (определений)	0.10	–
н882У	–	–	583830.7 5	2179771. 94	Метод спутниковых геодезических измерений (определений)	0.10	–
н994У	–	–	583836.3 5	2179774. 57	Метод спутниковых геодезических измерений (определений)	0.10	–
н993У	–	–	583837.9 1	2179771. 33	Метод спутниковых геодезических измерений (определений)	0.10	–

2. Сведения о частях границ уточняемого земельного участка с кадастровым номером 53:23:8624303:344

Обозначение части границ		Горизонтальное проложение (S), м	Описание прохождения части границ	Отметка о наличии земельного спора о местоположении границ земельного участка
от г.	до г.			
1	2	3	4	5
н993У	н884У	6.21	–	–

1	2	3	4	5	6	7	8
н994У	–	–	583836.3 5	2179774. 57	Метод спутниковых геодезических измерений (определений)	0.10	–
н882У	–	–	583830.7 5	2179771. 94	Метод спутниковых геодезических измерений (определений)	0.10	–
н880У	–	–	583829.2 4	2179775. 12	Метод спутниковых геодезических измерений (определений)	0.10	–
н995У	–	–	583834.8 3	2179777. 76	Метод спутниковых геодезических измерений (определений)	0.10	–
н994У	–	–	583836.3 5	2179774. 57	Метод спутниковых геодезических измерений (определений)	0.10	–

2. Сведения о частях границ уточняемого земельного участка с кадастровым номером 53:23:8624303:345

Обозначение части границ		Горизонтальное проложение (S), м	Описание прохождения части границ	Отметка о наличии земельного спора о местоположении границ земельного участка
от т.	до т.			
1	2	3	4	5
н994У	н882У	6.19	–	–
н882У	н880У	3.52	–	–
н880У	н995У	6.18	–	–
н995У	н994У	3.53	–	–

3. Общие сведения об уточняемом земельном участке с кадастровым номером

53:23:8624303:345

№ п/п	Наименование характеристики земельного участка	Значение характеристики
1	2	3
1	Адрес земельного участка	Новгородская обл, Великий Новгород г, По Лужскому шоссе(кв.243) неопр
	Местоположение земельного участка (при отсутствии присвоенного адреса)	—
	Дополнительные сведения о местоположении земельного участка	—
2	Площадь земельного участка ± величина погрешности определения площади ($P \pm \Delta P$), м ²	22 кв.м ± 1.63 кв.м
3	Формула, примененная для расчета предельной допустимой погрешности определения площади земельного участка (ΔP), м ²	$\Delta P = 3.5 * 0.10 * \sqrt{22} = 1.63$
4	Площадь земельного участка согласно сведениям Единого государственного реестра недвижимости ($P_{\text{кад}}$), м ²	21
5	Оценка расхождения P и $P_{\text{кад}}$ ($P - P_{\text{кад}}$), м ²	1 кв.м
6	Предельный минимальный и максимальный размеры земельного участка ($P_{\text{мин}}$ и $P_{\text{макс}}$), м ²	—
7	Кадастровый или иной номер (обозначение) здания, сооружения, объекта незавершенного строительства, расположенного на земельном участке	53:23:8624303:1492
8	Иные сведения	—

Сведения об уточняемых земельных участках

1. Сведения о характерных точках границы уточняемого земельного участка с кадастровым номером 53:23:8624303:346

Зона № —

Обозначение характерных точек границ	Существующие координаты, м		Уточненные координаты, м		Метод определения координат	Средняя квадратическая погрешность определения координат характерной точки (Mt), м	Формулы, примененные для расчета средней квадратической погрешности определения координат характерной точки (Mt), м
	X	Y	X	Y			
1	2	3	4	5	6	7	8
н995У	—	—	583834.83	2179777.76	Метод спутниковых	0.10	—

					геодезических измерений (определений)		
н880У	–	–	583829.24	2179775.12	Метод спутниковых геодезических измерений (определений)	0.10	–
н878У	–	–	583827.72	2179778.32	Метод спутниковых геодезических измерений (определений)	0.10	–
н996У	–	–	583833.29	2179780.96	Метод спутниковых геодезических измерений (определений)	0.10	–
н995У	–	–	583834.83	2179777.76	Метод спутниковых геодезических измерений (определений)	0.10	–

2. Сведения о частях границ уточняемого земельного участка с кадастровым номером 53:23:8624303:346

Обозначение части границ		Горизонтальное проложение (S), м	Описание прохождения части границ	Отметка о наличии земельного спора о местоположении границ земельного участка
от т.	до т.			
1	2	3	4	5
н995У	н880У	6.18	–	–
н880У	н878У	3.54	–	–
н878У	н996У	6.16	–	–
н996У	н995У	3.55	–	–

3. Общие сведения об уточняемом земельном участке с кадастровым номером 53:23:8624303:346

№ п/п	Наименование характеристики земельного участка	Значение характеристики
1	2	3

1	Адрес земельного участка	Новгородская обл, Великий Новгород г, По Лужскому шоссе (кв 243) неопр
	Местоположение земельного участка (при отсутствии присвоенного адреса)	—
	Дополнительные сведения о местоположении земельного участка	—
2	Площадь земельного участка ± величина погрешности определения площади ($P \pm \Delta P$), м ²	22 кв.м ± 1.64 кв.м
3	Формула, примененная для расчета предельной допустимой погрешности определения площади земельного участка (ΔP), м ²	$\Delta P = 3.5 * 0.10 * \sqrt{22} = 1.64$
4	Площадь земельного участка согласно сведениям Единого государственного реестра недвижимости ($P_{\text{кад}}$), м ²	21
5	Оценка расхождения P и $P_{\text{кад}}$ ($P - P_{\text{кад}}$), м ²	1 кв.м
6	Предельный минимальный и максимальный размеры земельного участка ($P_{\text{мин}}$ и $P_{\text{макс}}$), м ²	—
7	Кадастровый или иной номер (обозначение) здания, сооружения, объекта незавершенного строительства, расположенного на земельном участке	53:23:8624303:1765
8	Иные сведения	—

Сведения об уточняемых земельных участках

1. Сведения о характерных точках границы уточняемого земельного участка с кадастровым номером 53:23:8624303:347

Зона № —

Обозначение характерных точек границ	Существующие координаты, м		Уточненные координаты, м		Метод определения координат	Средняя квадратическая погрешность определения координат характерной точки (Mt), м	Формулы, примененные для расчета средней квадратической погрешности определения координат характерной точки (Mt), м
	X	Y	X	Y			
1	2	3	4	5	6	7	8
h996У	—	—	583833.29	2179780.96	Метод спутниковых геодезических измерений (определен	0.10	—

н878У	–	–	583827.7 2	2179778. 32	Метод спутниковых геодезических измерений (определений)	0.10	–
н876У	–	–	583826.1 9	2179781. 51	Метод спутниковых геодезических измерений (определений)	0.10	–
н997У	–	–	583831.7 6	2179784. 15	Метод спутниковых геодезических измерений (определений)	0.10	–
н996У	–	–	583833.2 9	2179780. 96	Метод спутниковых геодезических измерений (определений)	0.10	–

2. Сведения о частях границ уточняемого земельного участка с кадастровым номером 53:23:8624303:347

Обозначение части границ		Горизонтальное проложение (S), м	Описание прохождения части границ	Отметка о наличии земельного спора о местоположении границ земельного участка
от т. 1	до т. 2			
н996У	н878У	6.16	–	–
н878У	н876У	3.54	–	–
н876У	н997У	6.16	–	–
н997У	н996У	3.54	–	–

3. Общие сведения об уточняемом земельном участке с кадастровым номером 53:23:8624303:347

№ п/п	Наименование характеристики земельного участка	Значение характеристики
1	2	3
1	Адрес земельного участка	Новгородская обл, Великий Новгород г, ул
	Местоположение земельного участка (при отсутствии присвоенного адреса)	–

	Дополнительные сведения о местоположении земельного участка	–
2	Площадь земельного участка ± величина погрешности определения площади ($P \pm \Delta P$), м ²	22 кв.м ± 1.63 кв.м
3	Формула, примененная для расчета предельной допустимой погрешности определения площади земельного участка (ΔP), м ²	$\Delta P = 3.5 * 0.10 * \sqrt{22} = 1.63$
4	Площадь земельного участка согласно сведениям Единого государственного реестра недвижимости ($P_{\text{кад}}$), м ²	21
5	Оценка расхождения P и $P_{\text{кад}}$ ($P - P_{\text{кад}}$), м ²	1 кв.м
6	Предельный минимальный и максимальный размеры земельного участка ($P_{\text{мин}}$ и $P_{\text{макс}}$), м ²	–
7	Кадастровый или иной номер (обозначение) здания, сооружения, объекта незавершенного строительства, расположенного на земельном участке	–
8	Иные сведения	–

Сведения об уточняемых земельных участках

1. Сведения о характерных точках границы уточняемого земельного участка с кадастровым номером 53:23:8624303:348

Зона №

Обозначение характерных точек границ	Существующие координаты, м		Уточненные координаты, м		Метод определения координат	Средняя квадратическая погрешность определения координат характерной точки (Mt), м	Формулы, примененные для расчета средней квадратической погрешности определения координат характерной точки (Mt), м
	X	Y	X	Y			
1	2	3	4	5	6	7	8
н997У	–	–	583831.7 6	2179784. 15	Метод спутниковых геодезических измерений (определений)	0.10	–
н876У	–	–	583826.1 9	2179781. 51	Метод спутниковых геодезических	0.10	–

					ких измерений (определений)		
н874У	–	–	583824.66	2179784.68	Метод спутниковых геодезических измерений (определений)	0.10	–
н998У	–	–	583830.23	2179787.34	Метод спутниковых геодезических измерений (определений)	0.10	–
н997У	–	–	583831.76	2179784.15	Метод спутниковых геодезических измерений (определений)	0.10	–

2. Сведения о частях границ уточняемого земельного участка с кадастровым номером 53:23:8624303:348

Обозначение части границ		Горизонтальное проложение (S), м	Описание прохождения части границ	Отметка о наличии земельного спора о местоположении границ земельного участка
от т. 1	до т. 2			
		3	4	5
н997У	н876У	6.16	–	–
н876У	н874У	3.52	–	–
н874У	н998У	6.17	–	–
н998У	н997У	3.54	–	–

3. Общие сведения об уточняемом земельном участке с кадастровым номером 53:23:8624303:348

№ п/п	Наименование характеристики земельного участка	Значение характеристики
1	2	3
1	Адрес земельного участка	Новгородская обл, Великий Новгород г
	Местоположение земельного участка (при отсутствии присвоенного адреса)	–
	Дополнительные сведения о местоположении земельного участка	–
2	Площадь земельного участка ± величина погрешности определения площади ($P \pm \Delta P$), м ²	22 кв.м ± 1.63 кв.м

3	Формула, примененная для расчета предельной допустимой погрешности определения площади земельного участка (ΔP), м ²	$\Delta P = 3.5 * 0.10 * \sqrt{22} = 1.63$
4	Площадь земельного участка согласно сведениям Единого государственного реестра недвижимости ($P_{\text{кад}}$), м ²	21
5	Оценка расхождения P и $P_{\text{кад}}$ ($P - P_{\text{кад}}$), м ²	1 кв.м
6	Предельный минимальный и максимальный размеры земельного участка ($P_{\text{мин}}$ и $P_{\text{макс}}$), м ²	18 45
7	Кадастровый или иной номер (обозначение) здания, сооружения, объекта незавершенного строительства, расположенного на земельном участке	—
8	Иные сведения	—

Сведения об уточняемых земельных участках

1. Сведения о характерных точках границы уточняемого земельного участка с кадастровым номером 53:23:8624303:349

Зона № —

Обозначение характерных точек границ	Существующие координаты, м		Уточненные координаты, м		Метод определения координат	Средняя квадратическая погрешность определения координат характерной точки (Mt), м	Формулы, примененные для расчета средней квадратической погрешности определения координат характерной точки (Mt), м
	X	Y	X	Y			
1	2	3	4	5	6	7	8
н998У	—	—	583830.23	2179787.34	Метод спутниковых геодезических измерений (определений)	0.10	—
н874У	—	—	583824.66	2179784.68	Метод спутниковых геодезических измерений (определений)	0.10	—
н872У	—	—	583823.1	2179787.	Метод	0.10	—

			3	86	спутниковых геодезических измерений (определений)		
н999У	–	–	583828.71	2179790.51	Метод спутниковых геодезических измерений (определений)	0.10	–
н998У	–	–	583830.23	2179787.34	Метод спутниковых геодезических измерений (определений)	0.10	–

2. Сведения о частях границ уточняемого земельного участка с кадастровым номером 53:23:8624303:349

Обозначение части границ		Горизонтальное проложение (S), м	Описание прохождения части границ	Отметка о наличии земельного спора о местоположении границ земельного участка
от т. 1	до т. 2			
		3	4	5
н998У	н874У	6.17	–	–
н874У	н872У	3.53	–	–
н872У	н999У	6.18	–	–
н999У	н998У	3.52	–	–

3. Общие сведения об уточняемом земельном участке с кадастровым номером 53:23:8624303:349

№ п/п	Наименование характеристики земельного участка	Значение характеристики
1	2	3
1	Адрес земельного участка	Новгородская обл, Великий Новгород г, ул
	Местоположение земельного участка (при отсутствии присвоенного адреса)	–
	Дополнительные сведения о местоположении земельного участка	–
2	Площадь земельного участка ± величина погрешности определения площади ($P \pm \Delta P$), м ²	22 кв.м ± 1.63 кв.м
3	Формула, примененная для расчета предельной допустимой погрешности определения площади земельного участка (ΔP), м ²	$\Delta P = 3.5 * 0.10 * \sqrt{22} = 1.63$
4	Площадь земельного участка	21

	согласно сведениям Единого государственного реестра недвижимости ($P_{\text{кад}}$), м^2	
5	Оценка расхождения P и $P_{\text{кад}}$ ($P - P_{\text{кад}}$), м^2	1 кв.м
6	Предельный минимальный и максимальный размеры земельного участка ($P_{\text{мин}}$ и $P_{\text{макс}}$), м^2	—
7	Кадастровый или иной номер (обозначение) здания, сооружения, объекта незавершенного строительства, расположенного на земельном участке	53:23:8624303:1766
8	Иные сведения	—

Сведения об уточняемых земельных участках

1. Сведения о характерных точках границы уточняемого земельного участка с кадастровым номером 53:23:8624303:35

Зона № —

Обозначение характерных точек границ	Существующие координаты, м		Уточненные координаты, м		Метод определения координат	Средняя квадратическая погрешность определения координат характерной точки (Mt), м	Формулы, примененные для расчета средней квадратической погрешности определения координат характерной точки (Mt), м
	X	Y	X	Y			
1	2	3	4	5	6	7	8
н1000У	—	—	583800.8 1	2179691. 95	Метод спутниковых геодезических измерений (определений)	0.10	—
н1001У	—	—	583794.8 9	2179689. 04	Метод спутниковых геодезических измерений (определений)	0.10	—
н1002У	—	—	583792.8 3	2179693. 12	Метод спутниковых геодезических измерений	0.10	—

					(определен ий)		
н1003У	–	–	583798.7 7	2179696. 12	Метод спутников ых геодезичес ких измерений (определен ий)	0.10	–
н1000У	–	–	583800.8 1	2179691. 95	Метод спутников ых геодезичес ких измерений (определен ий)	0.10	–

**2. Сведения о частях границ уточняемого земельного участка с кадастровым номером
53:23:8624303:35**

Обозначение части границ		Горизонтальное проложение (S), м	Описание прохождения части границ	Отметка о наличии земельного спора о местоположении границ земельного участка
от т.	до т.			
1	2	3	4	5
н1000У	н1001У	6.60	–	–
н1001У	н1002У	4.57	–	–
н1002У	н1003У	6.65	–	–
н1003У	н1000У	4.64	–	–

**3. Общие сведения об уточняемом земельном участке с кадастровым номером
53:23:8624303:35**

№ п/п	Наименование характеристики земельного участка	Значение характеристики
1	2	3
1	Адрес земельного участка	Новгородская обл, Великий Новгород г, ул
	Местоположение земельного участка (при отсутствии присвоенного адреса)	–
	Дополнительные сведения о местоположении земельного участка	–
2	Площадь земельного участка ± величина погрешности определения площади ($P \pm \Delta P$), м ²	31 кв.м ± 1.93 кв.м
3	Формула, примененная для расчета предельной допустимой погрешности определения площади земельного участка (ΔP), м ²	$\Delta P = 3.5 * 0.10 * \sqrt{31} = 1.93$
4	Площадь земельного участка согласно сведениям Единого государственного реестра недвижимости ($P_{\text{кад}}$), м ²	24
5	Оценка расхождения P и $P_{\text{кад}}$ ($P - P_{\text{кад}}$), м ²	7 кв.м

6	Предельный минимальный и максимальный размеры земельного участка ($P_{\text{мин}}$ и $P_{\text{макс}}$), M^2	–
7	Кадастровый или иной номер (обозначение) здания, сооружения, объекта незавершенного строительства, расположенного на земельном участке	–
8	Иные сведения	–

Сведения об уточняемых земельных участках

1. Сведения о характерных точках границы уточняемого земельного участка с кадастровым номером 53:23:8624303:350 Зона № –

Обозначение характерных точек границ	Существующие координаты, м		Уточненные координаты, м		Метод определения координат	Средняя квадратическая погрешность определения координат характерной точки (Mt), м	Формулы, примененные для расчета средней квадратической погрешности определения координат характерной точки (Mt), м
	X	Y	X	Y			
1	2	3	4	5	6	7	8
н999У	–	–	583828.71	2179790.51	Метод спутниковых геодезических измерений (определений)	0.10	–
н872У	–	–	583823.13	2179787.86	Метод спутниковых геодезических измерений (определений)	0.10	–
н870У	–	–	583821.60	2179791.04	Метод спутниковых геодезических измерений (определений)	0.10	–
н1004У	–	–	583827.18	2179793.69	Метод спутниковых геодезических измерений (определений)	0.10	–

					ких измерений (определений)		
н999У	—	—	583828.7 1	2179790. 51	Метод спутниковых геодезических измерений (определений)	0.10	—

2. Сведения о частях границ уточняемого земельного участка с кадастровым номером 53:23:8624303:350

Обозначение части границ		Горизонтальное проложение (S), м	Описание прохождения части границ	Отметка о наличии земельного спора о местоположении границ земельного участка
от т. 1	до т. 2			
н999У	н872У	6.18	—	—
н872У	н870У	3.53	—	—
н870У	н1004У	6.18	—	—
н1004У	н999У	3.53	—	—

3. Общие сведения об уточняемом земельном участке с кадастровым номером 53:23:8624303:350

№ п/п	Наименование характеристики земельного участка	Значение характеристики
1	2	3
1	Адрес земельного участка	Новгородская обл, Великий Новгород г, Гск Монтажник тер
	Местоположение земельного участка (при отсутствии присвоенного адреса)	—
	Дополнительные сведения о местоположении земельного участка	—
2	Площадь земельного участка ± величина погрешности определения площади ($P \pm \Delta P$), м ²	22 кв.м ± 1.63 кв.м
3	Формула, примененная для расчета предельной допустимой погрешности определения площади земельного участка (ΔP), м ²	$\Delta P = 3.5 * 0.10 * \sqrt{22} = 1.63$
4	Площадь земельного участка согласно сведениям Единого государственного реестра недвижимости ($P_{\text{кад}}$), м ²	23
5	Оценка расхождения P и $P_{\text{кад}}$ ($P - P_{\text{кад}}$), м ²	1 кв.м
6	Предельный минимальный и максимальный размеры земельного участка ($P_{\text{мин}}$ и $P_{\text{макс}}$), м ²	—
7	Кадастровый или иной номер (обозначение) здания, сооружения,	53:23:8624303:1692

	объекта незавершенного строительства, расположенного на земельном участке	
8	Иные сведения	–

Сведения об уточняемых земельных участках

1. Сведения о характерных точках границы уточняемого земельного участка с кадастровым номером 53:23:8624303:351

Зона № –

Обозначение характерных точек границ	Существующие координаты, м		Уточненные координаты, м		Метод определения координат	Средняя квадратическая погрешность определения координат характерной точки (Mt), м	Формулы, примененные для расчета средней квадратической погрешности определения координат характерной точки (Mt), м
	X	Y	X	Y			
1	2	3	4	5	6	7	8
н1004У	–	–	583827.18	2179793.69	Метод спутниковых геодезических измерений (определений)	0.10	–
н870У	–	–	583821.60	2179791.04	Метод спутниковых геодезических измерений (определений)	0.10	–
н868У	–	–	583820.08	2179794.19	Метод спутниковых геодезических измерений (определений)	0.10	–
н1005У	–	–	583825.67	2179796.84	Метод спутниковых геодезических измерений (определений)	0.10	–

н1004У	–	–	583827.1 8	2179793. 69	Метод спутниковых геодезических измерений (определений)	0.10	–
2. Сведения о частях границ уточняемого земельного участка с кадастровым номером 53:23:8624303:351							
Обозначение части границ		Горизонтальное проложение (S), м	Описание прохождения части границ	Отметка о наличии земельного спора о местоположении границ земельного участка			
от т.	до т.						
1	2	3	4	5			
н1004У	н870У	6.18	–	–			
н870У	н868У	3.50	–	–			
н868У	н1005У	6.19	–	–			
н1005У	н1004У	3.49	–	–			
3. Общие сведения об уточняемом земельном участке с кадастровым номером 53:23:8624303:351							
№ п/п	Наименование характеристики земельного участка		Значение характеристики				
1	2		3				
1	Адрес земельного участка		Новгородская обл, Великий Новгород г, Гск Монтажник тер, 13 гараж				
	Местоположение земельного участка (при отсутствии присвоенного адреса)		–				
	Дополнительные сведения о местоположении земельного участка		–				
2	Площадь земельного участка ± величина погрешности определения площади ($P \pm \Delta P$), м ²		22 кв.м ± 1.63 кв.м				
3	Формула, примененная для расчета предельной допустимой погрешности определения площади земельного участка (ΔP), м ²		$\Delta P = 3.5 * 0.10 * \sqrt{22} = 1.63$				
4	Площадь земельного участка согласно сведениям Единого государственного реестра недвижимости ($P_{\text{кад}}$), м ²		21				
5	Оценка расхождения P и $P_{\text{кад}}$ ($P - P_{\text{кад}}$), м ²		1 кв.м				
6	Предельный минимальный и максимальный размеры земельного участка ($P_{\text{мин}}$ и $P_{\text{макс}}$), м ²		18 45				
7	Кадастровый или иной номер (обозначение) здания, сооружения, объекта незавершенного строительства, расположенного на земельном участке		53:23:8624303:1882				
8	Иные сведения		–				

Сведения об уточняемых земельных участках

1. Сведения о характерных точках границы уточняемого земельного участка с кадастровым номером 53:23:8624303:352

Зона №

Обозначение характерных точек границ	Существующие координаты, м		Уточненные координаты, м		Метод определения координат	Средняя квадратическая погрешность определения координат характерной точки (Mt), м	Формулы, примененные для расчета средней квадратической погрешности определения координат характерной точки (Mt), м
	X	Y	X	Y			
1	2	3	4	5	6	7	8
н1005У	–	–	583825.67	2179796.84	Метод спутниковых геодезических измерений (определений)	0.10	–
н868У	–	–	583820.08	2179794.19	Метод спутниковых геодезических измерений (определений)	0.10	–
н866У	–	–	583818.55	2179797.37	Метод спутниковых геодезических измерений (определений)	0.10	–
н1006У	–	–	583824.14	2179800.02	Метод спутниковых геодезических измерений (определений)	0.10	–
н1005У	–	–	583825.67	2179796.84	Метод спутниковых геодезических измерений (определений)	0.10	–

					измерений (определен ий)		
--	--	--	--	--	--------------------------------	--	--

**2. Сведения о частях границ уточняемого земельного участка с кадастровым номером
53:23:8624303:352**

Обозначение части границ		Горизонтальное проложение (S), м	Описание прохождения части границ	Отметка о наличии земельного спора о местоположении границ земельного участка
от т.	до т.			
1	2	3	4	5
н1005У	н868У	6.19	—	—
н868У	н866У	3.53	—	—
н866У	н1006У	6.19	—	—
н1006У	н1005У	3.53	—	—

**3. Общие сведения об уточняемом земельном участке с кадастровым номером
53:23:8624303:352**

№ п/п	Наименование характеристики земельного участка	Значение характеристики
1	2	3
1	Адрес земельного участка	Новгородская обл, Великий Новгород г, ул
	Местоположение земельного участка (при отсутствии присвоенного адреса)	—
	Дополнительные сведения о местоположении земельного участка	—
2	Площадь земельного участка ± величина погрешности определения площади ($P \pm \Delta P$), м ²	22 кв.м ± 1.64 кв.м
3	Формула, примененная для расчета предельной допустимой погрешности определения площади земельного участка (ΔP), м ²	$\Delta P = 3.5 * 0.10 * \sqrt{22} = 1.64$
4	Площадь земельного участка согласно сведениям Единого государственного реестра недвижимости ($P_{\text{кад}}$), м ²	21
5	Оценка расхождения P и $P_{\text{кад}}$ ($P - P_{\text{кад}}$), м ²	1 кв.м
6	Предельный минимальный и максимальный размеры земельного участка ($P_{\text{мин}}$ и $P_{\text{макс}}$), м ²	—
7	Кадастровый или иной номер (обозначение) здания, сооружения, объекта незавершенного строительства, расположенного на земельном участке	—
8	Иные сведения	—

Сведения об уточняемых земельных участках

1. Сведения о характерных точках границы уточняемого земельного участка с кадастровым номером 53:23:8624303:353

Зона № —

Обозначение характерных точек границ	Существующие координаты, м		Уточненные координаты, м		Метод определения координат	Средняя квадратиче ская погрешнос ть определени я координат характерно й точки (Mt), м	Формулы, примененные для расчета средней квадратическ ой погрешности определения координат характерной точки (Mt), м
	X	Y	X	Y			
1	2	3	4	5	6	7	8
н1006У	–	–	583824.1 4	2179800. 02	Метод спутников ых геодезичес ких измерений (определен ий)	0.10	–
н866У	–	–	583818.5 5	2179797. 37	Метод спутников ых геодезичес ких измерений (определен ий)	0.10	–
н861У	–	–	583817.0 0	2179800. 56	Метод спутников ых геодезичес ких измерений (определен ий)	0.10	–
н1007У	–	–	583822.6 1	2179803. 21	Метод спутников ых геодезичес ких измерений (определен ий)	0.10	–
н1006У	–	–	583824.1 4	2179800. 02	Метод спутников ых геодезичес ких измерений (определен ий)	0.10	–

2. Сведения о частях границ уточняемого земельного участка с кадастровым номером

53:23:8624303:353				
Обозначение части границ		Горизонтальное проложение (S), м	Описание прохождения части границ	Отметка о наличии земельного спора о местоположении границ земельного участка
от т.	до т.			
1	2	3	4	5
н1006У	н866У	6.19	—	—
н866У	н861У	3.55	—	—
н861У	н1007У	6.20	—	—
н1007У	н1006У	3.54	—	—

3. Общие сведения об уточняемом земельном участке с кадастровым номером
53:23:8624303:353

№ п/п	Наименование характеристики земельного участка	Значение характеристики
1	2	3
1	Адрес земельного участка	Новгородская обл, Великий Новгород г, 9 гараж
	Местоположение земельного участка (при отсутствии присвоенного адреса)	—
	Дополнительные сведения о местоположении земельного участка	—
2	Площадь земельного участка ± величина погрешности определения площади ($P \pm \Delta P$), м ²	22 кв.м ± 1.64 кв.м
3	Формула, примененная для расчета предельной допустимой погрешности определения площади земельного участка (ΔP), м ²	$\Delta P = 3.5 * 0.10 * \sqrt{22} = 1.64$
4	Площадь земельного участка согласно сведениям Единого государственного реестра недвижимости ($P_{\text{кад}}$), м ²	22
5	Оценка расхождения P и $P_{\text{кад}}$ ($P - P_{\text{кад}}$), м ²	0 кв.м
6	Предельный минимальный и максимальный размеры земельного участка ($P_{\text{мин}}$ и $P_{\text{макс}}$), м ²	18 45
7	Кадастровый или иной номер (обозначение) здания, сооружения, объекта незавершенного строительства, расположенного на земельном участке	53:23:8624303:1889
8	Иные сведения	—

Сведения об уточняемых земельных участках

1. Сведения о характерных точках границы уточняемого земельного участка с кадастровым номером 53:23:8624303:354
Зона № —

Обозначение характерных точек границ	Существующие координаты, м	Уточненные координаты, м	Метод определения координат	Средняя квадратическая погрешность	Формулы, примененные для расчета средней квадратическ

	X	Y	X	Y		определени я координат характерно й точки (Mt), м	ой погрешности определения координат характерной точки (Mt), м
1	2	3	4	5	6	7	8
н1007У	–	–	583822.6 1	2179803. 21	Метод спутников ых геодезичес ких измерений (определен ий)	0.10	–
н861У	–	–	583817.0 0	2179800. 56	Метод спутников ых геодезичес ких измерений (определен ий)	0.10	–
н859У	–	–	583815.4 4	2179803. 75	Метод спутников ых геодезичес ких измерений (определен ий)	0.10	–
н1008У	–	–	583821.0 3	2179806. 41	Метод спутников ых геодезичес ких измерений (определен ий)	0.10	–
н1007У	–	–	583822.6 1	2179803. 21	Метод спутников ых геодезичес ких измерений (определен ий)	0.10	–

**2. Сведения о частях границ уточняемого земельного участка с кадастровым номером
53:23:8624303:354**

Обозначение части границ		Горизонтальное проложение (S), м	Описание прохождения части границ	Отметка о наличии земельного спора о местоположении границ земельного участка
от т.	до т.			

1	2	3	4	5
н1007У	н861У	6.20	–	–
н861У	н859У	3.55	–	–
н859У	н1008У	6.19	–	–
н1008У	н1007У	3.57	–	–

3. Общие сведения об уточняемом земельном участке с кадастровым номером 53:23:8624303:354

№ п/п	Наименование характеристики земельного участка	Значение характеристики
1	2	3
1	Адрес земельного участка	Новгородская обл, Великий Новгород г, Гск Монтажник тер, 7 гараж
	Местоположение земельного участка (при отсутствии присвоенного адреса)	–
	Дополнительные сведения о местоположении земельного участка	–
2	Площадь земельного участка ± величина погрешности определения площади ($P \pm \Delta P$), м ²	22 кв.м ± 1.64 кв.м
3	Формула, примененная для расчета предельной допустимой погрешности определения площади земельного участка (ΔP), м ²	$\Delta P = 3.5 * 0.10 * \sqrt{22} = 1.64$
4	Площадь земельного участка согласно сведениям Единого государственного реестра недвижимости ($P_{\text{кад}}$), м ²	22
5	Оценка расхождения P и $P_{\text{кад}}$ ($P - P_{\text{кад}}$), м ²	0 кв.м
6	Предельный минимальный и максимальный размеры земельного участка ($P_{\text{мин}}$ и $P_{\text{макс}}$), м ²	18 45
7	Кадастровый или иной номер (обозначение) здания, сооружения, объекта незавершенного строительства, расположенного на земельном участке	53:23:8624303:1887
8	Иные сведения	–

Сведения об уточняемых земельных участках

1. Сведения о характерных точках границы уточняемого земельного участка с кадастровым номером 53:23:8624303:355

Зона № –

Обозначение характерных точек границ	Существующие координаты, м		Уточненные координаты, м		Метод определения координат	Средняя квадратическая погрешность определения координат характерно	Формулы, примененные для расчета средней квадратической погрешности определения координат
	X	Y	X	Y			

						й точки (Mт), м	характерной точки (Mт), м
1	2	3	4	5	6	7	8
н1008У	–	–	583821.0 3	2179806. 41	Метод спутников ых геодезичес ких измерений (определен ий)	0.10	–
н859У	–	–	583815.4 4	2179803. 75	Метод спутников ых геодезичес ких измерений (определен ий)	0.10	–
н857У	–	–	583813.8 9	2179806. 90	Метод спутников ых геодезичес ких измерений (определен ий)	0.10	–
н1009У	–	–	583819.4 8	2179809. 54	Метод спутников ых геодезичес ких измерений (определен ий)	0.10	–
н1008У	–	–	583821.0 3	2179806. 41	Метод спутников ых геодезичес ких измерений (определен ий)	0.10	–

**2. Сведения о частях границ уточняемого земельного участка с кадастровым номером
53:23:8624303:355**

Обозначение части границ		Горизонтальное проложение (S), м	Описание прохождения части границ	Отметка о наличии земельного спора о местоположении границ земельного участка
от г.	до г.			
1	2	3	4	5
н1008У	н859У	6.19	–	–

1	2	3	4	5	6	7	8
н1009У	–	–	583819.4 8	2179809. 54	Метод спутниковых геодезических измерений (определений)	0.10	–
н857У	–	–	583813.8 9	2179806. 90	Метод спутниковых геодезических измерений (определений)	0.10	–
н853У	–	–	583812.3 2	2179810. 09	Метод спутниковых геодезических измерений (определений)	0.10	–
н1010У	–	–	583817.9 0	2179812. 73	Метод спутниковых геодезических измерений (определений)	0.10	–
н1009У	–	–	583819.4 8	2179809. 54	Метод спутниковых геодезических измерений (определений)	0.10	–

2. Сведения о частях границ уточняемого земельного участка с кадастровым номером 53:23:8624303:356

Обозначение части границ		Горизонтальное проложение (S), м	Описание прохождения части границ	Отметка о наличии земельного спора о местоположении границ земельного участка
от т.	до т.			
1	2	3	4	5
н1009У	н857У	6.18	–	–
н857У	н853У	3.56	–	–
н853У	н1010У	6.17	–	–
н1010У	н1009У	3.56	–	–

3. Общие сведения об уточняемом земельном участке с кадастровым номером

53:23:8624303:356

№ п/п	Наименование характеристики земельного участка	Значение характеристики
1	2	3
1	Адрес земельного участка	Новгородская обл, Великий Новгород г, ул
	Местоположение земельного участка (при отсутствии присвоенного адреса)	—
	Дополнительные сведения о местоположении земельного участка	—
2	Площадь земельного участка ± величина погрешности определения площади ($P \pm \Delta P$), м ²	22 кв.м ± 1.64 кв.м
3	Формула, примененная для расчета предельной допустимой погрешности определения площади земельного участка (ΔP), м ²	$\Delta P = 3.5 * 0.10 * \sqrt{22} = 1.64$
4	Площадь земельного участка согласно сведениям Единого государственного реестра недвижимости ($P_{\text{кад}}$), м ²	21
5	Оценка расхождения P и $P_{\text{кад}}$ ($P - P_{\text{кад}}$), м ²	1 кв.м
6	Предельный минимальный и максимальный размеры земельного участка ($P_{\text{мин}}$ и $P_{\text{макс}}$), м ²	—
7	Кадастровый или иной номер (обозначение) здания, сооружения, объекта незавершенного строительства, расположенного на земельном участке	—
8	Иные сведения	—

Сведения об уточняемых земельных участках

1. Сведения о характерных точках границы уточняемого земельного участка с кадастровым номером 53:23:8624303:357

Зона №__

Обозначение характерных точек границ	Существующие координаты, м		Уточненные координаты, м		Метод определения координат	Средняя квадратическая погрешность определения координат характерной точки (Mt), м	Формулы, примененные для расчета средней квадратической погрешности определения координат характерной точки (Mt), м
	X	Y	X	Y			
1	2	3	4	5	6	7	8
н1010У	—	—	583817.9 0	2179812. 73	Метод спутниковых геодезичес	0.10	—

					ких измерений (определений)		
н853У	–	–	583812.32	2179810.09	Метод спутниковых геодезических измерений (определений)	0.10	–
н856У	–	–	583810.29	2179814.12	Метод спутниковых геодезических измерений (определений)	0.10	–
н1011У	–	–	583815.92	2179816.75	Метод спутниковых геодезических измерений (определений)	0.10	–
н1010У	–	–	583817.90	2179812.73	Метод спутниковых геодезических измерений (определений)	0.10	–

2. Сведения о частях границ уточняемого земельного участка с кадастровым номером 53:23:8624303:357

Обозначение части границ		Горизонтальное проложение (S), м	Описание прохождения части границ	Отметка о наличии земельного спора о местоположении границ земельного участка
от т.	до т.			
1	2	3	4	5
н1010У	н853У	6.17	–	–
н853У	н856У	4.51	–	–
н856У	н1011У	6.21	–	–
н1011У	н1010У	4.48	–	–

3. Общие сведения об уточняемом земельном участке с кадастровым номером 53:23:8624303:357

№ п/п	Наименование характеристики земельного участка	Значение характеристики
1	2	3
1	Адрес земельного участка	Новгородская обл, Великий Новгород г, ул

	Местоположение земельного участка (при отсутствии присвоенного адреса)	–
	Дополнительные сведения о местоположении земельного участка	–
2	Площадь земельного участка ± величина погрешности определения площади ($P \pm \Delta P$), м ²	28 кв.м ± 1.85 кв.м
3	Формула, примененная для расчета предельной допустимой погрешности определения площади земельного участка (ΔP), м ²	$\Delta P = 3.5 * 0.10 * \sqrt{28} = 1.85$
4	Площадь земельного участка согласно сведениям Единого государственного реестра недвижимости ($P_{\text{кад}}$), м ²	28
5	Оценка расхождения P и $P_{\text{кад}}$ ($P - P_{\text{кад}}$), м ²	0 кв.м
6	Предельный минимальный и максимальный размеры земельного участка ($P_{\text{мин}}$ и $P_{\text{макс}}$), м ²	18 45
7	Кадастровый или иной номер (обозначение) здания, сооружения, объекта незавершенного строительства, расположенного на земельном участке	53:23:8624303:1613
8	Иные сведения	–

Сведения об уточняемых земельных участках

1. Сведения о характерных точках границы уточняемого земельного участка с кадастровым номером 53:23:8624303:358

Зона № –

Обозначение характерных точек границ	Существующие координаты, м		Уточненные координаты, м		Метод определения координат	Средняя квадратическая погрешность определения координат характерной точки (Mt), м	Формулы, примененные для расчета средней квадратической погрешности определения координат характерной точки (Mt), м
	X	Y	X	Y			
1	2	3	4	5	6	7	8
н1012У	–	–	583835.89	2179815.34	Метод спутниковых геодезических измерений (определений)	0.10	–
н1013У	–	–	583830.2	2179812.	Метод	0.10	–

			6	64	спутниковых геодезических измерений (определений)		
н1014У	–	–	583828.68	2179815.78	Метод спутниковых геодезических измерений (определений)	0.10	–
н1015У	–	–	583834.17	2179818.53	Метод спутниковых геодезических измерений (определений)	0.10	–
н1012У	–	–	583835.89	2179815.34	Метод спутниковых геодезических измерений (определений)	0.10	–

2. Сведения о частях границ уточняемого земельного участка с кадастровым номером 53:23:8624303:358

Обозначение части границ		Горизонтальное проложение (S), м	Описание прохождения части границ	Отметка о наличии земельного спора о местоположении границ земельного участка
от т.	до т.			
1	2	3	4	5
н1012У	н1013У	6.24	–	–
н1013У	н1014У	3.52	–	–
н1014У	н1015У	6.14	–	–
н1015У	н1012У	3.62	–	–

3. Общие сведения об уточняемом земельном участке с кадастровым номером 53:23:8624303:358

№ п/п	Наименование характеристики земельного участка	Значение характеристики
1	2	3
1	Адрес земельного участка	Новгородская обл, Великий Новгород г, Гск Ленгазспецстрой тер
	Местоположение земельного участка (при отсутствии присвоенного адреса)	–
	Дополнительные сведения о	–

	местоположении земельного участка	
2	Площадь земельного участка \pm величина погрешности определения площади ($P \pm \Delta P$), м ²	22 кв.м \pm 1.64 кв.м
3	Формула, примененная для расчета предельной допустимой погрешности определения площади земельного участка (ΔP), м ²	$\Delta P = 3.5 * 0.10 * \sqrt{22} = 1.64$
4	Площадь земельного участка согласно сведениям Единого государственного реестра недвижимости ($P_{\text{кад}}$), м ²	21
5	Оценка расхождения P и $P_{\text{кад}}$ ($P - P_{\text{кад}}$), м ²	1 кв.м
6	Предельный минимальный и максимальный размеры земельного участка ($P_{\text{мин}}$ и $P_{\text{макс}}$), м ²	18 45
7	Кадастровый или иной номер (обозначение) здания, сооружения, объекта незавершенного строительства, расположенного на земельном участке	53:23:8423302:1631
8	Иные сведения	—

Сведения об уточняемых земельных участках

1. Сведения о характерных точках границы уточняемого земельного участка с кадастровым номером 53:23:8624303:359

Зона № —

Обозначение характерных точек границ	Существующие координаты, м		Уточненные координаты, м		Метод определения координат	Средняя квадратическая погрешность определения координат характерной точки (Mt), м	Формулы, примененные для расчета средней квадратической погрешности определения координат характерной точки (Mt), м
	X	Y	X	Y			
1	2	3	4	5	6	7	8
н1016У	—	—	583837.3 9	2179812. 11	Метод спутниковых геодезических измерений (определений)	0.10	—
н1017У	—	—	583831.8 4	2179809. 48	Метод спутниковых геодезических	0.10	—

					измерений (определен ий)		
н1013У	–	–	583830.2 6	2179812. 64	Метод спутников ых геодезичес ких измерений (определен ий)	0.10	–
н1012У	–	–	583835.8 9	2179815. 34	Метод спутников ых геодезичес ких измерений (определен ий)	0.10	–
н1016У	–	–	583837.3 9	2179812. 11	Метод спутников ых геодезичес ких измерений (определен ий)	0.10	–

**2. Сведения о частях границ уточняемого земельного участка с кадастровым номером
53:23:8624303:359**

Обозначение части границ		Горизонтальное проложение (S), м	Описание прохождения части границ	Отметка о наличии земельного спора о местоположении границ земельного участка
от т.	до т.			
1	2	3	4	5
н1016У	н1017У	6.14	–	–
н1017У	н1013У	3.53	–	–
н1013У	н1012У	6.24	–	–
н1012У	н1016У	3.56	–	–

**3. Общие сведения об уточняемом земельном участке с кадастровым номером
53:23:8624303:359**

№ п/п	Наименование характеристики земельного участка	Значение характеристики
1	2	3
1	Адрес земельного участка	Новгородская обл, Великий Новгород г, Гск Ленгазспецстрой тер
	Местоположение земельного участка (при отсутствии присвоенного адреса)	–
	Дополнительные сведения о местоположении земельного участка	–
2	Площадь земельного участка ± величина погрешности определения площади ($P \pm \Delta P$), м ²	22 кв.м ± 1.64 кв.м

3	Формула, примененная для расчета предельной допустимой погрешности определения площади земельного участка (ΔP), м ²	$\Delta P = 3.5 * 0.10 * \sqrt{22} = 1.64$
4	Площадь земельного участка согласно сведениям Единого государственного реестра недвижимости ($P_{\text{кад}}$), м ²	21
5	Оценка расхождения P и $P_{\text{кад}}$ ($P - P_{\text{кад}}$), м ²	1 кв.м
6	Предельный минимальный и максимальный размеры земельного участка ($P_{\text{мин}}$ и $P_{\text{макс}}$), м ²	18 45
7	Кадастровый или иной номер (обозначение) здания, сооружения, объекта незавершенного строительства, расположенного на земельном участке	53:23:8624303:1845
8	Иные сведения	–

Сведения об уточняемых земельных участках

1. Сведения о характерных точках границы уточняемого земельного участка с кадастровым номером 53:23:8624303:36 Зона № –

Обозначение характерных точек границ	Существующие координаты, м		Уточненные координаты, м		Метод определения координат	Средняя квадратическая погрешность определения координат характерной точки (Mt), м	Формулы, примененные для расчета средней квадратической погрешности определения координат характерной точки (Mt), м
	X	Y	X	Y			
1	2	3	4	5	6	7	8
н1003У	–	–	583798.77	2179696.12	Метод спутниковых геодезических измерений (определений)	0.10	–
н1002У	–	–	583792.83	2179693.12	Метод спутниковых геодезических измерений (определений)	0.10	–
н1018У	–	–	583790.6	2179697.	Метод	0.10	–

			7	40	спутниковых геодезических измерений (определений)		
н1019У	–	–	583796.68	2179700.43	Метод спутниковых геодезических измерений (определений)	0.10	–
н1003У	–	–	583798.77	2179696.12	Метод спутниковых геодезических измерений (определений)	0.10	–

2. Сведения о частях границ уточняемого земельного участка с кадастровым номером 53:23:8624303:36

Обозначение части границ		Горизонтальное проложение (S), м	Описание прохождения части границ	Отметка о наличии земельного спора о местоположении границ земельного участка
от т.	до т.			
1	2	3	4	5
н1003У	н1002У	6.65	–	–
н1002У	н1018У	4.79	–	–
н1018У	н1019У	6.73	–	–
н1019У	н1003У	4.79	–	–

3. Общие сведения об уточняемом земельном участке с кадастровым номером 53:23:8624303:36

№ п/п	Наименование характеристики земельного участка	Значение характеристики
1	2	3
1	Адрес земельного участка	Новгородская обл, Великий Новгород г, ул
	Местоположение земельного участка (при отсутствии присвоенного адреса)	–
	Дополнительные сведения о местоположении земельного участка	–
2	Площадь земельного участка ± величина погрешности определения площади ($P \pm \Delta P$), м ²	32 кв.м ± 1.98 кв.м
3	Формула, примененная для расчета предельной допустимой погрешности определения площади земельного участка (ΔP), м ²	$\Delta P = 3.5 * 0.10 * \sqrt{32} = 1.98$
4	Площадь земельного участка	24

	согласно сведениям Единого государственного реестра недвижимости ($P_{\text{кад}}$), м^2	
5	Оценка расхождения P и $P_{\text{кад}}$ ($P - P_{\text{кад}}$), м^2	8 кв.м
6	Предельный минимальный и максимальный размеры земельного участка ($P_{\text{мин}}$ и $P_{\text{макс}}$), м^2	—
7	Кадастровый или иной номер (обозначение) здания, сооружения, объекта незавершенного строительства, расположенного на земельном участке	—
8	Иные сведения	—

Сведения об уточняемых земельных участках

1. Сведения о характерных точках границы уточняемого земельного участка с кадастровым номером 53:23:8624303:360

Зона № —

Обозначение характерных точек границ	Существующие координаты, м		Уточненные координаты, м		Метод определения координат	Средняя квадратическая погрешность определения координат характерной точки (Mt), м	Формулы, примененные для расчета средней квадратической погрешности определения координат характерной точки (Mt), м
	X	Y	X	Y			
1	2	3	4	5	6	7	8
н1020У	—	—	583839.02	2179809.11	Метод спутниковых геодезических измерений (определений)	0.10	—
н1021У	—	—	583833.36	2179806.44	Метод спутниковых геодезических измерений (определений)	0.10	—
н1017У	—	—	583831.84	2179809.48	Метод спутниковых геодезических измерений	0.10	—

					(определен ий)		
н1016У	–	–	583837.3 9	2179812. 11	Метод спутников ых геодезичес ких измерений (определен ий)	0.10	–
н1020У	–	–	583839.0 2	2179809. 11	Метод спутников ых геодезичес ких измерений (определен ий)	0.10	–

**2. Сведения о частях границ уточняемого земельного участка с кадастровым номером
53:23:8624303:360**

Обозначение части границ		Горизонтальное проложение (S), м	Описание прохождения части границ	Отметка о наличии земельного спора о местоположении границ земельного участка
от т.	до т.			
1	2	3	4	5
н1020У	н1021У	6.26	–	–
н1021У	н1017У	3.40	–	–
н1017У	н1016У	6.14	–	–
н1016У	н1020У	3.41	–	–

**3. Общие сведения об уточняемом земельном участке с кадастровым номером
53:23:8624303:360**

№ п/п	Наименование характеристики земельного участка	Значение характеристики
1	2	3
1	Адрес земельного участка	Новгородская обл, Великий Новгород г, Гск Ленгазспецстрой тер, 38 гараж
	Местоположение земельного участка (при отсутствии присвоенного адреса)	–
	Дополнительные сведения о местоположении земельного участка	–
2	Площадь земельного участка ± величина погрешности определения площади ($P \pm \Delta P$), м ²	21 кв.м ± 1.61 кв.м
3	Формула, примененная для расчета предельной допустимой погрешности определения площади земельного участка (ΔP), м ²	$\Delta P = 3.5 * 0.10 * \sqrt{21} = 1.61$
4	Площадь земельного участка согласно сведениям Единого государственного реестра недвижимости ($P_{\text{кад}}$), м ²	21
5	Оценка расхождения P и $P_{\text{кад}}$ ($P -$	0 кв.м

	$P_{\text{кад}}$), м ²	
6	Предельный минимальный и максимальный размеры земельного участка ($P_{\text{мин}}$ и $P_{\text{макс}}$), м ²	18 45
7	Кадастровый или иной номер (обозначение) здания, сооружения, объекта незавершенного строительства, расположенного на земельном участке	53:23:0000000:5430
8	Иные сведения	–

Сведения об уточняемых земельных участках

1. Сведения о характерных точках границы уточняемого земельного участка с кадастровым номером 53:23:8624303:361

Зона №

Обозначение характерных точек границ	Существующие координаты, м		Уточненные координаты, м		Метод определения координат	Средняя квадратическая погрешность определения координат характерной точки (Mt), м	Формулы, примененные для расчета средней квадратической погрешности определения координат характерной точки (Mt), м
	X	Y	X	Y			
1	2	3	4	5	6	7	8
н1022У	–	–	583840.5 1	2179805. 96	Метод спутниковых геодезических измерений (определений)	0.10	–
н1023У	–	–	583834.9 3	2179803. 30	Метод спутниковых геодезических измерений (определений)	0.10	–
н1021У	–	–	583833.3 6	2179806. 44	Метод спутниковых геодезических измерений (определений)	0.10	–
н1020У	–	–	583839.0 2	2179809. 11	Метод спутников	0.10	–

					ых геодезичес- ких измерений (определен- ий)		
н1022У	–	–	583840.5 1	2179805. 96	Метод спутников- ых геодезичес- ких измерений (определен- ий)	0.10	–

**2. Сведения о частях границ уточняемого земельного участка с кадастровым номером
53:23:8624303:361**

Обозначение части границ		Горизонтальное проложение (S), м	Описание прохождения части границ	Отметка о наличии земельного спора о местоположении границ земельного участка
от т.	до т.			
1	2	3	4	5
–	–	–	–	–

**3. Общие сведения об уточняемом земельном участке с кадастровым номером
53:23:8624303:361**

№ п/п	Наименование характеристики земельного участка	Значение характеристики
1	2	3
1	Адрес земельного участка	Новгородская обл, Великий Новгород г, Гск Ленгазспецстрой тер, 37 гараж
	Местоположение земельного участка (при отсутствии присвоенного адреса)	–
	Дополнительные сведения о местоположении земельного участка	–
2	Площадь земельного участка ± величина погрешности определения площади ($P \pm \Delta P$), м ²	22 кв.м ± 1.63 кв.м
3	Формула, примененная для расчета предельной допустимой погрешности определения площади земельного участка (ΔP), м ²	$\Delta P = 3.5 * 0.10 * \sqrt{22} = 1.63$
4	Площадь земельного участка согласно сведениям Единого государственного реестра недвижимости ($P_{\text{кад}}$), м ²	21
5	Оценка расхождения P и $P_{\text{кад}}$ ($P - P_{\text{кад}}$), м ²	1 кв.м
6	Предельный минимальный и максимальный размеры земельного участка ($P_{\text{мин}}$ и $P_{\text{макс}}$), м ²	18 45
7	Кадастровый или иной номер (обозначение) здания, сооружения, объекта незавершенного	53:23:8624303:1826

	строительства, расположенного на земельном участке						
8	Иные сведения		–				
Сведения об уточняемых земельных участках							
1. Сведения о характерных точках границы уточняемого земельного участка с кадастровым номером 53:23:8624303:362							
Зона № –							
Обозначение характерных точек границ	Существующие координаты, м		Уточненные координаты, м		Метод определения координат	Средняя квадратическая погрешность определения координат характерной точки (Mt), м	Формулы, примененные для расчета средней квадратической погрешности определения координат характерной точки (Mt), м
	X	Y	X	Y			
1	2	3	4	5	6	7	8
н1024У	–	–	583842.13	2179802.66	Метод спутниковых геодезических измерений (определений)	0.10	–
н1025У	–	–	583836.59	2179800.00	Метод спутниковых геодезических измерений (определений)	0.10	–
н1023У	–	–	583834.93	2179803.30	Метод спутниковых геодезических измерений (определений)	0.10	–
н1022У	–	–	583840.51	2179805.96	Метод спутниковых геодезических измерений (определений)	0.10	–
н1024У	–	–	583842.1	2179802.	Метод	0.10	–

			3	66	спутниковых геодезических измерений (определен ий)		
--	--	--	---	----	--	--	--

2. Сведения о частях границ уточняемого земельного участка с кадастровым номером 53:23:8624303:362

Обозначение части границ		Горизонтальное проложение (S), м	Описание прохождения части границ	Отметка о наличии земельного спора о местоположении границ земельного участка
от т. 1	до т. 2			
н1024У	н1025У	6.15	–	–
н1025У	н1023У	3.69	–	–
н1023У	н1022У	6.18	–	–
н1022У	н1024У	3.68	–	–

3. Общие сведения об уточняемом земельном участке с кадастровым номером 53:23:8624303:362

№ п/п	Наименование характеристики земельного участка	Значение характеристики
1	2	3
1	Адрес земельного участка	Новгородская обл, Великий Новгород г, ул
	Местоположение земельного участка (при отсутствии присвоенного адреса)	–
	Дополнительные сведения о местоположении земельного участка	–
2	Площадь земельного участка ± величина погрешности определения площади ($P \pm \Delta P$), м ²	23 кв.м ± 1.67 кв.м
3	Формула, примененная для расчета предельной допустимой погрешности определения площади земельного участка (ΔP), м ²	$\Delta P = 3.5 * 0.10 * \sqrt{23} = 1.67$
4	Площадь земельного участка согласно сведениям Единого государственного реестра недвижимости ($P_{\text{кад}}$), м ²	21
5	Оценка расхождения P и $P_{\text{кад}}$ ($P - P_{\text{кад}}$), м ²	2 кв.м
6	Предельный минимальный и максимальный размеры земельного участка ($P_{\text{мин}}$ и $P_{\text{макс}}$), м ²	–
7	Кадастровый или иной номер (обозначение) здания, сооружения, объекта незавершенного строительства, расположенного на земельном участке	–
8	Иные сведения	–

Сведения об уточняемых земельных участках

1. Сведения о характерных точках границы уточняемого земельного участка с кадастровым номером 53:23:8624303:363

Зона № —

Обозначение характерных точек границ	Существующие координаты, м		Уточненные координаты, м		Метод определения координат	Средняя квадратическая погрешность определения координат характерной точки (Mt), м	Формулы, примененные для расчета средней квадратической погрешности определения координат характерной точки (Mt), м
	X	Y	X	Y			
1	2	3	4	5	6	7	8
н1026У	—	—	583843.55	2179799.60	Метод спутниковых геодезических измерений (определений)	0.10	—
н1027У	—	—	583838.16	2179796.86	Метод спутниковых геодезических измерений (определений)	0.10	—
н1025У	—	—	583836.59	2179800.00	Метод спутниковых геодезических измерений (определений)	0.10	—
н1024У	—	—	583842.13	2179802.66	Метод спутниковых геодезических измерений (определений)	0.10	—
н1026У	—	—	583843.55	2179799.60	Метод спутниковых геодезических измерений	0.10	—

					(определен ий)		
2. Сведения о частях границ уточняемого земельного участка с кадастровым номером 53:23:8624303:363							
Обозначение части границ		Горизонтальное проложение (S), м	Описание прохождения части границ	Отметка о наличии земельного спора о местоположении границ земельного участка			
от г.	до г.						
1	2	3	4	5			
н1026У	н1027У	6.05	–	–			
н1027У	н1025У	3.51	–	–			
н1025У	н1024У	6.15	–	–			
н1024У	н1026У	3.37	–	–			
3. Общие сведения об уточняемом земельном участке с кадастровым номером 53:23:8624303:363							
№ п/п	Наименование характеристики земельного участка		Значение характеристики				
1	2		3				
1	Адрес земельного участка		Новгородская обл, Великий Новгород г, ул				
	Местоположение земельного участка (при отсутствии присвоенного адреса)		–				
	Дополнительные сведения о местоположении земельного участка		–				
2	Площадь земельного участка ± величина погрешности определения площади ($P \pm \Delta P$), м ²		21 кв.м ± 1.60 кв.м				
3	Формула, примененная для расчета предельной допустимой погрешности определения площади земельного участка (ΔP), м ²		$\Delta P = 3.5 * 0.10 * \sqrt{21} = 1.60$				
4	Площадь земельного участка согласно сведениям Единого государственного реестра недвижимости ($P_{\text{кад}}$), м ²		21				
5	Оценка расхождения P и $P_{\text{кад}}$ ($P - P_{\text{кад}}$), м ²		0 кв.м				
6	Предельный минимальный и максимальный размеры земельного участка ($P_{\text{мин}}$ и $P_{\text{макс}}$), м ²		18 45				
7	Кадастровый или иной номер (обозначение) здания, сооружения, объекта незавершенного строительства, расположенного на земельном участке		–				
8	Иные сведения		–				
Сведения об уточняемых земельных участках							
1. Сведения о характерных точках границы уточняемого земельного участка с кадастровым номером 53:23:8624303:364							
Зона № –							

Обозначение характерных точек границ	Существующие координаты, м		Уточненные координаты, м		Метод определения координат	Средняя квадратиче- ская погрешнос- ть определе- ния координат характерно- й точки (Mt), м	Формулы, примененные для расчета средней квадратиче- ской погрешности определе- ния координат характерной точки (Mt), м
	X	Y	X	Y			
1	2	3	4	5	6	7	8
н1028У	–	–	583845.1 0	2179796. 46	Метод спутников ых геодезичес- ких измерений (определен- ий)	0.10	–
н1029У	–	–	583839.6 1	2179793. 94	Метод спутников ых геодезичес- ких измерений (определен- ий)	0.10	–
н1027У	–	–	583838.1 6	2179796. 86	Метод спутников ых геодезичес- ких измерений (определен- ий)	0.10	–
н1026У	–	–	583843.5 5	2179799. 60	Метод спутников ых геодезичес- ких измерений (определен- ий)	0.10	–
н1028У	–	–	583845.1 0	2179796. 46	Метод спутников ых геодезичес- ких измерений (определен- ий)	0.10	–

2. Сведения о частях границ уточняемого земельного участка с кадастровым номером

53:23:8624303:364

Обозначение части границ		Горизонтальное проложение (S), м	Описание прохождения части границ	Отметка о наличии земельного спора о местоположении границ земельного участка
от т.	до т.			
1	2	3	4	5
н1028У	н1029У	6.04	—	—
н1029У	н1027У	3.26	—	—
н1027У	н1026У	6.05	—	—
н1026У	н1028У	3.50	—	—

3. Общие сведения об уточняемом земельном участке с кадастровым номером

53:23:8624303:364

№ п/п	Наименование характеристики земельного участка	Значение характеристики
1	2	3
1	Адрес земельного участка	Новгородская обл, Великий Новгород г, ул
	Местоположение земельного участка (при отсутствии присвоенного адреса)	—
	Дополнительные сведения о местоположении земельного участка	—
2	Площадь земельного участка ± величина погрешности определения площади ($P \pm \Delta P$), м ²	20 кв.м ± 1.58 кв.м
3	Формула, примененная для расчета предельной допустимой погрешности определения площади земельного участка (ΔP), м ²	$\Delta P = 3.5 * 0.10 * \sqrt{20} = 1.58$
4	Площадь земельного участка согласно сведениям Единого государственного реестра недвижимости ($P_{\text{кад}}$), м ²	21
5	Оценка расхождения P и $P_{\text{кад}}$ ($P - P_{\text{кад}}$), м ²	1 кв.м
6	Предельный минимальный и максимальный размеры земельного участка ($P_{\text{мин}}$ и $P_{\text{макс}}$), м ²	—
7	Кадастровый или иной номер (обозначение) здания, сооружения, объекта незавершенного строительства, расположенного на земельном участке	—
8	Иные сведения	—

Сведения об уточняемых земельных участках

1. Сведения о характерных точках границы уточняемого земельного участка с кадастровым номером 53:23:8624303:366

Зона № —

Обозначение характерных точек границ	Существующие координаты, м	Уточненные координаты, м	Метод определения координат	Средняя квадратическая погрешность	Формулы, примененные для расчета средней квадратической погрешности

	X	Y	X	Y		определени я координат характерно й точки (Mt), м	ой погрешности определения координат характерной точки (Mt), м
1	2	3	4	5	6	7	8
н1030У	–	–	583848.3 9	2179790. 26	Метод спутников ых геодезичес ких измерений (определен ий)	0.10	–
н1031У	–	–	583842.7 3	2179787. 67	Метод спутников ых геодезичес ких измерений (определен ий)	0.10	–
н1032У	–	–	583841.1 8	2179790. 78	Метод спутников ых геодезичес ких измерений (определен ий)	0.10	–
н1033У	–	–	583846.9 1	2179793. 35	Метод спутников ых геодезичес ких измерений (определен ий)	0.10	–
н1030У	–	–	583848.3 9	2179790. 26	Метод спутников ых геодезичес ких измерений (определен ий)	0.10	–

**2. Сведения о частях границ уточняемого земельного участка с кадастровым номером
53:23:8624303:366**

Обозначение части границ		Горизонтальное проложение (S), м	Описание прохождения части границ	Отметка о наличии земельного спора о местоположении границ земельного участка
от т.	до т.			

1	2	3	4	5
н1030У	н1031У	6.22	–	–
н1031У	н1032У	3.47	–	–
н1032У	н1033У	6.28	–	–
н1033У	н1030У	3.43	–	–

3. Общие сведения об уточняемом земельном участке с кадастровым номером 53:23:8624303:366

№ п/п	Наименование характеристики земельного участка	Значение характеристики
1	2	3
1	Адрес земельного участка	Новгородская обл, Великий Новгород г, ул
	Местоположение земельного участка (при отсутствии присвоенного адреса)	–
	Дополнительные сведения о местоположении земельного участка	–
2	Площадь земельного участка ± величина погрешности определения площади ($P \pm \Delta P$), м ²	22 кв.м ± 1.63 кв.м
3	Формула, примененная для расчета предельной допустимой погрешности определения площади земельного участка (ΔP), м ²	$\Delta P = 3.5 * 0.10 * \sqrt{22} = 1.63$
4	Площадь земельного участка согласно сведениям Единого государственного реестра недвижимости ($P_{\text{кад}}$), м ²	21
5	Оценка расхождения P и $P_{\text{кад}}$ ($P - P_{\text{кад}}$), м ²	1 кв.м
6	Предельный минимальный и максимальный размеры земельного участка ($P_{\text{мин}}$ и $P_{\text{макс}}$), м ²	–
7	Кадастровый или иной номер (обозначение) здания, сооружения, объекта незавершенного строительства, расположенного на земельном участке	–
8	Иные сведения	–

Сведения об уточняемых земельных участках

1. Сведения о характерных точках границы уточняемого земельного участка с кадастровым номером 53:23:8624303:367

Зона № –

Обозначение характерных точек границ	Существующие координаты, м		Уточненные координаты, м		Метод определения координат	Средняя квадратическая погрешность определения координат характерной точки	Формулы, примененные для расчета средней квадратической погрешности определения координат характерной
	X	Y	X	Y			

						(Mт), м	точки (Mт), м
1	2	3	4	5	6	7	8
н1034У	–	–	583849.9 0	2179787. 11	Метод спутниковых геодезических измерений (определений)	0.10	–
н1035У	–	–	583844.2 5	2179784. 61	Метод спутниковых геодезических измерений (определений)	0.10	–
н1031У	–	–	583842.7 3	2179787. 67	Метод спутниковых геодезических измерений (определений)	0.10	–
н1030У	–	–	583848.3 9	2179790. 26	Метод спутниковых геодезических измерений (определений)	0.10	–
н1034У	–	–	583849.9 0	2179787. 11	Метод спутниковых геодезических измерений (определений)	0.10	–

2. Сведения о частях границ уточняемого земельного участка с кадастровым номером 53:23:8624303:367

Обозначение части границ		Горизонтальное проложение (S), м	Описание прохождения части границ	Отметка о наличии земельного спора о местоположении границ земельного участка
от г.	до г.			
1	2	3	4	5
н1034У	н1035У	6.18	–	–

1	2	3	4	5	6	7	8
–	–	–	583851.6 0	2179783. 88	Метод спутниковых геодезических измерений (определений)	0.10	–
–	–	–	583845.8 1	2179781. 47	Метод спутниковых геодезических измерений (определений)	0.10	–
–	–	–	583844.2 5	2179784. 61	Метод спутниковых геодезических измерений (определений)	0.10	–
–	–	–	583849.9 0	2179787. 11	Метод спутниковых геодезических измерений (определений)	0.10	–
–	–	–	583851.6 0	2179783. 88	Метод спутниковых геодезических измерений (определений)	0.10	–

2. Сведения о частях границ уточняемого земельного участка с кадастровым номером 53:23:8624303:368

Обозначение части границ		Горизонтальное проложение (S), м	Описание прохождения части границ	Отметка о наличии земельного спора о местоположении границ земельного участка
от т.	до т.			
1	2	3	4	5
–	–	6.27	–	–
–	–	3.51	–	–
–	–	6.18	–	–
–	–	3.65	–	–

3. Общие сведения об уточняемом земельном участке с кадастровым номером

53:23:8624303:368

№ п/п	Наименование характеристики земельного участка	Значение характеристики
1	2	3
1	Адрес земельного участка	Новгородская обл, Великий Новгород г, Гск Ленгазспецстрой тер
	Местоположение земельного участка (при отсутствии присвоенного адреса)	—
	Дополнительные сведения о местоположении земельного участка	—
2	Площадь земельного участка ± величина погрешности определения площади ($P \pm \Delta P$), м ²	22 кв.м ± 1.65 кв.м
3	Формула, примененная для расчета предельной допустимой погрешности определения площади земельного участка (ΔP), м ²	$\Delta P = 3.5 * 0.10 * \sqrt{22} = 1.65$
4	Площадь земельного участка согласно сведениям Единого государственного реестра недвижимости ($P_{\text{кад}}$), м ²	21
5	Оценка расхождения P и $P_{\text{кад}}$ ($P - P_{\text{кад}}$), м ²	1 кв.м
6	Предельный минимальный и максимальный размеры земельного участка ($P_{\text{мин}}$ и $P_{\text{макс}}$), м ²	18 45
7	Кадастровый или иной номер (обозначение) здания, сооружения, объекта незавершенного строительства, расположенного на земельном участке	53:23:8423302:1636
8	Иные сведения	—

Сведения об уточняемых земельных участках

1. Сведения о характерных точках границы уточняемого земельного участка с кадастровым номером 53:23:8624303:369

Зона № —

Обозначение характерных точек границ	Существующие координаты, м		Уточненные координаты, м		Метод определения координат	Средняя квадратическая погрешность определения координат характерной точки (Mt), м	Формулы, примененные для расчета средней квадратической погрешности определения координат характерной точки (Mt), м
	X	Y	X	Y			
1	2	3	4	5	6	7	8
н1036У	—	—	583853.03	2179780.83	Метод спутниковых	0.10	—

					геодезических измерений (определений)		
н1037У	–	–	583847.38	2179778.32	Метод спутниковых геодезических измерений (определений)	0.10	–
н1038У	–	–	583845.81	2179781.47	Метод спутниковых геодезических измерений (определений)	0.10	–
н1039У	–	–	583851.60	2179783.88	Метод спутниковых геодезических измерений (определений)	0.10	–
н1036У	–	–	583853.03	2179780.83	Метод спутниковых геодезических измерений (определений)	0.10	–

2. Сведения о частях границ уточняемого земельного участка с кадастровым номером 53:23:8624303:369

Обозначение части границ		Горизонтальное проложение (S), м	Описание прохождения части границ	Отметка о наличии земельного спора о местоположении границ земельного участка
от т.	до т.			
1	2	3	4	5
н1036У	н1037У	6.18	–	–
н1037У	н1038У	3.52	–	–
н1038У	н1039У	6.27	–	–
н1039У	н1036У	3.37	–	–

3. Общие сведения об уточняемом земельном участке с кадастровым номером 53:23:8624303:369

№ п/п	Наименование характеристики земельного участка	Значение характеристики
1	2	3

1	Адрес земельного участка	Новгородская обл, Великий Новгород г, 29 гараж
	Местоположение земельного участка (при отсутствии присвоенного адреса)	—
	Дополнительные сведения о местоположении земельного участка	—
2	Площадь земельного участка ± величина погрешности определения площади ($P \pm \Delta P$), м ²	21 кв.м ± 1.62 кв.м
3	Формула, примененная для расчета предельной допустимой погрешности определения площади земельного участка (ΔP), м ²	$\Delta P = 3.5 * 0.10 * \sqrt{21} = 1.62$
4	Площадь земельного участка согласно сведениям Единого государственного реестра недвижимости ($P_{\text{кад}}$), м ²	21
5	Оценка расхождения P и $P_{\text{кад}}$ ($P - P_{\text{кад}}$), м ²	0 кв.м
6	Предельный минимальный и максимальный размеры земельного участка ($P_{\text{мин}}$ и $P_{\text{макс}}$), м ²	18 45
7	Кадастровый или иной номер (обозначение) здания, сооружения, объекта незавершенного строительства, расположенного на земельном участке	53:23:8624303:1902
8	Иные сведения	—

Сведения об уточняемых земельных участках

1. Сведения о характерных точках границы уточняемого земельного участка с кадастровым номером 53:23:8624303:370

Зона №

Обозначение характерных точек границ	Существующие координаты, м		Уточненные координаты, м		Метод определения координат	Средняя квадратическая погрешность определения координат характерной точки (Mt), м	Формулы, примененные для расчета средней квадратической погрешности определения координат характерной точки (Mt), м
	X	Y	X	Y			
1	2	3	4	5	6	7	8
н1040У	—	—	583854.57	2179777.76	Метод спутниковых геодезических измерений (определений)	0.10	—

н1041У	–	–	583848.9 7	2179775. 12	Метод спутниковых геодезических измерений (определений)	0.10	–
н1037У	–	–	583847.3 8	2179778. 32	Метод спутниковых геодезических измерений (определений)	0.10	–
н1036У	–	–	583853.0 3	2179780. 83	Метод спутниковых геодезических измерений (определений)	0.10	–
н1040У	–	–	583854.5 7	2179777. 76	Метод спутниковых геодезических измерений (определений)	0.10	–

**2. Сведения о частях границ уточняемого земельного участка с кадастровым номером
53:23:8624303:370**

Обозначение части границ		Горизонтальное проложение (S), м	Описание прохождения части границ	Отметка о наличии земельного спора о местоположении границ земельного участка
от т.	до т.			
1	2	3	4	5
н1040У	н1041У	6.19	–	–
н1041У	н1037У	3.57	–	–
н1037У	н1036У	6.18	–	–
н1036У	н1040У	3.43	–	–

**3. Общие сведения об уточняемом земельном участке с кадастровым номером
53:23:8624303:370**

№ п/п	Наименование характеристики земельного участка	Значение характеристики
1	2	3
1	Адрес земельного участка	Новгородская обл, Великий Новгород г, По Лужскому шоссе (кв 243) неопр
	Местоположение земельного участка (при отсутствии присвоенного адреса)	–

	Дополнительные сведения о местоположении земельного участка	–
2	Площадь земельного участка ± величина погрешности определения площади ($P \pm \Delta P$), м ²	22 кв.м ± 1.63 кв.м
3	Формула, примененная для расчета предельной допустимой погрешности определения площади земельного участка (ΔP), м ²	$\Delta P = 3.5 * 0.10 * \sqrt{22} = 1.63$
4	Площадь земельного участка согласно сведениям Единого государственного реестра недвижимости ($P_{\text{кад}}$), м ²	22
5	Оценка расхождения P и $P_{\text{кад}}$ ($P - P_{\text{кад}}$), м ²	0 кв.м
6	Предельный минимальный и максимальный размеры земельного участка ($P_{\text{мин}}$ и $P_{\text{макс}}$), м ²	–
7	Кадастровый или иной номер (обозначение) здания, сооружения, объекта незавершенного строительства, расположенного на земельном участке	53:23:8423302:1649
8	Иные сведения	–

Сведения об уточняемых земельных участках

1. Сведения о характерных точках границы уточняемого земельного участка с кадастровым номером 53:23:8624303:371

Зона №

Обозначение характерных точек границ	Существующие координаты, м		Уточненные координаты, м		Метод определения координат	Средняя квадратическая погрешность определения координат характерной точки (Mt), м	Формулы, примененные для расчета средней квадратической погрешности определения координат характерной точки (Mt), м
	X	Y	X	Y			
1	2	3	4	5	6	7	8
н1042У	–	–	583856.2 2	2179774. 52	Метод спутниковых геодезических измерений (определений)	0.10	–
н1043У	–	–	583850.5 9	2179771. 86	Метод спутниковых геодезических измерений (определений)	0.10	–

					ких измерений (определений)		
н1041У	–	–	583848.97	2179775.12	Метод спутниковых геодезических измерений (определений)	0.10	–
н1040У	–	–	583854.57	2179777.76	Метод спутниковых геодезических измерений (определений)	0.10	–
н1042У	–	–	583856.22	2179774.52	Метод спутниковых геодезических измерений (определений)	0.10	–

2. Сведения о частях границ уточняемого земельного участка с кадастровым номером 53:23:8624303:371

Обозначение части границ		Горизонтальное проложение (S), м	Описание прохождения части границ	Отметка о наличии земельного спора о местоположении границ земельного участка
от т. 1	до т. 2			
		3	4	5
н1042У	н1043У	6.23	–	–
н1043У	н1041У	3.64	–	–
н1041У	н1040У	6.19	–	–
н1040У	н1042У	3.64	–	–

3. Общие сведения об уточняемом земельном участке с кадастровым номером 53:23:8624303:371

№ п/п	Наименование характеристики земельного участка	Значение характеристики
1	2	3
1	Адрес земельного участка	Новгородская обл, Великий Новгород г, ул
	Местоположение земельного участка (при отсутствии присвоенного адреса)	–
	Дополнительные сведения о местоположении земельного участка	–
2	Площадь земельного участка ± величина погрешности определения площади ($P \pm \Delta P$), м ²	23 кв.м ± 1.66 кв.м

3	Формула, примененная для расчета предельной допустимой погрешности определения площади земельного участка (ΔP), м ²	$\Delta P = 3.5 * 0.10 * \sqrt{23} = 1.66$
4	Площадь земельного участка согласно сведениям Единого государственного реестра недвижимости ($P_{\text{кад}}$), м ²	21
5	Оценка расхождения P и $P_{\text{кад}}$ ($P - P_{\text{кад}}$), м ²	2 кв.м
6	Предельный минимальный и максимальный размеры земельного участка ($P_{\text{мин}}$ и $P_{\text{макс}}$), м ²	—
7	Кадастровый или иной номер (обозначение) здания, сооружения, объекта незавершенного строительства, расположенного на земельном участке	53:23:8423302:1630
8	Иные сведения	—

Сведения об уточняемых земельных участках

1. Сведения о характерных точках границы уточняемого земельного участка с кадастровым номером 53:23:8624303:372

Зона № —

Обозначение характерных точек границ	Существующие координаты, м		Уточненные координаты, м		Метод определения координат	Средняя квадратическая погрешность определения координат характерной точки (Mt), м	Формулы, примененные для расчета средней квадратической погрешности определения координат характерной точки (Mt), м
	X	Y	X	Y			
1	2	3	4	5	6	7	8
н1044У	—	—	583857.75	2179771.40	Метод спутниковых геодезических измерений (определений)	0.10	—
н1045У	—	—	583852.25	2179768.52	Метод спутниковых геодезических измерений (определений)	0.10	—
н1043У	—	—	583850.5	2179771.	Метод	0.10	—

			9	86	спутниковых геодезических измерений (определений)		
н1042У	–	–	583856.22	2179774.52	Метод спутниковых геодезических измерений (определений)	0.10	–
н1044У	–	–	583857.75	2179771.40	Метод спутниковых геодезических измерений (определений)	0.10	–

2. Сведения о частях границ уточняемого земельного участка с кадастровым номером 53:23:8624303:372

Обозначение части границ		Горизонтальное проложение (S), м	Описание прохождения части границ	Отметка о наличии земельного спора о местоположении границ земельного участка
от т. 1	до т. 2			
		3	4	5
н1044У	н1045У	6.21	–	–
н1045У	н1043У	3.73	–	–
н1043У	н1042У	6.23	–	–
н1042У	н1044У	3.47	–	–

3. Общие сведения об уточняемом земельном участке с кадастровым номером 53:23:8624303:372

№ п/п	Наименование характеристики земельного участка	Значение характеристики
1	2	3
1	Адрес земельного участка	Новгородская обл, Великий Новгород г, Гск Ленгазспецстрой тер, 26 гараж
	Местоположение земельного участка (при отсутствии присвоенного адреса)	–
	Дополнительные сведения о местоположении земельного участка	–
2	Площадь земельного участка ± величина погрешности определения площади ($P \pm \Delta P$), м ²	22 кв.м ± 1.66 кв.м
3	Формула, примененная для расчета предельной допустимой погрешности определения площади земельного участка (ΔP), м ²	$\Delta P = 3.5 * 0.10 * \sqrt{22} = 1.66$

4	Площадь земельного участка согласно сведениям Единого государственного реестра недвижимости ($P_{\text{кад}}$), м^2	21
5	Оценка расхождения P и $P_{\text{кад}}$ ($P - P_{\text{кад}}$), м^2	1 кв.м
6	Предельный минимальный и максимальный размеры земельного участка ($P_{\text{мин}}$ и $P_{\text{макс}}$), м^2	18 45
7	Кадастровый или иной номер (обозначение) здания, сооружения, объекта незавершенного строительства, расположенного на земельном участке	–
8	Иные сведения	–

Сведения об уточняемых земельных участках

1. Сведения о характерных точках границы уточняемого земельного участка с кадастровым номером 53:23:8624303:373

Зона №

Обозначение характерных точек границ	Существующие координаты, м		Уточненные координаты, м		Метод определения координат	Средняя квадратическая погрешность определения координат характерной точки (Mt), м	Формулы, примененные для расчета средней квадратической погрешности определения координат характерной точки (Mt), м
	X	Y	X	Y			
1	2	3	4	5	6	7	8
н1046У	–	–	583859.3 2	2179768. 23	Метод спутниковых геодезических измерений (определений)	0.10	–
н1047У	–	–	583853.6 7	2179765. 66	Метод спутниковых геодезических измерений (определений)	0.10	–
н1045У	–	–	583852.2 5	2179768. 52	Метод спутниковых геодезических измерений (определений)	0.10	–

					измерений (определен ий)		
н1044У	–	–	583857.7 5	2179771. 40	Метод спутников ых геодезичес ких измерений (определен ий)	0.10	–
н1046У	–	–	583859.3 2	2179768. 23	Метод спутников ых геодезичес ких измерений (определен ий)	0.10	–

**2. Сведения о частях границ уточняемого земельного участка с кадастровым номером
53:23:8624303:373**

Обозначение части границ		Горизонтальное проложение (S), м	Описание прохождения части границ	Отметка о наличии земельного спора о местоположении границ земельного участка
от т.	до т.			
1	2	3	4	5
н1046У	н1047У	6.21	–	–
н1047У	н1045У	3.19	–	–
н1045У	н1044У	6.21	–	–
н1044У	н1046У	3.54	–	–

**3. Общие сведения об уточняемом земельном участке с кадастровым номером
53:23:8624303:373**

№ п/п	Наименование характеристики земельного участка	Значение характеристики
1	2	3
1	Адрес земельного участка	Новгородская обл, Великий Новгород г, ул
	Местоположение земельного участка (при отсутствии присвоенного адреса)	–
	Дополнительные сведения о местоположении земельного участка	–
2	Площадь земельного участка ± величина погрешности определения площади ($P \pm \Delta P$), м ²	21 кв.м ± 1.60 кв.м
3	Формула, примененная для расчета предельной допустимой погрешности определения площади земельного участка (ΔP), м ²	$\Delta P = 3.5 * 0.10 * \sqrt{21} = 1.60$
4	Площадь земельного участка согласно сведениям Единого государственного реестра недвижимости ($P_{\text{кад}}$), м ²	21
5	Оценка расхождения P и $P_{\text{кад}}$ ($P -$	0 кв.м

	$P_{\text{кад}}$), м ²	
6	Предельный минимальный и максимальный размеры земельного участка ($P_{\text{мин}}$ и $P_{\text{макс}}$), м ²	—
7	Кадастровый или иной номер (обозначение) здания, сооружения, объекта незавершенного строительства, расположенного на земельном участке	—
8	Иные сведения	—

Сведения об уточняемых земельных участках

1. Сведения о характерных точках границы уточняемого земельного участка с кадастровым номером 53:23:8624303:374

Зона № —

Обозначение характерных точек границ	Существующие координаты, м		Уточненные координаты, м		Метод определения координат	Средняя квадратическая погрешность определения координат характерной точки (Mt), м	Формулы, примененные для расчета средней квадратической погрешности определения координат характерной точки (Mt), м
	X	Y	X	Y			
1	2	3	4	5	6	7	8
н1048У	—	—	583860.87	2179765.07	Метод спутниковых геодезических измерений (определений)	0.10	—
н1049У	—	—	583855.27	2179762.45	Метод спутниковых геодезических измерений (определений)	0.10	—
н1047У	—	—	583853.67	2179765.66	Метод спутниковых геодезических измерений (определений)	0.10	—
н1046У	—	—	583859.32	2179768.23	Метод спутниковых	0.10	—

					ых геодезических измерений (определений)		
н1048У	–	–	583860.87	2179765.07	Метод спутниковых геодезических измерений (определений)	0.10	–

2. Сведения о частях границ уточняемого земельного участка с кадастровым номером 53:23:8624303:374

Обозначение части границ		Горизонтальное проложение (S), м	Описание прохождения части границ	Отметка о наличии земельного спора о местоположении границ земельного участка
от т. 1	до т. 2			
н1048У	н1049У	6.18	–	–
н1049У	н1047У	3.59	–	–
н1047У	н1046У	6.21	–	–
н1046У	н1048У	3.52	–	–

3. Общие сведения об уточняемом земельном участке с кадастровым номером 53:23:8624303:374

№ п/п	Наименование характеристики земельного участка	Значение характеристики
1	Адрес земельного участка	Новгородская обл, Великий Новгород г, Гск Ленгазспецстрой тер
	Местоположение земельного участка (при отсутствии присвоенного адреса)	–
	Дополнительные сведения о местоположении земельного участка	–
2	Площадь земельного участка ± величина погрешности определения площади ($P \pm \Delta P$), м ²	22 кв.м ± 1.64 кв.м
3	Формула, примененная для расчета предельной допустимой погрешности определения площади земельного участка (ΔP), м ²	$\Delta P = 3.5 * 0.10 * \sqrt{22} = 1.64$
4	Площадь земельного участка согласно сведениям Единого государственного реестра недвижимости ($P_{\text{кад}}$), м ²	21
5	Оценка расхождения P и $P_{\text{кад}}$ ($P - P_{\text{кад}}$), м ²	1 кв.м
6	Предельный минимальный и максимальный размеры земельного участка ($P_{\text{мин}}$ и $P_{\text{макс}}$), м ²	18 45

7	Кадастровый или иной номер (обозначение) здания, сооружения, объекта незавершенного строительства, расположенного на земельном участке	53:23:8423302:1637
8	Иные сведения	—

Сведения об уточняемых земельных участках

1. Сведения о характерных точках границы уточняемого земельного участка с кадастровым номером 53:23:8624303:375

Зона № —

Обозначение характерных точек границ	Существующие координаты, м		Уточненные координаты, м		Метод определения координат	Средняя квадратическая погрешность определения координат характерной точки (Mt), м	Формулы, примененные для расчета средней квадратической погрешности определения координат характерной точки (Mt), м
	X	Y	X	Y			
1	2	3	4	5	6	7	8
н1144У	—	—	583862.4 1	2179761. 94	Метод спутниковых геодезических измерений (определений)	0.10	—
н2160У	—	—	583856.8 0	2179759. 36	Метод спутниковых геодезических измерений (определений)	0.10	—
н1049У	—	—	583855.2 7	2179762. 45	Метод спутниковых геодезических измерений (определений)	0.10	—
н1048У	—	—	583860.8 7	2179765. 07	Метод спутниковых геодезических измерений (определений)	0.10	—

н1144У	—	—	583862.4 1	2179761. 94	ий) Метод спутников ых геодезичес ких измерений (определен ий)	0.10	—
--------	---	---	---------------	----------------	--	------	---

**2. Сведения о частях границ уточняемого земельного участка с кадастровым номером
53:23:8624303:375**

Обозначение части границ		Горизонтальное проложение (S), м	Описание прохождения части границ	Отметка о наличии земельного спора о местоположении границ земельного участка
от т.	до т.			
1	2	3	4	5
н1144У	н2160У	6.17	—	—
н2160У	н1049У	3.45	—	—
н1049У	н1048У	6.18	—	—
н1048У	н1144У	3.49	—	—

**3. Общие сведения об уточняемом земельном участке с кадастровым номером
53:23:8624303:375**

№ п/п	Наименование характеристики земельного участка	Значение характеристики
1	2	3
1	Адрес земельного участка	Новгородская обл, Великий Новгород г, ул
	Местоположение земельного участка (при отсутствии присвоенного адреса)	—
	Дополнительные сведения о местоположении земельного участка	—
2	Площадь земельного участка ± величина погрешности определения площади ($P \pm \Delta P$), м ²	22 кв.м ± 1.64 кв.м
3	Формула, примененная для расчета предельной допустимой погрешности определения площади земельного участка (ΔP), м ²	$\Delta P = 3.5 * 0.10 * \sqrt{22} = 1.64$
4	Площадь земельного участка согласно сведениям Единого государственного реестра недвижимости ($P_{\text{кад}}$), м ²	21
5	Оценка расхождения P и $P_{\text{кад}}$ ($P - P_{\text{кад}}$), м ²	1 кв.м
6	Предельный минимальный и максимальный размеры земельного участка ($P_{\text{мин}}$ и $P_{\text{макс}}$), м ²	—
7	Кадастровый или иной номер (обозначение) здания, сооружения, объекта незавершенного строительства, расположенного на земельном участке	53:23:8423302:1629
8	Иные сведения	—

Сведения об уточняемых земельных участках

1. Сведения о характерных точках границы уточняемого земельного участка с кадастровым номером 53:23:8624303:376

Зона №

Обозначение характерных точек границ	Существующие координаты, м		Уточненные координаты, м		Метод определения координат	Средняя квадратическая погрешность определения координат характерной точки (Mt), м	Формулы, примененные для расчета средней квадратической погрешности определения координат характерной точки (Mt), м
	X	Y	X	Y			
1	2	3	4	5	6	7	8
н1053У	–	–	583863.9 3	2179758. 84	Метод спутниковых геодезических измерений (определений)	0.10	–
н1052У	–	–	583858.3 9	2179756. 17	Метод спутниковых геодезических измерений (определений)	0.10	–
н2160У	–	–	583856.8 0	2179759. 36	Метод спутниковых геодезических измерений (определений)	0.10	–
н1144У	–	–	583862.4 1	2179761. 94	Метод спутниковых геодезических измерений (определений)	0.10	–
н1053У	–	–	583863.9 3	2179758. 84	Метод спутниковых геодезических	0.10	–

					измерений (определен ий)		
--	--	--	--	--	--------------------------------	--	--

**2. Сведения о частях границ уточняемого земельного участка с кадастровым номером
53:23:8624303:376**

Обозначение части границ		Горизонтальное проложение (S), м	Описание прохождения части границ	Отметка о наличии земельного спора о местоположении границ земельного участка
от т.	до т.			
1	2	3	4	5
н1053У	н1052У	6.15	—	—
н1052У	н2160У	3.56	—	—
н2160У	н1144У	6.17	—	—
н1144У	н1053У	3.45	—	—

**3. Общие сведения об уточняемом земельном участке с кадастровым номером
53:23:8624303:376**

№ п/п	Наименование характеристики земельного участка	Значение характеристики
1	2	3
1	Адрес земельного участка	Новгородская обл, Великий Новгород г, ул
	Местоположение земельного участка (при отсутствии присвоенного адреса)	—
	Дополнительные сведения о местоположении земельного участка	—
2	Площадь земельного участка ± величина погрешности определения площади ($P \pm \Delta P$), м ²	22 кв.м ± 1.63 кв.м
3	Формула, примененная для расчета предельной допустимой погрешности определения площади земельного участка (ΔP), м ²	$\Delta P = 3.5 * 0.10 * \sqrt{22} = 1.63$
4	Площадь земельного участка согласно сведениям Единого государственного реестра недвижимости ($P_{\text{кад}}$), м ²	21
5	Оценка расхождения P и $P_{\text{кад}}$ ($P - P_{\text{кад}}$), м ²	1 кв.м
6	Предельный минимальный и максимальный размеры земельного участка ($P_{\text{мин}}$ и $P_{\text{макс}}$), м ²	18 45
7	Кадастровый или иной номер (обозначение) здания, сооружения, объекта незавершенного строительства, расположенного на земельном участке	—
8	Иные сведения	—

Сведения об уточняемых земельных участках

1. Сведения о характерных точках границы уточняемого земельного участка с кадастровым номером 53:23:8624303:377

Зона № —

Обозначение характерных точек границ	Существующие координаты, м		Уточненные координаты, м		Метод определения координат	Средняя квадратиче- ская погрешнос- ть определе- ния координат характерно- й точки (Mt), м	Формулы, примененные для расчета средней квадратичес- кой погрешности определения координат характерной точки (Mt), м
	X	Y	X	Y			
1	2	3	4	5	6	7	8
н1050У	–	–	583865.4 9	2179755. 70	Метод спутников ых геодезичес- ких измерений (определен- ий)	0.10	–
н1051У	–	–	583859.9 3	2179753. 07	Метод спутников ых геодезичес- ких измерений (определен- ий)	0.10	–
н1052У	–	–	583858.3 9	2179756. 17	Метод спутников ых геодезичес- ких измерений (определен- ий)	0.10	–
н1053У	–	–	583863.9 3	2179758. 84	Метод спутников ых геодезичес- ких измерений (определен- ий)	0.10	–
н1050У	–	–	583865.4 9	2179755. 70	Метод спутников ых геодезичес- ких измерений (определен- ий)	0.10	–

2. Сведения о частях границ уточняемого земельного участка с кадастровым номером

53:23:8624303:377

Обозначение части границ		Горизонтальное проложение (S), м	Описание прохождения части границ	Отметка о наличии земельного спора о местоположении границ земельного участка
от т. 1	до т. 2			
н1050У	н1051У	6.15	—	—
н1051У	н1052У	3.46	—	—
н1052У	н1053У	6.15	—	—
н1053У	н1050У	3.51	—	—

3. Общие сведения об уточняемом земельном участке с кадастровым номером

53:23:8624303:377

№ п/п	Наименование характеристики земельного участка	Значение характеристики
1	2	3
1	Адрес земельного участка	Новгородская обл, Великий Новгород г, Гск Ленгазспецстрой тер, 21 гараж
	Местоположение земельного участка (при отсутствии присвоенного адреса)	—
	Дополнительные сведения о местоположении земельного участка	—
2	Площадь земельного участка ± величина погрешности определения площади ($P \pm \Delta P$), м ²	21 кв.м ± 1.62 кв.м
3	Формула, примененная для расчета предельной допустимой погрешности определения площади земельного участка (ΔP), м ²	$\Delta P = 3.5 * 0.10 * \sqrt{21} = 1.62$
4	Площадь земельного участка согласно сведениям Единого государственного реестра недвижимости ($P_{\text{кад}}$), м ²	22
5	Оценка расхождения P и $P_{\text{кад}}$ ($P - P_{\text{кад}}$), м ²	1 кв.м
6	Предельный минимальный и максимальный размеры земельного участка ($P_{\text{мин}}$ и $P_{\text{макс}}$), м ²	18 45
7	Кадастровый или иной номер (обозначение) здания, сооружения, объекта незавершенного строительства, расположенного на земельном участке	53:23:8624303:1855
8	Иные сведения	—

Сведения об уточняемых земельных участках

1. Сведения о характерных точках границы уточняемого земельного участка с кадастровым номером 53:23:8624303:378

Зона № —

Обозначение характерных точек границ	Существующие координаты, м		Уточненные координаты, м		Метод определения координат	Средняя квадратиче- ская погрешнос- ть определе- ния координат характерно- й точки (Mt), м	Формулы, примененные для расчета средней квадратиче- ской погрешности определе- ния координат характерной точки (Mt), м
	X	Y	X	Y			
1	2	3	4	5	6	7	8
н1054У	–	–	583867.3 5	2179752. 27	Метод спутников ых геодезичес- ких измерений (определен- ий)	0.10	–
н1055У	–	–	583861.6 6	2179749. 60	Метод спутников ых геодезичес- ких измерений (определен- ий)	0.10	–
н1051У	–	–	583859.9 3	2179753. 07	Метод спутников ых геодезичес- ких измерений (определен- ий)	0.10	–
н1050У	–	–	583865.4 9	2179755. 70	Метод спутников ых геодезичес- ких измерений (определен- ий)	0.10	–
н1054У	–	–	583867.3 5	2179752. 27	Метод спутников ых геодезичес- ких измерений (определен- ий)	0.10	–

2. Сведения о частях границ уточняемого земельного участка с кадастровым номером

53:23:8624303:378

Обозначение части границ		Горизонтальное проложение (S), м	Описание прохождения части границ	Отметка о наличии земельного спора о местоположении границ земельного участка
от т.	до т.			
1	2	3	4	5
н1054У	н1055У	6.29	—	—
н1055У	н1051У	3.88	—	—
н1051У	н1050У	6.15	—	—
н1050У	н1054У	3.90	—	—

3. Общие сведения об уточняемом земельном участке с кадастровым номером

53:23:8624303:378

№ п/п	Наименование характеристики земельного участка	Значение характеристики
1	2	3
1	Адрес земельного участка	Новгородская обл, Великий Новгород г, ул
	Местоположение земельного участка (при отсутствии присвоенного адреса)	—
	Дополнительные сведения о местоположении земельного участка	—
2	Площадь земельного участка ± величина погрешности определения площади ($P \pm \Delta P$), м ²	24 кв.м ± 1.72 кв.м
3	Формула, примененная для расчета предельной допустимой погрешности определения площади земельного участка (ΔP), м ²	$\Delta P = 3.5 * 0.10 * \sqrt{24} = 1.72$
4	Площадь земельного участка согласно сведениям Единого государственного реестра недвижимости ($P_{\text{кад}}$), м ²	24
5	Оценка расхождения P и $P_{\text{кад}}$ ($P - P_{\text{кад}}$), м ²	0 кв.м
6	Предельный минимальный и максимальный размеры земельного участка ($P_{\text{мин}}$ и $P_{\text{макс}}$), м ²	—
7	Кадастровый или иной номер (обозначение) здания, сооружения, объекта незавершенного строительства, расположенного на земельном участке	—
8	Иные сведения	—

Сведения об уточняемых земельных участках

1. Сведения о характерных точках границы уточняемого земельного участка с кадастровым номером 53:23:8624303:379

Зона № —

Обозначение характерных точек границ	Существующие координаты, м	Уточненные координаты, м	Метод определения координат	Средняя квадратическая погрешность	Формулы, примененные для расчета средней квадратическ
--------------------------------------	----------------------------	--------------------------	-----------------------------	------------------------------------	---

	X	Y	X	Y		определени я координат характерно й точки (Mт), м	ой погрешности определения координат характерной точки (Mт), м
1	2	3	4	5	6	7	8
н1058У	–	–	583868.8 5	2179748. 91	Метод спутников ых геодезичес ких измерений (определен ий)	0.10	–
н1059У	–	–	583863.3 4	2179746. 21	Метод спутников ых геодезичес ких измерений (определен ий)	0.10	–
н1055У	–	–	583861.6 6	2179749. 60	Метод спутников ых геодезичес ких измерений (определен ий)	0.10	–
н1054У	–	–	583867.3 5	2179752. 27	Метод спутников ых геодезичес ких измерений (определен ий)	0.10	–
н1058У	–	–	583868.8 5	2179748. 91	Метод спутников ых геодезичес ких измерений (определен ий)	0.10	–

**2. Сведения о частях границ уточняемого земельного участка с кадастровым номером
53:23:8624303:379**

Обозначение части границ		Горизонтальное проложение (S), м	Описание прохождения части границ	Отметка о наличии земельного спора о местоположении границ земельного участка
от т.	до т.			

1	2	3	4	5
н1058У	н1059У	6.14	—	—
н1059У	н1055У	3.78	—	—
н1055У	н1054У	6.29	—	—
н1054У	н1058У	3.68	—	—

**3. Общие сведения об уточняемом земельном участке с кадастровым номером
53:23:8624303:379**

№ п/п	Наименование характеристики земельного участка	Значение характеристики
1	2	3
1	Адрес земельного участка	Новгородская обл, Великий Новгород г, Гск Контур тер
	Местоположение земельного участка (при отсутствии присвоенного адреса)	—
	Дополнительные сведения о местоположении земельного участка	—
2	Площадь земельного участка ± величина погрешности определения площади ($P \pm \Delta P$), м ²	23 кв.м ± 1.68 кв.м
3	Формула, примененная для расчета предельной допустимой погрешности определения площади земельного участка (ΔP), м ²	$\Delta P = 3.5 * 0.10 * \sqrt{23} = 1.68$
4	Площадь земельного участка согласно сведениям Единого государственного реестра недвижимости ($P_{\text{кад}}$), м ²	22
5	Оценка расхождения P и $P_{\text{кад}}$ ($P - P_{\text{кад}}$), м ²	1 кв.м
6	Предельный минимальный и максимальный размеры земельного участка ($P_{\text{мин}}$ и $P_{\text{макс}}$), м ²	18 45
7	Кадастровый или иной номер (обозначение) здания, сооружения, объекта незавершенного строительства, расположенного на земельном участке	53:23:0000000:9556
8	Иные сведения	—

Сведения об уточняемых земельных участках

1. Сведения о характерных точках границы уточняемого земельного участка с кадастровым номером 53:23:8624303:38

Зона № —

Обозначение характерных точек границ	Существующие координаты, м		Уточненные координаты, м		Метод определения координат	Средняя квадратическая погрешность определения координат характерно	Формулы, примененные для расчета средней квадратической погрешности определения координат
	X	Y	X	Y			

						й точки (Mt), м	характерной точки (Mt), м
1	2	3	4	5	6	7	8
н1060У	–	–	583794.7 3	2179704. 48	Метод спутников ых геодезичес ких измерений (определен ий)	0.10	–
н888У	–	–	583788.7 1	2179701. 46	Метод спутников ых геодезичес ких измерений (определен ий)	0.10	–
н863У	–	–	583786.9 2	2179705. 00	Метод спутников ых геодезичес ких измерений (определен ий)	0.10	–
н865У	–	–	583786.4 7	2179705. 90	Метод спутников ых геодезичес ких измерений (определен ий)	0.10	–
н1061У	–	–	583792.5 2	2179708. 94	Метод спутников ых геодезичес ких измерений (определен ий)	0.10	–
н1060У	–	–	583794.7 3	2179704. 48	Метод спутников ых геодезичес ких измерений (определен	0.10	–

					ий)		
2. Сведения о частях границ уточняемого земельного участка с кадастровым номером <u>53:23:8624303:38</u>							
Обозначение части границ		Горизонтальное проложение (S), м	Описание прохождения части границ	Отметка о наличии земельного спора о местоположении границ земельного участка			
от т.	до т.						
1	2	3	4	5			
н1060У	н888У	6.74	—	—			
н888У	н863У	3.97	—	—			
н863У	н865У	1.01	—	—			
н865У	н1061У	6.77	—	—			
н1061У	н1060У	4.98	—	—			
3. Общие сведения об уточняемом земельном участке с кадастровым номером <u>53:23:8624303:38</u>							
№ п/п	Наименование характеристики земельного участка		Значение характеристики				
1	2		3				
1	Адрес земельного участка		Новгородская обл, Великий Новгород г, ГСК "Уют" Лужское шоссе, 32 гараж				
	Местоположение земельного участка (при отсутствии присвоенного адреса)		—				
	Дополнительные сведения о местоположении земельного участка		—				
2	Площадь земельного участка ± величина погрешности определения площади ($P \pm \Delta P$), м ²		34 кв.м ± 2.03 кв.м				
3	Формула, примененная для расчета предельной допустимой погрешности определения площади земельного участка (ΔP), м ²		$\Delta P = 3.5 * 0.10 * \sqrt{34} = 2.03$				
4	Площадь земельного участка согласно сведениям Единого государственного реестра недвижимости ($P_{\text{кад}}$), м ²		30				
5	Оценка расхождения P и $P_{\text{кад}}$ ($P - P_{\text{кад}}$), м ²		4 кв.м				
6	Предельный минимальный и максимальный размеры земельного участка ($P_{\text{мин}}$ и $P_{\text{макс}}$), м ²		18 45				
7	Кадастровый или иной номер (обозначение) здания, сооружения, объекта незавершенного строительства, расположенного на земельном участке		53:23:8624303:1776				
8	Иные сведения		—				
Сведения об уточняемых земельных участках							
1. Сведения о характерных точках границы уточняемого земельного участка с кадастровым номером <u>53:23:8624303:380</u> Зона № <u> </u>							

Обозначение характерных точек границ	Существующие координаты, м		Уточненные координаты, м		Метод определения координат	Средняя квадратиче- ская погрешнос- ть определе- ния координат характерно- й точки (Mt), м	Формулы, примененные для расчета средней квадратиче- ской погрешности определе- ния координат характерной точки (Mt), м
	X	Y	X	Y			
1	2	3	4	5	6	7	8
н1062У	–	–	583870.5 9	2179745. 41	Метод спутников ых геодезичес- ких измерений (определен- ий)	0.10	–
н1063У	–	–	583865.0 3	2179742. 81	Метод спутников ых геодезичес- ких измерений (определен- ий)	0.10	–
н1059У	–	–	583863.3 4	2179746. 21	Метод спутников ых геодезичес- ких измерений (определен- ий)	0.10	–
н1058У	–	–	583868.8 5	2179748. 91	Метод спутников ых геодезичес- ких измерений (определен- ий)	0.10	–
н1062У	–	–	583870.5 9	2179745. 41	Метод спутников ых геодезичес- ких измерений (определен- ий)	0.10	–

2. Сведения о частях границ уточняемого земельного участка с кадастровым номером

53:23:8624303:380

Обозначение части границ		Горизонтальное проложение (S), м	Описание прохождения части границ	Отметка о наличии земельного спора о местоположении границ земельного участка
от т.	до т.			
1	2	3	4	5
н1062У	н1063У	6.14	—	—
н1063У	н1059У	3.80	—	—
н1059У	н1058У	6.14	—	—
н1058У	н1062У	3.91	—	—

3. Общие сведения об уточняемом земельном участке с кадастровым номером

53:23:8624303:380

№ п/п	Наименование характеристики земельного участка	Значение характеристики
1	2	3
1	Адрес земельного участка	Новгородская обл, Великий Новгород г, ул
	Местоположение земельного участка (при отсутствии присвоенного адреса)	—
	Дополнительные сведения о местоположении земельного участка	—
2	Площадь земельного участка ± величина погрешности определения площади ($P \pm \Delta P$), м ²	24 кв.м ± 1.70 кв.м
3	Формула, примененная для расчета предельной допустимой погрешности определения площади земельного участка (ΔP), м ²	$\Delta P = 3.5 * 0.10 * \sqrt{24} = 1.70$
4	Площадь земельного участка согласно сведениям Единого государственного реестра недвижимости ($P_{\text{кад}}$), м ²	21
5	Оценка расхождения P и $P_{\text{кад}}$ ($P - P_{\text{кад}}$), м ²	3 кв.м
6	Предельный минимальный и максимальный размеры земельного участка ($P_{\text{мин}}$ и $P_{\text{макс}}$), м ²	—
7	Кадастровый или иной номер (обозначение) здания, сооружения, объекта незавершенного строительства, расположенного на земельном участке	—
8	Иные сведения	—

Сведения об уточняемых земельных участках

1. Сведения о характерных точках границы уточняемого земельного участка с кадастровым номером 53:23:8624303:381

Зона № —

Обозначение характерных точек границ	Существующие координаты, м	Уточненные координаты, м	Метод определения координат	Средняя квадратическая погрешность	Формулы, примененные для расчета средней квадратической погрешности

	X	Y	X	Y		определени я координат характерно й точки (Mт), м	ой погрешности определения координат характерной точки (Mт), м
1	2	3	4	5	6	7	8
н1064У	–	–	583872.0 5	2179742. 33	Метод спутников ых геодезичес ких измерений (определен ий)	0.10	–
н1065У	–	–	583866.5 2	2179739. 67	Метод спутников ых геодезичес ких измерений (определен ий)	0.10	–
н1063У	–	–	583865.0 3	2179742. 81	Метод спутников ых геодезичес ких измерений (определен ий)	0.10	–
н1062У	–	–	583870.5 9	2179745. 41	Метод спутников ых геодезичес ких измерений (определен ий)	0.10	–
н1064У	–	–	583872.0 5	2179742. 33	Метод спутников ых геодезичес ких измерений (определен ий)	0.10	–

**2. Сведения о частях границ уточняемого земельного участка с кадастровым номером
53:23:8624303:381**

Обозначение части границ		Горизонтальное проложение (S), м	Описание прохождения части границ	Отметка о наличии земельного спора о местоположении границ земельного участка
от т.	до т.			

1	2	3	4	5
н1064У	н1065У	6.14	–	–
н1065У	н1063У	3.48	–	–
н1063У	н1062У	6.14	–	–
н1062У	н1064У	3.41	–	–

3. Общие сведения об уточняемом земельном участке с кадастровым номером 53:23:8624303:381

№ п/п	Наименование характеристики земельного участка	Значение характеристики
1	2	3
1	Адрес земельного участка	Новгородская обл, Великий Новгород г, ул
	Местоположение земельного участка (при отсутствии присвоенного адреса)	–
	Дополнительные сведения о местоположении земельного участка	–
2	Площадь земельного участка ± величина погрешности определения площади ($P \pm \Delta P$), м ²	21 кв.м ± 1.61 кв.м
3	Формула, примененная для расчета предельной допустимой погрешности определения площади земельного участка (ΔP), м ²	$\Delta P = 3.5 * 0.10 * \sqrt{21} = 1.61$
4	Площадь земельного участка согласно сведениям Единого государственного реестра недвижимости ($P_{\text{кад}}$), м ²	21
5	Оценка расхождения P и $P_{\text{кад}}$ ($P - P_{\text{кад}}$), м ²	0 кв.м
6	Предельный минимальный и максимальный размеры земельного участка ($P_{\text{мин}}$ и $P_{\text{макс}}$), м ²	–
7	Кадастровый или иной номер (обозначение) здания, сооружения, объекта незавершенного строительства, расположенного на земельном участке	–
8	Иные сведения	–

Сведения об уточняемых земельных участках

1. Сведения о характерных точках границы уточняемого земельного участка с кадастровым номером 53:23:8624303:382

Зона № –

Обозначение характерных точек границ	Существующие координаты, м		Уточненные координаты, м		Метод определения координат	Средняя квадратическая погрешность определения координат характерной точки	Формулы, примененные для расчета средней квадратической погрешности определения координат характерной
	X	Y	X	Y			

						(Mт), м	точки (Mт), м
1	2	3	4	5	6	7	8
н1066У	–	–	583873.8 0	2179739. 08	Метод спутниковых геодезических измерений (определений)	0.10	–
н1067У	–	–	583868.0 8	2179736. 39	Метод спутниковых геодезических измерений (определений)	0.10	–
н1065У	–	–	583866.5 2	2179739. 67	Метод спутниковых геодезических измерений (определений)	0.10	–
н1064У	–	–	583872.0 5	2179742. 33	Метод спутниковых геодезических измерений (определений)	0.10	–
н1066У	–	–	583873.8 0	2179739. 08	Метод спутниковых геодезических измерений (определений)	0.10	–

2. Сведения о частях границ уточняемого земельного участка с кадастровым номером 53:23:8624303:382

Обозначение части границ		Горизонтальное проложение (S), м	Описание прохождения части границ	Отметка о наличии земельного спора о местоположении границ земельного участка
от г.	до г.			
1	2	3	4	5
н1066У	н1067У	6.32	–	–

н1068У	–	–	583875.2 2	2179735. 98	Метод спутниковых геодезических измерений (определений)	0.10	–
н1069У	–	–	583869.6 1	2179733. 15	Метод спутниковых геодезических измерений (определений)	0.10	–
н1067У	–	–	583868.0 8	2179736. 39	Метод спутниковых геодезических измерений (определений)	0.10	–
н1066У	–	–	583873.8 0	2179739. 08	Метод спутниковых геодезических измерений (определений)	0.10	–
н1068У	–	–	583875.2 2	2179735. 98	Метод спутниковых геодезических измерений (определений)	0.10	–

2. Сведения о частях границ уточняемого земельного участка с кадастровым номером 53:23:8624303:383

Обозначение части границ		Горизонтальное проложение (S), м	Описание прохождения части границ	Отметка о наличии земельного спора о местоположении границ земельного участка
от т. 1	до т. 2			
н1068У	н1069У	6.28	–	–
н1069У	н1067У	3.58	–	–
н1067У	н1066У	6.32	–	–
н1066У	н1068У	3.41	–	–

3. Общие сведения об уточняемом земельном участке с кадастровым номером 53:23:8624303:383

№ п/п	Наименование характеристики земельного участка	Значение характеристики
1	2	3
1	Адрес земельного участка	Новгородская обл, Великий Новгород г, Гск Контур тер
	Местоположение земельного участка (при отсутствии присвоенного адреса)	–
	Дополнительные сведения о местоположении земельного участка	–
2	Площадь земельного участка ± величина погрешности определения площади ($P \pm \Delta P$), м ²	22 кв.м ± 1.64 кв.м
3	Формула, примененная для расчета предельной допустимой погрешности определения площади земельного участка (ΔP), м ²	$\Delta P = 3.5 * 0.10 * \sqrt{22} = 1.64$
4	Площадь земельного участка согласно сведениям Единого государственного реестра недвижимости ($P_{\text{кад}}$), м ²	22
5	Оценка расхождения P и $P_{\text{кад}}$ ($P - P_{\text{кад}}$), м ²	0 кв.м
6	Предельный минимальный и максимальный размеры земельного участка ($P_{\text{мин}}$ и $P_{\text{макс}}$), м ²	18 45
7	Кадастровый или иной номер (обозначение) здания, сооружения, объекта незавершенного строительства, расположенного на земельном участке	53:23:0000000:9595
8	Иные сведения	–

Сведения об уточняемых земельных участках

1. Сведения о характерных точках границы уточняемого земельного участка с кадастровым номером 53:23:8624303:384

Зона №

Обозначение характерных точек границ	Существующие координаты, м		Уточненные координаты, м		Метод определения координат	Средняя квадратическая погрешность определения координат характерной точки (Mt), м	Формулы, примененные для расчета средней квадратической погрешности определения координат характерной точки (Mt), м
	X	Y	X	Y			
1	2	3	4	5	6	7	8
н1070У	–	–	583876.7 8	2179732. 87	Метод спутниковых геодезических	0.10	–

					измерений (определен ий)		
н1071У	–	–	583871.1 4	2179729. 92	Метод спутников ых геодезичес ких измерений (определен ий)	0.10	–
н1069У	–	–	583869.6 1	2179733. 15	Метод спутников ых геодезичес ких измерений (определен ий)	0.10	–
н1068У	–	–	583875.2 2	2179735. 98	Метод спутников ых геодезичес ких измерений (определен ий)	0.10	–
н1070У	–	–	583876.7 8	2179732. 87	Метод спутников ых геодезичес ких измерений (определен ий)	0.10	–

**2. Сведения о частях границ уточняемого земельного участка с кадастровым номером
53:23:8624303:384**

Обозначение части границ		Горизонтальное проложение (S), м	Описание прохождения части границ	Отметка о наличии земельного спора о местоположении границ земельного участка
от т.	до т.			
1	2	3	4	5
н1070У	н1071У	6.36	–	–
н1071У	н1069У	3.57	–	–
н1069У	н1068У	6.28	–	–
н1068У	н1070У	3.48	–	–

**3. Общие сведения об уточняемом земельном участке с кадастровым номером
53:23:8624303:384**

№ п/п	Наименование характеристики земельного участка	Значение характеристики
1	2	3
1	Адрес земельного участка	Новгородская обл, Великий Новгород г, ул
	Местоположение земельного участка	–

	(при отсутствии присвоенного адреса)	
	Дополнительные сведения о местоположении земельного участка	—
2	Площадь земельного участка ± величина погрешности определения площади ($P \pm \Delta P$), м ²	22 кв.м ± 1.65 кв.м
3	Формула, примененная для расчета предельной допустимой погрешности определения площади земельного участка (ΔP), м ²	$\Delta P = 3.5 * 0.10 * \sqrt{22} = 1.65$
4	Площадь земельного участка согласно сведениям Единого государственного реестра недвижимости ($P_{\text{кад}}$), м ²	21
5	Оценка расхождения P и $P_{\text{кад}}$ ($P - P_{\text{кад}}$), м ²	1 кв.м
6	Предельный минимальный и максимальный размеры земельного участка ($P_{\text{мин}}$ и $P_{\text{макс}}$), м ²	—
7	Кадастровый или иной номер (обозначение) здания, сооружения, объекта незавершенного строительства, расположенного на земельном участке	—
8	Иные сведения	—

Сведения об уточняемых земельных участках

1. Сведения о характерных точках границы уточняемого земельного участка с кадастровым номером 53:23:8624303:385

Зона № —

Обозначение характерных точек границ	Существующие координаты, м		Уточненные координаты, м		Метод определения координат	Средняя квадратическая погрешность определения координат характерной точки (Mt), м	Формулы, примененные для расчета средней квадратической погрешности определения координат характерной точки (Mt), м
	X	Y	X	Y			
1	2	3	4	5	6	7	8
н1072У	—	—	583878.34	2179729.62	Метод спутниковых геодезических измерений (определений)	0.10	—
н1073У	—	—	583872.59	2179726.87	Метод спутников	0.10	—

					ых геодезических измерений (определений)		
н1071У	–	–	583871.14	2179729.92	Метод спутниковых геодезических измерений (определений)	0.10	–
н1070У	–	–	583876.78	2179732.87	Метод спутниковых геодезических измерений (определений)	0.10	–
н1072У	–	–	583878.34	2179729.62	Метод спутниковых геодезических измерений (определений)	0.10	–

2. Сведения о частях границ уточняемого земельного участка с кадастровым номером
53:23:8624303:385

Обозначение части границ		Горизонтальное проложение (S), м	Описание прохождения части границ	Отметка о наличии земельного спора о местоположении границ земельного участка
от т. 1	до т. 2			
		3	4	5
н1072У	н1073У	6.37	–	–
н1073У	н1071У	3.38	–	–
н1071У	н1070У	6.36	–	–
н1070У	н1072У	3.61	–	–

3. Общие сведения об уточняемом земельном участке с кадастровым номером
53:23:8624303:385

№ п/п	Наименование характеристики земельного участка	Значение характеристики
1	2	3
1	Адрес земельного участка	Новгородская обл, Великий Новгород г, ул
	Местоположение земельного участка (при отсутствии присвоенного адреса)	–
	Дополнительные сведения о местоположении земельного участка	–
2	Площадь земельного участка ±	22 кв.м ± 1.65 кв.м

	величина погрешности определения площади ($P \pm \Delta P$), м ²	
3	Формула, примененная для расчета предельной допустимой погрешности определения площади земельного участка (ΔP), м ²	$\Delta P = 3.5 * 0.10 * \sqrt{22} = 1.65$
4	Площадь земельного участка согласно сведениям Единого государственного реестра недвижимости ($P_{\text{кад}}$), м ²	21
5	Оценка расхождения P и $P_{\text{кад}}$ ($P - P_{\text{кад}}$), м ²	1 кв.м
6	Предельный минимальный и максимальный размеры земельного участка ($P_{\text{мин}}$ и $P_{\text{макс}}$), м ²	18 45
7	Кадастровый или иной номер (обозначение) здания, сооружения, объекта незавершенного строительства, расположенного на земельном участке	53:23:8624303:2038
8	Иные сведения	—

Сведения об уточняемых земельных участках

1. Сведения о характерных точках границы уточняемого земельного участка с кадастровым номером 53:23:8624303:386

Зона № —

Обозначение характерных точек границ	Существующие координаты, м		Уточненные координаты, м		Метод определения координат	Средняя квадратическая погрешность определения координат характерной точки (Mt), м	Формулы, примененные для расчета средней квадратической погрешности определения координат характерной точки (Mt), м
	X	Y	X	Y			
1	2	3	4	5	6	7	8
н1074У	—	—	583879.75	2179726.46	Метод спутниковых геодезических измерений (определений)	0.10	—
н1075У	—	—	583874.09	2179723.68	Метод спутниковых геодезических измерений (определений)	0.10	—

н1073У	–	–	583872.5 9	2179726. 87	Метод спутниковых геодезических измерений (определений)	0.10	–
н1072У	–	–	583878.3 4	2179729. 62	Метод спутниковых геодезических измерений (определений)	0.10	–
н1074У	–	–	583879.7 5	2179726. 46	Метод спутниковых геодезических измерений (определений)	0.10	–

2. Сведения о частях границ уточняемого земельного участка с кадастровым номером 53:23:8624303:386

Обозначение части границ		Горизонтальное проложение (S), м	Описание прохождения части границ	Отметка о наличии земельного спора о местоположении границ земельного участка
от т.	до т.			
1	2	3	4	5
н1074У	н1075У	6.31	–	–
н1075У	н1073У	3.53	–	–
н1073У	н1072У	6.37	–	–
н1072У	н1074У	3.46	–	–

3. Общие сведения об уточняемом земельном участке с кадастровым номером 53:23:8624303:386

№ п/п	Наименование характеристики земельного участка	Значение характеристики
1	2	3
1	Адрес земельного участка	Новгородская обл, Великий Новгород г, ул
	Местоположение земельного участка (при отсутствии присвоенного адреса)	–
	Дополнительные сведения о местоположении земельного участка	–
2	Площадь земельного участка ± величина погрешности определения площади ($P \pm \Delta P$), м ²	22 кв.м ± 1.65 кв.м
3	Формула, примененная для расчета предельной допустимой погрешности определения площади земельного	$\Delta P = 3.5 * 0.10 * \sqrt{22} = 1.65$

	участка (ΔP), м ²	
4	Площадь земельного участка согласно сведениям Единого государственного реестра недвижимости ($P_{\text{кад}}$), м ²	21
5	Оценка расхождения P и $P_{\text{кад}}$ ($P - P_{\text{кад}}$), м ²	1 кв.м
6	Предельный минимальный и максимальный размеры земельного участка ($P_{\text{мин}}$ и $P_{\text{макс}}$), м ²	18 45
7	Кадастровый или иной номер (обозначение) здания, сооружения, объекта незавершенного строительства, расположенного на земельном участке	53:23:8624303:2088
8	Иные сведения	–

Сведения об уточняемых земельных участках

1. Сведения о характерных точках границы уточняемого земельного участка с кадастровым номером 53:23:8624303:387

Зона № –

Обозначение характерных точек границ	Существующие координаты, м		Уточненные координаты, м		Метод определения координат	Средняя квадратическая погрешность определения координат характерной точки (Mt), м	Формулы, примененные для расчета средней квадратической погрешности определения координат характерной точки (Mt), м
	X	Y	X	Y			
1	2	3	4	5	6	7	8
н1076У	–	–	583881.2 6	2179723. 24	Метод спутниковых геодезических измерений (определений)	0.10	–
н1077У	–	–	583875.5 7	2179720. 48	Метод спутниковых геодезических измерений (определений)	0.10	–
н1075У	–	–	583874.0 9	2179723. 68	Метод спутниковых геодезических измерений (определений)	0.10	–

					ких измерений (определений)		
н1074У	–	–	583879.75	2179726.46	Метод спутниковых геодезических измерений (определений)	0.10	–
н1076У	–	–	583881.26	2179723.24	Метод спутниковых геодезических измерений (определений)	0.10	–

2. Сведения о частях границ уточняемого земельного участка с кадастровым номером 53:23:8624303:387

Обозначение части границ		Горизонтальное проложение (S), м	Описание прохождения части границ	Отметка о наличии земельного спора о местоположении границ земельного участка
от т. 1	до т. 2			
		3	4	5
н1076У	н1077У	6.32	–	–
н1077У	н1075У	3.53	–	–
н1075У	н1074У	6.31	–	–
н1074У	н1076У	3.56	–	–

3. Общие сведения об уточняемом земельном участке с кадастровым номером 53:23:8624303:387

№ п/п	Наименование характеристики земельного участка	Значение характеристики
1	2	3
1	Адрес земельного участка	Новгородская обл, Великий Новгород г, ул
	Местоположение земельного участка (при отсутствии присвоенного адреса)	–
	Дополнительные сведения о местоположении земельного участка	–
2	Площадь земельного участка ± величина погрешности определения площади ($P \pm \Delta P$), м ²	22 кв.м ± 1.66 кв.м
3	Формула, примененная для расчета предельной допустимой погрешности определения площади земельного участка (ΔP), м ²	$\Delta P = 3.5 * 0.10 * \sqrt{22} = 1.66$
4	Площадь земельного участка согласно сведениям Единого государственного реестра недвижимости ($P_{\text{кад}}$), м ²	21

5	Оценка расхождения P и $P_{\text{кад}}$ ($P - P_{\text{кад}}$), M^2	1 кв.м
6	Предельный минимальный и максимальный размеры земельного участка ($P_{\text{мин}}$ и $P_{\text{макс}}$), M^2	—
7	Кадастровый или иной номер (обозначение) здания, сооружения, объекта незавершенного строительства, расположенного на земельном участке	—
8	Иные сведения	—

Сведения об уточняемых земельных участках

1. Сведения о характерных точках границы уточняемого земельного участка с кадастровым номером 53:23:8624303:388

Зона № —

Обозначение характерных точек границ	Существующие координаты, м		Уточненные координаты, м		Метод определения координат	Средняя квадратическая погрешность определения координат характерной точки (Mt), м	Формулы, примененные для расчета средней квадратической погрешности определения координат характерной точки (Mt), м
	X	Y	X	Y			
1	2	3	4	5	6	7	8
н1078У	—	—	583882.78	2179720.13	Метод спутниковых геодезических измерений (определений)	0.10	—
н1079У	—	—	583877.05	2179717.27	Метод спутниковых геодезических измерений (определений)	0.10	—
н1077У	—	—	583875.57	2179720.48	Метод спутниковых геодезических измерений (определений)	0.10	—
н1076У	—	—	583881.2	2179723.	Метод	0.10	—

			6	24	спутниковых геодезических измерений (определений)		
н1078У	–	–	583882.78	2179720.13	Метод спутниковых геодезических измерений (определений)	0.10	–

2. Сведения о частях границ уточняемого земельного участка с кадастровым номером 53:23:8624303:388

Обозначение части границ		Горизонтальное проложение (S), м	Описание прохождения части границ	Отметка о наличии земельного спора о местоположении границ земельного участка
от т. 1	до т. 2			
		3	4	5
н1078У	н1079У	6.40	–	–
н1079У	н1077У	3.53	–	–
н1077У	н1076У	6.32	–	–
н1076У	н1078У	3.46	–	–

3. Общие сведения об уточняемом земельном участке с кадастровым номером 53:23:8624303:388

№ п/п	Наименование характеристики земельного участка	Значение характеристики
1	2	3
1	Адрес земельного участка	Новгородская обл, Великий Новгород г, ул
	Местоположение земельного участка (при отсутствии присвоенного адреса)	–
	Дополнительные сведения о местоположении земельного участка	–
2	Площадь земельного участка ± величина погрешности определения площади ($P \pm \Delta P$), м ²	22 кв.м ± 1.65 кв.м
3	Формула, примененная для расчета предельной допустимой погрешности определения площади земельного участка (ΔP), м ²	$\Delta P = 3.5 * 0.10 * \sqrt{22} = 1.65$
4	Площадь земельного участка согласно сведениям Единого государственного реестра недвижимости ($P_{\text{кад}}$), м ²	23
5	Оценка расхождения P и $P_{\text{кад}}$ ($P - P_{\text{кад}}$), м ²	1 кв.м
6	Предельный минимальный и максимальный размеры земельного участка ($P_{\text{мин}}$ и $P_{\text{макс}}$), м ²	18
		45

7	Кадастровый или иной номер (обозначение) здания, сооружения, объекта незавершенного строительства, расположенного на земельном участке	53:23:0000000:9557
8	Иные сведения	—

Сведения об уточняемых земельных участках

1. Сведения о характерных точках границы уточняемого земельного участка с кадастровым номером 53:23:8624303:389

Зона № —

Обозначение характерных точек границ	Существующие координаты, м		Уточненные координаты, м		Метод определения координат	Средняя квадратическая погрешность определения координат характерной точки (Mt), м	Формулы, примененные для расчета средней квадратической погрешности определения координат характерной точки (Mt), м
	X	Y	X	Y			
1	2	3	4	5	6	7	8
н1080У	—	—	583884.25	2179716.87	Метод спутниковых геодезических измерений (определений)	0.10	—
н1081У	—	—	583878.60	2179714.02	Метод спутниковых геодезических измерений (определений)	0.10	—
н1079У	—	—	583877.05	2179717.27	Метод спутниковых геодезических измерений (определений)	0.10	—
н1078У	—	—	583882.78	2179720.13	Метод спутниковых геодезических измерений (определений)	0.10	—

н1080У	–	–	583884.2 5	2179716. 87	ий) Метод спутников ых геодезичес ких измерений (определен ий)	0.10	–
--------	---	---	---------------	----------------	--	------	---

**2. Сведения о частях границ уточняемого земельного участка с кадастровым номером
53:23:8624303:389**

Обозначение части границ		Горизонтальное проложение (S), м	Описание прохождения части границ	Отметка о наличии земельного спора о местоположении границ земельного участка
от т.	до т.			
1	2	3	4	5
н1080У	н1081У	6.33	–	–
н1081У	н1079У	3.60	–	–
н1079У	н1078У	6.40	–	–
н1078У	н1080У	3.58	–	–

**3. Общие сведения об уточняемом земельном участке с кадастровым номером
53:23:8624303:389**

№ п/п	Наименование характеристики земельного участка	Значение характеристики
1	2	3
1	Адрес земельного участка	Новгородская обл, Великий Новгород г, ул
	Местоположение земельного участка (при отсутствии присвоенного адреса)	–
	Дополнительные сведения о местоположении земельного участка	–
2	Площадь земельного участка ± величина погрешности определения площади ($P \pm \Delta P$), м ²	23 кв.м ± 1.67 кв.м
3	Формула, примененная для расчета предельной допустимой погрешности определения площади земельного участка (ΔP), м ²	$\Delta P = 3.5 * 0.10 * \sqrt{23} = 1.67$
4	Площадь земельного участка согласно сведениям Единого государственного реестра недвижимости ($P_{\text{кад}}$), м ²	24
5	Оценка расхождения P и $P_{\text{кад}}$ ($P - P_{\text{кад}}$), м ²	1 кв.м
6	Предельный минимальный и максимальный размеры земельного участка ($P_{\text{мин}}$ и $P_{\text{макс}}$), м ²	–
7	Кадастровый или иной номер (обозначение) здания, сооружения, объекта незавершенного строительства, расположенного на земельном участке	53:23:0000000:5888
8	Иные сведения	–

Сведения об уточняемых земельных участках

1. Сведения о характерных точках границы уточняемого земельного участка с кадастровым номером 53:23:8624303:390

Зона №

Обозначение характерных точек границ	Существующие координаты, м		Уточненные координаты, м		Метод определения координат	Средняя квадратиче- ская погрешнос- ть определе- ния координат характерно- й точки (Mt), м	Формулы, примененные для расчета средней квадратиче- ской погрешности определе- ния координат характерной точки (Mt), м
	X	Y	X	Y			
1	2	3	4	5	6	7	8
н1082У	–	–	583885.8 6	2179713. 52	Метод спутников ых геодезичес- ких измерений (определен- ий)	0.10	–
н1083У	–	–	583880.2 1	2179710. 64	Метод спутников ых геодезичес- ких измерений (определен- ий)	0.10	–
н1081У	–	–	583878.6 0	2179714. 02	Метод спутников ых геодезичес- ких измерений (определен- ий)	0.10	–
н1080У	–	–	583884.2 5	2179716. 87	Метод спутников ых геодезичес- ких измерений (определен- ий)	0.10	–
н1082У	–	–	583885.8 6	2179713. 52	Метод спутников ых геодезичес- ких	0.10	–

					измерений (определен ий)		
--	--	--	--	--	--------------------------------	--	--

**2. Сведения о частях границ уточняемого земельного участка с кадастровым номером
53:23:8624303:390**

Обозначение части границ		Горизонтальное проложение (S), м	Описание прохождения части границ	Отметка о наличии земельного спора о местоположении границ земельного участка
от т.	до т.			
1	2	3	4	5
н1082У	н1083У	6.34	—	—
н1083У	н1081У	3.74	—	—
н1081У	н1080У	6.33	—	—
н1080У	н1082У	3.72	—	—

**3. Общие сведения об уточняемом земельном участке с кадастровым номером
53:23:8624303:390**

№ п/п	Наименование характеристики земельного участка	Значение характеристики
1	2	3
1	Адрес земельного участка	Новгородская обл, Великий Новгород г, ул
	Местоположение земельного участка (при отсутствии присвоенного адреса)	—
	Дополнительные сведения о местоположении земельного участка	—
2	Площадь земельного участка ± величина погрешности определения площади ($P \pm \Delta P$), м ²	24 кв.м ± 1.70 кв.м
3	Формула, примененная для расчета предельной допустимой погрешности определения площади земельного участка (ΔP), м ²	$\Delta P = 3.5 * 0.10 * \sqrt{24} = 1.70$
4	Площадь земельного участка согласно сведениям Единого государственного реестра недвижимости ($P_{\text{кад}}$), м ²	21
5	Оценка расхождения P и $P_{\text{кад}}$ ($P - P_{\text{кад}}$), м ²	3 кв.м
6	Предельный минимальный и максимальный размеры земельного участка ($P_{\text{мин}}$ и $P_{\text{макс}}$), м ²	—
7	Кадастровый или иной номер (обозначение) здания, сооружения, объекта незавершенного строительства, расположенного на земельном участке	—
8	Иные сведения	—

Сведения об уточняемых земельных участках

1. Сведения о характерных точках границы уточняемого земельного участка с кадастровым номером 53:23:8624303:391

Зона № —

Обозначение характерных точек границ	Существующие координаты, м		Уточненные координаты, м		Метод определения координат	Средняя квадратиче- ская погрешнос- ть определе- ния координат характерно- й точки (Mt), м	Формулы, примененные для расчета средней квадратиче- ской погрешности определе- ния координат характерной точки (Mt), м
	X	Y	X	Y			
1	2	3	4	5	6	7	8
н1084У	–	–	583887.4 4	2179710. 05	Метод спутников ых геодезичес- ких измерений (определен- ий)	0.10	–
н1085У	–	–	583881.8 0	2179707. 29	Метод спутников ых геодезичес- ких измерений (определен- ий)	0.10	–
н1083У	–	–	583880.2 1	2179710. 64	Метод спутников ых геодезичес- ких измерений (определен- ий)	0.10	–
н1082У	–	–	583885.8 6	2179713. 52	Метод спутников ых геодезичес- ких измерений (определен- ий)	0.10	–
н1084У	–	–	583887.4 4	2179710. 05	Метод спутников ых геодезичес- ких измерений (определен- ий)	0.10	–

2. Сведения о частях границ уточняемого земельного участка с кадастровым номером

53:23:8624303:391

Обозначение части границ		Горизонтальное проложение (S), м	Описание прохождения части границ	Отметка о наличии земельного спора о местоположении границ земельного участка
от т.	до т.			
1	2	3	4	5
н1084У	н1085У	6.28	—	—
н1085У	н1083У	3.71	—	—
н1083У	н1082У	6.34	—	—
н1082У	н1084У	3.81	—	—

3. Общие сведения об уточняемом земельном участке с кадастровым номером

53:23:8624303:391

№ п/п	Наименование характеристики земельного участка	Значение характеристики
1	2	3
1	Адрес земельного участка	Новгородская обл, Великий Новгород г, ул
	Местоположение земельного участка (при отсутствии присвоенного адреса)	—
	Дополнительные сведения о местоположении земельного участка	—
2	Площадь земельного участка ± величина погрешности определения площади ($P \pm \Delta P$), м ²	24 кв.м ± 1.70 кв.м
3	Формула, примененная для расчета предельной допустимой погрешности определения площади земельного участка (ΔP), м ²	$\Delta P = 3.5 * 0.10 * \sqrt{24} = 1.70$
4	Площадь земельного участка согласно сведениям Единого государственного реестра недвижимости ($P_{\text{кад}}$), м ²	23
5	Оценка расхождения P и $P_{\text{кад}}$ ($P - P_{\text{кад}}$), м ²	1 кв.м
6	Предельный минимальный и максимальный размеры земельного участка ($P_{\text{мин}}$ и $P_{\text{макс}}$), м ²	—
7	Кадастровый или иной номер (обозначение) здания, сооружения, объекта незавершенного строительства, расположенного на земельном участке	53:23:0000000:7851
8	Иные сведения	—

Сведения об уточняемых земельных участках

1. Сведения о характерных точках границы уточняемого земельного участка с кадастровым номером 53:23:8624303:392

Зона № —

Обозначение характерных точек границ	Существующие координаты, м	Уточненные координаты, м	Метод определения координат	Средняя квадратическая погрешность	Формулы, примененные для расчета средней квадратическ

	X	Y	X	Y		определени я координат характерно й точки (Mт), м	ой погрешности определения координат характерной точки (Mт), м
1	2	3	4	5	6	7	8
н1086У	–	–	583889.1 1	2179706. 95	Метод спутников ых геодезичес ких измерений (определен ий)	0.10	–
н1087У	–	–	583883.2 9	2179704. 21	Метод спутников ых геодезичес ких измерений (определен ий)	0.10	–
н1085У	–	–	583881.8 0	2179707. 29	Метод спутников ых геодезичес ких измерений (определен ий)	0.10	–
н1084У	–	–	583887.4 4	2179710. 05	Метод спутников ых геодезичес ких измерений (определен ий)	0.10	–
н1086У	–	–	583889.1 1	2179706. 95	Метод спутников ых геодезичес ких измерений (определен ий)	0.10	–

**2. Сведения о частях границ уточняемого земельного участка с кадастровым номером
53:23:8624303:392**

Обозначение части границ		Горизонтальное проложение (S), м	Описание прохождения части границ	Отметка о наличии земельного спора о местоположении границ земельного участка
от т.	до т.			

						й точки (Mт), м	характерной точки (Mт), м
1	2	3	4	5	6	7	8
н1088У	–	–	583890.6 3	2179703. 65	Метод спутников ых геодезичес ких измерений (определен ий)	0.10	–
н1089У	–	–	583884.8 0	2179701. 10	Метод спутников ых геодезичес ких измерений (определен ий)	0.10	–
н1087У	–	–	583883.2 9	2179704. 21	Метод спутников ых геодезичес ких измерений (определен ий)	0.10	–
н1086У	–	–	583889.1 1	2179706. 95	Метод спутников ых геодезичес ких измерений (определен ий)	0.10	–
н1088У	–	–	583890.6 3	2179703. 65	Метод спутников ых геодезичес ких измерений (определен ий)	0.10	–

**2. Сведения о частях границ уточняемого земельного участка с кадастровым номером
53:23:8624303:393**

Обозначение части границ		Горизонтальное проложение (S), м	Описание прохождения части границ	Отметка о наличии земельного спора о местоположении границ земельного участка
от т.	до т.			
1	2	3	4	5
н1088У	н1089У	6.36	–	–

н1090У	–	–	583892.0 5	2179700. 48	Метод спутниковых геодезических измерений (определений)	0.10	–
н1091У	–	–	583886.4 4	2179697. 72	Метод спутниковых геодезических измерений (определений)	0.10	–
н1089У	–	–	583884.8 0	2179701. 10	Метод спутниковых геодезических измерений (определений)	0.10	–
н1088У	–	–	583890.6 3	2179703. 65	Метод спутниковых геодезических измерений (определений)	0.10	–
н1090У	–	–	583892.0 5	2179700. 48	Метод спутниковых геодезических измерений (определений)	0.10	–

2. Сведения о частях границ уточняемого земельного участка с кадастровым номером 53:23:8624303:394

Обозначение части границ		Горизонтальное проложение (S), м	Описание прохождения части границ	Отметка о наличии земельного спора о местоположении границ земельного участка
от т.	до т.			
1	2	3	4	5
н1090У	н1091У	6.25	–	–
н1091У	н1089У	3.76	–	–
н1089У	н1088У	6.36	–	–
н1088У	н1090У	3.47	–	–

3. Общие сведения об уточняемом земельном участке с кадастровым номером 53:23:8624303:394

№ п/п	Наименование характеристики земельного участка	Значение характеристики
1	2	3
1	Адрес земельного участка	Новгородская обл, Великий Новгород г, ГЭК Контур тер
	Местоположение земельного участка (при отсутствии присвоенного адреса)	—
	Дополнительные сведения о местоположении земельного участка	—
2	Площадь земельного участка ± величина погрешности определения площади ($P \pm \Delta P$), м ²	23 кв.м ± 1.67 кв.м
3	Формула, примененная для расчета предельной допустимой погрешности определения площади земельного участка (ΔP), м ²	$\Delta P = 3.5 * 0.10 * \sqrt{23} = 1.67$
4	Площадь земельного участка согласно сведениям Единого государственного реестра недвижимости ($P_{\text{кад}}$), м ²	23
5	Оценка расхождения P и $P_{\text{кад}}$ ($P - P_{\text{кад}}$), м ²	0 кв.м
6	Предельный минимальный и максимальный размеры земельного участка ($P_{\text{мин}}$ и $P_{\text{макс}}$), м ²	—
7	Кадастровый или иной номер (обозначение) здания, сооружения, объекта незавершенного строительства, расположенного на земельном участке	53:23:0000000:9594
8	Иные сведения	—

Сведения об уточняемых земельных участках

1. Сведения о характерных точках границы уточняемого земельного участка с кадастровым номером 53:23:8624303:395

Зона №

Обозначение характерных точек границ	Существующие координаты, м		Уточненные координаты, м		Метод определения координат	Средняя квадратическая погрешность определения координат характерной точки (Mt), м	Формулы, примененные для расчета средней квадратической погрешности определения координат характерной точки (Mt), м
	X	Y	X	Y			
1	2	3	4	5	6	7	8
н1092У	—	—	583893.5 9	2179697. 23	Метод спутниковых геодезических	0.10	—

					измерений (определен ий)		
н1093У	–	–	583887.9 7	2179694. 56	Метод спутников ых геодезичес ких измерений (определен ий)	0.10	–
н1091У	–	–	583886.4 4	2179697. 72	Метод спутников ых геодезичес ких измерений (определен ий)	0.10	–
н1090У	–	–	583892.0 5	2179700. 48	Метод спутников ых геодезичес ких измерений (определен ий)	0.10	–
н1092У	–	–	583893.5 9	2179697. 23	Метод спутников ых геодезичес ких измерений (определен ий)	0.10	–

**2. Сведения о частях границ уточняемого земельного участка с кадастровым номером
53:23:8624303:395**

Обозначение части границ		Горизонтальное проложение (S), м	Описание прохождения части границ	Отметка о наличии земельного спора о местоположении границ земельного участка
от т.	до т.			
1	2	3	4	5
н1092У	н1093У	6.22	–	–
н1093У	н1091У	3.51	–	–
н1091У	н1090У	6.25	–	–
н1090У	н1092У	3.60	–	–

**3. Общие сведения об уточняемом земельном участке с кадастровым номером
53:23:8624303:395**

№ п/п	Наименование характеристики земельного участка	Значение характеристики
1	2	3
1	Адрес земельного участка	Новгородская обл, Великий Новгород г, Гск Контур тер, 23 гараж

	Местоположение земельного участка (при отсутствии присвоенного адреса)	–
	Дополнительные сведения о местоположении земельного участка	–
2	Площадь земельного участка ± величина погрешности определения площади ($P \pm \Delta P$), м ²	22 кв.м ± 1.65 кв.м
3	Формула, примененная для расчета предельной допустимой погрешности определения площади земельного участка (ΔP), м ²	$\Delta P = 3.5 * 0.10 * \sqrt{22} = 1.65$
4	Площадь земельного участка согласно сведениям Единого государственного реестра недвижимости ($P_{\text{кад}}$), м ²	21
5	Оценка расхождения P и $P_{\text{кад}}$ ($P - P_{\text{кад}}$), м ²	1 кв.м
6	Предельный минимальный и максимальный размеры земельного участка ($P_{\text{мин}}$ и $P_{\text{макс}}$), м ²	18 45
7	Кадастровый или иной номер (обозначение) здания, сооружения, объекта незавершенного строительства, расположенного на земельном участке	53:23:0000000:9566
8	Иные сведения	–

Сведения об уточняемых земельных участках

1. Сведения о характерных точках границы уточняемого земельного участка с кадастровым номером 53:23:8624303:396

Зона № –

Обозначение характерных точек границ	Существующие координаты, м		Уточненные координаты, м		Метод определения координат	Средняя квадратическая погрешность определения координат характерной точки (Mt), м	Формулы, примененные для расчета средней квадратической погрешности определения координат характерной точки (Mt), м
	X	Y	X	Y			
1	2	3	4	5	6	7	8
н1094У	–	–	583895.2 1	2179693. 84	Метод спутниковых геодезических измерений (определений)	0.10	–
н1095У	–	–	583889.6	2179691.	Метод	0.10	–

			7	05	спутниковых геодезических измерений (определений)		
н1093У	–	–	583887.97	2179694.56	Метод спутниковых геодезических измерений (определений)	0.10	–
н1092У	–	–	583893.59	2179697.23	Метод спутниковых геодезических измерений (определений)	0.10	–
н1094У	–	–	583895.21	2179693.84	Метод спутниковых геодезических измерений (определений)	0.10	–

2. Сведения о частях границ уточняемого земельного участка с кадастровым номером 53:23:8624303:396

Обозначение части границ		Горизонтальное проложение (S), м	Описание прохождения части границ	Отметка о наличии земельного спора о местоположении границ земельного участка
от т.	до т.			
1	2	3	4	5
н1094У	н1095У	6.20	–	–
н1095У	н1093У	3.90	–	–
н1093У	н1092У	6.22	–	–
н1092У	н1094У	3.76	–	–

3. Общие сведения об уточняемом земельном участке с кадастровым номером 53:23:8624303:396

№ п/п	Наименование характеристики земельного участка	Значение характеристики
1	2	3
1	Адрес земельного участка	Новгородская обл, Великий Новгород г, ул
	Местоположение земельного участка (при отсутствии присвоенного адреса)	–
	Дополнительные сведения о местоположении земельного участка	–

2	Площадь земельного участка ± величина погрешности определения площади ($P \pm \Delta P$), м ²	24 кв.м ± 1.71 кв.м
3	Формула, примененная для расчета предельной допустимой погрешности определения площади земельного участка (ΔP), м ²	$\Delta P = 3.5 * 0.10 * \sqrt{24} = 1.71$
4	Площадь земельного участка согласно сведениям Единого государственного реестра недвижимости ($P_{\text{кад}}$), м ²	21
5	Оценка расхождения P и $P_{\text{кад}}$ ($P - P_{\text{кад}}$), м ²	3 кв.м
6	Предельный минимальный и максимальный размеры земельного участка ($P_{\text{мин}}$ и $P_{\text{макс}}$), м ²	—
7	Кадастровый или иной номер (обозначение) здания, сооружения, объекта незавершенного строительства, расположенного на земельном участке	—
8	Иные сведения	—

Сведения об уточняемых земельных участках

1. Сведения о характерных точках границы уточняемого земельного участка с кадастровым номером 53:23:8624303:397

Зона №

Обозначение характерных точек границ	Существующие координаты, м		Уточненные координаты, м		Метод определения координат	Средняя квадратическая погрешность определения координат характерной точки (Mt), м	Формулы, примененные для расчета средней квадратической погрешности определения координат характерной точки (Mt), м
	X	Y	X	Y			
1	2	3	4	5	6	7	8
н1096У	—	—	583896.77	2179690.43	Метод спутниковых геодезических измерений (определений)	0.10	—
н1097У	—	—	583891.14	2179687.74	Метод спутниковых геодезических измерений	0.10	—

					(определен ий)		
н1095У	–	–	583889.6 7	2179691. 05	Метод спутников ых геодезичес ких измерений (определен ий)	0.10	–
н1094У	–	–	583895.2 1	2179693. 84	Метод спутников ых геодезичес ких измерений (определен ий)	0.10	–
н1096У	–	–	583896.7 7	2179690. 43	Метод спутников ых геодезичес ких измерений (определен ий)	0.10	–

**2. Сведения о частях границ уточняемого земельного участка с кадастровым номером
53:23:8624303:397**

Обозначение части границ		Горизонтальное проложение (S), м	Описание прохождения части границ	Отметка о наличии земельного спора о местоположении границ земельного участка
от т.	до т.			
1	2	3	4	5
н1096У	н1097У	6.24	–	–
н1097У	н1095У	3.62	–	–
н1095У	н1094У	6.20	–	–
н1094У	н1096У	3.75	–	–

**3. Общие сведения об уточняемом земельном участке с кадастровым номером
53:23:8624303:397**

№ п/п	Наименование характеристики земельного участка	Значение характеристики
1	2	3
1	Адрес земельного участка	Новгородская обл, Великий Новгород г, ул
	Местоположение земельного участка (при отсутствии присвоенного адреса)	–
	Дополнительные сведения о местоположении земельного участка	–
2	Площадь земельного участка ± величина погрешности определения площади ($P \pm \Delta P$), м ²	23 кв.м ± 1.68 кв.м
3	Формула, примененная для расчета предельной допустимой погрешности	$\Delta P = 3.5 * 0.10 * \sqrt{23} = 1.68$

	определения площади земельного участка (ΔP), m^2	
4	Площадь земельного участка согласно сведениям Единого государственного реестра недвижимости ($P_{\text{кад}}$), m^2	21
5	Оценка расхождения P и $P_{\text{кад}}$ ($P - P_{\text{кад}}$), m^2	2 кв.м
6	Предельный минимальный и максимальный размеры земельного участка ($P_{\text{мин}}$ и $P_{\text{макс}}$), m^2	–
7	Кадастровый или иной номер (обозначение) здания, сооружения, объекта незавершенного строительства, расположенного на земельном участке	–
8	Иные сведения	–

Сведения об уточняемых земельных участках

1. Сведения о характерных точках границы уточняемого земельного участка с кадастровым номером 53:23:8624303:398 Зона № –

Обозначение характерных точек границ	Существующие координаты, м		Уточненные координаты, м		Метод определения координат	Средняя квадратическая погрешность определения координат характерной точки (Mt), м	Формулы, примененные для расчета средней квадратической погрешности определения координат характерной точки (Mt), м
	X	Y	X	Y			
1	2	3	4	5	6	7	8
н1098У	–	–	583898.36	2179686.95	Метод спутниковых геодезических измерений (определений)	0.10	–
н1099У	–	–	583892.65	2179684.31	Метод спутниковых геодезических измерений (определений)	0.10	–
н1097У	–	–	583891.14	2179687.74	Метод спутниковых	0.10	–

					геодезических измерений (определений)		
н1096У	–	–	583896.77	2179690.43	Метод спутниковых геодезических измерений (определений)	0.10	–
н1098У	–	–	583898.36	2179686.95	Метод спутниковых геодезических измерений (определений)	0.10	–

2. Сведения о частях границ уточняемого земельного участка с кадастровым номером 53:23:8624303:398

Обозначение части границ		Горизонтальное проложение (S), м	Описание прохождения части границ	Отметка о наличии земельного спора о местоположении границ земельного участка
от т.	до т.			
1	2	3	4	5
н1098У	н1099У	6.29	–	–
н1099У	н1097У	3.75	–	–
н1097У	н1096У	6.24	–	–
н1096У	н1098У	3.83	–	–

3. Общие сведения об уточняемом земельном участке с кадастровым номером 53:23:8624303:398

№ п/п	Наименование характеристики земельного участка	Значение характеристики
1	2	3
1	Адрес земельного участка	Новгородская обл, Великий Новгород г, ул
	Местоположение земельного участка (при отсутствии присвоенного адреса)	–
	Дополнительные сведения о местоположении земельного участка	–
2	Площадь земельного участка ± величина погрешности определения площади ($P \pm \Delta P$), м ²	24 кв.м ± 1.70 кв.м
3	Формула, примененная для расчета предельной допустимой погрешности определения площади земельного участка (ΔP), м ²	$\Delta P = 3.5 * 0.10 * \sqrt{24} = 1.70$
4	Площадь земельного участка согласно сведениям Единого государственного реестра	21

	недвижимости ($P_{\text{кад}}$), м^2	
5	Оценка расхождения P и $P_{\text{кад}}$ ($P - P_{\text{кад}}$), м^2	3 кв.м
6	Предельный минимальный и максимальный размеры земельного участка ($P_{\text{мин}}$ и $P_{\text{макс}}$), м^2	18 45
7	Кадастровый или иной номер (обозначение) здания, сооружения, объекта незавершенного строительства, расположенного на земельном участке	53:23:8624303:1870
8	Иные сведения	—

Сведения об уточняемых земельных участках

1. Сведения о характерных точках границы уточняемого земельного участка с кадастровым номером 53:23:8624303:399

Зона №

Обозначение характерных точек границ	Существующие координаты, м		Уточненные координаты, м		Метод определения координат	Средняя квадратическая погрешность определения координат характерной точки (Mt), м	Формулы, примененные для расчета средней квадратической погрешности определения координат характерной точки (Mt), м
	X	Y	X	Y			
1	2	3	4	5	6	7	8
н1100У	—	—	583899.90	2179683.57	Метод спутниковых геодезических измерений (определений)	0.10	—
н1101У	—	—	583894.17	2179680.88	Метод спутниковых геодезических измерений (определений)	0.10	—
н1099У	—	—	583892.65	2179684.31	Метод спутниковых геодезических измерений (определений)	0.10	—

н1098У	–	–	583898.3 6	2179686. 95	Метод спутниковых геодезических измерений (определений)	0.10	–
н1100У	–	–	583899.9 0	2179683. 57	Метод спутниковых геодезических измерений (определений)	0.10	–

2. Сведения о частях границ уточняемого земельного участка с кадастровым номером 53:23:8624303:399

Обозначение части границ		Горизонтальное проложение (S), м	Описание прохождения части границ	Отметка о наличии земельного спора о местоположении границ земельного участка
от т.	до т.			
1	2	3	4	5
н1100У	н1101У	6.33	–	–
н1101У	н1099У	3.75	–	–
н1099У	н1098У	6.29	–	–
н1098У	н1100У	3.71	–	–

3. Общие сведения об уточняемом земельном участке с кадастровым номером 53:23:8624303:399

№ п/п	Наименование характеристики земельного участка	Значение характеристики
1	2	3
1	Адрес земельного участка	Новгородская обл, Великий Новгород г, ул
	Местоположение земельного участка (при отсутствии присвоенного адреса)	–
	Дополнительные сведения о местоположении земельного участка	–
2	Площадь земельного участка ± величина погрешности определения площади ($P \pm \Delta P$), м ²	24 кв.м ± 1.70 кв.м
3	Формула, примененная для расчета предельной допустимой погрешности определения площади земельного участка (ΔP), м ²	$\Delta P = 3.5 * 0.10 * \sqrt{24} = 1.70$
4	Площадь земельного участка согласно сведениям Единого государственного реестра недвижимости ($P_{\text{кад}}$), м ²	21
5	Оценка расхождения P и $P_{\text{кад}}$ ($P - P_{\text{кад}}$), м ²	3 кв.м
6	Предельный минимальный и максимальный размеры земельного	–

	участка ($P_{\text{мин}}$ и $P_{\text{макс}}$), м^2	
7	Кадастровый или иной номер (обозначение) здания, сооружения, объекта незавершенного строительства, расположенного на земельном участке	–
8	Иные сведения	–

Сведения об уточняемых земельных участках

**1. Сведения о характерных точках границы уточняемого земельного участка с кадастровым номером 53:23:8624303:4
Зона № –**

Обозначение характерных точек границ	Существующие координаты, м		Уточненные координаты, м		Метод определения координат	Средняя квадратическая погрешность определения координат характерной точки (Mt), м	Формулы, примененные для расчета средней квадратической погрешности определения координат характерной точки (Mt), м
	X	Y	X	Y			
1	2	3	4	5	6	7	8
н1102У	–	–	583738.9 2	2179800. 04	Метод спутниковых геодезических измерений (определений)	0.10	–
н1103У	–	–	583733.3 4	2179797. 21	Метод спутниковых геодезических измерений (определений)	0.10	–
н912У	–	–	583731.6 4	2179800. 59	Метод спутниковых геодезических измерений (определений)	0.10	–
н911У	–	–	583737.2 1	2179803. 41	Метод спутниковых геодезических измерений	0.10	–

					(определен ий)		
н1104У	–	–	583738.4 7	2179800. 94	Метод спутников ых геодезичес ких измерений (определен ий)	0.10	–
н1102У	–	–	583738.9 2	2179800. 04	Метод спутников ых геодезичес ких измерений (определен ий)	0.10	–

**2. Сведения о частях границ уточняемого земельного участка с кадастровым номером
53:23:8624303:4**

Обозначение части границ		Горизонтальное проложение (S), м	Описание прохождения части границ	Отметка о наличии земельного спора о местоположении границ земельного участка
от т.	до т.			
1	2	3	4	5
н1102У	н1103У	6.26	–	–
н1103У	н912У	3.78	–	–
н912У	н911У	6.24	–	–
н911У	н1104У	2.77	–	–
н1104У	н1102У	1.01	–	–

**3. Общие сведения об уточняемом земельном участке с кадастровым номером
53:23:8624303:4**

№ п/п	Наименование характеристики земельного участка	Значение характеристики
1	2	3
1	Адрес земельного участка	Новгородская обл, Великий Новгород г, Гск Уют тер
	Местоположение земельного участка (при отсутствии присвоенного адреса)	–
	Дополнительные сведения о местоположении земельного участка	–
2	Площадь земельного участка ± величина погрешности определения площади ($P \pm \Delta P$), м ²	24 кв.м ± 1.70 кв.м
3	Формула, примененная для расчета предельной допустимой погрешности определения площади земельного участка (ΔP), м ²	$\Delta P = 3.5 * 0.10 * \sqrt{24} = 1.70$
4	Площадь земельного участка согласно сведениям Единого государственного реестра недвижимости ($P_{\text{кад}}$), м ²	21

5	Оценка расхождения P и $P_{\text{кад}}$ ($P - P_{\text{кад}}$), M^2	3 кв.м
6	Предельный минимальный и максимальный размеры земельного участка ($P_{\text{мин}}$ и $P_{\text{макс}}$), M^2	18 45
7	Кадастровый или иной номер (обозначение) здания, сооружения, объекта незавершенного строительства, расположенного на земельном участке	—
8	Иные сведения	—

Сведения об уточняемых земельных участках

1. Сведения о характерных точках границы уточняемого земельного участка с кадастровым номером 53:23:8624303:40 Зона № —

Обозначение характерных точек границ	Существующие координаты, м		Уточненные координаты, м		Метод определения координат	Средняя квадратическая погрешность определения координат характерной точки (Mt), м	Формулы, примененные для расчета средней квадратической погрешности определения координат характерной точки (Mt), м
	X	Y	X	Y			
1	2	3	4	5	6	7	8
н1105У	—	—	583790.4 0	2179713. 29	Метод спутниковых геодезических измерений (определений)	0.10	—
н844У	—	—	583784.3 0	2179710. 19	Метод спутниковых геодезических измерений (определений)	0.10	—
н846У	—	—	583782.3 9	2179713. 98	Метод спутниковых геодезических измерений (определений)	0.10	—
н1106У	—	—	583788.5	2179717.	Метод	0.10	—

			8	09	спутниковых геодезических измерений (определений)		
н1105У	–	–	583790.40	2179713.29	Метод спутниковых геодезических измерений (определений)	0.10	–

2. Сведения о частях границ уточняемого земельного участка с кадастровым номером 53:23:8624303:40

Обозначение части границ		Горизонтальное проложение (S), м	Описание прохождения части границ	Отметка о наличии земельного спора о местоположении границ земельного участка
от т. 1	до т. 2			
		3	4	5
н1105У	н844У	6.84	–	–
н844У	н846У	4.24	–	–
н846У	н1106У	6.93	–	–
н1106У	н1105У	4.21	–	–

3. Общие сведения об уточняемом земельном участке с кадастровым номером 53:23:8624303:40

№ п/п	Наименование характеристики земельного участка	Значение характеристики
1	2	3
1	Адрес земельного участка	Новгородская обл, Великий Новгород г, Гск Уют тер
	Местоположение земельного участка (при отсутствии присвоенного адреса)	–
	Дополнительные сведения о местоположении земельного участка	–
2	Площадь земельного участка ± величина погрешности определения площади ($P \pm \Delta P$), м ²	29 кв.м ± 1.89 кв.м
3	Формула, примененная для расчета предельной допустимой погрешности определения площади земельного участка (ΔP), м ²	$\Delta P = 3.5 * 0.10 * \sqrt{29} = 1.89$
4	Площадь земельного участка согласно сведениям Единого государственного реестра недвижимости ($P_{\text{кад}}$), м ²	24
5	Оценка расхождения P и $P_{\text{кад}}$ ($P - P_{\text{кад}}$), м ²	5 кв.м
6	Предельный минимальный и максимальный размеры земельного	18
		45

	участка ($P_{\text{мин}}$ и $P_{\text{макс}}$), м ²	
7	Кадастровый или иной номер (обозначение) здания, сооружения, объекта незавершенного строительства, расположенного на земельном участке	53:23:8624303:1698
8	Иные сведения	–

Сведения об уточняемых земельных участках

**1. Сведения о характерных точках границы уточняемого земельного участка с кадастровым номером 53:23:8624303:400
Зона № –**

Обозначение характерных точек границ	Существующие координаты, м		Уточненные координаты, м		Метод определения координат	Средняя квадратическая погрешность определения координат характерной точки (Mt), м	Формулы, примененные для расчета средней квадратической погрешности определения координат характерной точки (Mt), м
	X	Y	X	Y			
1	2	3	4	5	6	7	8
н1107У	–	–	583901.39	2179680.21	Метод спутниковых геодезических измерений (определений)	0.10	–
н1108У	–	–	583895.68	2179677.52	Метод спутниковых геодезических измерений (определений)	0.10	–
н1101У	–	–	583894.17	2179680.88	Метод спутниковых геодезических измерений (определений)	0.10	–
н1100У	–	–	583899.90	2179683.57	Метод спутниковых геодезических измерений	0.10	–

					(определен ий)		
н1107У	–	–	583901.3 9	2179680. 21	Метод спутников ых геодезичес ких измерений (определен ий)	0.10	–

**2. Сведения о частях границ уточняемого земельного участка с кадастровым номером
53:23:8624303:400**

Обозначение части границ		Горизонтальное проложение (S), м	Описание прохождения части границ	Отметка о наличии земельного спора о местоположении границ земельного участка
от т.	до т.			
1	2	3	4	5
н1107У	н1108У	6.31	–	–
н1108У	н1101У	3.68	–	–
н1101У	н1100У	6.33	–	–
н1100У	н1107У	3.68	–	–

**3. Общие сведения об уточняемом земельном участке с кадастровым номером
53:23:8624303:400**

№ п/п	Наименование характеристики земельного участка	Значение характеристики
1	2	3
1	Адрес земельного участка	Новгородская обл, Великий Новгород г, ул
	Местоположение земельного участка (при отсутствии присвоенного адреса)	–
	Дополнительные сведения о местоположении земельного участка	–
2	Площадь земельного участка ± величина погрешности определения площади ($P \pm \Delta P$), м ²	23 кв.м ± 1.69 кв.м
3	Формула, примененная для расчета предельной допустимой погрешности определения площади земельного участка (ΔP), м ²	$\Delta P = 3.5 * 0.10 * \sqrt{23} = 1.69$
4	Площадь земельного участка согласно сведениям Единого государственного реестра недвижимости ($P_{\text{кад}}$), м ²	21
5	Оценка расхождения P и $P_{\text{кад}}$ ($P - P_{\text{кад}}$), м ²	2 кв.м
6	Предельный минимальный и максимальный размеры земельного участка ($P_{\text{мин}}$ и $P_{\text{макс}}$), м ²	–
7	Кадастровый или иной номер (обозначение) здания, сооружения, объекта незавершенного строительства, расположенного на земельном участке	–

8

Иные сведения

–

Сведения об уточняемых земельных участках

1. Сведения о характерных точках границы уточняемого земельного участка с кадастровым номером 53:23:8624303:401 Зона №

Обозначение характерных точек границ	Существующие координаты, м		Уточненные координаты, м		Метод определения координат	Средняя квадратическая погрешность определения координат характерной точки (Mt), м	Формулы, примененные для расчета средней квадратической погрешности определения координат характерной точки (Mt), м
	X	Y	X	Y			
1	2	3	4	5	6	7	8
н1109У	–	–	583902.89	2179676.85	Метод спутниковых геодезических измерений (определений)	0.10	–
н1110У	–	–	583897.22	2179674.09	Метод спутниковых геодезических измерений (определений)	0.10	–
н1108У	–	–	583895.68	2179677.52	Метод спутниковых геодезических измерений (определений)	0.10	–
н1107У	–	–	583901.39	2179680.21	Метод спутниковых геодезических измерений (определений)	0.10	–
н1109У	–	–	583902.89	2179676.85	Метод спутниковых геодезических	0.10	–

					ких измерений (определен ий)		
--	--	--	--	--	------------------------------	--	--

2. Сведения о частях границ уточняемого земельного участка с кадастровым номером
53:23:8624303:401

Обозначение части границ		Горизонтальное проложение (S), м	Описание прохождения части границ	Отметка о наличии земельного спора о местоположении границ земельного участка
от т.	до т.			
1	2	3	4	5
н1109У	н1110У	6.31	—	—
н1110У	н1108У	3.76	—	—
н1108У	н1107У	6.31	—	—
н1107У	н1109У	3.68	—	—

3. Общие сведения об уточняемом земельном участке с кадастровым номером
53:23:8624303:401

№ п/п	Наименование характеристики земельного участка	Значение характеристики
1	2	3
1	Адрес земельного участка	Новгородская обл, Великий Новгород г, ул
	Местоположение земельного участка (при отсутствии присвоенного адреса)	—
	Дополнительные сведения о местоположении земельного участка	—
2	Площадь земельного участка ± величина погрешности определения площади ($P \pm \Delta P$), м ²	23 кв.м ± 1.70 кв.м
3	Формула, примененная для расчета предельной допустимой погрешности определения площади земельного участка (ΔP), м ²	$\Delta P = 3.5 * 0.10 * \sqrt{23} = 1.70$
4	Площадь земельного участка согласно сведениям Единого государственного реестра недвижимости ($P_{\text{кад}}$), м ²	23
5	Оценка расхождения P и $P_{\text{кад}}$ ($P - P_{\text{кад}}$), м ²	0 кв.м
6	Предельный минимальный и максимальный размеры земельного участка ($P_{\text{мин}}$ и $P_{\text{макс}}$), м ²	18 45
7	Кадастровый или иной номер (обозначение) здания, сооружения, объекта незавершенного строительства, расположенного на земельном участке	53:23:0000000:7714
8	Иные сведения	—

Сведения об уточняемых земельных участках

1. Сведения о характерных точках границы уточняемого земельного участка с кадастровым номером 53:23:8624303:402

Зона № —

Обозначение характерных точек границ	Существующие координаты, м		Уточненные координаты, м		Метод определения координат	Средняя квадратиче ская погрешнос ть определени я координат характерно й точки (Mt), м	Формулы, примененные для расчета средней квадратическ ой погрешности определения координат характерной точки (Mt), м
	X	Y	X	Y			
1	2	3	4	5	6	7	8
н1111У	–	–	583904.5 9	2179673. 26	Метод спутников ых геодезичес ких измерений (определен ий)	0.10	–
н1112У	–	–	583898.9 7	2179670. 66	Метод спутников ых геодезичес ких измерений (определен ий)	0.10	–
н1110У	–	–	583897.2 2	2179674. 09	Метод спутников ых геодезичес ких измерений (определен ий)	0.10	–
н1109У	–	–	583902.8 9	2179676. 85	Метод спутников ых геодезичес ких измерений (определен ий)	0.10	–
н1111У	–	–	583904.5 9	2179673. 26	Метод спутников ых геодезичес ких измерений (определен ий)	0.10	–

2. Сведения о частях границ уточняемого земельного участка с кадастровым номером

53:23:8624303:402

Обозначение части границ		Горизонтальное проложение (S), м	Описание прохождения части границ	Отметка о наличии земельного спора о местоположении границ земельного участка
от т. 1	до т. 2			
н1111У	н1112У	6.19	—	—
н1112У	н1110У	3.85	—	—
н1110У	н1109У	6.31	—	—
н1109У	н1111У	3.97	—	—

3. Общие сведения об уточняемом земельном участке с кадастровым номером

53:23:8624303:402

№ п/п	Наименование характеристики земельного участка	Значение характеристики
1	2	3
1	Адрес земельного участка	Новгородская обл, Великий Новгород г, Гск СПМК-17 тер, 384 гараж
	Местоположение земельного участка (при отсутствии присвоенного адреса)	—
	Дополнительные сведения о местоположении земельного участка	—
2	Площадь земельного участка ± величина погрешности определения площади ($P \pm \Delta P$), м ²	24 кв.м ± 1.73 кв.м
3	Формула, примененная для расчета предельной допустимой погрешности определения площади земельного участка (ΔP), м ²	$\Delta P = 3.5 * 0.10 * \sqrt{24} = 1.73$
4	Площадь земельного участка согласно сведениям Единого государственного реестра недвижимости ($P_{\text{кад}}$), м ²	21
5	Оценка расхождения P и $P_{\text{кад}}$ ($P - P_{\text{кад}}$), м ²	3 кв.м
6	Предельный минимальный и максимальный размеры земельного участка ($P_{\text{мин}}$ и $P_{\text{макс}}$), м ²	18 45
7	Кадастровый или иной номер (обозначение) здания, сооружения, объекта незавершенного строительства, расположенного на земельном участке	—
8	Иные сведения	—

Сведения об уточняемых земельных участках

1. Сведения о характерных точках границы уточняемого земельного участка с кадастровым номером 53:23:8624303:403

Зона № —

Обозначение характерных точек границ	Существующие координаты, м		Уточненные координаты, м		Метод определения координат	Средняя квадратиче- ская погрешнос- ть определе- ния координат характерно- й точки (Mt), м	Формулы, примененные для расчета средней квадратиче- ской погрешности определе- ния координат характерной точки (Mt), м
	X	Y	X	Y			
1	2	3	4	5	6	7	8
н1113У	–	–	583910.2 0	2179675. 86	Метод спутников ых геодезичес- ких измерений (определен- ий)	0.10	–
н1111У	–	–	583904.5 9	2179673. 26	Метод спутников ых геодезичес- ких измерений (определен- ий)	0.10	–
н1109У	–	–	583902.8 9	2179676. 85	Метод спутников ых геодезичес- ких измерений (определен- ий)	0.10	–
н1114У	–	–	583908.5 6	2179679. 60	Метод спутников ых геодезичес- ких измерений (определен- ий)	0.10	–
н1113У	–	–	583910.2 0	2179675. 86	Метод спутников ых геодезичес- ких измерений (определен- ий)	0.10	–

2. Сведения о частях границ уточняемого земельного участка с кадастровым номером

53:23:8624303:403

Обозначение части границ		Горизонтальное проложение (S), м	Описание прохождения части границ	Отметка о наличии земельного спора о местоположении границ земельного участка
от т.	до т.			
1	2	3	4	5
н1113У	н1111У	6.18	—	—
н1111У	н1109У	3.97	—	—
н1109У	н1114У	6.30	—	—
н1114У	н1113У	4.08	—	—

3. Общие сведения об уточняемом земельном участке с кадастровым номером

53:23:8624303:403

№ п/п	Наименование характеристики земельного участка	Значение характеристики
1	2	3
1	Адрес земельного участка	Новгородская обл, Великий Новгород г, Гск СПМК-17 тер
	Местоположение земельного участка (при отсутствии присвоенного адреса)	—
	Дополнительные сведения о местоположении земельного участка	—
2	Площадь земельного участка ± величина погрешности определения площади ($P \pm \Delta P$), м ²	25 кв.м ± 1.75 кв.м
3	Формула, примененная для расчета предельной допустимой погрешности определения площади земельного участка (ΔP), м ²	$\Delta P = 3.5 * 0.10 * \sqrt{25} = 1.75$
4	Площадь земельного участка согласно сведениям Единого государственного реестра недвижимости ($P_{\text{кад}}$), м ²	21
5	Оценка расхождения P и $P_{\text{кад}}$ ($P - P_{\text{кад}}$), м ²	4 кв.м
6	Предельный минимальный и максимальный размеры земельного участка ($P_{\text{мин}}$ и $P_{\text{макс}}$), м ²	18 45
7	Кадастровый или иной номер (обозначение) здания, сооружения, объекта незавершенного строительства, расположенного на земельном участке	—
8	Иные сведения	—

Сведения об уточняемых земельных участках

1. Сведения о характерных точках границы уточняемого земельного участка с кадастровым номером 53:23:8624303:404

Зона № —

Обозначение характерных точек границ	Существующие координаты, м		Уточненные координаты, м		Метод определения координат	Средняя квадратиче- ская погрешнос- ть определе- ния координат характерно- й точки (Mt), м	Формулы, примененные для расчета средней квадратиче- ской погрешности определе- ния координат характерной точки (Mt), м
	X	Y	X	Y			
1	2	3	4	5	6	7	8
н1114У	–	–	583908.5 6	2179679. 60	Метод спутников ых геодезичес- ких измерений (определен- ий)	0.10	–
н1109У	–	–	583902.8 9	2179676. 85	Метод спутников ых геодезичес- ких измерений (определен- ий)	0.10	–
н1107У	–	–	583901.3 9	2179680. 21	Метод спутников ых геодезичес- ких измерений (определен- ий)	0.10	–
н1115У	–	–	583907.1 1	2179682. 90	Метод спутников ых геодезичес- ких измерений (определен- ий)	0.10	–
н1114У	–	–	583908.5 6	2179679. 60	Метод спутников ых геодезичес- ких измерений (определен- ий)	0.10	–

2. Сведения о частях границ уточняемого земельного участка с кадастровым номером

53:23:8624303:404

Обозначение части границ		Горизонтальное проложение (S), м	Описание прохождения части границ	Отметка о наличии земельного спора о местоположении границ земельного участка
от т.	до т.			
1	2	3	4	5
н1114У	н1109У	6.30	—	—
н1109У	н1107У	3.68	—	—
н1107У	н1115У	6.32	—	—
н1115У	н1114У	3.60	—	—

3. Общие сведения об уточняемом земельном участке с кадастровым номером

53:23:8624303:404

№ п/п	Наименование характеристики земельного участка	Значение характеристики
1	2	3
1	Адрес земельного участка	Новгородская обл, Великий Новгород г, Гск СПМК-17 тер
	Местоположение земельного участка (при отсутствии присвоенного адреса)	—
	Дополнительные сведения о местоположении земельного участка	—
2	Площадь земельного участка ± величина погрешности определения площади ($P \pm \Delta P$), м ²	23 кв.м ± 1.68 кв.м
3	Формула, примененная для расчета предельной допустимой погрешности определения площади земельного участка (ΔP), м ²	$\Delta P = 3.5 * 0.10 * \sqrt{23} = 1.68$
4	Площадь земельного участка согласно сведениям Единого государственного реестра недвижимости ($P_{\text{кад}}$), м ²	23
5	Оценка расхождения P и $P_{\text{кад}}$ ($P - P_{\text{кад}}$), м ²	0 кв.м
6	Предельный минимальный и максимальный размеры земельного участка ($P_{\text{мин}}$ и $P_{\text{макс}}$), м ²	18 45
7	Кадастровый или иной номер (обозначение) здания, сооружения, объекта незавершенного строительства, расположенного на земельном участке	53:23:8624303:1500
8	Иные сведения	—

Сведения об уточняемых земельных участках

1. Сведения о характерных точках границы уточняемого земельного участка с кадастровым номером 53:23:8624303:405

Зона № —

Обозначение характерных точек границ	Существующие координаты, м		Уточненные координаты, м		Метод определения координат	Средняя квадратиче- ская погрешнос- ть определе- ния координат характерно- й точки (Mt), м	Формулы, примененные для расчета средней квадратиче- ской погрешности определе- ния координат характерной точки (Mt), м
	X	Y	X	Y			
1	2	3	4	5	6	7	8
н1115У	–	–	583907.1 1	2179682. 90	Метод спутников ых геодезичес- ких измерений (определен- ий)	0.10	–
н1107У	–	–	583901.3 9	2179680. 21	Метод спутников ых геодезичес- ких измерений (определен- ий)	0.10	–
н1100У	–	–	583899.9 0	2179683. 57	Метод спутников ых геодезичес- ких измерений (определен- ий)	0.10	–
н1116У	–	–	583905.6 3	2179686. 25	Метод спутников ых геодезичес- ких измерений (определен- ий)	0.10	–
н1115У	–	–	583907.1 1	2179682. 90	Метод спутников ых геодезичес- ких измерений (определен- ий)	0.10	–

2. Сведения о частях границ уточняемого земельного участка с кадастровым номером

53:23:8624303:405

Обозначение части границ		Горизонтальное проложение (S), м	Описание прохождения части границ	Отметка о наличии земельного спора о местоположении границ земельного участка
от т. 1	до т. 2			
н1115У	н1107У	6.32	—	—
н1107У	н1100У	3.68	—	—
н1100У	н1116У	6.33	—	—
н1116У	н1115У	3.66	—	—

3. Общие сведения об уточняемом земельном участке с кадастровым номером

53:23:8624303:405

№ п/п	Наименование характеристики земельного участка	Значение характеристики
1	2	3
1	Адрес земельного участка	Новгородская обл, Великий Новгород г, Гск СПМК-17 тер, 377 гараж
	Местоположение земельного участка (при отсутствии присвоенного адреса)	—
	Дополнительные сведения о местоположении земельного участка	—
2	Площадь земельного участка ± величина погрешности определения площади ($P \pm \Delta P$), м ²	23 кв.м ± 1.69 кв.м
3	Формула, примененная для расчета предельной допустимой погрешности определения площади земельного участка (ΔP), м ²	$\Delta P = 3.5 * 0.10 * \sqrt{23} = 1.69$
4	Площадь земельного участка согласно сведениям Единого государственного реестра недвижимости ($P_{\text{кад}}$), м ²	21
5	Оценка расхождения P и $P_{\text{кад}}$ ($P - P_{\text{кад}}$), м ²	2 кв.м
6	Предельный минимальный и максимальный размеры земельного участка ($P_{\text{мин}}$ и $P_{\text{макс}}$), м ²	18 45
7	Кадастровый или иной номер (обозначение) здания, сооружения, объекта незавершенного строительства, расположенного на земельном участке	53:23:0000000:9555
8	Иные сведения	—

Сведения об уточняемых земельных участках

1. Сведения о характерных точках границы уточняемого земельного участка с кадастровым номером 53:23:8624303:406

Зона № —

Обозначение характерных точек границ	Существующие координаты, м		Уточненные координаты, м		Метод определения координат	Средняя квадратиче- ская погрешнос- ть определе- ния координат характерно- й точки (Mt), м	Формулы, примененные для расчета средней квадратиче- ской погрешности определе- ния координат характерной точки (Mt), м
	X	Y	X	Y			
1	2	3	4	5	6	7	8
н1116У	–	–	583905.6 3	2179686. 25	Метод спутников ых геодезичес- ких измерений (определен- ий)	0.10	–
н1100У	–	–	583899.9 0	2179683. 57	Метод спутников ых геодезичес- ких измерений (определен- ий)	0.10	–
н1098У	–	–	583898.3 6	2179686. 95	Метод спутников ых геодезичес- ких измерений (определен- ий)	0.10	–
н1117У	–	–	583904.0 6	2179689. 59	Метод спутников ых геодезичес- ких измерений (определен- ий)	0.10	–
н1116У	–	–	583905.6 3	2179686. 25	Метод спутников ых геодезичес- ких измерений (определен- ий)	0.10	–

2. Сведения о частях границ уточняемого земельного участка с кадастровым номером

53:23:8624303:406

Обозначение части границ		Горизонтальное проложение (S), м	Описание прохождения части границ	Отметка о наличии земельного спора о местоположении границ земельного участка
от т. 1	до т. 2			
н1116У	н1100У	6.33	—	—
н1100У	н1098У	3.71	—	—
н1098У	н1117У	6.28	—	—
н1117У	н1116У	3.69	—	—

3. Общие сведения об уточняемом земельном участке с кадастровым номером

53:23:8624303:406

№ п/п	Наименование характеристики земельного участка	Значение характеристики
1	2	3
1	Адрес земельного участка	Новгородская обл, Великий Новгород г, Гск СПМК-17 тер
	Местоположение земельного участка (при отсутствии присвоенного адреса)	—
	Дополнительные сведения о местоположении земельного участка	—
2	Площадь земельного участка ± величина погрешности определения площади ($P \pm \Delta P$), м ²	23 кв.м ± 1.69 кв.м
3	Формула, примененная для расчета предельной допустимой погрешности определения площади земельного участка (ΔP), м ²	$\Delta P = 3.5 * 0.10 * \sqrt{23} = 1.69$
4	Площадь земельного участка согласно сведениям Единого государственного реестра недвижимости ($P_{\text{кад}}$), м ²	23
5	Оценка расхождения P и $P_{\text{кад}}$ ($P - P_{\text{кад}}$), м ²	0 кв.м
6	Предельный минимальный и максимальный размеры земельного участка ($P_{\text{мин}}$ и $P_{\text{макс}}$), м ²	18 45
7	Кадастровый или иной номер (обозначение) здания, сооружения, объекта незавершенного строительства, расположенного на земельном участке	53:23:8624303:1501
8	Иные сведения	—

Сведения об уточняемых земельных участках

1. Сведения о характерных точках границы уточняемого земельного участка с кадастровым номером 53:23:8624303:407

Зона № —

Обозначение характерных точек границ	Существующие координаты, м		Уточненные координаты, м		Метод определения координат	Средняя квадратиче- ская погрешнос- ть определе- ния координат характерно- й точки (Mt), м	Формулы, примененные для расчета средней квадратиче- ской погрешности определе- ния координат характерной точки (Mt), м
	X	Y	X	Y			
1	2	3	4	5	6	7	8
н1117У	–	–	583904.0 6	2179689. 59	Метод спутников ых геодезичес- ких измерений (определен- ий)	0.10	–
н1098У	–	–	583898.3 6	2179686. 95	Метод спутников ых геодезичес- ких измерений (определен- ий)	0.10	–
н1096У	–	–	583896.7 7	2179690. 43	Метод спутников ых геодезичес- ких измерений (определен- ий)	0.10	–
н1119У	–	–	583902.4 0	2179693. 12	Метод спутников ых геодезичес- ких измерений (определен- ий)	0.10	–
н1117У	–	–	583904.0 6	2179689. 59	Метод спутников ых геодезичес- ких измерений (определен- ий)	0.10	–

2. Сведения о частях границ уточняемого земельного участка с кадастровым номером

53:23:8624303:407

Обозначение части границ		Горизонтальное проложение (S), м	Описание прохождения части границ	Отметка о наличии земельного спора о местоположении границ земельного участка
от т.	до т.			
1	2	3	4	5
н1117У	н1098У	6.28	—	—
н1098У	н1096У	3.83	—	—
н1096У	н1119У	6.24	—	—
н1119У	н1117У	3.90	—	—

3. Общие сведения об уточняемом земельном участке с кадастровым номером

53:23:8624303:407

№ п/п	Наименование характеристики земельного участка	Значение характеристики
1	2	3
1	Адрес земельного участка	Новгородская обл, Великий Новгород г, Гск СПМК-17 тер
	Местоположение земельного участка (при отсутствии присвоенного адреса)	—
	Дополнительные сведения о местоположении земельного участка	—
2	Площадь земельного участка ± величина погрешности определения площади ($P \pm \Delta P$), м ²	24 кв.м ± 1.72 кв.м
3	Формула, примененная для расчета предельной допустимой погрешности определения площади земельного участка (ΔP), м ²	$\Delta P = 3.5 * 0.10 * \sqrt{24} = 1.72$
4	Площадь земельного участка согласно сведениям Единого государственного реестра недвижимости ($P_{\text{кад}}$), м ²	25
5	Оценка расхождения P и $P_{\text{кад}}$ ($P - P_{\text{кад}}$), м ²	1 кв.м
6	Предельный минимальный и максимальный размеры земельного участка ($P_{\text{мин}}$ и $P_{\text{макс}}$), м ²	—
7	Кадастровый или иной номер (обозначение) здания, сооружения, объекта незавершенного строительства, расположенного на земельном участке	53:23:8624303:1863
8	Иные сведения	—

Сведения об уточняемых земельных участках

1. Сведения о характерных точках границы уточняемого земельного участка с кадастровым номером 53:23:8624303:408

Зона № —

Обозначение характерных точек границ	Существующие координаты, м		Уточненные координаты, м		Метод определения координат	Средняя квадратиче- ская погрешнос- ть определе- ния координат характерно- й точки (Mt), м	Формулы, примененные для расчета средней квадратиче- ской погрешности определе- ния координат характерной точки (Mt), м
	X	Y	X	Y			
1	2	3	4	5	6	7	8
–	–	–	583902.4 0	2179693. 12	Метод спутников ых геодезичес- ких измерений (определен- ий)	0.10	–
–	–	–	583896.7 7	2179690. 43	Метод спутников ых геодезичес- ких измерений (определен- ий)	0.10	–
–	–	–	583895.2 1	2179693. 84	Метод спутников ых геодезичес- ких измерений (определен- ий)	0.10	–
–	–	–	583900.7 5	2179696. 63	Метод спутников ых геодезичес- ких измерений (определен- ий)	0.10	–
–	–	–	583902.4 0	2179693. 12	Метод спутников ых геодезичес- ких измерений (определен- ий)	0.10	–

2. Сведения о частях границ уточняемого земельного участка с кадастровым номером

53:23:8624303:408

Обозначение части границ		Горизонтальное проложение (S), м	Описание прохождения части границ	Отметка о наличии земельного спора о местоположении границ земельного участка
от т. 1	до т. 2			
–	–	6.24	–	–
–	–	3.75	–	–
–	–	6.20	–	–
–	–	3.88	–	–

3. Общие сведения об уточняемом земельном участке с кадастровым номером

53:23:8624303:408

№ п/п	Наименование характеристики земельного участка	Значение характеристики
1	2	3
1	Адрес земельного участка	Новгородская обл, Великий Новгород г, Гск Контур тер, 20 гараж
	Местоположение земельного участка (при отсутствии присвоенного адреса)	–
	Дополнительные сведения о местоположении земельного участка	–
2	Площадь земельного участка ± величина погрешности определения площади ($P \pm \Delta P$), м ²	24 кв.м ± 1.70 кв.м
3	Формула, примененная для расчета предельной допустимой погрешности определения площади земельного участка (ΔP), м ²	$\Delta P = 3.5 * 0.10 * \sqrt{24} = 1.70$
4	Площадь земельного участка согласно сведениям Единого государственного реестра недвижимости ($P_{\text{кад}}$), м ²	21
5	Оценка расхождения P и $P_{\text{кад}}$ ($P - P_{\text{кад}}$), м ²	3 кв.м
6	Предельный минимальный и максимальный размеры земельного участка ($P_{\text{мин}}$ и $P_{\text{макс}}$), м ²	18 45
7	Кадастровый или иной номер (обозначение) здания, сооружения, объекта незавершенного строительства, расположенного на земельном участке	–
8	Иные сведения	–

Сведения об уточняемых земельных участках

1. Сведения о характерных точках границы уточняемого земельного участка с кадастровым номером 53:23:8624303:409

Зона № —

Обозначение характерных точек границ	Существующие координаты, м		Уточненные координаты, м		Метод определения координат	Средняя квадратиче ская погрешнос ть определени я координат характерно й точки (Mt), м	Формулы, примененные для расчета средней квадратическ ой погрешности определения координат характерной точки (Mt), м
	X	Y	X	Y			
1	2	3	4	5	6	7	8
н1120У	–	–	583900.7 5	2179696. 63	Метод спутников ых геодезичес ких измерений (определен ий)	0.10	–
н1094У	–	–	583895.2 1	2179693. 84	Метод спутников ых геодезичес ких измерений (определен ий)	0.10	–
н1092У	–	–	583893.5 9	2179697. 23	Метод спутников ых геодезичес ких измерений (определен ий)	0.10	–
н1121У	–	–	583899.2 2	2179699. 90	Метод спутников ых геодезичес ких измерений (определен ий)	0.10	–
н1120У	–	–	583900.7 5	2179696. 63	Метод спутников ых геодезичес ких измерений (определен ий)	0.10	–

2. Сведения о частях границ уточняемого земельного участка с кадастровым номером

53:23:8624303:409

Обозначение части границ		Горизонтальное проложение (S), м	Описание прохождения части границ	Отметка о наличии земельного спора о местоположении границ земельного участка
от т.	до т.			
1	2	3	4	5
н1120У	н1094У	6.20	—	—
н1094У	н1092У	3.76	—	—
н1092У	н1121У	6.23	—	—
н1121У	н1120У	3.61	—	—

3. Общие сведения об уточняемом земельном участке с кадастровым номером

53:23:8624303:409

№ п/п	Наименование характеристики земельного участка	Значение характеристики
1	2	3
1	Адрес земельного участка	Новгородская обл, Великий Новгород г, ул
	Местоположение земельного участка (при отсутствии присвоенного адреса)	—
	Дополнительные сведения о местоположении земельного участка	—
2	Площадь земельного участка ± величина погрешности определения площади ($P \pm \Delta P$), м ²	23 кв.м ± 1.67 кв.м
3	Формула, примененная для расчета предельной допустимой погрешности определения площади земельного участка (ΔP), м ²	$\Delta P = 3.5 * 0.10 * \sqrt{23} = 1.67$
4	Площадь земельного участка согласно сведениям Единого государственного реестра недвижимости ($P_{\text{кад}}$), м ²	21
5	Оценка расхождения P и $P_{\text{кад}}$ ($P - P_{\text{кад}}$), м ²	2 кв.м
6	Предельный минимальный и максимальный размеры земельного участка ($P_{\text{мин}}$ и $P_{\text{макс}}$), м ²	—
7	Кадастровый или иной номер (обозначение) здания, сооружения, объекта незавершенного строительства, расположенного на земельном участке	—
8	Иные сведения	—

Сведения об уточняемых земельных участках

1. Сведения о характерных точках границы уточняемого земельного участка с кадастровым номером 53:23:8624303:41

Зона № —

Обозначение характерных точек границ	Существующие координаты, м	Уточненные координаты, м	Метод определения координат	Средняя квадратическая погрешность	Формулы, примененные для расчета средней квадратической погрешности

	X	Y	X	Y		определени я координат характерно й точки (Mt), м	ой погрешности определения координат характерной точки (Mt), м
1	2	3	4	5	6	7	8
н1106У	–	–	583788.5 8	2179717. 09	Метод спутников ых геодезичес ких измерений (определен ий)	0.10	–
н846У	–	–	583782.3 9	2179713. 98	Метод спутников ых геодезичес ких измерений (определен ий)	0.10	–
н830У	–	–	583781.9 8	2179714. 80	Метод спутников ых геодезичес ких измерений (определен ий)	0.10	–
н832У	–	–	583780.4 6	2179717. 81	Метод спутников ых геодезичес ких измерений (определен ий)	0.10	–
н1123У	–	–	583786.5 1	2179720. 85	Метод спутников ых геодезичес ких измерений (определен ий)	0.10	–
н1106У	–	–	583788.5 8	2179717. 09	Метод спутников ых геодезичес ких	0.10	–

					измерений (определен ий)		
--	--	--	--	--	--------------------------------	--	--

2. Сведения о частях границ уточняемого земельного участка с кадастровым номером 53:23:8624303:41

Обозначение части границ		Горизонтальное проложение (S), м	Описание прохождения части границ	Отметка о наличии земельного спора о местоположении границ земельного участка
от т.	до т.			
1	2	3	4	5
н1106У	н846У	6.93	—	—
н846У	н830У	0.92	—	—
н830У	н832У	3.37	—	—
н832У	н1123У	6.77	—	—
н1123У	н1106У	4.29	—	—

3. Общие сведения об уточняемом земельном участке с кадастровым номером 53:23:8624303:41

№ п/п	Наименование характеристики земельного участка	Значение характеристики
1	2	3
1	Адрес земельного участка	Новгородская обл, Великий Новгород г, Гск Уют тер
	Местоположение земельного участка (при отсутствии присвоенного адреса)	—
	Дополнительные сведения о местоположении земельного участка	—
2	Площадь земельного участка ± величина погрешности определения площади ($P \pm \Delta P$), м ²	29 кв.м ± 1.90 кв.м
3	Формула, примененная для расчета предельной допустимой погрешности определения площади земельного участка (ΔP), м ²	$\Delta P = 3.5 * 0.10 * \sqrt{29} = 1.90$
4	Площадь земельного участка согласно сведениям Единого государственного реестра недвижимости ($P_{\text{кад}}$), м ²	30
5	Оценка расхождения P и $P_{\text{кад}}$ ($P - P_{\text{кад}}$), м ²	1 кв.м
6	Предельный минимальный и максимальный размеры земельного участка ($P_{\text{мин}}$ и $P_{\text{макс}}$), м ²	18 45
7	Кадастровый или иной номер (обозначение) здания, сооружения, объекта незавершенного строительства, расположенного на земельном участке	53:23:8624303:1456
8	Иные сведения	—

Сведения об уточняемых земельных участках

1. Сведения о характерных точках границы уточняемого земельного участка с кадастровым номером 53:23:8624303:410

Зона № —							
Обозначение характерных точек границ	Существующие координаты, м		Уточненные координаты, м		Метод определения координат	Средняя квадратиче- ская погрешнос- ть определе- ния координат характерно- й точки (Mt), м	Формулы, примененные для расчета средней квадратиче- ской погрешности определения координат характерной точки (Mt), м
	X	Y	X	Y			
1	2	3	4	5	6	7	8
н1121У	—	—	583899.2 2	2179699. 90	Метод спутников ых геодезичес- ких измерений (определен- ий)	0.10	—
н1092У	—	—	583893.5 9	2179697. 23	Метод спутников ых геодезичес- ких измерений (определен- ий)	0.10	—
н1090У	—	—	583892.0 5	2179700. 48	Метод спутников ых геодезичес- ких измерений (определен- ий)	0.10	—
н1124У	—	—	583897.6 5	2179703. 24	Метод спутников ых геодезичес- ких измерений (определен- ий)	0.10	—
н1121У	—	—	583899.2 2	2179699. 90	Метод спутников ых геодезичес- ких измерений (определен- ий)	0.10	—

**2. Сведения о частях границ уточняемого земельного участка с кадастровым номером
53:23:8624303:410**

Обозначение части границ		Горизонтальное проложение (S), м	Описание прохождения части границ	Отметка о наличии земельного спора о местоположении границ земельного участка
от т.	до т.			
1	2	3	4	5
н1121У	н1092У	6.23	—	—
н1092У	н1090У	3.60	—	—
н1090У	н1124У	6.24	—	—
н1124У	н1121У	3.69	—	—

**3. Общие сведения об уточняемом земельном участке с кадастровым номером
53:23:8624303:410**

№ п/п	Наименование характеристики земельного участка	Значение характеристики
1	2	3
1	Адрес земельного участка	Новгородская обл, Великий Новгород г, ул
	Местоположение земельного участка (при отсутствии присвоенного адреса)	—
	Дополнительные сведения о местоположении земельного участка	—
2	Площадь земельного участка ± величина погрешности определения площади ($P \pm \Delta P$), м ²	23 кв.м ± 1.67 кв.м
3	Формула, примененная для расчета предельной допустимой погрешности определения площади земельного участка (ΔP), м ²	$\Delta P = 3.5 * 0.10 * \sqrt{23} = 1.67$
4	Площадь земельного участка согласно сведениям Единого государственного реестра недвижимости ($P_{\text{кад}}$), м ²	21
5	Оценка расхождения P и $P_{\text{кад}}$ ($P - P_{\text{кад}}$), м ²	2 кв.м
6	Предельный минимальный и максимальный размеры земельного участка ($P_{\text{мин}}$ и $P_{\text{макс}}$), м ²	—
7	Кадастровый или иной номер (обозначение) здания, сооружения, объекта незавершенного строительства, расположенного на земельном участке	—
8	Иные сведения	—

Сведения об уточняемых земельных участках

1. Сведения о характерных точках границы уточняемого земельного участка с кадастровым номером 53:23:8624303:411

Зона №

Обозначение характерных точек границ	Существующие координаты, м		Уточненные координаты, м		Метод определения координат	Средняя квадратиче- ская погрешнос- ть определе- ния координат характерно- й точки (Mt), м	Формулы, примененные для расчета средней квадратическ- ой погрешности определения координат характерной точки (Mt), м
	X	Y	X	Y			
1	2	3	4	5	6	7	8
н1124У	–	–	583897.6 5	2179703. 24	Метод спутников ых геодезичес- ких измерений (определен- ий)	0.10	–
н1090У	–	–	583892.0 5	2179700. 48	Метод спутников ых геодезичес- ких измерений (определен- ий)	0.10	–
н1088У	–	–	583890.6 3	2179703. 65	Метод спутников ых геодезичес- ких измерений (определен- ий)	0.10	–
н1125У	–	–	583896.1 5	2179706. 44	Метод спутников ых геодезичес- ких измерений (определен- ий)	0.10	–
н1124У	–	–	583897.6 5	2179703. 24	Метод спутников ых геодезичес- ких измерений (определен- ий)	0.10	–

2. Сведения о частях границ уточняемого земельного участка с кадастровым номером

53:23:8624303:411

Обозначение части границ		Горизонтальное проложение (S), м	Описание прохождения части границ	Отметка о наличии земельного спора о местоположении границ земельного участка
от т.	до т.			
1	2	3	4	5
н1124У	н1090У	6.24	—	—
н1090У	н1088У	3.47	—	—
н1088У	н1125У	6.19	—	—
н1125У	н1124У	3.53	—	—

3. Общие сведения об уточняемом земельном участке с кадастровым номером

53:23:8624303:411

№ п/п	Наименование характеристики земельного участка	Значение характеристики
1	2	3
1	Адрес земельного участка	Новгородская обл, Великий Новгород г, Гск Контур тер
	Местоположение земельного участка (при отсутствии присвоенного адреса)	—
	Дополнительные сведения о местоположении земельного участка	—
2	Площадь земельного участка ± величина погрешности определения площади ($P \pm \Delta P$), м ²	22 кв.м ± 1.63 кв.м
3	Формула, примененная для расчета предельной допустимой погрешности определения площади земельного участка (ΔP), м ²	$\Delta P = 3.5 * 0.10 * \sqrt{22} = 1.63$
4	Площадь земельного участка согласно сведениям Единого государственного реестра недвижимости ($P_{\text{кад}}$), м ²	21
5	Оценка расхождения P и $P_{\text{кад}}$ ($P - P_{\text{кад}}$), м ²	1 кв.м
6	Предельный минимальный и максимальный размеры земельного участка ($P_{\text{мин}}$ и $P_{\text{макс}}$), м ²	18 45
7	Кадастровый или иной номер (обозначение) здания, сооружения, объекта незавершенного строительства, расположенного на земельном участке	—
8	Иные сведения	—

Сведения об уточняемых земельных участках

1. Сведения о характерных точках границы уточняемого земельного участка с кадастровым номером 53:23:8624303:412

Зона № —

Обозначение характерных точек границ	Существующие координаты, м		Уточненные координаты, м		Метод определения координат	Средняя квадратиче- ская погрешнос- ть определе- ния координат характерно- й точки (Mt), м	Формулы, примененные для расчета средней квадратиче- ской погрешности определе- ния координат характерной точки (Mt), м
	X	Y	X	Y			
1	2	3	4	5	6	7	8
н1125У	–	–	583896.1 5	2179706. 44	Метод спутников ых геодезичес- ких измерений (определен- ий)	0.10	–
н1088У	–	–	583890.6 3	2179703. 65	Метод спутников ых геодезичес- ких измерений (определен- ий)	0.10	–
н1086У	–	–	583889.1 1	2179706. 95	Метод спутников ых геодезичес- ких измерений (определен- ий)	0.10	–
н1126У	–	–	583894.7 0	2179709. 54	Метод спутников ых геодезичес- ких измерений (определен- ий)	0.10	–
н1125У	–	–	583896.1 5	2179706. 44	Метод спутников ых геодезичес- ких измерений (определен- ий)	0.10	–

2. Сведения о частях границ уточняемого земельного участка с кадастровым номером

53:23:8624303:412				
Обозначение части границ		Горизонтальное проложение (S), м	Описание прохождения части границ	Отметка о наличии земельного спора о местоположении границ земельного участка
от т.	до т.			
1	2	3	4	5
н1125У	н1088У	6.19	—	—
н1088У	н1086У	3.63	—	—
н1086У	н1126У	6.16	—	—
н1126У	н1125У	3.42	—	—

3. Общие сведения об уточняемом земельном участке с кадастровым номером
53:23:8624303:412

№ п/п	Наименование характеристики земельного участка	Значение характеристики
1	2	3
1	Адрес земельного участка	Новгородская обл, Великий Новгород г, ул
	Местоположение земельного участка (при отсутствии присвоенного адреса)	—
	Дополнительные сведения о местоположении земельного участка	—
2	Площадь земельного участка ± величина погрешности определения площади ($P \pm \Delta P$), м ²	22 кв.м ± 1.63 кв.м
3	Формула, примененная для расчета предельной допустимой погрешности определения площади земельного участка (ΔP), м ²	$\Delta P = 3.5 * 0.10 * \sqrt{22} = 1.63$
4	Площадь земельного участка согласно сведениям Единого государственного реестра недвижимости ($P_{\text{кад}}$), м ²	22
5	Оценка расхождения P и $P_{\text{кад}}$ ($P - P_{\text{кад}}$), м ²	0 кв.м
6	Предельный минимальный и максимальный размеры земельного участка ($P_{\text{мин}}$ и $P_{\text{макс}}$), м ²	—
7	Кадастровый или иной номер (обозначение) здания, сооружения, объекта незавершенного строительства, расположенного на земельном участке	—
8	Иные сведения	—

Сведения об уточняемых земельных участках

1. Сведения о характерных точках границы уточняемого земельного участка с кадастровым номером 53:23:8624303:413
Зона № —

Обозначение характерных точек границ	Существующие координаты, м	Уточненные координаты, м	Метод определения координат	Средняя квадратическая погрешность	Формулы, примененные для расчета средней квадратическ
--------------------------------------	----------------------------	--------------------------	-----------------------------	------------------------------------	---

	X	Y	X	Y		определени я координат характерно й точки (Mt), м	ой погрешности определения координат характерной точки (Mt), м
1	2	3	4	5	6	7	8
н1126У	–	–	583894.7 0	2179709. 54	Метод спутников ых геодезичес ких измерений (определен ий)	0.10	–
н1086У	–	–	583889.1 1	2179706. 95	Метод спутников ых геодезичес ких измерений (определен ий)	0.10	–
н1084У	–	–	583887.4 4	2179710. 05	Метод спутников ых геодезичес ких измерений (определен ий)	0.10	–
н1127У	–	–	583893.1 9	2179712. 76	Метод спутников ых геодезичес ких измерений (определен ий)	0.10	–
н1126У	–	–	583894.7 0	2179709. 54	Метод спутников ых геодезичес ких измерений (определен ий)	0.10	–

**2. Сведения о частях границ уточняемого земельного участка с кадастровым номером
53:23:8624303:413**

Обозначение части границ		Горизонтальное проложение (S), м	Описание прохождения части границ	Отметка о наличии земельного спора о местоположении границ земельного участка
от т.	до т.			

1	2	3	4	5
н1126У	н1086У	6.16	–	–
н1086У	н1084У	3.52	–	–
н1084У	н1127У	6.36	–	–
н1127У	н1126У	3.56	–	–

3. Общие сведения об уточняемом земельном участке с кадастровым номером 53:23:8624303:413

№ п/п	Наименование характеристики земельного участка	Значение характеристики
1	2	3
1	Адрес земельного участка	Новгородская обл, Великий Новгород г, ул
	Местоположение земельного участка (при отсутствии присвоенного адреса)	–
	Дополнительные сведения о местоположении земельного участка	–
2	Площадь земельного участка ± величина погрешности определения площади ($P \pm \Delta P$), м ²	22 кв.м ± 1.65 кв.м
3	Формула, примененная для расчета предельной допустимой погрешности определения площади земельного участка (ΔP), м ²	$\Delta P = 3.5 * 0.10 * \sqrt{22} = 1.65$
4	Площадь земельного участка согласно сведениям Единого государственного реестра недвижимости ($P_{\text{кад}}$), м ²	21
5	Оценка расхождения P и $P_{\text{кад}}$ ($P - P_{\text{кад}}$), м ²	1 кв.м
6	Предельный минимальный и максимальный размеры земельного участка ($P_{\text{мин}}$ и $P_{\text{макс}}$), м ²	–
7	Кадастровый или иной номер (обозначение) здания, сооружения, объекта незавершенного строительства, расположенного на земельном участке	–
8	Иные сведения	–

Сведения об уточняемых земельных участках

1. Сведения о характерных точках границы уточняемого земельного участка с кадастровым номером 53:23:8624303:414

Зона № –

Обозначение характерных точек границ	Существующие координаты, м		Уточненные координаты, м		Метод определения координат	Средняя квадратическая погрешность определения координат характерной точки	Формулы, примененные для расчета средней квадратической погрешности определения координат характерной
	X	Y	X	Y			

						(Mт), м	точки (Mт), м
1	2	3	4	5	6	7	8
н1127У	–	–	583893.1 9	2179712. 76	Метод спутниковых геодезических измерений (определений)	0.10	–
н1084У	–	–	583887.4 4	2179710. 05	Метод спутниковых геодезических измерений (определений)	0.10	–
н1082У	–	–	583885.8 6	2179713. 52	Метод спутниковых геодезических измерений (определений)	0.10	–
н1128У	–	–	583891.6 1	2179716. 14	Метод спутниковых геодезических измерений (определений)	0.10	–
н1127У	–	–	583893.1 9	2179712. 76	Метод спутниковых геодезических измерений (определений)	0.10	–

2. Сведения о частях границ уточняемого земельного участка с кадастровым номером 53:23:8624303:414

Обозначение части границ		Горизонтальное проложение (S), м	Описание прохождения части границ	Отметка о наличии земельного спора о местоположении границ земельного участка
от г.	до г.			
1	2	3	4	5
н1127У	н1084У	6.36	–	–

н1128У	–	–	583891.6 1	2179716. 14	Метод спутниковых геодезических измерений (определений)	0.10	–
н1082У	–	–	583885.8 6	2179713. 52	Метод спутниковых геодезических измерений (определений)	0.10	–
н1080У	–	–	583884.2 5	2179716. 87	Метод спутниковых геодезических измерений (определений)	0.10	–
н1129У	–	–	583890.0 5	2179719. 41	Метод спутниковых геодезических измерений (определений)	0.10	–
н1128У	–	–	583891.6 1	2179716. 14	Метод спутниковых геодезических измерений (определений)	0.10	–

2. Сведения о частях границ уточняемого земельного участка с кадастровым номером 53:23:8624303:415

Обозначение части границ		Горизонтальное проложение (S), м	Описание прохождения части границ	Отметка о наличии земельного спора о местоположении границ земельного участка
от т. 1	до т. 2			
н1128У	н1082У	6.32	–	–
н1082У	н1080У	3.72	–	–
н1080У	н1129У	6.33	–	–
н1129У	н1128У	3.62	–	–

3. Общие сведения об уточняемом земельном участке с кадастровым номером 53:23:8624303:415

№ п/п	Наименование характеристики земельного участка	Значение характеристики
1	2	3
1	Адрес земельного участка	Новгородская обл, Великий Новгород г, ГЭК Контур тер
	Местоположение земельного участка (при отсутствии присвоенного адреса)	—
	Дополнительные сведения о местоположении земельного участка	—
2	Площадь земельного участка ± величина погрешности определения площади ($P \pm \Delta P$), м ²	23 кв.м ± 1.69 кв.м
3	Формула, примененная для расчета предельной допустимой погрешности определения площади земельного участка (ΔP), м ²	$\Delta P = 3.5 * 0.10 * \sqrt{23} = 1.69$
4	Площадь земельного участка согласно сведениям Единого государственного реестра недвижимости ($P_{\text{кад}}$), м ²	21
5	Оценка расхождения P и $P_{\text{кад}}$ ($P - P_{\text{кад}}$), м ²	2 кв.м
6	Предельный минимальный и максимальный размеры земельного участка ($P_{\text{мин}}$ и $P_{\text{макс}}$), м ²	—
7	Кадастровый или иной номер (обозначение) здания, сооружения, объекта незавершенного строительства, расположенного на земельном участке	—
8	Иные сведения	—

Сведения об уточняемых земельных участках

1. Сведения о характерных точках границы уточняемого земельного участка с кадастровым номером 53:23:8624303:416

Зона №

Обозначение характерных точек границ	Существующие координаты, м		Уточненные координаты, м		Метод определения координат	Средняя квадратическая погрешность определения координат характерной точки (Mt), м	Формулы, примененные для расчета средней квадратической погрешности определения координат характерной точки (Mt), м
	X	Y	X	Y			
1	2	3	4	5	6	7	8
н1129У	—	—	583890.05	2179719.41	Метод спутниковых геодезических	0.10	—

					измерений (определен ий)		
н1080У	–	–	583884.2 5	2179716. 87	Метод спутников ых геодезичес ких измерений (определен ий)	0.10	–
н1078У	–	–	583882.7 8	2179720. 13	Метод спутников ых геодезичес ких измерений (определен ий)	0.10	–
н1130У	–	–	583888.4 2	2179722. 82	Метод спутников ых геодезичес ких измерений (определен ий)	0.10	–
н1129У	–	–	583890.0 5	2179719. 41	Метод спутников ых геодезичес ких измерений (определен ий)	0.10	–

**2. Сведения о частях границ уточняемого земельного участка с кадастровым номером
53:23:8624303:416**

Обозначение части границ		Горизонтальное проложение (S), м	Описание прохождения части границ	Отметка о наличии земельного спора о местоположении границ земельного участка
от т.	до т.			
1	2	3	4	5
н1129У	н1080У	6.33	–	–
н1080У	н1078У	3.58	–	–
н1078У	н1130У	6.25	–	–
н1130У	н1129У	3.78	–	–

**3. Общие сведения об уточняемом земельном участке с кадастровым номером
53:23:8624303:416**

№ п/п	Наименование характеристики земельного участка	Значение характеристики
1	2	3
1	Адрес земельного участка	Новгородская обл, Великий Новгород г, Гск Контур тер, 12 гараж

	Местоположение земельного участка (при отсутствии присвоенного адреса)	–
	Дополнительные сведения о местоположении земельного участка	–
2	Площадь земельного участка ± величина погрешности определения площади ($P \pm \Delta P$), м ²	23 кв.м ± 1.68 кв.м
3	Формула, примененная для расчета предельной допустимой погрешности определения площади земельного участка (ΔP), м ²	$\Delta P = 3.5 * 0.10 * \sqrt{23} = 1.68$
4	Площадь земельного участка согласно сведениям Единого государственного реестра недвижимости ($P_{\text{кад}}$), м ²	21
5	Оценка расхождения P и $P_{\text{кад}}$ ($P - P_{\text{кад}}$), м ²	2 кв.м
6	Предельный минимальный и максимальный размеры земельного участка ($P_{\text{мин}}$ и $P_{\text{макс}}$), м ²	18 45
7	Кадастровый или иной номер (обозначение) здания, сооружения, объекта незавершенного строительства, расположенного на земельном участке	53:23:8624303:1421
8	Иные сведения	–

Сведения об уточняемых земельных участках

1. Сведения о характерных точках границы уточняемого земельного участка с кадастровым номером 53:23:8624303:417

Зона №

Обозначение характерных точек границ	Существующие координаты, м		Уточненные координаты, м		Метод определения координат	Средняя квадратическая погрешность определения координат характерной точки (Mt), м	Формулы, примененные для расчета средней квадратической погрешности определения координат характерной точки (Mt), м
	X	Y	X	Y			
1	2	3	4	5	6	7	8
н1130У	–	–	583888.4 2	2179722. 82	Метод спутниковых геодезических измерений (определений)	0.10	–
н1078У	–	–	583882.7	2179720.	Метод	0.10	–

			8	13	спутниковых геодезических измерений (определений)		
н1076У	–	–	583881.26	2179723.24	Метод спутниковых геодезических измерений (определений)	0.10	–
н1131У	–	–	583886.89	2179726.01	Метод спутниковых геодезических измерений (определений)	0.10	–
н1130У	–	–	583888.42	2179722.82	Метод спутниковых геодезических измерений (определений)	0.10	–

2. Сведения о частях границ уточняемого земельного участка с кадастровым номером 53:23:8624303:417

Обозначение части границ		Горизонтальное проложение (S), м	Описание прохождения части границ	Отметка о наличии земельного спора о местоположении границ земельного участка
от т.	до т.			
1	2	3	4	5
н1130У	н1078У	6.25	–	–
н1078У	н1076У	3.46	–	–
н1076У	н1131У	6.27	–	–
н1131У	н1130У	3.54	–	–

3. Общие сведения об уточняемом земельном участке с кадастровым номером 53:23:8624303:417

№ п/п	Наименование характеристики земельного участка	Значение характеристики
1	2	3
1	Адрес земельного участка	Новгородская обл, Великий Новгород г, Гск Контур тер
	Местоположение земельного участка (при отсутствии присвоенного адреса)	–
	Дополнительные сведения о	–

	местоположении земельного участка	
2	Площадь земельного участка ± величина погрешности определения площади ($P \pm \Delta P$), м ²	22 кв.м ± 1.64 кв.м
3	Формула, примененная для расчета предельной допустимой погрешности определения площади земельного участка (ΔP), м ²	$\Delta P = 3.5 * 0.10 * \sqrt{22} = 1.64$
4	Площадь земельного участка согласно сведениям Единого государственного реестра недвижимости ($P_{\text{кад}}$), м ²	21
5	Оценка расхождения P и $P_{\text{кад}}$ ($P - P_{\text{кад}}$), м ²	1 кв.м
6	Предельный минимальный и максимальный размеры земельного участка ($P_{\text{мин}}$ и $P_{\text{макс}}$), м ²	18 45
7	Кадастровый или иной номер (обозначение) здания, сооружения, объекта незавершенного строительства, расположенного на земельном участке	53:23:0000000:9564
8	Иные сведения	—

Сведения об уточняемых земельных участках

1. Сведения о характерных точках границы уточняемого земельного участка с кадастровым номером 53:23:8624303:418

Зона № —

Обозначение характерных точек границ	Существующие координаты, м		Уточненные координаты, м		Метод определения координат	Средняя квадратическая погрешность определения координат характерной точки (Mt), м	Формулы, примененные для расчета средней квадратической погрешности определения координат характерной точки (Mt), м
	X	Y	X	Y			
1	2	3	4	5	6	7	8
н1131У	—	—	583886.89	2179726.01	Метод спутниковых геодезических измерений (определений)	0.10	—
н1076У	—	—	583881.26	2179723.24	Метод спутниковых геодезических	0.10	—

					измерений (определен ий)		
н1074У	–	–	583879.7 5	2179726. 46	Метод спутников ых геодезичес ких измерений (определен ий)	0.10	–
н1132У	–	–	583885.3 6	2179729. 21	Метод спутников ых геодезичес ких измерений (определен ий)	0.10	–
н1131У	–	–	583886.8 9	2179726. 01	Метод спутников ых геодезичес ких измерений (определен ий)	0.10	–

**2. Сведения о частях границ уточняемого земельного участка с кадастровым номером
53:23:8624303:418**

Обозначение части границ		Горизонтальное проложение (S), м	Описание прохождения части границ	Отметка о наличии земельного спора о местоположении границ земельного участка
от т.	до т.			
1	2	3	4	5
н1131У	н1076У	6.27	–	–
н1076У	н1074У	3.56	–	–
н1074У	н1132У	6.25	–	–
н1132У	н1131У	3.55	–	–

**3. Общие сведения об уточняемом земельном участке с кадастровым номером
53:23:8624303:418**

№ п/п	Наименование характеристики земельного участка	Значение характеристики
1	2	3
1	Адрес земельного участка	Новгородская обл, Великий Новгород г, ул
	Местоположение земельного участка (при отсутствии присвоенного адреса)	–
	Дополнительные сведения о местоположении земельного участка	–
2	Площадь земельного участка ± величина погрешности определения площади ($P \pm \Delta P$), м ²	22 кв.м ± 1.65 кв.м
3	Формула, примененная для расчета	$\Delta P = 3.5 * 0.10 * \sqrt{22} = 1.65$

	предельной допустимой погрешности определения площади земельного участка (ΔP), м ²	
4	Площадь земельного участка согласно сведениям Единого государственного реестра недвижимости ($P_{\text{кад}}$), м ²	21
5	Оценка расхождения P и $P_{\text{кад}}$ ($P - P_{\text{кад}}$), м ²	1 кв.м
6	Предельный минимальный и максимальный размеры земельного участка ($P_{\text{мин}}$ и $P_{\text{макс}}$), м ²	–
7	Кадастровый или иной номер (обозначение) здания, сооружения, объекта незавершенного строительства, расположенного на земельном участке	–
8	Иные сведения	–

Сведения об уточняемых земельных участках

1. Сведения о характерных точках границы уточняемого земельного участка с кадастровым номером 53:23:8624303:419

Зона №

Обозначение характерных точек границ	Существующие координаты, м		Уточненные координаты, м		Метод определения координат	Средняя квадратическая погрешность определения координат характерной точки (Mt), м	Формулы, примененные для расчета средней квадратической погрешности определения координат характерной точки (Mt), м
	X	Y	X	Y			
1	2	3	4	5	6	7	8
н1132У	–	–	583885.3 6	2179729. 21	Метод спутниковых геодезических измерений (определений)	0.10	–
н1074У	–	–	583879.7 5	2179726. 46	Метод спутниковых геодезических измерений (определений)	0.10	–
н1072У	–	–	583878.3 4	2179729. 62	Метод спутников	0.10	–

					ых геодезичес ких измерений (определен ий)		
н1133У	–	–	583883.9 1	2179732. 32	Метод спутников ых геодезичес ких измерений (определен ий)	0.10	–
н1132У	–	–	583885.3 6	2179729. 21	Метод спутников ых геодезичес ких измерений (определен ий)	0.10	–

**2. Сведения о частях границ уточняемого земельного участка с кадастровым номером
53:23:8624303:419**

Обозначение части границ		Горизонтальное проложение (S), м	Описание прохождения части границ	Отметка о наличии земельного спора о местоположении границ земельного участка
от т.	до т.			
1	2	3	4	5
н1132У	н1074У	6.25	–	–
н1074У	н1072У	3.46	–	–
н1072У	н1133У	6.19	–	–
н1133У	н1132У	3.43	–	–

**3. Общие сведения об уточняемом земельном участке с кадастровым номером
53:23:8624303:419**

№ п/п	Наименование характеристики земельного участка	Значение характеристики
1	2	3
1	Адрес земельного участка	Новгородская обл, Великий Новгород г, ГЭК Контур тер
	Местоположение земельного участка (при отсутствии присвоенного адреса)	–
	Дополнительные сведения о местоположении земельного участка	–
2	Площадь земельного участка ± величина погрешности определения площади ($P \pm \Delta P$), м ²	21 кв.м ± 1.62 кв.м
3	Формула, примененная для расчета предельной допустимой погрешности определения площади земельного участка (ΔP), м ²	$\Delta P = 3.5 * 0.10 * \sqrt{21} = 1.62$
4	Площадь земельного участка	21

	согласно сведениям Единого государственного реестра недвижимости ($P_{\text{кад}}$), м^2	
5	Оценка расхождения P и $P_{\text{кад}}$ ($P - P_{\text{кад}}$), м^2	0 кв.м
6	Предельный минимальный и максимальный размеры земельного участка ($P_{\text{мин}}$ и $P_{\text{макс}}$), м^2	18 45
7	Кадастровый или иной номер (обозначение) здания, сооружения, объекта незавершенного строительства, расположенного на земельном участке	—
8	Иные сведения	—

Сведения об уточняемых земельных участках

1. Сведения о характерных точках границы уточняемого земельного участка с кадастровым номером 53:23:8624303:42 Зона № —

Обозначение характерных точек границ	Существующие координаты, м		Уточненные координаты, м		Метод определения координат	Средняя квадратическая погрешность определения координат характерной точки (Mt), м	Формулы, примененные для расчета средней квадратической погрешности определения координат характерной точки (Mt), м
	X	Y	X	Y			
1	2	3	4	5	6	7	8
н1123У	—	—	583786.5 1	2179720. 85	Метод спутниковых геодезических измерений (определений)	0.10	—
н832У	—	—	583780.4 6	2179717. 81	Метод спутниковых геодезических измерений (определений)	0.10	—
н817У	—	—	583779.8 0	2179719. 11	Метод спутниковых геодезических измерений	0.10	—

					(определен ий)		
н819У	–	–	583778.6 2	2179721. 46	Метод спутников ых геодезичес ких измерений (определен ий)	0.10	–
н1134У	–	–	583784.5 7	2179724. 45	Метод спутников ых геодезичес ких измерений (определен ий)	0.10	–
н1123У	–	–	583786.5 1	2179720. 85	Метод спутников ых геодезичес ких измерений (определен ий)	0.10	–

**2. Сведения о частях границ уточняемого земельного участка с кадастровым номером
53:23:8624303:42**

Обозначение части границ		Горизонтальное проложение (S), м	Описание прохождения части границ	Отметка о наличии земельного спора о местоположении границ земельного участка
от т.	до т.			
1	2	3	4	5
н1123У	н832У	6.77	–	–
н832У	н817У	1.46	–	–
н817У	н819У	2.63	–	–
н819У	н1134У	6.66	–	–
н1134У	н1123У	4.09	–	–

**3. Общие сведения об уточняемом земельном участке с кадастровым номером
53:23:8624303:42**

№ п/п	Наименование характеристики земельного участка	Значение характеристики
1	2	3
1	Адрес земельного участка	Новгородская обл, Великий Новгород г, По Лужскому шоссе (кв 243) неопр
	Местоположение земельного участка (при отсутствии присвоенного адреса)	–
	Дополнительные сведения о местоположении земельного участка	–
2	Площадь земельного участка ± величина погрешности определения площади ($P \pm \Delta P$), м ²	27 кв.м ± 1.83 кв.м

3	Формула, примененная для расчета предельной допустимой погрешности определения площади земельного участка (ΔP), м ²	$\Delta P = 3.5 * 0.10 * \sqrt{27} = 1.83$
4	Площадь земельного участка согласно сведениям Единого государственного реестра недвижимости ($P_{\text{кад}}$), м ²	28
5	Оценка расхождения P и $P_{\text{кад}}$ ($P - P_{\text{кад}}$), м ²	1 кв.м
6	Предельный минимальный и максимальный размеры земельного участка ($P_{\text{мин}}$ и $P_{\text{макс}}$), м ²	—
7	Кадастровый или иной номер (обозначение) здания, сооружения, объекта незавершенного строительства, расположенного на земельном участке	53:23:8624303:1493
8	Иные сведения	—

Сведения об уточняемых земельных участках

1. Сведения о характерных точках границы уточняемого земельного участка с кадастровым номером 53:23:8624303:420

Зона № —

Обозначение характерных точек границ	Существующие координаты, м		Уточненные координаты, м		Метод определения координат	Средняя квадратическая погрешность определения координат характерной точки (Mt), м	Формулы, примененные для расчета средней квадратической погрешности определения координат характерной точки (Mt), м
	X	Y	X	Y			
1	2	3	4	5	6	7	8
н1072У	—	—	583878.34	2179729.62	Метод спутниковых геодезических измерений (определений)	0.10	—
н1070У	—	—	583876.78	2179732.87	Метод спутниковых геодезических измерений (определений)	0.10	—
н1135У	—	—	583882.4	2179735.	Метод	0.10	—

			4	45	спутниковых геодезических измерений (определений)		
н1133У	–	–	583883.91	2179732.32	Метод спутниковых геодезических измерений (определений)	0.10	–
н1072У	–	–	583878.34	2179729.62	Метод спутниковых геодезических измерений (определений)	0.10	–

2. Сведения о частях границ уточняемого земельного участка с кадастровым номером 53:23:8624303:420

Обозначение части границ		Горизонтальное проложение (S), м	Описание прохождения части границ	Отметка о наличии земельного спора о местоположении границ земельного участка
от т.	до т.			
1	2	3	4	5
н1072У	н1070У	3.61	–	–
н1070У	н1135У	6.22	–	–
н1135У	н1133У	3.46	–	–
н1133У	н1072У	6.19	–	–

3. Общие сведения об уточняемом земельном участке с кадастровым номером 53:23:8624303:420

№ п/п	Наименование характеристики земельного участка	Значение характеристики
1	2	3
1	Адрес земельного участка	Новгородская обл, Великий Новгород г, ул
	Местоположение земельного участка (при отсутствии присвоенного адреса)	–
	Дополнительные сведения о местоположении земельного участка	–
2	Площадь земельного участка ± величина погрешности определения площади ($P \pm \Delta P$), м ²	22 кв.м ± 1.64 кв.м
3	Формула, примененная для расчета предельной допустимой погрешности определения площади земельного участка (ΔP), м ²	$\Delta P = 3.5 * 0.10 * \sqrt{22} = 1.64$
4	Площадь земельного участка	21

	согласно сведениям Единого государственного реестра недвижимости ($P_{\text{кад}}$), м^2	
5	Оценка расхождения P и $P_{\text{кад}}$ ($P - P_{\text{кад}}$), м^2	1 кв.м
6	Предельный минимальный и максимальный размеры земельного участка ($P_{\text{мин}}$ и $P_{\text{макс}}$), м^2	—
7	Кадастровый или иной номер (обозначение) здания, сооружения, объекта незавершенного строительства, расположенного на земельном участке	—
8	Иные сведения	—

Сведения об уточняемых земельных участках

1. Сведения о характерных точках границы уточняемого земельного участка с кадастровым номером 53:23:8624303:421

Зона № —

Обозначение характерных точек границ	Существующие координаты, м		Уточненные координаты, м		Метод определения координат	Средняя квадратическая погрешность определения координат характерной точки (Mt), м	Формулы, примененные для расчета средней квадратической погрешности определения координат характерной точки (Mt), м
	X	Y	X	Y			
1	2	3	4	5	6	7	8
н1070У	—	—	583876.78	2179732.87	Метод спутниковых геодезических измерений (определений)	0.10	—
н1068У	—	—	583875.22	2179735.98	Метод спутниковых геодезических измерений (определений)	0.10	—
н1136У	—	—	583880.82	2179738.71	Метод спутниковых геодезических измерений	0.10	—

					(определен ий)		
н1135У	–	–	583882.4 4	2179735. 45	Метод спутников ых геодезичес ких измерений (определен ий)	0.10	–
н1070У	–	–	583876.7 8	2179732. 87	Метод спутников ых геодезичес ких измерений (определен ий)	0.10	–

**2. Сведения о частях границ уточняемого земельного участка с кадастровым номером
53:23:8624303:421**

Обозначение части границ		Горизонтальное проложение (S), м	Описание прохождения части границ	Отметка о наличии земельного спора о местоположении границ земельного участка
от т.	до т.			
1	2	3	4	5
н1070У	н1068У	3.48	–	–
н1068У	н1136У	6.23	–	–
н1136У	н1135У	3.64	–	–
н1135У	н1070У	6.22	–	–

**3. Общие сведения об уточняемом земельном участке с кадастровым номером
53:23:8624303:421**

№ п/п	Наименование характеристики земельного участка	Значение характеристики
1	2	3
1	Адрес земельного участка	Новгородская обл, Великий Новгород г, Гск Контур тер, 7 гараж
	Местоположение земельного участка (при отсутствии присвоенного адреса)	–
	Дополнительные сведения о местоположении земельного участка	–
2	Площадь земельного участка ± величина погрешности определения площади ($P \pm \Delta P$), м ²	22 кв.м ± 1.65 кв.м
3	Формула, примененная для расчета предельной допустимой погрешности определения площади земельного участка (ΔP), м ²	$\Delta P = 3.5 * 0.10 * \sqrt{22} = 1.65$
4	Площадь земельного участка согласно сведениям Единого государственного реестра недвижимости ($P_{\text{кад}}$), м ²	21
5	Оценка расхождения P и $P_{\text{кад}}$ ($P -$	1 кв.м

	$P_{\text{кад}}$), м ²	
6	Предельный минимальный и максимальный размеры земельного участка ($P_{\text{мин}}$ и $P_{\text{макс}}$), м ²	18 45
7	Кадастровый или иной номер (обозначение) здания, сооружения, объекта незавершенного строительства, расположенного на земельном участке	53:23:8624303:1498
8	Иные сведения	–

Сведения об уточняемых земельных участках

1. Сведения о характерных точках границы уточняемого земельного участка с кадастровым номером 53:23:8624303:422

Зона №

Обозначение характерных точек границ	Существующие координаты, м		Уточненные координаты, м		Метод определения координат	Средняя квадратическая погрешность определения координат характерной точки (Mt), м	Формулы, примененные для расчета средней квадратической погрешности определения координат характерной точки (Mt), м
	X	Y	X	Y			
1	2	3	4	5	6	7	8
н1068У	–	–	583875.2 2	2179735. 98	Метод спутниковых геодезических измерений (определений)	0.10	–
н1066У	–	–	583873.8 0	2179739. 08	Метод спутниковых геодезических измерений (определений)	0.10	–
н1137У	–	–	583879.2 5	2179741. 87	Метод спутниковых геодезических измерений (определений)	0.10	–
н1136У	–	–	583880.8 2	2179738. 71	Метод спутников	0.10	–

					ых геодезических измерений (определений)		
н1068У	–	–	583875.2 2	2179735. 98	Метод спутниковых геодезических измерений (определений)	0.10	–

2. Сведения о частях границ уточняемого земельного участка с кадастровым номером 53:23:8624303:422

Обозначение части границ		Горизонтальное проложение (S), м	Описание прохождения части границ	Отметка о наличии земельного спора о местоположении границ земельного участка
от т.	до т.			
1	2	3	4	5
н1068У	н1066У	3.41	–	–
н1066У	н1137У	6.12	–	–
н1137У	н1136У	3.53	–	–
н1136У	н1068У	6.23	–	–

3. Общие сведения об уточняемом земельном участке с кадастровым номером 53:23:8624303:422

№ п/п	Наименование характеристики земельного участка	Значение характеристики
1	2	3
1	Адрес земельного участка	Новгородская обл, Великий Новгород г, ул
	Местоположение земельного участка (при отсутствии присвоенного адреса)	–
	Дополнительные сведения о местоположении земельного участка	–
2	Площадь земельного участка ± величина погрешности определения площади ($P \pm \Delta P$), м ²	21 кв.м ± 1.62 кв.м
3	Формула, примененная для расчета предельной допустимой погрешности определения площади земельного участка (ΔP), м ²	$\Delta P = 3.5 * 0.10 * \sqrt{21} = 1.62$
4	Площадь земельного участка согласно сведениям Единого государственного реестра недвижимости ($P_{\text{кад}}$), м ²	21
5	Оценка расхождения P и $P_{\text{кад}}$ ($P - P_{\text{кад}}$), м ²	0 кв.м
6	Предельный минимальный и максимальный размеры земельного участка ($P_{\text{мин}}$ и $P_{\text{макс}}$), м ²	18 45
7	Кадастровый или иной номер	53:23:0000000:9565

	(обозначение) здания, сооружения, объекта незавершенного строительства, расположенного на земельном участке	
8	Иные сведения	—

Сведения об уточняемых земельных участках

1. Сведения о характерных точках границы уточняемого земельного участка с кадастровым номером 53:23:8624303:423 Зона № —

Обозначение характерных точек границ	Существующие координаты, м		Уточненные координаты, м		Метод определения координат	Средняя квадратическая погрешность определения координат характерной точки (Mt), м	Формулы, примененные для расчета средней квадратической погрешности определения координат характерной точки (Mt), м
	X	Y	X	Y			
1	2	3	4	5	6	7	8
н1066У	—	—	583873.80	2179739.08	Метод спутниковых геодезических измерений (определений)	0.10	—
н1064У	—	—	583872.05	2179742.33	Метод спутниковых геодезических измерений (определений)	0.10	—
н1138У	—	—	583877.75	2179744.88	Метод спутниковых геодезических измерений (определений)	0.10	—
н1137У	—	—	583879.25	2179741.87	Метод спутниковых геодезических измерений (определений)	0.10	—

н1066У	–	–	583873.8 0	2179739. 08	Метод спутниковых геодезических измерений (определений)	0.10	–
--------	---	---	---------------	----------------	---	------	---

2. Сведения о частях границ уточняемого земельного участка с кадастровым номером 53:23:8624303:423

Обозначение части границ		Горизонтальное проложение (S), м	Описание прохождения части границ	Отметка о наличии земельного спора о местоположении границ земельного участка
от т. 1	до т. 2			
н1066У	н1064У	3.69	–	–
н1064У	н1138У	6.24	–	–
н1138У	н1137У	3.36	–	–
н1137У	н1066У	6.12	–	–

3. Общие сведения об уточняемом земельном участке с кадастровым номером 53:23:8624303:423

№ п/п	Наименование характеристики земельного участка	Значение характеристики
1	2	3
1	Адрес земельного участка	Новгородская обл, Великий Новгород г, ГЭК Контур тер
	Местоположение земельного участка (при отсутствии присвоенного адреса)	–
	Дополнительные сведения о местоположении земельного участка	–
2	Площадь земельного участка ± величина погрешности определения площади ($P \pm \Delta P$), м ²	22 кв.м ± 1.63 кв.м
3	Формула, примененная для расчета предельной допустимой погрешности определения площади земельного участка (ΔP), м ²	$\Delta P = 3.5 * 0.10 * \sqrt{22} = 1.63$
4	Площадь земельного участка согласно сведениям Единого государственного реестра недвижимости ($P_{\text{кад}}$), м ²	21
5	Оценка расхождения P и $P_{\text{кад}}$ ($P - P_{\text{кад}}$), м ²	1 кв.м
6	Предельный минимальный и максимальный размеры земельного участка ($P_{\text{мин}}$ и $P_{\text{макс}}$), м ²	18 45
7	Кадастровый или иной номер (обозначение) здания, сооружения, объекта незавершенного строительства, расположенного на земельном участке	53:23:0000000:9601
8	Иные сведения	–

Сведения об уточняемых земельных участках

1. Сведения о характерных точках границы уточняемого земельного участка с кадастровым номером 53:23:8624303:424

Зона №

Обозначение характерных точек границ	Существующие координаты, м		Уточненные координаты, м		Метод определения координат	Средняя квадратическая погрешность определения координат характерной точки (Mt), м	Формулы, примененные для расчета средней квадратической погрешности определения координат характерной точки (Mt), м
	X	Y	X	Y			
1	2	3	4	5	6	7	8
н1064У	–	–	583872.05	2179742.33	Метод спутниковых геодезических измерений (определений)	0.10	–
н1062У	–	–	583870.59	2179745.41	Метод спутниковых геодезических измерений (определений)	0.10	–
н1139У	–	–	583876.19	2179748.00	Метод спутниковых геодезических измерений (определений)	0.10	–
н1138У	–	–	583877.75	2179744.88	Метод спутниковых геодезических измерений (определений)	0.10	–
н1064У	–	–	583872.05	2179742.33	Метод спутниковых геодезических измерений (определений)	0.10	–

					измерений (определен ий)		
--	--	--	--	--	--------------------------------	--	--

2. Сведения о частях границ уточняемого земельного участка с кадастровым номером
53:23:8624303:424

Обозначение части границ		Горизонтальное проложение (S), м	Описание прохождения части границ	Отметка о наличии земельного спора о местоположении границ земельного участка
от т.	до т.			
1	2	3	4	5
н1064У	н1062У	3.41	–	–
н1062У	н1139У	6.17	–	–
н1139У	н1138У	3.49	–	–
н1138У	н1064У	6.24	–	–

3. Общие сведения об уточняемом земельном участке с кадастровым номером
53:23:8624303:424

№ п/п	Наименование характеристики земельного участка	Значение характеристики
1	2	3
1	Адрес земельного участка	Новгородская обл, Великий Новгород г, Лужское ш, 4 гараж
	Местоположение земельного участка (при отсутствии присвоенного адреса)	–
	Дополнительные сведения о местоположении земельного участка	–
2	Площадь земельного участка ± величина погрешности определения площади ($P \pm \Delta P$), м ²	21 кв.м ± 1.62 кв.м
3	Формула, примененная для расчета предельной допустимой погрешности определения площади земельного участка (ΔP), м ²	$\Delta P = 3.5 * 0.10 * \sqrt{21} = 1.62$
4	Площадь земельного участка согласно сведениям Единого государственного реестра недвижимости ($P_{\text{кад}}$), м ²	21
5	Оценка расхождения P и $P_{\text{кад}}$ ($P - P_{\text{кад}}$), м ²	0 кв.м
6	Предельный минимальный и максимальный размеры земельного участка ($P_{\text{мин}}$ и $P_{\text{макс}}$), м ²	–
7	Кадастровый или иной номер (обозначение) здания, сооружения, объекта незавершенного строительства, расположенного на земельном участке	–
8	Иные сведения	–

Сведения об уточняемых земельных участках

1. Сведения о характерных точках границы уточняемого земельного участка с кадастровым номером 53:23:8624303:425

Зона № –

Обозначение характерных точек границ	Существующие координаты, м		Уточненные координаты, м		Метод определения координат	Средняя квадратиче- ская погрешнос- ть определе- ния координат характерно- й точки (Mt), м	Формулы, примененные для расчета средней квадратиче- ской погрешности определе- ния координат характерной точки (Mt), м
	X	Y	X	Y			
1	2	3	4	5	6	7	8
н1062У	–	–	583870.5 9	2179745. 41	Метод спутников ых геодезичес- ких измерений (определен- ий)	0.10	–
н1058У	–	–	583868.8 5	2179748. 91	Метод спутников ых геодезичес- ких измерений (определен- ий)	0.10	–
н1140У	–	–	583874.4 0	2179751. 60	Метод спутников ых геодезичес- ких измерений (определен- ий)	0.10	–
н1139У	–	–	583876.1 9	2179748. 00	Метод спутников ых геодезичес- ких измерений (определен- ий)	0.10	–
н1062У	–	–	583870.5 9	2179745. 41	Метод спутников ых геодезичес- ких измерений (определен- ий)	0.10	–

2. Сведения о частях границ уточняемого земельного участка с кадастровым номером

53:23:8624303:425

Обозначение части границ		Горизонтальное проложение (S), м	Описание прохождения части границ	Отметка о наличии земельного спора о местоположении границ земельного участка
от т.	до т.			
1	2	3	4	5
н1062У	н1058У	3.91	—	—
н1058У	н1140У	6.17	—	—
н1140У	н1139У	4.02	—	—
н1139У	н1062У	6.17	—	—

3. Общие сведения об уточняемом земельном участке с кадастровым номером

53:23:8624303:425

№ п/п	Наименование характеристики земельного участка	Значение характеристики
1	2	3
1	Адрес земельного участка	Новгородская обл, Великий Новгород г, ул
	Местоположение земельного участка (при отсутствии присвоенного адреса)	—
	Дополнительные сведения о местоположении земельного участка	—
2	Площадь земельного участка ± величина погрешности определения площади ($P \pm \Delta P$), м ²	24 кв.м ± 1.73 кв.м
3	Формула, примененная для расчета предельной допустимой погрешности определения площади земельного участка (ΔP), м ²	$\Delta P = 3.5 * 0.10 * \sqrt{24} = 1.73$
4	Площадь земельного участка согласно сведениям Единого государственного реестра недвижимости ($P_{\text{кад}}$), м ²	21
5	Оценка расхождения P и $P_{\text{кад}}$ ($P - P_{\text{кад}}$), м ²	3 кв.м
6	Предельный минимальный и максимальный размеры земельного участка ($P_{\text{мин}}$ и $P_{\text{макс}}$), м ²	—
7	Кадастровый или иной номер (обозначение) здания, сооружения, объекта незавершенного строительства, расположенного на земельном участке	—
8	Иные сведения	—

Сведения об уточняемых земельных участках

1. Сведения о характерных точках границы уточняемого земельного участка с кадастровым номером 53:23:8624303:426

Зона № —

Обозначение характерных точек границ	Существующие координаты, м	Уточненные координаты, м	Метод определения координат	Средняя квадратическая погрешность	Формулы, примененные для расчета средней квадратической погрешности

	X	Y	X	Y		определени я координат характерно й точки (Mт), м	ой погрешности определения координат характерной точки (Mт), м
1	2	3	4	5	6	7	8
н1058У	–	–	583868.8 5	2179748. 91	Метод спутников ых геодезичес ких измерений (определен ий)	0.10	–
н1054У	–	–	583867.3 5	2179752. 27	Метод спутников ых геодезичес ких измерений (определен ий)	0.10	–
н1141У	–	–	583872.7 6	2179754. 91	Метод спутников ых геодезичес ких измерений (определен ий)	0.10	–
н1140У	–	–	583874.4 0	2179751. 60	Метод спутников ых геодезичес ких измерений (определен ий)	0.10	–
н1058У	–	–	583868.8 5	2179748. 91	Метод спутников ых геодезичес ких измерений (определен ий)	0.10	–

**2. Сведения о частях границ уточняемого земельного участка с кадастровым номером
53:23:8624303:426**

Обозначение части границ		Горизонтальное проложение (S), м	Описание прохождения части границ	Отметка о наличии земельного спора о местоположении границ земельного участка
от т.	до т.			

1	2	3	4	5
н1058У	н1054У	3.68	–	–
н1054У	н1141У	6.02	–	–
н1141У	н1140У	3.69	–	–
н1140У	н1058У	6.17	–	–

3. Общие сведения об уточняемом земельном участке с кадастровым номером 53:23:8624303:426

№ п/п	Наименование характеристики земельного участка	Значение характеристики
1	2	3
1	Адрес земельного участка	Новгородская обл, Великий Новгород г, ул
	Местоположение земельного участка (при отсутствии присвоенного адреса)	–
	Дополнительные сведения о местоположении земельного участка	–
2	Площадь земельного участка ± величина погрешности определения площади ($P \pm \Delta P$), м ²	22 кв.м ± 1.66 кв.м
3	Формула, примененная для расчета предельной допустимой погрешности определения площади земельного участка (ΔP), м ²	$\Delta P = 3.5 * 0.10 * \sqrt{22} = 1.66$
4	Площадь земельного участка согласно сведениям Единого государственного реестра недвижимости ($P_{\text{кад}}$), м ²	21
5	Оценка расхождения P и $P_{\text{кад}}$ ($P - P_{\text{кад}}$), м ²	1 кв.м
6	Предельный минимальный и максимальный размеры земельного участка ($P_{\text{мин}}$ и $P_{\text{макс}}$), м ²	–
7	Кадастровый или иной номер (обозначение) здания, сооружения, объекта незавершенного строительства, расположенного на земельном участке	–
8	Иные сведения	–

Сведения об уточняемых земельных участках

1. Сведения о характерных точках границы уточняемого земельного участка с кадастровым номером 53:23:8624303:427

Зона № –

Обозначение характерных точек границ	Существующие координаты, м		Уточненные координаты, м		Метод определения координат	Средняя квадратическая погрешность определения координат характерной точки	Формулы, примененные для расчета средней квадратической погрешности определения координат характерной
	X	Y	X	Y			

						(Mт), м	точки (Mт), м
1	2	3	4	5	6	7	8
н1054У	–	–	583867.3 5	2179752. 27	Метод спутниковых геодезических измерений (определений)	0.10	–
н1050У	–	–	583865.4 9	2179755. 70	Метод спутниковых геодезических измерений (определений)	0.10	–
н1142У	–	–	583871.0 6	2179758. 32	Метод спутниковых геодезических измерений (определений)	0.10	–
н1141У	–	–	583872.7 6	2179754. 91	Метод спутниковых геодезических измерений (определений)	0.10	–
н1054У	–	–	583867.3 5	2179752. 27	Метод спутниковых геодезических измерений (определений)	0.10	–

2. Сведения о частях границ уточняемого земельного участка с кадастровым номером 53:23:8624303:427

Обозначение части границ		Горизонтальное проложение (S), м	Описание прохождения части границ	Отметка о наличии земельного спора о местоположении границ земельного участка
от г.	до г.			
1	2	3	4	5
н1054У	н1050У	3.90	–	–

н1050У	–	–	583865.4 9	2179755. 70	Метод спутниковых геодезических измерений (определений)	0.10	–
н1053У	–	–	583863.9 3	2179758. 84	Метод спутниковых геодезических измерений (определений)	0.10	–
н1143У	–	–	583869.4 7	2179761. 51	Метод спутниковых геодезических измерений (определений)	0.10	–
н1142У	–	–	583871.0 6	2179758. 32	Метод спутниковых геодезических измерений (определений)	0.10	–
н1050У	–	–	583865.4 9	2179755. 70	Метод спутниковых геодезических измерений (определений)	0.10	–

2. Сведения о частях границ уточняемого земельного участка с кадастровым номером 53:23:8624303:428

Обозначение части границ		Горизонтальное проложение (S), м	Описание прохождения части границ	Отметка о наличии земельного спора о местоположении границ земельного участка
от т. 1	до т. 2			
н1050У	н1053У	3.51	–	–
н1053У	н1143У	6.15	–	–
н1143У	н1142У	3.56	–	–
н1142У	н1050У	6.16	–	–

3. Общие сведения об уточняемом земельном участке с кадастровым номером 53:23:8624303:428

№ п/п	Наименование характеристики земельного участка	Значение характеристики
1	2	3
1	Адрес земельного участка	Новгородская обл, Великий Новгород г, ул
	Местоположение земельного участка (при отсутствии присвоенного адреса)	—
	Дополнительные сведения о местоположении земельного участка	—
2	Площадь земельного участка ± величина погрешности определения площади ($P \pm \Delta P$), м ²	22 кв.м ± 1.63 кв.м
3	Формула, примененная для расчета предельной допустимой погрешности определения площади земельного участка (ΔP), м ²	$\Delta P = 3.5 * 0.10 * \sqrt{22} = 1.63$
4	Площадь земельного участка согласно сведениям Единого государственного реестра недвижимости ($P_{\text{кад}}$), м ²	21
5	Оценка расхождения P и $P_{\text{кад}}$ ($P - P_{\text{кад}}$), м ²	1 кв.м
6	Предельный минимальный и максимальный размеры земельного участка ($P_{\text{мин}}$ и $P_{\text{макс}}$), м ²	—
7	Кадастровый или иной номер (обозначение) здания, сооружения, объекта незавершенного строительства, расположенного на земельном участке	—
8	Иные сведения	—

Сведения об уточняемых земельных участках

1. Сведения о характерных точках границы уточняемого земельного участка с кадастровым номером 53:23:8624303:429

Зона № —

Обозначение характерных точек границ	Существующие координаты, м		Уточненные координаты, м		Метод определения координат	Средняя квадратическая погрешность определения координат характерной точки (Mt), м	Формулы, примененные для расчета средней квадратической погрешности определения координат характерной точки (Mt), м
	X	Y	X	Y			
1	2	3	4	5	6	7	8
н1053У	—	—	583863.93	2179758.84	Метод спутниковых геодезических измерений	0.10	—

					(определен ий)		
н1144У	–	–	583862.4 1	2179761. 94	Метод спутников ых геодезичес ких измерений (определен ий)	0.10	–
н1145У	–	–	583868.0 1	2179764. 52	Метод спутников ых геодезичес ких измерений (определен ий)	0.10	–
н1143У	–	–	583869.4 7	2179761. 51	Метод спутников ых геодезичес ких измерений (определен ий)	0.10	–
н1053У	–	–	583863.9 3	2179758. 84	Метод спутников ых геодезичес ких измерений (определен ий)	0.10	–

**2. Сведения о частях границ уточняемого земельного участка с кадастровым номером
53:23:8624303:429**

Обозначение части границ		Горизонтальное положение (S), м	Описание прохождения части границ	Отметка о наличии земельного спора о местоположении границ земельного участка
от т.	до т.			
1	2	3	4	5
н1053У	н1144У	3.45	–	–
н1144У	н1145У	6.17	–	–
н1145У	н1143У	3.35	–	–
н1143У	н1053У	6.15	–	–

**3. Общие сведения об уточняемом земельном участке с кадастровым номером
53:23:8624303:429**

№ п/п	Наименование характеристики земельного участка	Значение характеристики
1	2	3
1	Адрес земельного участка	Новгородская обл, Великий Новгород г, По Лужскому шоссе (кв 243) неопр
	Местоположение земельного участка	–

	(при отсутствии присвоенного адреса)	
	Дополнительные сведения о местоположении земельного участка	—
2	Площадь земельного участка ± величина погрешности определения площади ($P \pm \Delta P$), м ²	21 кв.м ± 1.60 кв.м
3	Формула, примененная для расчета предельной допустимой погрешности определения площади земельного участка (ΔP), м ²	$\Delta P = 3.5 * 0.10 * \sqrt{21} = 1.60$
4	Площадь земельного участка согласно сведениям Единого государственного реестра недвижимости ($P_{\text{кад}}$), м ²	21
5	Оценка расхождения P и $P_{\text{кад}}$ ($P - P_{\text{кад}}$), м ²	0 кв.м
6	Предельный минимальный и максимальный размеры земельного участка ($P_{\text{мин}}$ и $P_{\text{макс}}$), м ²	—
7	Кадастровый или иной номер (обозначение) здания, сооружения, объекта незавершенного строительства, расположенного на земельном участке	53:23:8624303:1912
8	Иные сведения	—

Сведения об уточняемых земельных участках

1. Сведения о характерных точках границы уточняемого земельного участка с кадастровым номером 53:23:8624303:43

Зона № —

Обозначение характерных точек границ	Существующие координаты, м		Уточненные координаты, м		Метод определения координат	Средняя квадратическая погрешность определения координат характерной точки (Mt), м	Формулы, примененные для расчета средней квадратической погрешности определения координат характерной точки (Mt), м
	X	Y	X	Y			
1	2	3	4	5	6	7	8
н1134У	—	—	583784.57	2179724.45	Метод спутниковых геодезических измерений (определений)	0.10	—
н819У	—	—	583778.62	2179721.46	Метод спутников	0.10	—

					ых геодезических измерений (определений)		
н803У	–	–	583777.97	2179722.73	Метод спутниковых геодезических измерений (определений)	0.10	–
н805У	–	–	583776.50	2179725.65	Метод спутниковых геодезических измерений (определений)	0.10	–
н1146У	–	–	583782.37	2179728.59	Метод спутниковых геодезических измерений (определений)	0.10	–
н1134У	–	–	583784.57	2179724.45	Метод спутниковых геодезических измерений (определений)	0.10	–

2. Сведения о частях границ уточняемого земельного участка с кадастровым номером 53:23:8624303:43

Обозначение части границ		Горизонтальное проложение (S), м	Описание прохождения части границ	Отметка о наличии земельного спора о местоположении границ земельного участка
от т.	до т.			
1	2	3	4	5
н1134У	н819У	6.66	–	–
н819У	н803У	1.43	–	–
н803У	н805У	3.27	–	–
н805У	н1146У	6.57	–	–
н1146У	н1134У	4.69	–	–

3. Общие сведения об уточняемом земельном участке с кадастровым номером 53:23:8624303:43

№	Наименование характеристики	Значение характеристики
---	-----------------------------	-------------------------

п/п	земельного участка	
1	2	3
1	Адрес земельного участка	Новгородская обл, Великий Новгород г, Лужское ш
	Местоположение земельного участка (при отсутствии присвоенного адреса)	—
	Дополнительные сведения о местоположении земельного участка	—
2	Площадь земельного участка ± величина погрешности определения площади ($P \pm \Delta P$), м ²	31 кв.м ± 1.95 кв.м
3	Формула, примененная для расчета предельной допустимой погрешности определения площади земельного участка (ΔP), м ²	$\Delta P = 3.5 * 0.10 * \sqrt{31} = 1.95$
4	Площадь земельного участка согласно сведениям Единого государственного реестра недвижимости ($P_{\text{кад}}$), м ²	29
5	Оценка расхождения P и $P_{\text{кад}}$ ($P - P_{\text{кад}}$), м ²	2 кв.м
6	Предельный минимальный и максимальный размеры земельного участка ($P_{\text{мин}}$ и $P_{\text{макс}}$), м ²	18 45
7	Кадастровый или иной номер (обозначение) здания, сооружения, объекта незавершенного строительства, расположенного на земельном участке	53:23:8624303:1606
8	Иные сведения	—

Сведения об уточняемых земельных участках

1. Сведения о характерных точках границы уточняемого земельного участка с кадастровым номером 53:23:8624303:430

Зона № —

Обозначение характерных точек границ	Существующие координаты, м		Уточненные координаты, м		Метод определения координат	Средняя квадратическая погрешность определения координат характерной точки (Mt), м	Формулы, примененные для расчета средней квадратической погрешности определения координат характерной точки (Mt), м
	X	Y	X	Y			
1	2	3	4	5	6	7	8
н1144У	—	—	583862.4 1	2179761. 94	Метод спутниковых геодезических	0.10	—

					измерений (определен ий)		
н1048У	–	–	583860.8 7	2179765. 07	Метод спутников ых геодезичес ких измерений (определен ий)	0.10	–
н1147У	–	–	583866.4 8	2179767. 69	Метод спутников ых геодезичес ких измерений (определен ий)	0.10	–
н1145У	–	–	583868.0 1	2179764. 52	Метод спутников ых геодезичес ких измерений (определен ий)	0.10	–
н1144У	–	–	583862.4 1	2179761. 94	Метод спутников ых геодезичес ких измерений (определен ий)	0.10	–

**2. Сведения о частях границ уточняемого земельного участка с кадастровым номером
53:23:8624303:430**

Обозначение части границ		Горизонтальное проложение (S), м	Описание прохождения части границ	Отметка о наличии земельного спора о местоположении границ земельного участка
от т.	до т.			
1	2	3	4	5
н1144У	н1048У	3.49	–	–
н1048У	н1147У	6.19	–	–
н1147У	н1145У	3.52	–	–
н1145У	н1144У	6.17	–	–

**3. Общие сведения об уточняемом земельном участке с кадастровым номером
53:23:8624303:430**

№ п/п	Наименование характеристики земельного участка	Значение характеристики
1	2	3
1	Адрес земельного участка	Новгородская обл, Великий Новгород г, Гск Ленгазспецстрой тер, 18 гараж

	Местоположение земельного участка (при отсутствии присвоенного адреса)	–
	Дополнительные сведения о местоположении земельного участка	–
2	Площадь земельного участка ± величина погрешности определения площади ($P \pm \Delta P$), м ²	22 кв.м ± 1.63 кв.м
3	Формула, примененная для расчета предельной допустимой погрешности определения площади земельного участка (ΔP), м ²	$\Delta P = 3.5 * 0.10 * \sqrt{22} = 1.63$
4	Площадь земельного участка согласно сведениям Единого государственного реестра недвижимости ($P_{\text{кад}}$), м ²	21
5	Оценка расхождения P и $P_{\text{кад}}$ ($P - P_{\text{кад}}$), м ²	1 кв.м
6	Предельный минимальный и максимальный размеры земельного участка ($P_{\text{мин}}$ и $P_{\text{макс}}$), м ²	18 45
7	Кадастровый или иной номер (обозначение) здания, сооружения, объекта незавершенного строительства, расположенного на земельном участке	53:23:8624303:1849
8	Иные сведения	–

Сведения об уточняемых земельных участках

1. Сведения о характерных точках границы уточняемого земельного участка с кадастровым номером 53:23:8624303:431

Зона № –

Обозначение характерных точек границ	Существующие координаты, м		Уточненные координаты, м		Метод определения координат	Средняя квадратическая погрешность определения координат характерной точки (Mt), м	Формулы, примененные для расчета средней квадратической погрешности определения координат характерной точки (Mt), м
	X	Y	X	Y			
1	2	3	4	5	6	7	8
н1048У	–	–	583860.87	2179765.07	Метод спутниковых геодезических измерений (определений)	0.10	–
н1046У	–	–	583859.3	2179768.	Метод	0.10	–

			2	23	спутниковых геодезических измерений (определений)		
н1148У	–	–	583864.97	2179770.80	Метод спутниковых геодезических измерений (определений)	0.10	–
н1147У	–	–	583866.48	2179767.69	Метод спутниковых геодезических измерений (определений)	0.10	–
н1048У	–	–	583860.87	2179765.07	Метод спутниковых геодезических измерений (определений)	0.10	–

2. Сведения о частях границ уточняемого земельного участка с кадастровым номером 53:23:8624303:431

Обозначение части границ		Горизонтальное проложение (S), м	Описание прохождения части границ	Отметка о наличии земельного спора о местоположении границ земельного участка
от т.	до т.			
1	2	3	4	5
н1048У	н1046У	3.52	–	–
н1046У	н1148У	6.21	–	–
н1148У	н1147У	3.46	–	–
н1147У	н1048У	6.19	–	–

3. Общие сведения об уточняемом земельном участке с кадастровым номером 53:23:8624303:431

№ п/п	Наименование характеристики земельного участка	Значение характеристики
1	2	3
1	Адрес земельного участка	Новгородская обл, Великий Новгород г, ул
	Местоположение земельного участка (при отсутствии присвоенного адреса)	–
	Дополнительные сведения о местоположении земельного участка	–

2	Площадь земельного участка ± величина погрешности определения площади ($P \pm \Delta P$), м ²	22 кв.м ± 1.63 кв.м
3	Формула, примененная для расчета предельной допустимой погрешности определения площади земельного участка (ΔP), м ²	$\Delta P = 3.5 * 0.10 * \sqrt{22} = 1.63$
4	Площадь земельного участка согласно сведениям Единого государственного реестра недвижимости ($P_{\text{кад}}$), м ²	21
5	Оценка расхождения P и $P_{\text{кад}}$ ($P - P_{\text{кад}}$), м ²	1 кв.м
6	Предельный минимальный и максимальный размеры земельного участка ($P_{\text{мин}}$ и $P_{\text{макс}}$), м ²	—
7	Кадастровый или иной номер (обозначение) здания, сооружения, объекта незавершенного строительства, расположенного на земельном участке	—
8	Иные сведения	—

Сведения об уточняемых земельных участках

1. Сведения о характерных точках границы уточняемого земельного участка с кадастровым номером 53:23:8624303:432

Зона №

Обозначение характерных точек границ	Существующие координаты, м		Уточненные координаты, м		Метод определения координат	Средняя квадратическая погрешность определения координат характерной точки (Mt), м	Формулы, примененные для расчета средней квадратической погрешности определения координат характерной точки (Mt), м
	X	Y	X	Y			
1	2	3	4	5	6	7	8
н1046У	—	—	583859.32	2179768.23	Метод спутниковых геодезических измерений (определений)	0.10	—
н1044У	—	—	583857.75	2179771.40	Метод спутниковых геодезических измерений	0.10	—

					(определен ий)		
н1149У	–	–	583863.3 3	2179774. 08	Метод спутников ых геодезичес ких измерений (определен ий)	0.10	–
н1148У	–	–	583864.9 7	2179770. 80	Метод спутников ых геодезичес ких измерений (определен ий)	0.10	–
н1046У	–	–	583859.3 2	2179768. 23	Метод спутников ых геодезичес ких измерений (определен ий)	0.10	–

**2. Сведения о частях границ уточняемого земельного участка с кадастровым номером
53:23:8624303:432**

Обозначение части границ		Горизонтальное проложение (S), м	Описание прохождения части границ	Отметка о наличии земельного спора о местоположении границ земельного участка
от т.	до т.			
1	2	3	4	5
н1046У	н1044У	3.54	–	–
н1044У	н1149У	6.19	–	–
н1149У	н1148У	3.67	–	–
н1148У	н1046У	6.21	–	–

**3. Общие сведения об уточняемом земельном участке с кадастровым номером
53:23:8624303:432**

№ п/п	Наименование характеристики земельного участка	Значение характеристики
1	2	3
1	Адрес земельного участка	Новгородская обл, Великий Новгород г, ул
	Местоположение земельного участка (при отсутствии присвоенного адреса)	–
	Дополнительные сведения о местоположении земельного участка	–
2	Площадь земельного участка ± величина погрешности определения площади ($P \pm \Delta P$), м ²	22 кв.м ± 1.65 кв.м
3	Формула, примененная для расчета предельной допустимой погрешности	$\Delta P = 3.5 * 0.10 * \sqrt{22} = 1.65$

	определения площади земельного участка (ΔP), m^2	
4	Площадь земельного участка согласно сведениям Единого государственного реестра недвижимости ($P_{\text{кад}}$), m^2	22
5	Оценка расхождения P и $P_{\text{кад}}$ ($P - P_{\text{кад}}$), m^2	0 кв.м
6	Предельный минимальный и максимальный размеры земельного участка ($P_{\text{мин}}$ и $P_{\text{макс}}$), m^2	—
7	Кадастровый или иной номер (обозначение) здания, сооружения, объекта незавершенного строительства, расположенного на земельном участке	—
8	Иные сведения	—

Сведения об уточняемых земельных участках

1. Сведения о характерных точках границы уточняемого земельного участка с кадастровым номером 53:23:8624303:433 Зона № —

Обозначение характерных точек границ	Существующие координаты, м		Уточненные координаты, м		Метод определения координат	Средняя квадратическая погрешность определения координат характерной точки (Mt), м	Формулы, примененные для расчета средней квадратической погрешности определения координат характерной точки (Mt), м
	X	Y	X	Y			
1	2	3	4	5	6	7	8
н1044У	—	—	583857.7 5	2179771. 40	Метод спутниковых геодезических измерений (определений)	0.10	—
н1042У	—	—	583856.2 2	2179774. 52	Метод спутниковых геодезических измерений (определений)	0.10	—
н1150У	—	—	583861.7 9	2179777. 15	Метод спутниковых	0.10	—

					геодезических измерений (определений)		
н1149У	–	–	583863.33	2179774.08	Метод спутниковых геодезических измерений (определений)	0.10	–
н1044У	–	–	583857.75	2179771.40	Метод спутниковых геодезических измерений (определений)	0.10	–

2. Сведения о частях границ уточняемого земельного участка с кадастровым номером 53:23:8624303:433

Обозначение части границ		Горизонтальное проложение (S), м	Описание прохождения части границ	Отметка о наличии земельного спора о местоположении границ земельного участка
от т.	до т.			
1	2	3	4	5
н1044У	н1042У	3.47	–	–
н1042У	н1150У	6.16	–	–
н1150У	н1149У	3.43	–	–
н1149У	н1044У	6.19	–	–

3. Общие сведения об уточняемом земельном участке с кадастровым номером 53:23:8624303:433

№ п/п	Наименование характеристики земельного участка	Значение характеристики
1	2	3
1	Адрес земельного участка	Новгородская обл, Великий Новгород г, ул
	Местоположение земельного участка (при отсутствии присвоенного адреса)	–
	Дополнительные сведения о местоположении земельного участка	–
2	Площадь земельного участка ± величина погрешности определения площади ($P \pm \Delta P$), м ²	21 кв.м ± 1.62 кв.м
3	Формула, примененная для расчета предельной допустимой погрешности определения площади земельного участка (ΔP), м ²	$\Delta P = 3.5 * 0.10 * \sqrt{21} = 1.62$
4	Площадь земельного участка согласно сведениям Единого государственного реестра	21

	недвижимости ($P_{\text{кад}}$), м^2	
5	Оценка расхождения P и $P_{\text{кад}}$ ($P - P_{\text{кад}}$), м^2	0 кв.м
6	Предельный минимальный и максимальный размеры земельного участка ($P_{\text{мин}}$ и $P_{\text{макс}}$), м^2	—
7	Кадастровый или иной номер (обозначение) здания, сооружения, объекта незавершенного строительства, расположенного на земельном участке	—
8	Иные сведения	—

Сведения об уточняемых земельных участках

1. Сведения о характерных точках границы уточняемого земельного участка с кадастровым номером 53:23:8624303:434

Зона №

Обозначение характерных точек границ	Существующие координаты, м		Уточненные координаты, м		Метод определения координат	Средняя квадратическая погрешность определения координат характерной точки (Mt), м	Формулы, примененные для расчета средней квадратической погрешности определения координат характерной точки (Mt), м
	X	Y	X	Y			
1	2	3	4	5	6	7	8
н1042У	—	—	583856.2 2	2179774. 52	Метод спутниковых геодезических измерений (определений)	0.10	—
н1040У	—	—	583854.5 7	2179777. 76	Метод спутниковых геодезических измерений (определений)	0.10	—
н1151У	—	—	583860.1 6	2179780. 40	Метод спутниковых геодезических измерений (определений)	0.10	—

н1150У	–	–	583861.7 9	2179777. 15	Метод спутниковых геодезических измерений (определений)	0.10	–
н1042У	–	–	583856.2 2	2179774. 52	Метод спутниковых геодезических измерений (определений)	0.10	–

**2. Сведения о частях границ уточняемого земельного участка с кадастровым номером
53:23:8624303:434**

Обозначение части границ		Горизонтальное проложение (S), м	Описание прохождения части границ	Отметка о наличии земельного спора о местоположении границ земельного участка
от т.	до т.			
1	2	3	4	5
н1042У	н1040У	3.64	–	–
н1040У	н1151У	6.18	–	–
н1151У	н1150У	3.64	–	–
н1150У	н1042У	6.16	–	–

**3. Общие сведения об уточняемом земельном участке с кадастровым номером
53:23:8624303:434**

№ п/п	Наименование характеристики земельного участка	Значение характеристики
1	2	3
1	Адрес земельного участка	Новгородская обл, Великий Новгород г, ул
	Местоположение земельного участка (при отсутствии присвоенного адреса)	–
	Дополнительные сведения о местоположении земельного участка	–
2	Площадь земельного участка ± величина погрешности определения площади ($P \pm \Delta P$), м ²	22 кв.м ± 1.66 кв.м
3	Формула, примененная для расчета предельной допустимой погрешности определения площади земельного участка (ΔP), м ²	$\Delta P = 3.5 * 0.10 * \sqrt{22} = 1.66$
4	Площадь земельного участка согласно сведениям Единого государственного реестра недвижимости ($P_{\text{кад}}$), м ²	21
5	Оценка расхождения P и $P_{\text{кад}}$ ($P - P_{\text{кад}}$), м ²	1 кв.м
6	Предельный минимальный и максимальный размеры земельного	–

	участка ($P_{\text{мин}}$ и $P_{\text{макс}}$), м ²	
7	Кадастровый или иной номер (обозначение) здания, сооружения, объекта незавершенного строительства, расположенного на земельном участке	–
8	Иные сведения	–

Сведения об уточняемых земельных участках

**1. Сведения о характерных точках границы уточняемого земельного участка с кадастровым номером 53:23:8624303:435
Зона № –**

Обозначение характерных точек границ	Существующие координаты, м		Уточненные координаты, м		Метод определения координат	Средняя квадратическая погрешность определения координат характерной точки (Mt), м	Формулы, примененные для расчета средней квадратической погрешности определения координат характерной точки (Mt), м
	X	Y	X	Y			
1	2	3	4	5	6	7	8
н1040У	–	–	583854.57	2179777.76	Метод спутниковых геодезических измерений (определений)	0.10	–
н1036У	–	–	583853.03	2179780.83	Метод спутниковых геодезических измерений (определений)	0.10	–
н1152У	–	–	583858.69	2179783.35	Метод спутниковых геодезических измерений (определений)	0.10	–
н1151У	–	–	583860.16	2179780.40	Метод спутниковых геодезических измерений	0.10	–

					(определен ий)		
н1040У	–	–	583854.5 7	2179777. 76	Метод спутников ых геодезичес ких измерений (определен ий)	0.10	–

**2. Сведения о частях границ уточняемого земельного участка с кадастровым номером
53:23:8624303:435**

Обозначение части границ		Горизонтальное проложение (S), м	Описание прохождения части границ	Отметка о наличии земельного спора о местоположении границ земельного участка
от т.	до т.			
1	2	3	4	5
н1040У	н1036У	3.43	–	–
н1036У	н1152У	6.20	–	–
н1152У	н1151У	3.30	–	–
н1151У	н1040У	6.18	–	–

**3. Общие сведения об уточняемом земельном участке с кадастровым номером
53:23:8624303:435**

№ п/п	Наименование характеристики земельного участка	Значение характеристики
1	2	3
1	Адрес земельного участка	Новгородская обл, Великий Новгород г, ул
	Местоположение земельного участка (при отсутствии присвоенного адреса)	–
	Дополнительные сведения о местоположении земельного участка	–
2	Площадь земельного участка ± величина погрешности определения площади ($P \pm \Delta P$), м ²	21 кв.м ± 1.60 кв.м
3	Формула, примененная для расчета предельной допустимой погрешности определения площади земельного участка (ΔP), м ²	$\Delta P = 3.5 * 0.10 * \sqrt{21} = 1.60$
4	Площадь земельного участка согласно сведениям Единого государственного реестра недвижимости ($P_{\text{кад}}$), м ²	21
5	Оценка расхождения P и $P_{\text{кад}}$ ($P - P_{\text{кад}}$), м ²	0 кв.м
6	Предельный минимальный и максимальный размеры земельного участка ($P_{\text{мин}}$ и $P_{\text{макс}}$), м ²	–
7	Кадастровый или иной номер (обозначение) здания, сооружения, объекта незавершенного строительства, расположенного на земельном участке	–

8

Иные сведения

–

Сведения об уточняемых земельных участках**1. Сведения о характерных точках границы уточняемого земельного участка с кадастровым номером 53:23:8624303:436****Зона № –**

Обозначение характерных точек границ	Существующие координаты, м		Уточненные координаты, м		Метод определения координат	Средняя квадратическая погрешность определения координат характерной точки (Mt), м	Формулы, примененные для расчета средней квадратической погрешности определения координат характерной точки (Mt), м
	X	Y	X	Y			
1	2	3	4	5	6	7	8
н1036У	–	–	583853.03	2179780.83	Метод спутниковых геодезических измерений (определений)	0.10	–
н1039У	–	–	583851.60	2179783.88	Метод спутниковых геодезических измерений (определений)	0.10	–
н1153У	–	–	583857.15	2179786.41	Метод спутниковых геодезических измерений (определений)	0.10	–
н1152У	–	–	583858.69	2179783.35	Метод спутниковых геодезических измерений (определений)	0.10	–
н1036У	–	–	583853.03	2179780.83	Метод спутниковых геодезических измерений (определений)	0.10	–

					ких измерений (определен ий)		
--	--	--	--	--	------------------------------	--	--

2. Сведения о частях границ уточняемого земельного участка с кадастровым номером 53:23:8624303:436

Обозначение части границ		Горизонтальное проложение (S), м	Описание прохождения части границ	Отметка о наличии земельного спора о местоположении границ земельного участка
от т.	до т.			
1	2	3	4	5
н1036У	н1039У	3.37	—	—
н1039У	н1153У	6.10	—	—
н1153У	н1152У	3.43	—	—
н1152У	н1036У	6.20	—	—

3. Общие сведения об уточняемом земельном участке с кадастровым номером 53:23:8624303:436

№ п/п	Наименование характеристики земельного участка	Значение характеристики
1	2	3
1	Адрес земельного участка	Новгородская обл, Великий Новгород г, Гск Ленгазспецстрой тер
	Местоположение земельного участка (при отсутствии присвоенного адреса)	—
	Дополнительные сведения о местоположении земельного участка	—
2	Площадь земельного участка ± величина погрешности определения площади ($P \pm \Delta P$), м ²	21 кв.м ± 1.60 кв.м
3	Формула, примененная для расчета предельной допустимой погрешности определения площади земельного участка (ΔP), м ²	$\Delta P = 3.5 * 0.10 * \sqrt{21} = 1.60$
4	Площадь земельного участка согласно сведениям Единого государственного реестра недвижимости ($P_{\text{кад}}$), м ²	21
5	Оценка расхождения P и $P_{\text{кад}}$ ($P - P_{\text{кад}}$), м ²	0 кв.м
6	Предельный минимальный и максимальный размеры земельного участка ($P_{\text{мин}}$ и $P_{\text{макс}}$), м ²	18 45
7	Кадастровый или иной номер (обозначение) здания, сооружения, объекта незавершенного строительства, расположенного на земельном участке	53:23:8423302:1634
8	Иные сведения	—

Сведения об уточняемых земельных участках

1. Сведения о характерных точках границы уточняемого земельного участка с кадастровым номером 53:23:8624303:437

Зона № —							
Обозначение характерных точек границ	Существующие координаты, м		Уточненные координаты, м		Метод определения координат	Средняя квадратиче- ская погрешнос- ть определе- ния координат характерно- й точки (Mт), м	Формулы, примененные для расчета средней квадратическ- ой погрешности определения координат характерной точки (Mт), м
	X	Y	X	Y			
1	2	3	4	5	6	7	8
н1039У	—	—	583851.6 0	2179783. 88	Метод спутников ых геодезичес- ких измерений (определен- ий)	0.10	—
н1034У	—	—	583849.9 0	2179787. 11	Метод спутников ых геодезичес- ких измерений (определен- ий)	0.10	—
н1154У	—	—	583855.5 5	2179789. 61	Метод спутников ых геодезичес- ких измерений (определен- ий)	0.10	—
н1153У	—	—	583857.1 5	2179786. 41	Метод спутников ых геодезичес- ких измерений (определен- ий)	0.10	—
н1039У	—	—	583851.6 0	2179783. 88	Метод спутников ых геодезичес- ких измерений (определен- ий)	0.10	—

2. Сведения о частях границ уточняемого земельного участка с кадастровым номером
53:23:8624303:437

Обозначение части границ		Горизонтальное проложение (S), м	Описание прохождения части границ	Отметка о наличии земельного спора о местоположении границ земельного участка
от т.	до т.			
1	2	3	4	5
н1039У	н1034У	3.65	—	—
н1034У	н1154У	6.18	—	—
н1154У	н1153У	3.58	—	—
н1153У	н1039У	6.10	—	—

3. Общие сведения об уточняемом земельном участке с кадастровым номером
53:23:8624303:437

№ п/п	Наименование характеристики земельного участка	Значение характеристики
1	2	3
1	Адрес земельного участка	Новгородская обл, Великий Новгород г, Гск Ленгазспецстрой тер, 11 гараж
	Местоположение земельного участка (при отсутствии присвоенного адреса)	—
	Дополнительные сведения о местоположении земельного участка	—
2	Площадь земельного участка ± величина погрешности определения площади ($P \pm \Delta P$), м ²	22 кв.м ± 1.65 кв.м
3	Формула, примененная для расчета предельной допустимой погрешности определения площади земельного участка (ΔP), м ²	$\Delta P = 3.5 * 0.10 * \sqrt{22} = 1.65$
4	Площадь земельного участка согласно сведениям Единого государственного реестра недвижимости ($P_{\text{кад}}$), м ²	21
5	Оценка расхождения P и $P_{\text{кад}}$ ($P - P_{\text{кад}}$), м ²	1 кв.м
6	Предельный минимальный и максимальный размеры земельного участка ($P_{\text{мин}}$ и $P_{\text{макс}}$), м ²	18 45
7	Кадастровый или иной номер (обозначение) здания, сооружения, объекта незавершенного строительства, расположенного на земельном участке	53:23:8624303:1722
8	Иные сведения	—

Сведения об уточняемых земельных участках

1. Сведения о характерных точках границы уточняемого земельного участка с кадастровым номером 53:23:8624303:438

Зона №

Обозначение характерных точек границ	Существующие координаты, м		Уточненные координаты, м		Метод определения координат	Средняя квадратиче ская погрешнос ть определени я координат характерно й точки (Mt), м	Формулы, примененные для расчета средней квадратическ ой погрешности определения координат характерной точки (Mt), м
	X	Y	X	Y			
1	2	3	4	5	6	7	8
н1034У	–	–	583849.9 0	2179787. 11	Метод спутников ых геодезичес ких измерений (определен ий)	0.10	–
н1030У	–	–	583848.3 9	2179790. 26	Метод спутников ых геодезичес ких измерений (определен ий)	0.10	–
н1155У	–	–	583853.8 4	2179793. 01	Метод спутников ых геодезичес ких измерений (определен ий)	0.10	–
н1154У	–	–	583855.5 5	2179789. 61	Метод спутников ых геодезичес ких измерений (определен ий)	0.10	–
н1034У	–	–	583849.9 0	2179787. 11	Метод спутников ых геодезичес ких измерений (определен ий)	0.10	–

2. Сведения о частях границ уточняемого земельного участка с кадастровым номером

53:23:8624303:438

Обозначение части границ		Горизонтальное проложение (S), м	Описание прохождения части границ	Отметка о наличии земельного спора о местоположении границ земельного участка
от т. 1	до т. 2			
н1034У	н1030У	3.49	—	—
н1030У	н1155У	6.10	—	—
н1155У	н1154У	3.81	—	—
н1154У	н1034У	6.18	—	—

3. Общие сведения об уточняемом земельном участке с кадастровым номером

53:23:8624303:438

№ п/п	Наименование характеристики земельного участка	Значение характеристики
1	2	3
1	Адрес земельного участка	Новгородская обл, Великий Новгород г, Гск Ленгазспецстрой тер, гараж 10
	Местоположение земельного участка (при отсутствии присвоенного адреса)	—
	Дополнительные сведения о местоположении земельного участка	—
2	Площадь земельного участка ± величина погрешности определения площади ($P \pm \Delta P$), м ²	22 кв.м ± 1.66 кв.м
3	Формула, примененная для расчета предельной допустимой погрешности определения площади земельного участка (ΔP), м ²	$\Delta P = 3.5 * 0.10 * \sqrt{22} = 1.66$
4	Площадь земельного участка согласно сведениям Единого государственного реестра недвижимости ($P_{\text{кад}}$), м ²	21
5	Оценка расхождения P и $P_{\text{кад}}$ ($P - P_{\text{кад}}$), м ²	1 кв.м
6	Предельный минимальный и максимальный размеры земельного участка ($P_{\text{мин}}$ и $P_{\text{макс}}$), м ²	18 45
7	Кадастровый или иной номер (обозначение) здания, сооружения, объекта незавершенного строительства, расположенного на земельном участке	53:23:8624303:1717
8	Иные сведения	—

Сведения об уточняемых земельных участках

1. Сведения о характерных точках границы уточняемого земельного участка с кадастровым номером 53:23:8624303:439

Зона № —

Обозначение характерных точек границ	Существующие координаты, м		Уточненные координаты, м		Метод определения координат	Средняя квадратиче ская погрешнос ть определени я координат характерно й точки (Mt), м	Формулы, примененные для расчета средней квадратическ ой погрешности определения координат характерной точки (Mt), м
	X	Y	X	Y			
1	2	3	4	5	6	7	8
н1030У	–	–	583848.3 9	2179790. 26	Метод спутников ых геодезичес ких измерений (определен ий)	0.10	–
н1033У	–	–	583846.9 1	2179793. 35	Метод спутников ых геодезичес ких измерений (определен ий)	0.10	–
н1156У	–	–	583852.3 0	2179796. 09	Метод спутников ых геодезичес ких измерений (определен ий)	0.10	–
н1155У	–	–	583853.8 4	2179793. 01	Метод спутников ых геодезичес ких измерений (определен ий)	0.10	–
н1030У	–	–	583848.3 9	2179790. 26	Метод спутников ых геодезичес ких измерений (определен ий)	0.10	–

2. Сведения о частях границ уточняемого земельного участка с кадастровым номером

53:23:8624303:439

Обозначение части границ		Горизонтальное проложение (S), м	Описание прохождения части границ	Отметка о наличии земельного спора о местоположении границ земельного участка
от т.	до т.			
1	2	3	4	5
н1030У	н1033У	3.43	—	—
н1033У	н1156У	6.05	—	—
н1156У	н1155У	3.44	—	—
н1155У	н1030У	6.10	—	—

3. Общие сведения об уточняемом земельном участке с кадастровым номером

53:23:8624303:439

№ п/п	Наименование характеристики земельного участка	Значение характеристики
1	2	3
1	Адрес земельного участка	Новгородская обл, Великий Новгород г, ул
	Местоположение земельного участка (при отсутствии присвоенного адреса)	—
	Дополнительные сведения о местоположении земельного участка	—
2	Площадь земельного участка ± величина погрешности определения площади ($P \pm \Delta P$), м ²	21 кв.м ± 1.60 кв.м
3	Формула, примененная для расчета предельной допустимой погрешности определения площади земельного участка (ΔP), м ²	$\Delta P = 3.5 * 0.10 * \sqrt{21} = 1.60$
4	Площадь земельного участка согласно сведениям Единого государственного реестра недвижимости ($P_{\text{кад}}$), м ²	21
5	Оценка расхождения P и $P_{\text{кад}}$ ($P - P_{\text{кад}}$), м ²	0 кв.м
6	Предельный минимальный и максимальный размеры земельного участка ($P_{\text{мин}}$ и $P_{\text{макс}}$), м ²	—
7	Кадастровый или иной номер (обозначение) здания, сооружения, объекта незавершенного строительства, расположенного на земельном участке	—
8	Иные сведения	—

Сведения об уточняемых земельных участках

1. Сведения о характерных точках границы уточняемого земельного участка с кадастровым номером 53:23:8624303:44

Зона № —

Обозначение характерных точек границ	Существующие координаты, м	Уточненные координаты, м	Метод определения координат	Средняя квадратическая погрешность	Формулы, примененные для расчета средней квадратической погрешности

	X	Y	X	Y		определени я координат характерно й точки (Mt), м	ой погрешности определения координат характерной точки (Mt), м
1	2	3	4	5	6	7	8
н1146У	–	–	583782.3 7	2179728. 59	Метод спутников ых геодезичес ких измерений (определен ий)	0.10	–
н805У	–	–	583776.5 0	2179725. 65	Метод спутников ых геодезичес ких измерений (определен ий)	0.10	–
н790У	–	–	583776.0 9	2179726. 47	Метод спутников ых геодезичес ких измерений (определен ий)	0.10	–
н792У	–	–	583774.5 9	2179729. 44	Метод спутников ых геодезичес ких измерений (определен ий)	0.10	–
н1157У	–	–	583780.3 7	2179732. 35	Метод спутников ых геодезичес ких измерений (определен ий)	0.10	–
н1146У	–	–	583782.3 7	2179728. 59	Метод спутников ых геодезичес ких	0.10	–

					измерений (определен ий)		
--	--	--	--	--	--------------------------------	--	--

**2. Сведения о частях границ уточняемого земельного участка с кадастровым номером
53:23:8624303:44**

Обозначение части границ		Горизонтальное проложение (S), м	Описание прохождения части границ	Отметка о наличии земельного спора о местоположении границ земельного участка
от т.	до т.			
1	2	3	4	5
н1146У	н805У	6.57	—	—
н805У	н790У	0.92	—	—
н790У	н792У	3.33	—	—
н792У	н1157У	6.47	—	—
н1157У	н1146У	4.26	—	—

**3. Общие сведения об уточняемом земельном участке с кадастровым номером
53:23:8624303:44**

№ п/п	Наименование характеристики земельного участка	Значение характеристики
1	2	3
1	Адрес земельного участка	Новгородская обл, Великий Новгород г, Гск Уют тер
	Местоположение земельного участка (при отсутствии присвоенного адреса)	—
	Дополнительные сведения о местоположении земельного участка	—
2	Площадь земельного участка ± величина погрешности определения площади ($P \pm \Delta P$), м ²	28 кв.м ± 1.84 кв.м
3	Формула, примененная для расчета предельной допустимой погрешности определения площади земельного участка (ΔP), м ²	$\Delta P = 3.5 * 0.10 * \sqrt{28} = 1.84$
4	Площадь земельного участка согласно сведениям Единого государственного реестра недвижимости ($P_{\text{кад}}$), м ²	21
5	Оценка расхождения P и $P_{\text{кад}}$ ($P - P_{\text{кад}}$), м ²	7 кв.м
6	Предельный минимальный и максимальный размеры земельного участка ($P_{\text{мин}}$ и $P_{\text{макс}}$), м ²	18 45
7	Кадастровый или иной номер (обозначение) здания, сооружения, объекта незавершенного строительства, расположенного на земельном участке	53:23:8624303:1719
8	Иные сведения	—

Сведения об уточняемых земельных участках

1. Сведения о характерных точках границы уточняемого земельного участка с кадастровым номером 53:23:8624303:440

Зона № —							
Обозначение характерных точек границ	Существующие координаты, м		Уточненные координаты, м		Метод определения координат	Средняя квадратиче- ская погрешнос- ть определе- ния координат характерно- й точки (Mt), м	Формулы, примененные для расчета средней квадратиче- ской погрешности определения координат характерной точки (Mt), м
	X	Y	X	Y			
1	2	3	4	5	6	7	8
н1033У	—	—	583846.9 1	2179793. 35	Метод спутников ых геодезичес- ких измерений (определен- ий)	0.10	—
н1028У	—	—	583845.1 0	2179796. 46	Метод спутников ых геодезичес- ких измерений (определен- ий)	0.10	—
н1158У	—	—	583850.7 3	2179799. 21	Метод спутников ых геодезичес- ких измерений (определен- ий)	0.10	—
н1156У	—	—	583852.3 0	2179796. 09	Метод спутников ых геодезичес- ких измерений (определен- ий)	0.10	—
н1033У	—	—	583846.9 1	2179793. 35	Метод спутников ых геодезичес- ких измерений (определен- ий)	0.10	—

2. Сведения о частях границ уточняемого земельного участка с кадастровым номером
53:23:8624303:440

Обозначение части границ		Горизонтальное проложение (S), м	Описание прохождения части границ	Отметка о наличии земельного спора о местоположении границ земельного участка
от т.	до т.			
1	2	3	4	5
н1033У	н1028У	3.60	—	—
н1028У	н1158У	6.27	—	—
н1158У	н1156У	3.49	—	—
н1156У	н1033У	6.05	—	—

3. Общие сведения об уточняемом земельном участке с кадастровым номером
53:23:8624303:440

№ п/п	Наименование характеристики земельного участка	Значение характеристики
1	2	3
1	Адрес земельного участка	Новгородская обл, Великий Новгород г, ул
	Местоположение земельного участка (при отсутствии присвоенного адреса)	—
	Дополнительные сведения о местоположении земельного участка	—
2	Площадь земельного участка ± величина погрешности определения площади ($P \pm \Delta P$), м ²	22 кв.м ± 1.63 кв.м
3	Формула, примененная для расчета предельной допустимой погрешности определения площади земельного участка (ΔP), м ²	$\Delta P = 3.5 * 0.10 * \sqrt{22} = 1.63$
4	Площадь земельного участка согласно сведениям Единого государственного реестра недвижимости ($P_{\text{кад}}$), м ²	21
5	Оценка расхождения P и $P_{\text{кад}}$ ($P - P_{\text{кад}}$), м ²	1 кв.м
6	Предельный минимальный и максимальный размеры земельного участка ($P_{\text{мин}}$ и $P_{\text{макс}}$), м ²	—
7	Кадастровый или иной номер (обозначение) здания, сооружения, объекта незавершенного строительства, расположенного на земельном участке	—
8	Иные сведения	—

Сведения об уточняемых земельных участках

1. Сведения о характерных точках границы уточняемого земельного участка с кадастровым номером 53:23:8624303:441

Зона №

Обозначение характерных точек границ	Существующие координаты, м		Уточненные координаты, м		Метод определения координат	Средняя квадратиче- ская погрешнос- ть определе- ния координат характерно- й точки (Mt), м	Формулы, примененные для расчета средней квадратиче- ской погрешности определе- ния координат характерной точки (Mt), м
	X	Y	X	Y			
1	2	3	4	5	6	7	8
н1028У	–	–	583845.1 0	2179796. 46	Метод спутников ых геодезичес- ких измерений (определен- ий)	0.10	–
н1026У	–	–	583843.5 5	2179799. 60	Метод спутников ых геодезичес- ких измерений (определен- ий)	0.10	–
н1159У	–	–	583849.2 6	2179802. 16	Метод спутников ых геодезичес- ких измерений (определен- ий)	0.10	–
н1158У	–	–	583850.7 3	2179799. 21	Метод спутников ых геодезичес- ких измерений (определен- ий)	0.10	–
н1028У	–	–	583845.1 0	2179796. 46	Метод спутников ых геодезичес- ких измерений (определен- ий)	0.10	–

2. Сведения о частях границ уточняемого земельного участка с кадастровым номером

53:23:8624303:441

Обозначение части границ		Горизонтальное проложение (S), м	Описание прохождения части границ	Отметка о наличии земельного спора о местоположении границ земельного участка
от т.	до т.			
1	2	3	4	5
н1028У	н1026У	3.50	—	—
н1026У	н1159У	6.26	—	—
н1159У	н1158У	3.30	—	—
н1158У	н1028У	6.27	—	—

3. Общие сведения об уточняемом земельном участке с кадастровым номером

53:23:8624303:441

№ п/п	Наименование характеристики земельного участка	Значение характеристики
1	2	3
1	Адрес земельного участка	Новгородская обл, Великий Новгород г, Гск Ленгазспецстрой тер
	Местоположение земельного участка (при отсутствии присвоенного адреса)	—
	Дополнительные сведения о местоположении земельного участка	—
2	Площадь земельного участка ± величина погрешности определения площади ($P \pm \Delta P$), м ²	21 кв.м ± 1.61 кв.м
3	Формула, примененная для расчета предельной допустимой погрешности определения площади земельного участка (ΔP), м ²	$\Delta P = 3.5 * 0.10 * \sqrt{21} = 1.61$
4	Площадь земельного участка согласно сведениям Единого государственного реестра недвижимости ($P_{\text{кад}}$), м ²	22
5	Оценка расхождения P и $P_{\text{кад}}$ ($P - P_{\text{кад}}$), м ²	1 кв.м
6	Предельный минимальный и максимальный размеры земельного участка ($P_{\text{мин}}$ и $P_{\text{макс}}$), м ²	18 45
7	Кадастровый или иной номер (обозначение) здания, сооружения, объекта незавершенного строительства, расположенного на земельном участке	53:23:8423302:1632
8	Иные сведения	—

Сведения об уточняемых земельных участках

1. Сведения о характерных точках границы уточняемого земельного участка с кадастровым номером 53:23:8624303:442

Зона № —

Обозначение характерных точек границ	Существующие координаты, м		Уточненные координаты, м		Метод определения координат	Средняя квадратиче- ская погрешнос- ть определе- ния координат характерно- й точки (Mt), м	Формулы, примененные для расчета средней квадратичес- кой погрешности определения координат характерной точки (Mt), м
	X	Y	X	Y			
1	2	3	4	5	6	7	8
н1026У	–	–	583843.5 5	2179799. 60	Метод спутников ых геодезичес- ких измерений (определен- ий)	0.10	–
н1024У	–	–	583842.1 3	2179802. 66	Метод спутников ых геодезичес- ких измерений (определен- ий)	0.10	–
н1160У	–	–	583847.6 8	2179805. 31	Метод спутников ых геодезичес- ких измерений (определен- ий)	0.10	–
н1159У	–	–	583849.2 6	2179802. 16	Метод спутников ых геодезичес- ких измерений (определен- ий)	0.10	–
н1026У	–	–	583843.5 5	2179799. 60	Метод спутников ых геодезичес- ких измерений (определен- ий)	0.10	–

2. Сведения о частях границ уточняемого земельного участка с кадастровым номером

53:23:8624303:442

Обозначение части границ		Горизонтальное проложение (S), м	Описание прохождения части границ	Отметка о наличии земельного спора о местоположении границ земельного участка
от т.	до т.			
1	2	3	4	5
н1026У	н1024У	3.37	—	—
н1024У	н1160У	6.15	—	—
н1160У	н1159У	3.52	—	—
н1159У	н1026У	6.26	—	—

3. Общие сведения об уточняемом земельном участке с кадастровым номером

53:23:8624303:442

№ п/п	Наименование характеристики земельного участка	Значение характеристики
1	2	3
1	Адрес земельного участка	Новгородская обл, Великий Новгород г, Гск Ленгазспецстрой тер, 6 гараж
	Местоположение земельного участка (при отсутствии присвоенного адреса)	—
	Дополнительные сведения о местоположении земельного участка	—
2	Площадь земельного участка ± величина погрешности определения площади ($P \pm \Delta P$), м ²	21 кв.м ± 1.62 кв.м
3	Формула, примененная для расчета предельной допустимой погрешности определения площади земельного участка (ΔP), м ²	$\Delta P = 3.5 * 0.10 * \sqrt{21} = 1.62$
4	Площадь земельного участка согласно сведениям Единого государственного реестра недвижимости ($P_{\text{кад}}$), м ²	21
5	Оценка расхождения P и $P_{\text{кад}}$ ($P - P_{\text{кад}}$), м ²	0 кв.м
6	Предельный минимальный и максимальный размеры земельного участка ($P_{\text{мин}}$ и $P_{\text{макс}}$), м ²	18 45
7	Кадастровый или иной номер (обозначение) здания, сооружения, объекта незавершенного строительства, расположенного на земельном участке	53:23:8624303:1460
8	Иные сведения	—

Сведения об уточняемых земельных участках

1. Сведения о характерных точках границы уточняемого земельного участка с кадастровым номером 53:23:8624303:443

Зона № —

Обозначение характерных точек границ	Существующие координаты, м		Уточненные координаты, м		Метод определения координат	Средняя квадратиче- ская погрешнос- ть определе- ния координат характерно- й точки (Mt), м	Формулы, примененные для расчета средней квадратиче- ской погрешности определе- ния координат характерной точки (Mt), м
	X	Y	X	Y			
1	2	3	4	5	6	7	8
н1024У	–	–	583842.1 3	2179802. 66	Метод спутников ых геодезичес- ких измерений (определен- ий)	0.10	–
н1022У	–	–	583840.5 1	2179805. 96	Метод спутников ых геодезичес- ких измерений (определен- ий)	0.10	–
н1161У	–	–	583846.0 5	2179808. 56	Метод спутников ых геодезичес- ких измерений (определен- ий)	0.10	–
н1160У	–	–	583847.6 8	2179805. 31	Метод спутников ых геодезичес- ких измерений (определен- ий)	0.10	–
н1024У	–	–	583842.1 3	2179802. 66	Метод спутников ых геодезичес- ких измерений (определен- ий)	0.10	–

2. Сведения о частях границ уточняемого земельного участка с кадастровым номером

53:23:8624303:443

Обозначение части границ		Горизонтальное проложение (S), м	Описание прохождения части границ	Отметка о наличии земельного спора о местоположении границ земельного участка
от т.	до т.			
1	2	3	4	5
н1024У	н1022У	3.68	—	—
н1022У	н1161У	6.12	—	—
н1161У	н1160У	3.64	—	—
н1160У	н1024У	6.15	—	—

3. Общие сведения об уточняемом земельном участке с кадастровым номером

53:23:8624303:443

№ п/п	Наименование характеристики земельного участка	Значение характеристики
1	2	3
1	Адрес земельного участка	Новгородская обл, Великий Новгород г, ул
	Местоположение земельного участка (при отсутствии присвоенного адреса)	—
	Дополнительные сведения о местоположении земельного участка	—
2	Площадь земельного участка ± величина погрешности определения площади ($P \pm \Delta P$), м ²	22 кв.м ± 1.66 кв.м
3	Формула, примененная для расчета предельной допустимой погрешности определения площади земельного участка (ΔP), м ²	$\Delta P = 3.5 * 0.10 * \sqrt{22} = 1.66$
4	Площадь земельного участка согласно сведениям Единого государственного реестра недвижимости ($P_{\text{кад}}$), м ²	21
5	Оценка расхождения P и $P_{\text{кад}}$ ($P - P_{\text{кад}}$), м ²	1 кв.м
6	Предельный минимальный и максимальный размеры земельного участка ($P_{\text{мин}}$ и $P_{\text{макс}}$), м ²	—
7	Кадастровый или иной номер (обозначение) здания, сооружения, объекта незавершенного строительства, расположенного на земельном участке	—
8	Иные сведения	—

Сведения об уточняемых земельных участках

1. Сведения о характерных точках границы уточняемого земельного участка с кадастровым номером 53:23:8624303:444

Зона № —

Обозначение характерных точек границ	Существующие координаты, м	Уточненные координаты, м	Метод определения координат	Средняя квадратическая погрешность	Формулы, примененные для расчета средней квадратической погрешности

	X	Y	X	Y		определени я координат характерно й точки (Mт), м	ой погрешности определения координат характерной точки (Mт), м
1	2	3	4	5	6	7	8
н1022У	–	–	583840.5 1	2179805. 96	Метод спутников ых геодезичес ких измерений (определен ий)	0.10	–
н1020У	–	–	583839.0 2	2179809. 11	Метод спутников ых геодезичес ких измерений (определен ий)	0.10	–
н1162У	–	–	583844.4 3	2179811. 79	Метод спутников ых геодезичес ких измерений (определен ий)	0.10	–
н1161У	–	–	583846.0 5	2179808. 56	Метод спутников ых геодезичес ких измерений (определен ий)	0.10	–
н1022У	–	–	583840.5 1	2179805. 96	Метод спутников ых геодезичес ких измерений (определен ий)	0.10	–

**2. Сведения о частях границ уточняемого земельного участка с кадастровым номером
53:23:8624303:444**

Обозначение части границ		Горизонтальное проложение (S), м	Описание прохождения части границ	Отметка о наличии земельного спора о местоположении границ земельного участка
от т.	до т.			

1	2	3	4	5
н1022У	н1020У	3.48	–	–
н1020У	н1162У	6.04	–	–
н1162У	н1161У	3.61	–	–
н1161У	н1022У	6.12	–	–

3. Общие сведения об уточняемом земельном участке с кадастровым номером 53:23:8624303:444

№ п/п	Наименование характеристики земельного участка	Значение характеристики
1	2	3
1	Адрес земельного участка	Новгородская обл, Великий Новгород г, ул
	Местоположение земельного участка (при отсутствии присвоенного адреса)	–
	Дополнительные сведения о местоположении земельного участка	–
2	Площадь земельного участка ± величина погрешности определения площади ($P \pm \Delta P$), м ²	22 кв.м ± 1.63 кв.м
3	Формула, примененная для расчета предельной допустимой погрешности определения площади земельного участка (ΔP), м ²	$\Delta P = 3.5 * 0.10 * \sqrt{22} = 1.63$
4	Площадь земельного участка согласно сведениям Единого государственного реестра недвижимости ($P_{\text{кад}}$), м ²	21
5	Оценка расхождения P и $P_{\text{кад}}$ ($P - P_{\text{кад}}$), м ²	1 кв.м
6	Предельный минимальный и максимальный размеры земельного участка ($P_{\text{мин}}$ и $P_{\text{макс}}$), м ²	–
7	Кадастровый или иной номер (обозначение) здания, сооружения, объекта незавершенного строительства, расположенного на земельном участке	–
8	Иные сведения	–

Сведения об уточняемых земельных участках

1. Сведения о характерных точках границы уточняемого земельного участка с кадастровым номером 53:23:8624303:445

Зона № –

Обозначение характерных точек границ	Существующие координаты, м		Уточненные координаты, м		Метод определения координат	Средняя квадратическая погрешность определения координат характерной точки	Формулы, примененные для расчета средней квадратической погрешности определения координат характерной
	X	Y	X	Y			

						(Mt), м	точки (Mt), м
1	2	3	4	5	6	7	8
–	–	–	583839.0 2	2179809. 11	Метод спутниковых геодезических измерений (определений)	0.10	–
–	–	–	583837.3 9	2179812. 11	Метод спутниковых геодезических измерений (определений)	0.10	–
–	–	–	583842.9 5	2179814. 74	Метод спутниковых геодезических измерений (определений)	0.10	–
–	–	–	583844.4 3	2179811. 79	Метод спутниковых геодезических измерений (определений)	0.10	–
–	–	–	583839.0 2	2179809. 11	Метод спутниковых геодезических измерений (определений)	0.10	–

2. Сведения о частях границ уточняемого земельного участка с кадастровым номером 53:23:8624303:445

Обозначение части границ		Горизонтальное проложение (S), м	Описание прохождения части границ	Отметка о наличии земельного спора о местоположении границ земельного участка
от г.	до г.			
1	2	3	4	5
–	–	3.41	–	–

н1016У	–	–	583837.3 9	2179812. 11	Метод спутниковых геодезических измерений (определений)	0.10	–
н1012У	–	–	583835.8 9	2179815. 34	Метод спутниковых геодезических измерений (определений)	0.10	–
н1163У	–	–	583841.3 4	2179817. 94	Метод спутниковых геодезических измерений (определений)	0.10	–
н1164У	–	–	583842.9 5	2179814. 74	Метод спутниковых геодезических измерений (определений)	0.10	–
н1016У	–	–	583837.3 9	2179812. 11	Метод спутниковых геодезических измерений (определений)	0.10	–

2. Сведения о частях границ уточняемого земельного участка с кадастровым номером 53:23:8624303:446

Обозначение части границ		Горизонтальное проложение (S), м	Описание прохождения части границ	Отметка о наличии земельного спора о местоположении границ земельного участка
от т. 1	до т. 2			
н1016У	н1012У	3.56	–	–
н1012У	н1163У	6.04	–	–
н1163У	н1164У	3.58	–	–
н1164У	н1016У	6.15	–	–

3. Общие сведения об уточняемом земельном участке с кадастровым номером 53:23:8624303:446

№ п/п	Наименование характеристики земельного участка	Значение характеристики
1	2	3
1	Адрес земельного участка	Новгородская обл, Великий Новгород г, ул
	Местоположение земельного участка (при отсутствии присвоенного адреса)	—
	Дополнительные сведения о местоположении земельного участка	—
2	Площадь земельного участка ± величина погрешности определения площади ($P \pm \Delta P$), м ²	22 кв.м ± 1.63 кв.м
3	Формула, примененная для расчета предельной допустимой погрешности определения площади земельного участка (ΔP), м ²	$\Delta P = 3.5 * 0.10 * \sqrt{22} = 1.63$
4	Площадь земельного участка согласно сведениям Единого государственного реестра недвижимости ($P_{\text{кад}}$), м ²	21
5	Оценка расхождения P и $P_{\text{кад}}$ ($P - P_{\text{кад}}$), м ²	1 кв.м
6	Предельный минимальный и максимальный размеры земельного участка ($P_{\text{мин}}$ и $P_{\text{макс}}$), м ²	—
7	Кадастровый или иной номер (обозначение) здания, сооружения, объекта незавершенного строительства, расположенного на земельном участке	53:23:8423302:1628
8	Иные сведения	—

Сведения об уточняемых земельных участках

1. Сведения о характерных точках границы уточняемого земельного участка с кадастровым номером 53:23:8624303:447

Зона № —

Обозначение характерных точек границ	Существующие координаты, м		Уточненные координаты, м		Метод определения координат	Средняя квадратическая погрешность определения координат характерной точки (Mt), м	Формулы, примененные для расчета средней квадратической погрешности определения координат характерной точки (Mt), м
	X	Y	X	Y			
1	2	3	4	5	6	7	8
н1012У	—	—	583835.89	2179815.34	Метод спутниковых геодезических измерений	0.10	—

					(определен ий)		
н1015У	–	–	583834.1 7	2179818. 53	Метод спутников ых геодезичес ких измерений (определен ий)	0.10	–
н1165У	–	–	583839.6 6	2179821. 28	Метод спутников ых геодезичес ких измерений (определен ий)	0.10	–
н1163У	–	–	583841.3 4	2179817. 94	Метод спутников ых геодезичес ких измерений (определен ий)	0.10	–
н1012У	–	–	583835.8 9	2179815. 34	Метод спутников ых геодезичес ких измерений (определен ий)	0.10	–

**2. Сведения о частях границ уточняемого земельного участка с кадастровым номером
53:23:8624303:447**

Обозначение части границ		Горизонтальное положение (S), м	Описание прохождения части границ	Отметка о наличии земельного спора о местоположении границ земельного участка
от т.	до т.			
1	2	3	4	5
н1012У	н1015У	3.62	–	–
н1015У	н1165У	6.14	–	–
н1165У	н1163У	3.74	–	–
н1163У	н1012У	6.04	–	–

**3. Общие сведения об уточняемом земельном участке с кадастровым номером
53:23:8624303:447**

№ п/п	Наименование характеристики земельного участка	Значение характеристики
1	2	3
1	Адрес земельного участка	Новгородская обл, Великий Новгород г, ул
	Местоположение земельного участка (при отсутствии присвоенного	–

	адреса)	
	Дополнительные сведения о местоположении земельного участка	—
2	Площадь земельного участка ± величина погрешности определения площади ($P \pm \Delta P$), м ²	22 кв.м ± 1.66 кв.м
3	Формула, примененная для расчета предельной допустимой погрешности определения площади земельного участка (ΔP), м ²	$\Delta P = 3.5 * 0.10 * \sqrt{22} = 1.66$
4	Площадь земельного участка согласно сведениям Единого государственного реестра недвижимости ($P_{\text{кад}}$), м ²	21
5	Оценка расхождения P и $P_{\text{кад}}$ ($P - P_{\text{кад}}$), м ²	1 кв.м
6	Предельный минимальный и максимальный размеры земельного участка ($P_{\text{мин}}$ и $P_{\text{макс}}$), м ²	18 45
7	Кадастровый или иной номер (обозначение) здания, сооружения, объекта незавершенного строительства, расположенного на земельном участке	53:23:8423302:1633
8	Иные сведения	—

Сведения об уточняемых земельных участках

1. Сведения о характерных точках границы уточняемого земельного участка с кадастровым номером 53:23:8624303:449

Зона №

Обозначение характерных точек границ	Существующие координаты, м		Уточненные координаты, м		Метод определения координат	Средняя квадратическая погрешность определения координат характерной точки (Mt), м	Формулы, примененные для расчета средней квадратической погрешности определения координат характерной точки (Mt), м
	X	Y	X	Y			
1	2	3	4	5	6	7	8
н1166У	—	—	583857.6 9	2179822. 36	Метод спутниковых геодезических измерений (определений)	0.10	—
н1167У	—	—	583851.9 3	2179819. 42	Метод спутниковых	0.10	—

					геодезических измерений (определений)		
н1168У	–	–	583850.46	2179822.33	Метод спутниковых геодезических измерений (определений)	0.10	–
н1169У	–	–	583856.14	2179825.48	Метод спутниковых геодезических измерений (определений)	0.10	–
н1166У	–	–	583857.69	2179822.36	Метод спутниковых геодезических измерений (определений)	0.10	–

2. Сведения о частях границ уточняемого земельного участка с кадастровым номером 53:23:8624303:449

Обозначение части границ		Горизонтальное проложение (S), м	Описание прохождения части границ	Отметка о наличии земельного спора о местоположении границ земельного участка
от г.	до г.			
1	2	3	4	5
н1166У	н1167У	6.47	–	–
н1167У	н1168У	3.26	–	–
н1168У	н1169У	6.49	–	–
н1169У	н1166У	3.48	–	–

3. Общие сведения об уточняемом земельном участке с кадастровым номером 53:23:8624303:449

№ п/п	Наименование характеристики земельного участка	Значение характеристики
1	2	3
1	Адрес земельного участка	Новгородская обл, Великий Новгород г
	Местоположение земельного участка (при отсутствии присвоенного адреса)	–
	Дополнительные сведения о местоположении земельного участка	–
2	Площадь земельного участка ± величина погрешности определения	22 кв.м ± 1.64 кв.м

	площади ($P \pm \Delta P$), м ²	
3	Формула, примененная для расчета предельной допустимой погрешности определения площади земельного участка (ΔP), м ²	$\Delta P = 3.5 * 0.10 * \sqrt{22} = 1.64$
4	Площадь земельного участка согласно сведениям Единого государственного реестра недвижимости ($P_{\text{кад}}$), м ²	21
5	Оценка расхождения P и $P_{\text{кад}}$ ($P - P_{\text{кад}}$), м ²	1 кв.м
6	Предельный минимальный и максимальный размеры земельного участка ($P_{\text{мин}}$ и $P_{\text{макс}}$), м ²	18 45
7	Кадастровый или иной номер (обозначение) здания, сооружения, объекта незавершенного строительства, расположенного на земельном участке	53:23:8624303:2068
8	Иные сведения	—

Сведения об уточняемых земельных участках

1. Сведения о характерных точках границы уточняемого земельного участка с кадастровым номером 53:23:8624303:45

Зона № —

Обозначение характерных точек границ	Существующие координаты, м		Уточненные координаты, м		Метод определения координат	Средняя квадратическая погрешность определения координат характерной точки (Mt), м	Формулы, примененные для расчета средней квадратической погрешности определения координат характерной точки (Mt), м
	X	Y	X	Y			
1	2	3	4	5	6	7	8
н1157У	—	—	583780.37	2179732.35	Метод спутниковых геодезических измерений (определений)	0.10	—
н792У	—	—	583774.59	2179729.44	Метод спутниковых геодезических измерений (определений)	0.10	—

н771У	–	–	583774.0 5	2179730. 52	Метод спутниковых геодезических измерений (определений)	0.10	–
н772У	–	–	583772.6 8	2179733. 23	Метод спутниковых геодезических измерений (определений)	0.10	–
н1170У	–	–	583778.3 5	2179736. 07	Метод спутниковых геодезических измерений (определений)	0.10	–
н1157У	–	–	583780.3 7	2179732. 35	Метод спутниковых геодезических измерений (определений)	0.10	–

2. Сведения о частях границ уточняемого земельного участка с кадастровым номером 53:23:8624303:45

Обозначение части границ		Горизонтальное проложение (S), м	Описание прохождения части границ	Отметка о наличии земельного спора о местоположении границ земельного участка
от г.	до г.			
1	2	3	4	5
н1157У	н792У	6.47	–	–
н792У	н771У	1.21	–	–
н771У	н772У	3.04	–	–
н772У	н1170У	6.34	–	–
н1170У	н1157У	4.23	–	–

3. Общие сведения об уточняемом земельном участке с кадастровым номером 53:23:8624303:45

№ п/п	Наименование характеристики земельного участка	Значение характеристики
1	2	3
1	Адрес земельного участка	Новгородская обл, Великий Новгород г, Гск Уют тер
	Местоположение земельного участка (при отсутствии присвоенного	–

	адреса)	
	Дополнительные сведения о местоположении земельного участка	—
2	Площадь земельного участка ± величина погрешности определения площади ($P \pm \Delta P$), м ²	27 кв.м ± 1.82 кв.м
3	Формула, примененная для расчета предельной допустимой погрешности определения площади земельного участка (ΔP), м ²	$\Delta P = 3.5 * 0.10 * \sqrt{27} = 1.82$
4	Площадь земельного участка согласно сведениям Единого государственного реестра недвижимости ($P_{\text{кад}}$), м ²	21
5	Оценка расхождения P и $P_{\text{кад}}$ ($P - P_{\text{кад}}$), м ²	6 кв.м
6	Предельный минимальный и максимальный размеры земельного участка ($P_{\text{мин}}$ и $P_{\text{макс}}$), м ²	18 45
7	Кадастровый или иной номер (обозначение) здания, сооружения, объекта незавершенного строительства, расположенного на земельном участке	53:23:8624303:1665
8	Иные сведения	—

Сведения об уточняемых земельных участках

1. Сведения о характерных точках границы уточняемого земельного участка с кадастровым номером 53:23:8624303:450

Зона №

Обозначение характерных точек границ	Существующие координаты, м		Уточненные координаты, м		Метод определения координат	Средняя квадратическая погрешность определения координат характерной точки (Mt), м	Формулы, примененные для расчета средней квадратической погрешности определения координат характерной точки (Mt), м
	X	Y	X	Y			
1	2	3	4	5	6	7	8
н1171У	—	—	583859.18	2179819.07	Метод спутниковых геодезических измерений (определений)	0.10	—
н1172У	—	—	583853.51	2179816.25	Метод спутниковых	0.10	—

					геодезических измерений (определений)		
н1167У	–	–	583851.93	2179819.42	Метод спутниковых геодезических измерений (определений)	0.10	–
н1166У	–	–	583857.69	2179822.36	Метод спутниковых геодезических измерений (определений)	0.10	–
н1171У	–	–	583859.18	2179819.07	Метод спутниковых геодезических измерений (определений)	0.10	–

2. Сведения о частях границ уточняемого земельного участка с кадастровым номером 53:23:8624303:450

Обозначение части границ		Горизонтальное проложение (S), м	Описание прохождения части границ	Отметка о наличии земельного спора о местоположении границ земельного участка
от г.	до г.			
1	2	3	4	5
н1171У	н1172У	6.33	–	–
н1172У	н1167У	3.54	–	–
н1167У	н1166У	6.47	–	–
н1166У	н1171У	3.61	–	–

3. Общие сведения об уточняемом земельном участке с кадастровым номером 53:23:8624303:450

№ п/п	Наименование характеристики земельного участка	Значение характеристики
1	2	3
1	Адрес земельного участка	Новгородская обл, Великий Новгород г, ул
	Местоположение земельного участка (при отсутствии присвоенного адреса)	–
	Дополнительные сведения о местоположении земельного участка	–
2	Площадь земельного участка ± величина погрешности определения	23 кв.м ± 1.67 кв.м

	площади ($P \pm \Delta P$), м ²	
3	Формула, примененная для расчета предельной допустимой погрешности определения площади земельного участка (ΔP), м ²	$\Delta P = 3.5 * 0.10 * \sqrt{23} = 1.67$
4	Площадь земельного участка согласно сведениям Единого государственного реестра недвижимости ($P_{\text{кад}}$), м ²	21
5	Оценка расхождения P и $P_{\text{кад}}$ ($P - P_{\text{кад}}$), м ²	2 кв.м
6	Предельный минимальный и максимальный размеры земельного участка ($P_{\text{мин}}$ и $P_{\text{макс}}$), м ²	–
7	Кадастровый или иной номер (обозначение) здания, сооружения, объекта незавершенного строительства, расположенного на земельном участке	53:23:8624303:2055
8	Иные сведения	–

Сведения об уточняемых земельных участках

1. Сведения о характерных точках границы уточняемого земельного участка с кадастровым номером 53:23:8624303:452

Зона № –

Обозначение характерных точек границ	Существующие координаты, м		Уточненные координаты, м		Метод определения координат	Средняя квадратическая погрешность определения координат характерной точки (Mt), м	Формулы, примененные для расчета средней квадратической погрешности определения координат характерной точки (Mt), м
	X	Y	X	Y			
1	2	3	4	5	6	7	8
н1173У	–	–	583862.21	2179812.81	Метод спутниковых геодезических измерений (определений)	0.10	–
н1174У	–	–	583856.54	2179810.18	Метод спутниковых геодезических измерений (определений)	0.10	–

н1175У	–	–	583854.9 7	2179813. 32	Метод спутниковых геодезических измерений (определений)	0.10	–
н1176У	–	–	583860.7 2	2179815. 99	Метод спутниковых геодезических измерений (определений)	0.10	–
н1173У	–	–	583862.2 1	2179812. 81	Метод спутниковых геодезических измерений (определений)	0.10	–

2. Сведения о частях границ уточняемого земельного участка с кадастровым номером 53:23:8624303:452

Обозначение части границ		Горизонтальное проложение (S), м	Описание прохождения части границ	Отметка о наличии земельного спора о местоположении границ земельного участка
от т. 1	до т. 2			
		3	4	5
н1173У	н1174У	6.25	–	–
н1174У	н1175У	3.51	–	–
н1175У	н1176У	6.34	–	–
н1176У	н1173У	3.51	–	–

3. Общие сведения об уточняемом земельном участке с кадастровым номером 53:23:8624303:452

№ п/п	Наименование характеристики земельного участка	Значение характеристики
1	2	3
1	Адрес земельного участка	Новгородская обл, Великий Новгород г, Лужское ш, 335 гараж
	Местоположение земельного участка (при отсутствии присвоенного адреса)	–
	Дополнительные сведения о местоположении земельного участка	–
2	Площадь земельного участка ± величина погрешности определения площади ($P \pm \Delta P$), м ²	22 кв.м ± 1.65 кв.м
3	Формула, примененная для расчета предельной допустимой погрешности определения площади земельного	$\Delta P = 3.5 * 0.10 * \sqrt{22} = 1.65$

	участка (ΔP), м ²	
4	Площадь земельного участка согласно сведениям Единого государственного реестра недвижимости ($P_{\text{кад}}$), м ²	21
5	Оценка расхождения P и $P_{\text{кад}}$ ($P - P_{\text{кад}}$), м ²	1 кв.м
6	Предельный минимальный и максимальный размеры земельного участка ($P_{\text{мин}}$ и $P_{\text{макс}}$), м ²	18 45
7	Кадастровый или иной номер (обозначение) здания, сооружения, объекта незавершенного строительства, расположенного на земельном участке	–
8	Иные сведения	–

Сведения об уточняемых земельных участках

1. Сведения о характерных точках границы уточняемого земельного участка с кадастровым номером 53:23:8624303:453

Зона № –

Обозначение характерных точек границ	Существующие координаты, м		Уточненные координаты, м		Метод определения координат	Средняя квадратическая погрешность определения координат характерной точки (Mt), м	Формулы, примененные для расчета средней квадратической погрешности определения координат характерной точки (Mt), м
	X	Y	X	Y			
1	2	3	4	5	6	7	8
н1177У	–	–	583863.7 5	2179809. 57	Метод спутниковых геодезических измерений (определений)	0.10	–
н1178У	–	–	583858.1 7	2179806. 92	Метод спутниковых геодезических измерений (определений)	0.10	–
н1174У	–	–	583856.5 4	2179810. 18	Метод спутниковых геодезических измерений (определений)	0.10	–

					ких измерений (определен ий)		
н1173У	–	–	583862.2 1	2179812. 81	Метод спутников ых геодезичес ких измерений (определен ий)	0.10	–
н1177У	–	–	583863.7 5	2179809. 57	Метод спутников ых геодезичес ких измерений (определен ий)	0.10	–

2. Сведения о частях границ уточняемого земельного участка с кадастровым номером 53:23:8624303:453

Обозначение части границ		Горизонтальное проложение (S), м	Описание прохождения части границ	Отметка о наличии земельного спора о местоположении границ земельного участка
от т. 1	до т. 2			
		3	4	5
н1177У	н1178У	6.18	–	–
н1178У	н1174У	3.64	–	–
н1174У	н1173У	6.25	–	–
н1173У	н1177У	3.59	–	–

3. Общие сведения об уточняемом земельном участке с кадастровым номером 53:23:8624303:453

№ п/п	Наименование характеристики земельного участка	Значение характеристики
1	2	3
1	Адрес земельного участка	Новгородская обл, Великий Новгород г, ул
	Местоположение земельного участка (при отсутствии присвоенного адреса)	–
	Дополнительные сведения о местоположении земельного участка	–
2	Площадь земельного участка ± величина погрешности определения площади ($P \pm \Delta P$), м ²	22 кв.м ± 1.66 кв.м
3	Формула, примененная для расчета предельной допустимой погрешности определения площади земельного участка (ΔP), м ²	$\Delta P = 3.5 * 0.10 * \sqrt{22} = 1.66$
4	Площадь земельного участка согласно сведениям Единого государственного реестра недвижимости ($P_{\text{кад}}$), м ²	21

5	Оценка расхождения P и $P_{\text{кад}}$ ($P - P_{\text{кад}}$), M^2	1 кв.м
6	Предельный минимальный и максимальный размеры земельного участка ($P_{\text{мин}}$ и $P_{\text{макс}}$), M^2	—
7	Кадастровый или иной номер (обозначение) здания, сооружения, объекта незавершенного строительства, расположенного на земельном участке	—
8	Иные сведения	—

Сведения об уточняемых земельных участках

1. Сведения о характерных точках границы уточняемого земельного участка с кадастровым номером 53:23:8624303:454

Зона № —

Обозначение характерных точек границ	Существующие координаты, м		Уточненные координаты, м		Метод определения координат	Средняя квадратическая погрешность определения координат характерной точки (Mt), м	Формулы, примененные для расчета средней квадратической погрешности определения координат характерной точки (Mt), м
	X	Y	X	Y			
1	2	3	4	5	6	7	8
н1179У	—	—	583865.37	2179806.34	Метод спутниковых геодезических измерений (определений)	0.10	—
н1180У	—	—	583859.75	2179803.65	Метод спутниковых геодезических измерений (определений)	0.10	—
н1178У	—	—	583858.17	2179806.92	Метод спутниковых геодезических измерений (определений)	0.10	—
н1177У	—	—	583863.7	2179809.	Метод	0.10	—

			5	57	спутниковых геодезических измерений (определений)		
н1179У	–	–	583865.37	2179806.34	Метод спутниковых геодезических измерений (определений)	0.10	–

2. Сведения о частях границ уточняемого земельного участка с кадастровым номером 53:23:8624303:454

Обозначение части границ		Горизонтальное проложение (S), м	Описание прохождения части границ	Отметка о наличии земельного спора о местоположении границ земельного участка
от т. 1	до т. 2			
		3	4	5
н1179У	н1180У	6.23	–	–
н1180У	н1178У	3.63	–	–
н1178У	н1177У	6.18	–	–
н1177У	н1179У	3.61	–	–

3. Общие сведения об уточняемом земельном участке с кадастровым номером 53:23:8624303:454

№ п/п	Наименование характеристики земельного участка	Значение характеристики
1	2	3
1	Адрес земельного участка	Новгородская обл, Великий Новгород г, ул
	Местоположение земельного участка (при отсутствии присвоенного адреса)	–
	Дополнительные сведения о местоположении земельного участка	–
2	Площадь земельного участка ± величина погрешности определения площади ($P \pm \Delta P$), м ²	22 кв.м ± 1.66 кв.м
3	Формула, примененная для расчета предельной допустимой погрешности определения площади земельного участка (ΔP), м ²	$\Delta P = 3.5 * 0.10 * \sqrt{22} = 1.66$
4	Площадь земельного участка согласно сведениям Единого государственного реестра недвижимости ($P_{\text{кад}}$), м ²	21
5	Оценка расхождения P и $P_{\text{кад}}$ ($P - P_{\text{кад}}$), м ²	1 кв.м
6	Предельный минимальный и максимальный размеры земельного участка ($P_{\text{мин}}$ и $P_{\text{макс}}$), м ²	–

7	Кадастровый или иной номер (обозначение) здания, сооружения, объекта незавершенного строительства, расположенного на земельном участке	–
8	Иные сведения	–

Сведения об уточняемых земельных участках

1. Сведения о характерных точках границы уточняемого земельного участка с кадастровым номером 53:23:8624303:455

Зона №

Обозначение характерных точек границ	Существующие координаты, м		Уточненные координаты, м		Метод определения координат	Средняя квадратическая погрешность определения координат характерной точки (Mt), м	Формулы, примененные для расчета средней квадратической погрешности определения координат характерной точки (Mt), м
	X	Y	X	Y			
1	2	3	4	5	6	7	8
н1181У	–	–	583866.9 1	2179803. 31	Метод спутниковых геодезических измерений (определений)	0.10	–
н1182У	–	–	583861.3 7	2179800. 57	Метод спутниковых геодезических измерений (определений)	0.10	–
н1180У	–	–	583859.7 5	2179803. 65	Метод спутниковых геодезических измерений (определений)	0.10	–
н1179У	–	–	583865.3 7	2179806. 34	Метод спутниковых геодезических измерений (определений)	0.10	–

н1181У	–	–	583866.9 1	2179803. 31	ий) Метод спутников ых геодезичес ких измерений (определен ий)	0.10	–
--------	---	---	---------------	----------------	--	------	---

**2. Сведения о частях границ уточняемого земельного участка с кадастровым номером
53:23:8624303:455**

Обозначение части границ		Горизонтальное проложение (S), м	Описание прохождения части границ	Отметка о наличии земельного спора о местоположении границ земельного участка
от т.	до т.			
1	2	3	4	5
н1181У	н1182У	6.18	–	–
н1182У	н1180У	3.48	–	–
н1180У	н1179У	6.23	–	–
н1179У	н1181У	3.40	–	–

**3. Общие сведения об уточняемом земельном участке с кадастровым номером
53:23:8624303:455**

№ п/п	Наименование характеристики земельного участка	Значение характеристики
1	2	3
1	Адрес земельного участка	Новгородская обл, Великий Новгород г, Лужское ш
	Местоположение земельного участка (при отсутствии присвоенного адреса)	–
	Дополнительные сведения о местоположении земельного участка	–
2	Площадь земельного участка ± величина погрешности определения площади ($P \pm \Delta P$), м ²	21 кв.м ± 1.62 кв.м
3	Формула, примененная для расчета предельной допустимой погрешности определения площади земельного участка (ΔP), м ²	$\Delta P = 3.5 * 0.10 * \sqrt{21} = 1.62$
4	Площадь земельного участка согласно сведениям Единого государственного реестра недвижимости ($P_{\text{кад}}$), м ²	22
5	Оценка расхождения P и $P_{\text{кад}}$ ($P - P_{\text{кад}}$), м ²	1 кв.м
6	Предельный минимальный и максимальный размеры земельного участка ($P_{\text{мин}}$ и $P_{\text{макс}}$), м ²	–
7	Кадастровый или иной номер (обозначение) здания, сооружения, объекта незавершенного строительства, расположенного на земельном участке	–

8

Иные сведения

–

Сведения об уточняемых земельных участках

1. Сведения о характерных точках границы уточняемого земельного участка с кадастровым номером 53:23:8624303:456

Зона №

Обозначение характерных точек границ	Существующие координаты, м		Уточненные координаты, м		Метод определения координат	Средняя квадратиче- ская погрешнос- ть определе- ния координат характерно- й точки (Mt), м	Формулы, примененные для расчета средней квадратическ- ой погрешности определения координат характерной точки (Mt), м
	X	Y	X	Y			
1	2	3	4	5	6	7	8
н1183У	–	–	583868.3 5	2179800. 22	Метод спутников ых геодезичес- ких измерений (определен- ий)	0.10	–
н1184У	–	–	583862.9 4	2179797. 36	Метод спутников ых геодезичес- ких измерений (определен- ий)	0.10	–
н1182У	–	–	583861.3 7	2179800. 57	Метод спутников ых геодезичес- ких измерений (определен- ий)	0.10	–
н1181У	–	–	583866.9 1	2179803. 31	Метод спутников ых геодезичес- ких измерений (определен- ий)	0.10	–
н1183У	–	–	583868.3 5	2179800. 22	Метод спутников ых геодезичес	0.10	–

					ких измерений (определен ий)		
--	--	--	--	--	------------------------------	--	--

2. Сведения о частях границ уточняемого земельного участка с кадастровым номером
53:23:8624303:456

Обозначение части границ		Горизонтальное проложение (S), м	Описание прохождения части границ	Отметка о наличии земельного спора о местоположении границ земельного участка
от т.	до т.			
1	2	3	4	5
н1183У	н1184У	6.12	—	—
н1184У	н1182У	3.57	—	—
н1182У	н1181У	6.18	—	—
н1181У	н1183У	3.41	—	—

3. Общие сведения об уточняемом земельном участке с кадастровым номером
53:23:8624303:456

№ п/п	Наименование характеристики земельного участка	Значение характеристики
1	2	3
1	Адрес земельного участка	Новгородская обл, Великий Новгород г, ул
	Местоположение земельного участка (при отсутствии присвоенного адреса)	—
	Дополнительные сведения о местоположении земельного участка	—
2	Площадь земельного участка ± величина погрешности определения площади ($P \pm \Delta P$), м ²	21 кв.м ± 1.62 кв.м
3	Формула, примененная для расчета предельной допустимой погрешности определения площади земельного участка (ΔP), м ²	$\Delta P = 3.5 * 0.10 * \sqrt{21} = 1.62$
4	Площадь земельного участка согласно сведениям Единого государственного реестра недвижимости ($P_{\text{кад}}$), м ²	21
5	Оценка расхождения P и $P_{\text{кад}}$ ($P - P_{\text{кад}}$), м ²	0 кв.м
6	Предельный минимальный и максимальный размеры земельного участка ($P_{\text{мин}}$ и $P_{\text{макс}}$), м ²	—
7	Кадастровый или иной номер (обозначение) здания, сооружения, объекта незавершенного строительства, расположенного на земельном участке	—
8	Иные сведения	—

Сведения об уточняемых земельных участках

1. Сведения о характерных точках границы уточняемого земельного участка с кадастровым номером 53:23:8624303:457

Зона № —

Обозначение характерных точек границ	Существующие координаты, м		Уточненные координаты, м		Метод определения координат	Средняя квадратиче- ская погрешнос- ть определе- ния координат характерно- й точки (Mt), м	Формулы, примененные для расчета средней квадратиче- ской погрешности определе- ния координат характерной точки (Mt), м
	X	Y	X	Y			
1	2	3	4	5	6	7	8
н1185У	–	–	583870.0 5	2179796. 97	Метод спутников ых геодезичес- ких измерений (определен- ий)	0.10	–
н1183У	–	–	583868.3 5	2179800. 22	Метод спутников ых геодезичес- ких измерений (определен- ий)	0.10	–
н1184У	–	–	583862.9 4	2179797. 36	Метод спутников ых геодезичес- ких измерений (определен- ий)	0.10	–
н1186У	–	–	583864.5 2	2179794. 12	Метод спутников ых геодезичес- ких измерений (определен- ий)	0.10	–
н1185У	–	–	583870.0 5	2179796. 97	Метод спутников ых геодезичес- ких измерений (определен- ий)	0.10	–

2. Сведения о частях границ уточняемого земельного участка с кадастровым номером

53:23:8624303:457

Обозначение части границ		Горизонтальное проложение (S), м	Описание прохождения части границ	Отметка о наличии земельного спора о местоположении границ земельного участка
от т.	до т.			
1	2	3	4	5
н1185У	н1183У	3.67	—	—
н1183У	н1184У	6.12	—	—
н1184У	н1186У	3.60	—	—
н1186У	н1185У	6.22	—	—

3. Общие сведения об уточняемом земельном участке с кадастровым номером

53:23:8624303:457

№ п/п	Наименование характеристики земельного участка	Значение характеристики
1	2	3
1	Адрес земельного участка	Новгородская обл, Великий Новгород г, Лужское ш
	Местоположение земельного участка (при отсутствии присвоенного адреса)	—
	Дополнительные сведения о местоположении земельного участка	—
2	Площадь земельного участка ± величина погрешности определения площади ($P \pm \Delta P$), м ²	22 кв.м ± 1.66 кв.м
3	Формула, примененная для расчета предельной допустимой погрешности определения площади земельного участка (ΔP), м ²	$\Delta P = 3.5 * 0.10 * \sqrt{22} = 1.66$
4	Площадь земельного участка согласно сведениям Единого государственного реестра недвижимости ($P_{\text{кад}}$), м ²	21
5	Оценка расхождения P и $P_{\text{кад}}$ ($P - P_{\text{кад}}$), м ²	1 кв.м
6	Предельный минимальный и максимальный размеры земельного участка ($P_{\text{мин}}$ и $P_{\text{макс}}$), м ²	—
7	Кадастровый или иной номер (обозначение) здания, сооружения, объекта незавершенного строительства, расположенного на земельном участке	53:23:8624303:1788
8	Иные сведения	—

Сведения об уточняемых земельных участках

1. Сведения о характерных точках границы уточняемого земельного участка с кадастровым номером 53:23:8624303:458

Зона № —

Обозначение характерных точек границ	Существующие координаты, м		Уточненные координаты, м		Метод определения координат	Средняя квадратиче ская погрешнос ть определени я координат характерно й точки (Mt), м	Формулы, примененные для расчета средней квадратическ ой погрешности определения координат характерной точки (Mt), м
	X	Y	X	Y			
1	2	3	4	5	6	7	8
н1187У	–	–	583871.5 5	2179793. 90	Метод спутников ых геодезичес ких измерений (определен ий)	0.10	–
н1188У	–	–	583866.0 6	2179790. 95	Метод спутников ых геодезичес ких измерений (определен ий)	0.10	–
н1186У	–	–	583864.5 2	2179794. 12	Метод спутников ых геодезичес ких измерений (определен ий)	0.10	–
н1185У	–	–	583870.0 5	2179796. 97	Метод спутников ых геодезичес ких измерений (определен ий)	0.10	–
н1187У	–	–	583871.5 5	2179793. 90	Метод спутников ых геодезичес ких измерений (определен ий)	0.10	–

2. Сведения о частях границ уточняемого земельного участка с кадастровым номером

53:23:8624303:458

Обозначение части границ		Горизонтальное проложение (S), м	Описание прохождения части границ	Отметка о наличии земельного спора о местоположении границ земельного участка
от т.	до т.			
1	2	3	4	5
н1187У	н1188У	6.23	—	—
н1188У	н1186У	3.52	—	—
н1186У	н1185У	6.22	—	—
н1185У	н1187У	3.42	—	—

3. Общие сведения об уточняемом земельном участке с кадастровым номером

53:23:8624303:458

№ п/п	Наименование характеристики земельного участка	Значение характеристики
1	2	3
1	Адрес земельного участка	Новгородская обл, Великий Новгород г
	Местоположение земельного участка (при отсутствии присвоенного адреса)	—
	Дополнительные сведения о местоположении земельного участка	—
2	Площадь земельного участка ± величина погрешности определения площади ($P \pm \Delta P$), м ²	22 кв.м ± 1.63 кв.м
3	Формула, примененная для расчета предельной допустимой погрешности определения площади земельного участка (ΔP), м ²	$\Delta P = 3.5 * 0.10 * \sqrt{22} = 1.63$
4	Площадь земельного участка согласно сведениям Единого государственного реестра недвижимости ($P_{\text{кад}}$), м ²	21
5	Оценка расхождения P и $P_{\text{кад}}$ ($P - P_{\text{кад}}$), м ²	1 кв.м
6	Предельный минимальный и максимальный размеры земельного участка ($P_{\text{мин}}$ и $P_{\text{макс}}$), м ²	18 45
7	Кадастровый или иной номер (обозначение) здания, сооружения, объекта незавершенного строительства, расположенного на земельном участке	—
8	Иные сведения	—

Сведения об уточняемых земельных участках

1. Сведения о характерных точках границы уточняемого земельного участка с кадастровым номером 53:23:8624303:459

Зона № —

Обозначение характерных точек границ	Существующие координаты, м	Уточненные координаты, м	Метод определения координат	Средняя квадратическая погрешность	Формулы, примененные для расчета средней квадратическ
--------------------------------------	----------------------------	--------------------------	-----------------------------	------------------------------------	---

	X	Y	X	Y		определени я координат характерно й точки (Mт), м	ой погрешности определения координат характерной точки (Mт), м
1	2	3	4	5	6	7	8
н1189У	–	–	583873.2 2	2179790. 70	Метод спутников ых геодезичес ких измерений (определен ий)	0.10	–
н1190У	–	–	583867.6 5	2179787. 86	Метод спутников ых геодезичес ких измерений (определен ий)	0.10	–
н1188У	–	–	583866.0 6	2179790. 95	Метод спутников ых геодезичес ких измерений (определен ий)	0.10	–
н1187У	–	–	583871.5 5	2179793. 90	Метод спутников ых геодезичес ких измерений (определен ий)	0.10	–
н1189У	–	–	583873.2 2	2179790. 70	Метод спутников ых геодезичес ких измерений (определен ий)	0.10	–

**2. Сведения о частях границ уточняемого земельного участка с кадастровым номером
53:23:8624303:459**

Обозначение части границ		Горизонтальное проложение (S), м	Описание прохождения части границ	Отметка о наличии земельного спора о местоположении границ земельного участка
от т.	до т.			

						(Mt), м	точки (Mt), м
1	2	3	4	5	6	7	8
н1170У	–	–	583778.3 5	2179736. 07	Метод спутниковых геодезических измерений (определений)	0.10	–
н772У	–	–	583772.6 8	2179733. 23	Метод спутниковых геодезических измерений (определений)	0.10	–
н773У	–	–	583771.8 2	2179734. 92	Метод спутниковых геодезических измерений (определений)	0.10	–
н1191У	–	–	583770.8 2	2179736. 92	Метод спутниковых геодезических измерений (определений)	0.10	–
н1192У	–	–	583776.4 6	2179739. 75	Метод спутниковых геодезических измерений (определений)	0.10	–
н1170У	–	–	583778.3 5	2179736. 07	Метод спутниковых геодезических измерений (определений)	0.10	–

					ий)			
2. Сведения о частях границ уточняемого земельного участка с кадастровым номером <u>53:23:8624303:46</u>								
Обозначение части границ		Горизонтальное проложение (S), м	Описание прохождения части границ	Отметка о наличии земельного спора о местоположении границ земельного участка				
от т.	до т.							
1	2	3	4	5				
н1170У	н772У	6.34	—	—				
н772У	н773У	1.90	—	—				
н773У	н1191У	2.24	—	—				
н1191У	н1192У	6.31	—	—				
н1192У	н1170У	4.14	—	—				
3. Общие сведения об уточняемом земельном участке с кадастровым номером <u>53:23:8624303:46</u>								
№ п/п	Наименование характеристики земельного участка			Значение характеристики				
1	2			3				
1	Адрес земельного участка			Новгородская обл, Великий Новгород г, ул				
	Местоположение земельного участка (при отсутствии присвоенного адреса)			—				
	Дополнительные сведения о местоположении земельного участка			—				
2	Площадь земельного участка ± величина погрешности определения площади ($P \pm \Delta P$), м ²			26 кв.м ± 1.79 кв.м				
3	Формула, примененная для расчета предельной допустимой погрешности определения площади земельного участка (ΔP), м ²			$\Delta P = 3.5 * 0.10 * \sqrt{26} = 1.79$				
4	Площадь земельного участка согласно сведениям Единого государственного реестра недвижимости ($P_{\text{кад}}$), м ²			26				
5	Оценка расхождения P и $P_{\text{кад}}$ ($P - P_{\text{кад}}$), м ²			0 кв.м				
6	Предельный минимальный и максимальный размеры земельного участка ($P_{\text{мин}}$ и $P_{\text{макс}}$), м ²			—				
7	Кадастровый или иной номер (обозначение) здания, сооружения, объекта незавершенного строительства, расположенного на земельном участке			—				
8	Иные сведения			—				
Сведения об уточняемых земельных участках								
1. Сведения о характерных точках границы уточняемого земельного участка с кадастровым номером <u>53:23:8624303:460</u> Зона № —								

Обозначение характерных точек границ	Существующие координаты, м		Уточненные координаты, м		Метод определения координат	Средняя квадратиче- ская погрешнос- ть определе- ния координат характерно- й точки (Mt), м	Формулы, примененные для расчета средней квадратиче- ской погрешности определе- ния координат характерной точки (Mt), м
	X	Y	X	Y			
1	2	3	4	5	6	7	8
н1193У	–	–	583874.6 4	2179787. 50	Метод спутников ых геодезичес- ких измерений (определен- ий)	0.10	–
н1194У	–	–	583869.0 6	2179784. 75	Метод спутников ых геодезичес- ких измерений (определен- ий)	0.10	–
н1190У	–	–	583867.6 5	2179787. 86	Метод спутников ых геодезичес- ких измерений (определен- ий)	0.10	–
н1189У	–	–	583873.2 2	2179790. 70	Метод спутников ых геодезичес- ких измерений (определен- ий)	0.10	–
н1193У	–	–	583874.6 4	2179787. 50	Метод спутников ых геодезичес- ких измерений (определен- ий)	0.10	–

2. Сведения о частях границ уточняемого земельного участка с кадастровым номером

53:23:8624303:460

Обозначение части границ		Горизонтальное проложение (S), м	Описание прохождения части границ	Отметка о наличии земельного спора о местоположении границ земельного участка
от т.	до т.			
1	2	3	4	5
н1193У	н1194У	6.22	—	—
н1194У	н1190У	3.41	—	—
н1190У	н1189У	6.25	—	—
н1189У	н1193У	3.50	—	—

3. Общие сведения об уточняемом земельном участке с кадастровым номером

53:23:8624303:460

№ п/п	Наименование характеристики земельного участка	Значение характеристики
1	2	3
1	Адрес земельного участка	Новгородская обл, Великий Новгород г, ул
	Местоположение земельного участка (при отсутствии присвоенного адреса)	—
	Дополнительные сведения о местоположении земельного участка	—
2	Площадь земельного участка ± величина погрешности определения площади ($P \pm \Delta P$), м ²	22 кв.м ± 1.62 кв.м
3	Формула, примененная для расчета предельной допустимой погрешности определения площади земельного участка (ΔP), м ²	$\Delta P = 3.5 * 0.10 * \sqrt{22} = 1.62$
4	Площадь земельного участка согласно сведениям Единого государственного реестра недвижимости ($P_{\text{кад}}$), м ²	21
5	Оценка расхождения P и $P_{\text{кад}}$ ($P - P_{\text{кад}}$), м ²	1 кв.м
6	Предельный минимальный и максимальный размеры земельного участка ($P_{\text{мин}}$ и $P_{\text{макс}}$), м ²	—
7	Кадастровый или иной номер (обозначение) здания, сооружения, объекта незавершенного строительства, расположенного на земельном участке	—
8	Иные сведения	—

Сведения об уточняемых земельных участках

1. Сведения о характерных точках границы уточняемого земельного участка с кадастровым номером 53:23:8624303:461

Зона № —

Обозначение характерных точек границ	Существующие координаты, м	Уточненные координаты, м	Метод определения координат	Средняя квадратическая погрешность	Формулы, примененные для расчета средней квадратической погрешности

	X	Y	X	Y		определени я координат характерно й точки (Mт), м	ой погрешности определения координат характерной точки (Mт), м
1	2	3	4	5	6	7	8
н1195У	–	–	583876.2 1	2179784. 43	Метод спутников ых геодезичес ких измерений (определен ий)	0.10	–
н1196У	–	–	583870.6 1	2179781. 65	Метод спутников ых геодезичес ких измерений (определен ий)	0.10	–
н1194У	–	–	583869.0 6	2179784. 75	Метод спутников ых геодезичес ких измерений (определен ий)	0.10	–
н1193У	–	–	583874.6 4	2179787. 50	Метод спутников ых геодезичес ких измерений (определен ий)	0.10	–
н1195У	–	–	583876.2 1	2179784. 43	Метод спутников ых геодезичес ких измерений (определен ий)	0.10	–

**2. Сведения о частях границ уточняемого земельного участка с кадастровым номером
53:23:8624303:461**

Обозначение части границ		Горизонтальное проложение (S), м	Описание прохождения части границ	Отметка о наличии земельного спора о местоположении границ земельного участка
от т.	до т.			

						(Mт), м	точки (Mт), м
1	2	3	4	5	6	7	8
н1197У	–	–	583879.3 1	2179777. 94	Метод спутниковых геодезических измерений (определений)	0.10	–
н1198У	–	–	583877.7 7	2179781. 39	Метод спутниковых геодезических измерений (определений)	0.10	–
н1199У	–	–	583872.1 8	2179778. 52	Метод спутниковых геодезических измерений (определений)	0.10	–
н1200У	–	–	583873.8 2	2179775. 17	Метод спутниковых геодезических измерений (определений)	0.10	–
н1197У	–	–	583879.3 1	2179777. 94	Метод спутниковых геодезических измерений (определений)	0.10	–

**2. Сведения о частях границ уточняемого земельного участка с кадастровым номером
53:23:8624303:463**

Обозначение части границ		Горизонтальное проложение (S), м	Описание прохождения части границ	Отметка о наличии земельного спора о местоположении границ земельного участка
от г.	до г.			
1	2	3	4	5
н1197У	н1198У	3.78	–	–

н1201У	–	–	583880.9 1	2179774. 81	Метод спутниковых геодезических измерений (определений)	0.10	–
н1202У	–	–	583875.3 8	2179771. 99	Метод спутниковых геодезических измерений (определений)	0.10	–
н1200У	–	–	583873.8 2	2179775. 17	Метод спутниковых геодезических измерений (определений)	0.10	–
н1197У	–	–	583879.3 1	2179777. 94	Метод спутниковых геодезических измерений (определений)	0.10	–
н1201У	–	–	583880.9 1	2179774. 81	Метод спутниковых геодезических измерений (определений)	0.10	–

**2. Сведения о частях границ уточняемого земельного участка с кадастровым номером
53:23:8624303:464**

Обозначение части границ		Горизонтальное проложение (S), м	Описание прохождения части границ	Отметка о наличии земельного спора о местоположении границ земельного участка
от т. 1	до т. 2			
н1201У	н1202У	6.21	–	–
н1202У	н1200У	3.54	–	–
н1200У	н1197У	6.15	–	–
н1197У	н1201У	3.52	–	–

**3. Общие сведения об уточняемом земельном участке с кадастровым номером
53:23:8624303:464**

№ п/п	Наименование характеристики земельного участка	Значение характеристики
1	2	3
1	Адрес земельного участка	Новгородская обл, Великий Новгород г, ул
	Местоположение земельного участка (при отсутствии присвоенного адреса)	—
	Дополнительные сведения о местоположении земельного участка	—
2	Площадь земельного участка ± величина погрешности определения площади ($P \pm \Delta P$), м ²	22 кв.м ± 1.63 кв.м
3	Формула, примененная для расчета предельной допустимой погрешности определения площади земельного участка (ΔP), м ²	$\Delta P = 3.5 * 0.10 * \sqrt{22} = 1.63$
4	Площадь земельного участка согласно сведениям Единого государственного реестра недвижимости ($P_{\text{кад}}$), м ²	21
5	Оценка расхождения P и $P_{\text{кад}}$ ($P - P_{\text{кад}}$), м ²	1 кв.м
6	Предельный минимальный и максимальный размеры земельного участка ($P_{\text{мин}}$ и $P_{\text{макс}}$), м ²	—
7	Кадастровый или иной номер (обозначение) здания, сооружения, объекта незавершенного строительства, расположенного на земельном участке	—
8	Иные сведения	—

Сведения об уточняемых земельных участках

**1. Сведения о характерных точках границы уточняемого земельного участка с кадастровым номером 53:23:8624303:465
Зона № —**

Обозначение характерных точек границ	Существующие координаты, м		Уточненные координаты, м		Метод определения координат	Средняя квадратическая погрешность определения координат характерной точки (Mt), м	Формулы, примененные для расчета средней квадратической погрешности определения координат характерной точки (Mt), м
	X	Y	X	Y			
1	2	3	4	5	6	7	8
н1203У	—	—	583882.57	2179771.55	Метод спутниковых геодезических измерений	0.10	—

					(определен ий)		
н1204У	–	–	583876.9 9	2179768. 70	Метод спутников ых геодезичес ких измерений (определен ий)	0.10	–
н1202У	–	–	583875.3 8	2179771. 99	Метод спутников ых геодезичес ких измерений (определен ий)	0.10	–
н1201У	–	–	583880.9 1	2179774. 81	Метод спутников ых геодезичес ких измерений (определен ий)	0.10	–
н1205У	–	–	583881.2 8	2179774. 07	Метод спутников ых геодезичес ких измерений (определен ий)	0.10	–
н1203У	–	–	583882.5 7	2179771. 55	Метод спутников ых геодезичес ких измерений (определен ий)	0.10	–

**2. Сведения о частях границ уточняемого земельного участка с кадастровым номером
53:23:8624303:465**

Обозначение части границ		Горизонтальное проложение (S), м	Описание прохождения части границ	Отметка о наличии земельного спора о местоположении границ земельного участка
от т.	до т.			
1	2	3	4	5
н1203У	н1204У	6.27	–	–
н1204У	н1202У	3.66	–	–
н1202У	н1201У	6.21	–	–
н1201У	н1205У	0.83	–	–

н1205У	н1203У	2.83	–	–			
3. Общие сведения об уточняемом земельном участке с кадастровым номером 53:23:8624303:465							
№ п/п	Наименование характеристики земельного участка		Значение характеристики				
1	2		3				
1	Адрес земельного участка		Новгородская обл, Великий Новгород г, ул				
	Местоположение земельного участка (при отсутствии присвоенного адреса)		–				
	Дополнительные сведения о местоположении земельного участка		–				
2	Площадь земельного участка ± величина погрешности определения площади ($P \pm \Delta P$), м ²		23 кв.м ± 1.67 кв.м				
3	Формула, примененная для расчета предельной допустимой погрешности определения площади земельного участка (ΔP), м ²		$\Delta P = 3.5 * 0.10 * \sqrt{23} = 1.67$				
4	Площадь земельного участка согласно сведениям Единого государственного реестра недвижимости ($P_{\text{кад}}$), м ²		21				
5	Оценка расхождения P и $P_{\text{кад}}$ ($P - P_{\text{кад}}$), м ²		2 кв.м				
6	Предельный минимальный и максимальный размеры земельного участка ($P_{\text{мин}}$ и $P_{\text{макс}}$), м ²		–				
7	Кадастровый или иной номер (обозначение) здания, сооружения, объекта незавершенного строительства, расположенного на земельном участке		–				
8	Иные сведения		–				
Сведения об уточняемых земельных участках							
1. Сведения о характерных точках границы уточняемого земельного участка с кадастровым номером 53:23:8624303:467							
Зона № –							
Обозначение характерных точек границ	Существующие координаты, м		Уточненные координаты, м		Метод определения координат	Средняя квадратическая погрешность определения координат характерной точки (Mt), м	Формулы, примененные для расчета средней квадратической погрешности определения координат характерной точки (Mt), м
	X	Y	X	Y			
1	2	3	4	5	6	7	8
н1206У	–	–	583885.6 6	2179765. 34	Метод спутников	0.10	–

					ых геодезических измерений (определений)		
н1207У	–	–	583880.03	2179762.47	Метод спутниковых геодезических измерений (определений)	0.10	–
н1208У	–	–	583878.55	2179765.51	Метод спутниковых геодезических измерений (определений)	0.10	–
н1209У	–	–	583884.19	2179768.39	Метод спутниковых геодезических измерений (определений)	0.10	–
н1210У	–	–	583884.65	2179767.48	Метод спутниковых геодезических измерений (определений)	0.10	–
н1206У	–	–	583885.66	2179765.34	Метод спутниковых геодезических измерений (определений)	0.10	–

2. Сведения о частях границ уточняемого земельного участка с кадастровым номером 53:23:8624303:467

Обозначение части границ		Горизонтальное положение (S), м	Описание прохождения части границ	Отметка о наличии земельного спора о местоположении границ земельного участка
от т.	до т.			
1	2	3	4	5

						(Mт), м	точки (Mт), м
1	2	3	4	5	6	7	8
н1211У	–	–	583881.6 3	2179759. 20	Метод спутников ых геодезичес ких измерений (определен ий)	0.10	–
н1207У	–	–	583880.0 3	2179762. 47	Метод спутников ых геодезичес ких измерений (определен ий)	0.10	–
н1206У	–	–	583885.6 6	2179765. 34	Метод спутников ых геодезичес ких измерений (определен ий)	0.10	–
н1212У	–	–	583886.1 1	2179764. 38	Метод спутников ых геодезичес ких измерений (определен ий)	0.10	–
н1213У	–	–	583887.2 8	2179762. 05	Метод спутников ых геодезичес ких измерений (определен ий)	0.10	–
н1211У	–	–	583881.6 3	2179759. 20	Метод спутников ых геодезичес ких измерений (определен	0.10	–

					ий)		
2. Сведения о частях границ уточняемого земельного участка с кадастровым номером 53:23:8624303:468							
Обозначение части границ		Горизонтальное проложение (S), м	Описание прохождения части границ	Отметка о наличии земельного спора о местоположении границ земельного участка			
от т.	до т.						
1	2	3	4	5			
н1211У	н1207У	3.64	–	–			
н1207У	н1206У	6.32	–	–			
н1206У	н1212У	1.06	–	–			
н1212У	н1213У	2.61	–	–			
н1213У	н1211У	6.33	–	–			
3. Общие сведения об уточняемом земельном участке с кадастровым номером 53:23:8624303:468							
№ п/п	Наименование характеристики земельного участка			Значение характеристики			
1	2			3			
1	Адрес земельного участка			Новгородская обл, Великий Новгород г, ул			
	Местоположение земельного участка (при отсутствии присвоенного адреса)			–			
	Дополнительные сведения о местоположении земельного участка			–			
2	Площадь земельного участка ± величина погрешности определения площади ($P \pm \Delta P$), м ²			23 кв.м ± 1.68 кв.м			
3	Формула, примененная для расчета предельной допустимой погрешности определения площади земельного участка (ΔP), м ²			$\Delta P = 3.5 * 0.10 * \sqrt{23} = 1.68$			
4	Площадь земельного участка согласно сведениям Единого государственного реестра недвижимости ($P_{\text{кад}}$), м ²			22			
5	Оценка расхождения P и $P_{\text{кад}}$ ($P - P_{\text{кад}}$), м ²			1 кв.м			
6	Предельный минимальный и максимальный размеры земельного участка ($P_{\text{мин}}$ и $P_{\text{макс}}$), м ²			18 45			
7	Кадастровый или иной номер (обозначение) здания, сооружения, объекта незавершенного строительства, расположенного на земельном участке			53:23:8624303:1713			
8	Иные сведения			–			
Сведения об уточняемых земельных участках							
1. Сведения о характерных точках границы уточняемого земельного участка с кадастровым номером 53:23:8624303:469							
Зона № –							

Обозначение характерных точек границ	Существующие координаты, м		Уточненные координаты, м		Метод определения координат	Средняя квадратиче- ская погрешнос- ть определе- ния координат характерно- й точки (Mt), м	Формулы, примененные для расчета средней квадратиче- ской погрешности определе- ния координат характерной точки (Mt), м
	X	Y	X	Y			
1	2	3	4	5	6	7	8
н1214У	–	–	583883.1 3	2179756. 12	Метод спутников ых геодезичес- ких измерений (определен- ий)	0.10	–
н1211У	–	–	583881.6 3	2179759. 20	Метод спутников ых геодезичес- ких измерений (определен- ий)	0.10	–
н1213У	–	–	583887.2 8	2179762. 05	Метод спутников ых геодезичес- ких измерений (определен- ий)	0.10	–
н1215У	–	–	583887.6 6	2179761. 30	Метод спутников ых геодезичес- ких измерений (определен- ий)	0.10	–
н1216У	–	–	583888.7 8	2179759. 02	Метод спутников ых геодезичес- ких измерений (определен- ий)	0.10	–
н1214У	–	–	583883.1	2179756.	Метод	0.10	–

			3	12	спутниковых геодезических измерений (определен ий)		
--	--	--	---	----	--	--	--

2. Сведения о частях границ уточняемого земельного участка с кадастровым номером 53:23:8624303:469

Обозначение части границ		Горизонтальное проложение (S), м	Описание прохождения части границ	Отметка о наличии земельного спора о местоположении границ земельного участка
от т. 1	до т. 2			
н1214У	н1211У	3.43	–	–
н1211У	н1213У	6.33	–	–
н1213У	н1215У	0.84	–	–
н1215У	н1216У	2.54	–	–
н1216У	н1214У	6.35	–	–

3. Общие сведения об уточняемом земельном участке с кадастровым номером 53:23:8624303:469

№ п/п	Наименование характеристики земельного участка	Значение характеристики
1	2	3
1	Адрес земельного участка	Новгородская обл, Великий Новгород г, ул
	Местоположение земельного участка (при отсутствии присвоенного адреса)	–
	Дополнительные сведения о местоположении земельного участка	–
2	Площадь земельного участка ± величина погрешности определения площади ($P \pm \Delta P$), м ²	22 кв.м ± 1.63 кв.м
3	Формула, примененная для расчета предельной допустимой погрешности определения площади земельного участка (ΔP), м ²	$\Delta P = 3.5 * 0.10 * \sqrt{22} = 1.63$
4	Площадь земельного участка согласно сведениям Единого государственного реестра недвижимости ($P_{\text{кад}}$), м ²	21
5	Оценка расхождения P и $P_{\text{кад}}$ ($P - P_{\text{кад}}$), м ²	1 кв.м
6	Предельный минимальный и максимальный размеры земельного участка ($P_{\text{мин}}$ и $P_{\text{макс}}$), м ²	–
7	Кадастровый или иной номер (обозначение) здания, сооружения, объекта незавершенного строительства, расположенного на земельном участке	–
8	Иные сведения	–

Сведения об уточняемых земельных участках

1. Сведения о характерных точках границы уточняемого земельного участка с кадастровым номером 53:23:8624303:47 Зона №

Обозначение характерных точек границ	Существующие координаты, м		Уточненные координаты, м		Метод определения координат	Средняя квадратическая погрешность определения координат характерной точки (Mt), м	Формулы, примененные для расчета средней квадратической погрешности определения координат характерной точки (Mt), м
	X	Y	X	Y			
1	2	3	4	5	6	7	8
н1192У	–	–	583776.4 6	2179739. 75	Метод спутниковых геодезических измерений (определений)	0.10	–
н1191У	–	–	583770.8 2	2179736. 92	Метод спутниковых геодезических измерений (определений)	0.10	–
н724У	–	–	583769.8 7	2179738. 80	Метод спутниковых геодезических измерений (определений)	0.10	–
н726У	–	–	583769.0 4	2179740. 43	Метод спутниковых геодезических измерений (определений)	0.10	–
н1217У	–	–	583774.6 6	2179743. 25	Метод спутниковых геодезических	0.10	–

					измерений (определен ий)		
н1192У	–	–	583776.4 6	2179739. 75	Метод спутников ых геодезичес ких измерений (определен ий)	0.10	–

**2. Сведения о частях границ уточняемого земельного участка с кадастровым номером
53:23:8624303:47**

Обозначение части границ		Горизонтальное проложение (S), м	Описание прохождения части границ	Отметка о наличии земельного спора о местоположении границ земельного участка
от т.	до т.			
1	2	3	4	5
н1192У	н1191У	6.31	–	–
н1191У	н724У	2.11	–	–
н724У	н726У	1.83	–	–
н726У	н1217У	6.29	–	–
н1217У	н1192У	3.94	–	–

**3. Общие сведения об уточняемом земельном участке с кадастровым номером
53:23:8624303:47**

№ п/п	Наименование характеристики земельного участка	Значение характеристики
1	2	3
1	Адрес земельного участка	Новгородская обл, Великий Новгород г, ул
	Местоположение земельного участка (при отсутствии присвоенного адреса)	–
	Дополнительные сведения о местоположении земельного участка	–
2	Площадь земельного участка ± величина погрешности определения площади ($P \pm \Delta P$), м ²	25 кв.м ± 1.74 кв.м
3	Формула, примененная для расчета предельной допустимой погрешности определения площади земельного участка (ΔP), м ²	$\Delta P = 3.5 * 0.10 * \sqrt{25} = 1.74$
4	Площадь земельного участка согласно сведениям Единого государственного реестра недвижимости ($P_{\text{кад}}$), м ²	24
5	Оценка расхождения P и $P_{\text{кад}}$ ($P - P_{\text{кад}}$), м ²	1 кв.м
6	Предельный минимальный и максимальный размеры земельного участка ($P_{\text{мин}}$ и $P_{\text{макс}}$), м ²	–
7	Кадастровый или иной номер (обозначение) здания, сооружения, объекта незавершенного	–

	строительства, расположенного на земельном участке						
8	Иные сведения		–				
Сведения об уточняемых земельных участках							
1. Сведения о характерных точках границы уточняемого земельного участка с кадастровым номером 53:23:8624303:470							
Зона № –							
Обозначение характерных точек границ	Существующие координаты, м		Уточненные координаты, м		Метод определения координат	Средняя квадратическая погрешность определения координат характерной точки (M _t), м	Формулы, примененные для расчета средней квадратической погрешности определения координат характерной точки (M _t), м
	X	Y	X	Y			
1	2	3	4	5	6	7	8
н1214У	–	–	583883.13	2179756.12	Метод спутниковых геодезических измерений (определений)	0.10	–
н1218У	–	–	583884.56	2179753.20	Метод спутниковых геодезических измерений (определений)	0.10	–
н1219У	–	–	583890.12	2179755.94	Метод спутниковых геодезических измерений (определений)	0.10	–
н1216У	–	–	583888.78	2179759.02	Метод спутниковых геодезических измерений (определений)	0.10	–
н1214У	–	–	583883.1	2179756.	Метод	0.10	–

			3	12	спутниковых геодезических измерений (определен ий)		
--	--	--	---	----	--	--	--

2. Сведения о частях границ уточняемого земельного участка с кадастровым номером 53:23:8624303:470

Обозначение части границ		Горизонтальное проложение (S), м	Описание прохождения части границ	Отметка о наличии земельного спора о местоположении границ земельного участка
от т. 1	до т. 2			
н1214У	н1218У	3.25	–	–
н1218У	н1219У	6.20	–	–
н1219У	н1216У	3.36	–	–
н1216У	н1214У	6.35	–	–

3. Общие сведения об уточняемом земельном участке с кадастровым номером 53:23:8624303:470

№ п/п	Наименование характеристики земельного участка	Значение характеристики
1	2	3
1	Адрес земельного участка	Новгородская обл, Новгородский р-н, Великий Новгород г, Лужское ш
	Местоположение земельного участка (при отсутствии присвоенного адреса)	–
	Дополнительные сведения о местоположении земельного участка	–
2	Площадь земельного участка ± величина погрешности определения площади ($P \pm \Delta P$), м ²	21 кв.м ± 1.59 кв.м
3	Формула, примененная для расчета предельной допустимой погрешности определения площади земельного участка (ΔP), м ²	$\Delta P = 3.5 * 0.10 * \sqrt{21} = 1.59$
4	Площадь земельного участка согласно сведениям Единого государственного реестра недвижимости ($P_{\text{кад}}$), м ²	20
5	Оценка расхождения P и $P_{\text{кад}}$ ($P - P_{\text{кад}}$), м ²	1 кв.м
6	Предельный минимальный и максимальный размеры земельного участка ($P_{\text{мин}}$ и $P_{\text{макс}}$), м ²	18 45
7	Кадастровый или иной номер (обозначение) здания, сооружения, объекта незавершенного строительства, расположенного на земельном участке	53:23:8624303:1462
8	Иные сведения	–

Сведения об уточняемых земельных участках

1. Сведения о характерных точках границы уточняемого земельного участка с кадастровым номером 53:23:8624303:472

Зона №

Обозначение характерных точек границ	Существующие координаты, м		Уточненные координаты, м		Метод определения координат	Средняя квадратическая погрешность определения координат характерной точки (Mt), м	Формулы, примененные для расчета средней квадратической погрешности определения координат характерной точки (Mt), м
	X	Y	X	Y			
1	2	3	4	5	6	7	8
н1220У	–	–	583893.48	2179749.43	Метод спутниковых геодезических измерений (определений)	0.10	–
н1221У	–	–	583887.66	2179746.83	Метод спутниковых геодезических измерений (определений)	0.10	–
н1222У	–	–	583886.05	2179750.14	Метод спутниковых геодезических измерений (определений)	0.10	–
н1223У	–	–	583891.66	2179752.81	Метод спутниковых геодезических измерений (определений)	0.10	–
н1220У	–	–	583893.48	2179749.43	Метод спутниковых геодезических измерений (определений)	0.10	–

					измерений (определен ий)		
--	--	--	--	--	--------------------------------	--	--

**2. Сведения о частях границ уточняемого земельного участка с кадастровым номером
53:23:8624303:472**

Обозначение части границ		Горизонтальное проложение (S), м	Описание прохождения части границ	Отметка о наличии земельного спора о местоположении границ земельного участка
от т.	до т.			
1	2	3	4	5
н1220У	н1221У	6.37	—	—
н1221У	н1222У	3.68	—	—
н1222У	н1223У	6.21	—	—
н1223У	н1220У	3.84	—	—

**3. Общие сведения об уточняемом земельном участке с кадастровым номером
53:23:8624303:472**

№ п/п	Наименование характеристики земельного участка	Значение характеристики
1	2	3
1	Адрес земельного участка	Новгородская обл, Великий Новгород г, ул
	Местоположение земельного участка (при отсутствии присвоенного адреса)	—
	Дополнительные сведения о местоположении земельного участка	—
2	Площадь земельного участка ± величина погрешности определения площади ($P \pm \Delta P$), м ²	24 кв.м ± 1.70 кв.м
3	Формула, примененная для расчета предельной допустимой погрешности определения площади земельного участка (ΔP), м ²	$\Delta P = 3.5 * 0.10 * \sqrt{24} = 1.70$
4	Площадь земельного участка согласно сведениям Единого государственного реестра недвижимости ($P_{\text{кад}}$), м ²	21
5	Оценка расхождения P и $P_{\text{кад}}$ ($P - P_{\text{кад}}$), м ²	3 кв.м
6	Предельный минимальный и максимальный размеры земельного участка ($P_{\text{мин}}$ и $P_{\text{макс}}$), м ²	—
7	Кадастровый или иной номер (обозначение) здания, сооружения, объекта незавершенного строительства, расположенного на земельном участке	—
8	Иные сведения	—

Сведения об уточняемых земельных участках

1. Сведения о характерных точках границы уточняемого земельного участка с кадастровым номером 53:23:8624303:473

Зона № —

Обозначение характерных точек границ	Существующие координаты, м		Уточненные координаты, м		Метод определения координат	Средняя квадратиче- ская погрешнос- ть определе- ния координат характерно- й точки (Mt), м	Формулы, примененные для расчета средней квадратиче- ской погрешности определе- ния координат характерной точки (Mt), м
	X	Y	X	Y			
1	2	3	4	5	6	7	8
н1224У	–	–	583894.9 3	2179746. 24	Метод спутников ых геодезичес- ких измерений (определен- ий)	0.10	–
н1225У	–	–	583889.2 2	2179743. 57	Метод спутников ых геодезичес- ких измерений (определен- ий)	0.10	–
н1221У	–	–	583887.6 6	2179746. 83	Метод спутников ых геодезичес- ких измерений (определен- ий)	0.10	–
н1220У	–	–	583893.4 8	2179749. 43	Метод спутников ых геодезичес- ких измерений (определен- ий)	0.10	–
н1224У	–	–	583894.9 3	2179746. 24	Метод спутников ых геодезичес- ких измерений (определен- ий)	0.10	–

2. Сведения о частях границ уточняемого земельного участка с кадастровым номером

53:23:8624303:473

Обозначение части границ		Горизонтальное проложение (S), м	Описание прохождения части границ	Отметка о наличии земельного спора о местоположении границ земельного участка
от т.	до т.			
1	2	3	4	5
н1224У	н1225У	6.30	—	—
н1225У	н1221У	3.61	—	—
н1221У	н1220У	6.37	—	—
н1220У	н1224У	3.50	—	—

3. Общие сведения об уточняемом земельном участке с кадастровым номером

53:23:8624303:473

№ п/п	Наименование характеристики земельного участка	Значение характеристики
1	2	3
1	Адрес земельного участка	Новгородская обл, Великий Новгород г, 356 гараж
	Местоположение земельного участка (при отсутствии присвоенного адреса)	—
	Дополнительные сведения о местоположении земельного участка	—
2	Площадь земельного участка ± величина погрешности определения площади ($P \pm \Delta P$), м ²	23 кв.м ± 1.66 кв.м
3	Формула, примененная для расчета предельной допустимой погрешности определения площади земельного участка (ΔP), м ²	$\Delta P = 3.5 * 0.10 * \sqrt{23} = 1.66$
4	Площадь земельного участка согласно сведениям Единого государственного реестра недвижимости ($P_{\text{кад}}$), м ²	21
5	Оценка расхождения P и $P_{\text{кад}}$ ($P - P_{\text{кад}}$), м ²	2 кв.м
6	Предельный минимальный и максимальный размеры земельного участка ($P_{\text{мин}}$ и $P_{\text{макс}}$), м ²	18 45
7	Кадастровый или иной номер (обозначение) здания, сооружения, объекта незавершенного строительства, расположенного на земельном участке	53:23:8624303:1659
8	Иные сведения	—

Сведения об уточняемых земельных участках

1. Сведения о характерных точках границы уточняемого земельного участка с кадастровым номером 53:23:8624303:475

Зона № —

Обозначение характерных точек границ	Существующие координаты, м		Уточненные координаты, м		Метод определения координат	Средняя квадратиче- ская погрешнос- ть определе- ния координат характерно- й точки (Mt), м	Формулы, примененные для расчета средней квадратиче- ской погрешности определе- ния координат характерной точки (Mt), м
	X	Y	X	Y			
1	2	3	4	5	6	7	8
н1226У	–	–	583897.8 9	2179739. 88	Метод спутников ых геодезичес- ких измерений (определен- ий)	0.10	–
н1227У	–	–	583892.2 7	2179737. 10	Метод спутников ых геодезичес- ких измерений (определен- ий)	0.10	–
н1228У	–	–	583890.7 2	2179740. 40	Метод спутников ых геодезичес- ких измерений (определен- ий)	0.10	–
н1229У	–	–	583896.3 5	2179743. 23	Метод спутников ых геодезичес- ких измерений (определен- ий)	0.10	–
н1230У	–	–	583897.7 5	2179740. 16	Метод спутников ых геодезичес- ких измерений (определен- ий)	0.10	–
н1226У	–	–	583897.8	2179739.	Метод	0.10	–

			9	88	спутниковых геодезических измерений (определен ий)		
--	--	--	---	----	--	--	--

2. Сведения о частях границ уточняемого земельного участка с кадастровым номером 53:23:8624303:475

Обозначение части границ		Горизонтальное проложение (S), м	Описание прохождения части границ	Отметка о наличии земельного спора о местоположении границ земельного участка
от т. 1	до т. 2			
н1226У	н1227У	6.27	–	–
н1227У	н1228У	3.65	–	–
н1228У	н1229У	6.30	–	–
н1229У	н1230У	3.37	–	–
н1230У	н1226У	0.31	–	–

3. Общие сведения об уточняемом земельном участке с кадастровым номером 53:23:8624303:475

№ п/п	Наименование характеристики земельного участка	Значение характеристики
1	2	3
1	Адрес земельного участка	Новгородская обл, Великий Новгород г, ул
	Местоположение земельного участка (при отсутствии присвоенного адреса)	–
	Дополнительные сведения о местоположении земельного участка	–
2	Площадь земельного участка ± величина погрешности определения площади ($P \pm \Delta P$), м ²	23 кв.м ± 1.68 кв.м
3	Формула, примененная для расчета предельной допустимой погрешности определения площади земельного участка (ΔP), м ²	$\Delta P = 3.5 * 0.10 * \sqrt{23} = 1.68$
4	Площадь земельного участка согласно сведениям Единого государственного реестра недвижимости ($P_{\text{кад}}$), м ²	21
5	Оценка расхождения P и $P_{\text{кад}}$ ($P - P_{\text{кад}}$), м ²	2 кв.м
6	Предельный минимальный и максимальный размеры земельного участка ($P_{\text{мин}}$ и $P_{\text{макс}}$), м ²	–
7	Кадастровый или иной номер (обозначение) здания, сооружения, объекта незавершенного строительства, расположенного на земельном участке	–
8	Иные сведения	–

Сведения об уточняемых земельных участках

1. Сведения о характерных точках границы уточняемого земельного участка с кадастровым номером 53:23:8624303:476

Зона №

Обозначение характерных точек границ	Существующие координаты, м		Уточненные координаты, м		Метод определения координат	Средняя квадратическая погрешность определения координат характерной точки (Mt), м	Формулы, примененные для расчета средней квадратической погрешности определения координат характерной точки (Mt), м
	X	Y	X	Y			
1	2	3	4	5	6	7	8
н1231У	–	–	583899.48	2179736.65	Метод спутниковых геодезических измерений (определений)	0.10	–
н1232У	–	–	583893.80	2179733.84	Метод спутниковых геодезических измерений (определений)	0.10	–
н1227У	–	–	583892.27	2179737.10	Метод спутниковых геодезических измерений (определений)	0.10	–
н1226У	–	–	583897.89	2179739.88	Метод спутниковых геодезических измерений (определений)	0.10	–
н1233У	–	–	583899.32	2179736.98	Метод спутниковых геодезических измерений (определений)	0.10	–

					измерений (определен ий)		
н1231У	–	–	583899.4 8	2179736. 65	Метод спутников ых геодезичес ких измерений (определен ий)	0.10	–

**2. Сведения о частях границ уточняемого земельного участка с кадастровым номером
53:23:8624303:476**

Обозначение части границ		Горизонтальное проложение (S), м	Описание прохождения части границ	Отметка о наличии земельного спора о местоположении границ земельного участка
от т.	до т.			
1	2	3	4	5
н1231У	н1232У	6.34	–	–
н1232У	н1227У	3.60	–	–
н1227У	н1226У	6.27	–	–
н1226У	н1233У	3.23	–	–
н1233У	н1231У	0.37	–	–

**3. Общие сведения об уточняемом земельном участке с кадастровым номером
53:23:8624303:476**

№ п/п	Наименование характеристики земельного участка	Значение характеристики
1	2	3
1	Адрес земельного участка	Новгородская обл, Великий Новгород г, ул
	Местоположение земельного участка (при отсутствии присвоенного адреса)	–
	Дополнительные сведения о местоположении земельного участка	–
2	Площадь земельного участка ± величина погрешности определения площади ($P \pm \Delta P$), м ²	23 кв.м ± 1.67 кв.м
3	Формула, примененная для расчета предельной допустимой погрешности определения площади земельного участка (ΔP), м ²	$\Delta P = 3.5 * 0.10 * \sqrt{23} = 1.67$
4	Площадь земельного участка согласно сведениям Единого государственного реестра недвижимости ($P_{\text{кад}}$), м ²	21
5	Оценка расхождения P и $P_{\text{кад}}$ ($P - P_{\text{кад}}$), м ²	2 кв.м
6	Предельный минимальный и максимальный размеры земельного участка ($P_{\text{мин}}$ и $P_{\text{макс}}$), м ²	18 45
7	Кадастровый или иной номер (обозначение) здания, сооружения, объекта незавершенного	53:23:8624303:1651

	строительства, расположенного на земельном участке						
8	Иные сведения		–				
Сведения об уточняемых земельных участках							
1. Сведения о характерных точках границы уточняемого земельного участка с кадастровым номером 53:23:8624303:477							
Зона № –							
Обозначение характерных точек границ	Существующие координаты, м		Уточненные координаты, м		Метод определения координат	Средняя квадратическая погрешность определения координат характерной точки (Mt), м	Формулы, примененные для расчета средней квадратической погрешности определения координат характерной точки (Mt), м
	X	Y	X	Y			
1	2	3	4	5	6	7	8
н1234У	–	–	583901.08	2179733.41	Метод спутниковых геодезических измерений (определений)	0.10	–
н1235У	–	–	583895.42	2179730.61	Метод спутниковых геодезических измерений (определений)	0.10	–
н1232У	–	–	583893.80	2179733.84	Метод спутниковых геодезических измерений (определений)	0.10	–
н1231У	–	–	583899.48	2179736.65	Метод спутниковых геодезических измерений (определений)	0.10	–
н1236У	–	–	583900.7	2179734.	Метод	0.10	–

			7	05	спутниковых геодезических измерений (определений)		
н1234У	–	–	583901.08	2179733.41	Метод спутниковых геодезических измерений (определений)	0.10	–

2. Сведения о частях границ уточняемого земельного участка с кадастровым номером 53:23:8624303:477

Обозначение части границ		Горизонтальное проложение (S), м	Описание прохождения части границ	Отметка о наличии земельного спора о местоположении границ земельного участка
от т. 1	до т. 2			
н1234У	н1235У	6.31	–	–
н1235У	н1232У	3.61	–	–
н1232У	н1231У	6.34	–	–
н1231У	н1236У	2.90	–	–
н1236У	н1234У	0.71	–	–

3. Общие сведения об уточняемом земельном участке с кадастровым номером 53:23:8624303:477

№ п/п	Наименование характеристики земельного участка	Значение характеристики
1	Адрес земельного участка	Новгородская обл, Великий Новгород г, ул
	Местоположение земельного участка (при отсутствии присвоенного адреса)	–
	Дополнительные сведения о местоположении земельного участка	–
2	Площадь земельного участка ± величина погрешности определения площади ($P \pm \Delta P$), м ²	23 кв.м ± 1.67 кв.м
3	Формула, примененная для расчета предельной допустимой погрешности определения площади земельного участка (ΔP), м ²	$\Delta P = 3.5 * 0.10 * \sqrt{23} = 1.67$
4	Площадь земельного участка согласно сведениям Единого государственного реестра недвижимости ($P_{\text{кад}}$), м ²	21
5	Оценка расхождения P и $P_{\text{кад}}$ ($P - P_{\text{кад}}$), м ²	2 кв.м
6	Предельный минимальный и максимальный размеры земельного	–

	участка ($P_{\text{мин}}$ и $P_{\text{макс}}$), м^2	
7	Кадастровый или иной номер (обозначение) здания, сооружения, объекта незавершенного строительства, расположенного на земельном участке	–
8	Иные сведения	–

Сведения об уточняемых земельных участках

**1. Сведения о характерных точках границы уточняемого земельного участка с кадастровым номером 53:23:8624303:478
Зона № –**

Обозначение характерных точек границ	Существующие координаты, м		Уточненные координаты, м		Метод определения координат	Средняя квадратическая погрешность определения координат характерной точки (Mt), м	Формулы, примененные для расчета средней квадратической погрешности определения координат характерной точки (Mt), м
	X	Y	X	Y			
1	2	3	4	5	6	7	8
н1237У	–	–	583903.11	2179729.30	Метод спутниковых геодезических измерений (определений)	0.10	–
н1238У	–	–	583897.59	2179726.28	Метод спутниковых геодезических измерений (определений)	0.10	–
н1235У	–	–	583895.42	2179730.61	Метод спутниковых геодезических измерений (определений)	0.10	–
н1234У	–	–	583901.08	2179733.41	Метод спутниковых геодезических измерений	0.10	–

					(определен ий)		
н1239У	–	–	583902.3 8	2179730. 78	Метод спутников ых геодезичес ких измерений (определен ий)	0.10	–
н1237У	–	–	583903.1 1	2179729. 30	Метод спутников ых геодезичес ких измерений (определен ий)	0.10	–

**2. Сведения о частях границ уточняемого земельного участка с кадастровым номером
53:23:8624303:478**

Обозначение части границ		Горизонтальное проложение (S), м	Описание прохождения части границ	Отметка о наличии земельного спора о местоположении границ земельного участка
от т.	до т.			
1	2	3	4	5
н1237У	н1238У	6.29	–	–
н1238У	н1235У	4.84	–	–
н1235У	н1234У	6.31	–	–
н1234У	н1239У	2.93	–	–
н1239У	н1237У	1.65	–	–

**3. Общие сведения об уточняемом земельном участке с кадастровым номером
53:23:8624303:478**

№ п/п	Наименование характеристики земельного участка	Значение характеристики
1	2	3
1	Адрес земельного участка	Новгородская обл, Великий Новгород г, ул
	Местоположение земельного участка (при отсутствии присвоенного адреса)	–
	Дополнительные сведения о местоположении земельного участка	–
2	Площадь земельного участка ± величина погрешности определения площади ($P \pm \Delta P$), м ²	30 кв.м ± 1.91 кв.м
3	Формула, примененная для расчета предельной допустимой погрешности определения площади земельного участка (ΔP), м ²	$\Delta P = 3.5 * 0.10 * \sqrt{30} = 1.91$
4	Площадь земельного участка согласно сведениям Единого государственного реестра недвижимости ($P_{\text{кад}}$), м ²	21
5	Оценка расхождения P и $P_{\text{кад}}$ ($P -$	9 кв.м

	$P_{\text{кад}}$), м ²	
6	Предельный минимальный и максимальный размеры земельного участка ($P_{\text{мин}}$ и $P_{\text{макс}}$), м ²	—
7	Кадастровый или иной номер (обозначение) здания, сооружения, объекта незавершенного строительства, расположенного на земельном участке	—
8	Иные сведения	—

Сведения об уточняемых земельных участках

1. Сведения о характерных точках границы уточняемого земельного участка с кадастровым номером 53:23:8624303:479

Зона № —

Обозначение характерных точек границ	Существующие координаты, м		Уточненные координаты, м		Метод определения координат	Средняя квадратическая погрешность определения координат характерной точки (Mt), м	Формулы, примененные для расчета средней квадратической погрешности определения координат характерной точки (Mt), м
	X	Y	X	Y			
1	2	3	4	5	6	7	8
н1240У	—	—	583904.94	2179725.59	Метод спутниковых геодезических измерений (определений)	0.10	—
н1241У	—	—	583899.38	2179722.69	Метод спутниковых геодезических измерений (определений)	0.10	—
н1238У	—	—	583897.59	2179726.28	Метод спутниковых геодезических измерений (определений)	0.10	—
н1237У	—	—	583903.11	2179729.30	Метод спутниковых	0.10	—

					ых геодезических измерений (определений)		
н1242У	–	–	583903.90	2179727.71	Метод спутниковых геодезических измерений (определений)	0.10	–
н1240У	–	–	583904.94	2179725.59	Метод спутниковых геодезических измерений (определений)	0.10	–

2. Сведения о частях границ уточняемого земельного участка с кадастровым номером 53:23:8624303:479

Обозначение части границ		Горизонтальное проложение (S), м	Описание прохождения части границ	Отметка о наличии земельного спора о местоположении границ земельного участка
от г.	до г.			
1	2	3	4	5
н1240У	н1241У	6.27	–	–
н1241У	н1238У	4.01	–	–
н1238У	н1237У	6.29	–	–
н1237У	н1242У	1.78	–	–
н1242У	н1240У	2.36	–	–

3. Общие сведения об уточняемом земельном участке с кадастровым номером 53:23:8624303:479

№ п/п	Наименование характеристики земельного участка	Значение характеристики
1	2	3
1	Адрес земельного участка	Новгородская обл, Великий Новгород г, Лужское ш
	Местоположение земельного участка (при отсутствии присвоенного адреса)	–
	Дополнительные сведения о местоположении земельного участка	–
2	Площадь земельного участка ± величина погрешности определения площади ($P \pm \Delta P$), м ²	26 кв.м ± 1.77 кв.м
3	Формула, примененная для расчета предельной допустимой погрешности определения площади земельного участка (ΔP), м ²	$\Delta P = 3.5 * 0.10 * \sqrt{26} = 1.77$

4	Площадь земельного участка согласно сведениям Единого государственного реестра недвижимости ($P_{\text{кад}}$), м^2	21
5	Оценка расхождения P и $P_{\text{кад}}$ ($P - P_{\text{кад}}$), м^2	5 кв.м
6	Предельный минимальный и максимальный размеры земельного участка ($P_{\text{мин}}$ и $P_{\text{макс}}$), м^2	18 45
7	Кадастровый или иной номер (обозначение) здания, сооружения, объекта незавершенного строительства, расположенного на земельном участке	53:23:8624303:1657
8	Иные сведения	—

Сведения об уточняемых земельных участках

1. Сведения о характерных точках границы уточняемого земельного участка с кадастровым номером 53:23:8624303:48 Зона № —

Обозначение характерных точек границ	Существующие координаты, м		Уточненные координаты, м		Метод определения координат	Средняя квадратическая погрешность определения координат характерной точки (Mt), м	Формулы, примененные для расчета средней квадратической погрешности определения координат характерной точки (Mt), м
	X	Y	X	Y			
1	2	3	4	5	6	7	8
н1217У	—	—	583774.66	2179743.25	Метод спутниковых геодезических измерений (определений)	0.10	—
н726У	—	—	583769.04	2179740.43	Метод спутниковых геодезических измерений (определений)	0.10	—
н694У	—	—	583767.82	2179742.86	Метод спутниковых геодезических измерений (определений)	0.10	—

					измерений (определен ий)		
н698У	–	–	583767.2 1	2179744. 06	Метод спутников ых геодезичес ких измерений (определен ий)	0.10	–
н1243У	–	–	583772.7 6	2179746. 85	Метод спутников ых геодезичес ких измерений (определен ий)	0.10	–
н1217У	–	–	583774.6 6	2179743. 25	Метод спутников ых геодезичес ких измерений (определен ий)	0.10	–

**2. Сведения о частях границ уточняемого земельного участка с кадастровым номером
53:23:8624303:48**

Обозначение части границ		Горизонтальное проложение (S), м	Описание прохождения части границ	Отметка о наличии земельного спора о местоположении границ земельного участка
от т.	до т.			
1	2	3	4	5
н1217У	н726У	6.29	–	–
н726У	н694У	2.72	–	–
н694У	н698У	1.35	–	–
н698У	н1243У	6.21	–	–
н1243У	н1217У	4.07	–	–

**3. Общие сведения об уточняемом земельном участке с кадастровым номером
53:23:8624303:48**

№ п/п	Наименование характеристики земельного участка	Значение характеристики
1	2	3
1	Адрес земельного участка	Новгородская обл, Великий Новгород г, Гск Уют тер, 22 гараж
	Местоположение земельного участка (при отсутствии присвоенного адреса)	–
	Дополнительные сведения о местоположении земельного участка	–
2	Площадь земельного участка ± величина погрешности определения	25 кв.м ± 1.76 кв.м

	площади ($P \pm \Delta P$), м ²	
3	Формула, примененная для расчета предельной допустимой погрешности определения площади земельного участка (ΔP), м ²	$\Delta P = 3.5 * 0.10 * \sqrt{25} = 1.76$
4	Площадь земельного участка согласно сведениям Единого государственного реестра недвижимости ($P_{\text{кад}}$), м ²	24
5	Оценка расхождения P и $P_{\text{кад}}$ ($P - P_{\text{кад}}$), м ²	1 кв.м
6	Предельный минимальный и максимальный размеры земельного участка ($P_{\text{мин}}$ и $P_{\text{макс}}$), м ²	18 45
7	Кадастровый или иной номер (обозначение) здания, сооружения, объекта незавершенного строительства, расположенного на земельном участке	53:23:8624303:1603
8	Иные сведения	—

Сведения об уточняемых земельных участках

1. Сведения о характерных точках границы уточняемого земельного участка с кадастровым номером 53:23:8624303:480

Зона № —

Обозначение характерных точек границ	Существующие координаты, м		Уточненные координаты, м		Метод определения координат	Средняя квадратическая погрешность определения координат характерной точки (Mt), м	Формулы, примененные для расчета средней квадратической погрешности определения координат характерной точки (Mt), м
	X	Y	X	Y			
1	2	3	4	5	6	7	8
н1244У	—	—	583906.5 2	2179722. 39	Метод спутниковых геодезических измерений (определений)	0.10	—
н1245У	—	—	583900.9 1	2179719. 63	Метод спутниковых геодезических измерений (определений)	0.10	—

н1241У	–	–	583899.3 8	2179722. 69	Метод спутниковых геодезических измерений (определений)	0.10	–
н1240У	–	–	583904.9 4	2179725. 59	Метод спутниковых геодезических измерений (определений)	0.10	–
н1246У	–	–	583905.4 6	2179724. 55	Метод спутниковых геодезических измерений (определений)	0.10	–
н1244У	–	–	583906.5 2	2179722. 39	Метод спутниковых геодезических измерений (определений)	0.10	–

2. Сведения о частях границ уточняемого земельного участка с кадастровым номером 53:23:8624303:480

Обозначение части границ		Горизонтальное проложение (S), м	Описание прохождения части границ	Отметка о наличии земельного спора о местоположении границ земельного участка
от г.	до г.			
1	2	3	4	5
н1244У	н1245У	6.25	–	–
н1245У	н1241У	3.42	–	–
н1241У	н1240У	6.27	–	–
н1240У	н1246У	1.16	–	–
н1246У	н1244У	2.41	–	–

3. Общие сведения об уточняемом земельном участке с кадастровым номером 53:23:8624303:480

№ п/п	Наименование характеристики земельного участка	Значение характеристики
1	2	3
1	Адрес земельного участка	Новгородская обл, Великий Новгород г, Лужское ш
	Местоположение земельного участка (при отсутствии присвоенного)	–

	адреса)	
	Дополнительные сведения о местоположении земельного участка	—
2	Площадь земельного участка ± величина погрешности определения площади ($P \pm \Delta P$), м ²	22 кв.м ± 1.64 кв.м
3	Формула, примененная для расчета предельной допустимой погрешности определения площади земельного участка (ΔP), м ²	$\Delta P = 3.5 * 0.10 * \sqrt{22} = 1.64$
4	Площадь земельного участка согласно сведениям Единого государственного реестра недвижимости ($P_{\text{кад}}$), м ²	22
5	Оценка расхождения P и $P_{\text{кад}}$ ($P - P_{\text{кад}}$), м ²	0 кв.м
6	Предельный минимальный и максимальный размеры земельного участка ($P_{\text{мин}}$ и $P_{\text{макс}}$), м ²	18 45
7	Кадастровый или иной номер (обозначение) здания, сооружения, объекта незавершенного строительства, расположенного на земельном участке	53:23:8624303:1652
8	Иные сведения	—

Сведения об уточняемых земельных участках

1. Сведения о характерных точках границы уточняемого земельного участка с кадастровым номером 53:23:8624303:481

Зона №

Обозначение характерных точек границ	Существующие координаты, м		Уточненные координаты, м		Метод определения координат	Средняя квадратическая погрешность определения координат характерной точки (Mt), м	Формулы, примененные для расчета средней квадратической погрешности определения координат характерной точки (Mt), м
	X	Y	X	Y			
1	2	3	4	5	6	7	8
н1247У	—	—	583908.10	2179719.20	Метод спутниковых геодезических измерений (определений)	0.10	—
н1248У	—	—	583902.53	2179716.40	Метод спутниковых	0.10	—

					геодезических измерений (определений)		
н1245У	–	–	583900.91	2179719.63	Метод спутниковых геодезических измерений (определений)	0.10	–
н1244У	–	–	583906.52	2179722.39	Метод спутниковых геодезических измерений (определений)	0.10	–
н1249У	–	–	583907.04	2179721.35	Метод спутниковых геодезических измерений (определений)	0.10	–
н1247У	–	–	583908.10	2179719.20	Метод спутниковых геодезических измерений (определений)	0.10	–

2. Сведения о частях границ уточняемого земельного участка с кадастровым номером 53:23:8624303:481

Обозначение части границ		Горизонтальное проложение (S), м	Описание прохождения части границ	Отметка о наличии земельного спора о местоположении границ земельного участка
от т.	до т.			
1	2	3	4	5
н1247У	н1248У	6.23	–	–
н1248У	н1245У	3.61	–	–
н1245У	н1244У	6.25	–	–
н1244У	н1249У	1.16	–	–
н1249У	н1247У	2.40	–	–

3. Общие сведения об уточняемом земельном участке с кадастровым номером 53:23:8624303:481

№ п/п	Наименование характеристики земельного участка	Значение характеристики
-------	--	-------------------------

1	2	3
1	Адрес земельного участка	Новгородская обл, Великий Новгород г, ул
	Местоположение земельного участка (при отсутствии присвоенного адреса)	—
	Дополнительные сведения о местоположении земельного участка	—
2	Площадь земельного участка ± величина погрешности определения площади ($P \pm \Delta P$), м ²	22 кв.м ± 1.66 кв.м
3	Формула, примененная для расчета предельной допустимой погрешности определения площади земельного участка (ΔP), м ²	$\Delta P = 3.5 * 0.10 * \sqrt{22} = 1.66$
4	Площадь земельного участка согласно сведениям Единого государственного реестра недвижимости ($P_{\text{кад}}$), м ²	21
5	Оценка расхождения P и $P_{\text{кад}}$ ($P - P_{\text{кад}}$), м ²	1 кв.м
6	Предельный минимальный и максимальный размеры земельного участка ($P_{\text{мин}}$ и $P_{\text{макс}}$), м ²	—
7	Кадастровый или иной номер (обозначение) здания, сооружения, объекта незавершенного строительства, расположенного на земельном участке	—
8	Иные сведения	—

Сведения об уточняемых земельных участках

1. Сведения о характерных точках границы уточняемого земельного участка с кадастровым номером 53:23:8624303:483

Зона № —

Обозначение характерных точек границ	Существующие координаты, м		Уточненные координаты, м		Метод определения координат	Средняя квадратическая погрешность определения координат характерной точки (Mt), м	Формулы, примененные для расчета средней квадратической погрешности определения координат характерной точки (Mt), м
	X	Y	X	Y			
1	2	3	4	5	6	7	8
н1250У	—	—	583911.38	2179712.55	Метод спутниковых геодезических измерений (определен	0.10	—

н1251У	–	–	583905.7 7	2179709. 94	ий) Метод спутников ых геодезичес ких измерений (определен ий)	0.10	–
н1252У	–	–	583904.1 5	2179713. 17	Метод спутников ых геодезичес ких измерений (определен ий)	0.10	–
н1253У	–	–	583909.7 3	2179715. 90	Метод спутников ых геодезичес ких измерений (определен ий)	0.10	–
н1254У	–	–	583910.7 9	2179713. 74	Метод спутников ых геодезичес ких измерений (определен ий)	0.10	–
н1250У	–	–	583911.3 8	2179712. 55	Метод спутников ых геодезичес ких измерений (определен ий)	0.10	–

**2. Сведения о частях границ уточняемого земельного участка с кадастровым номером
53:23:8624303:483**

Обозначение части границ		Горизонтальное проложение (S), м	Описание прохождения части границ	Отметка о наличии земельного спора о местоположении границ земельного участка
от т. 1	до т. 2			
н1250У	н1251У	6.19	–	–
н1251У	н1252У	3.61	–	–
н1252У	н1253У	6.21	–	–
н1253У	н1254У	2.41	–	–
н1254У	н1250У	1.33	–	–

**3. Общие сведения об уточняемом земельном участке с кадастровым номером
53:23:8624303:483**

№ п/п	Наименование характеристики земельного участка	Значение характеристики
1	2	3
1	Адрес земельного участка	Новгородская обл, Великий Новгород г, ул
	Местоположение земельного участка (при отсутствии присвоенного адреса)	—
	Дополнительные сведения о местоположении земельного участка	—
2	Площадь земельного участка ± величина погрешности определения площади ($P \pm \Delta P$), м ²	23 кв.м ± 1.67 кв.м
3	Формула, примененная для расчета предельной допустимой погрешности определения площади земельного участка (ΔP), м ²	$\Delta P = 3.5 * 0.10 * \sqrt{23} = 1.67$
4	Площадь земельного участка согласно сведениям Единого государственного реестра недвижимости ($P_{\text{кад}}$), м ²	21
5	Оценка расхождения P и $P_{\text{кад}}$ ($P - P_{\text{кад}}$), м ²	2 кв.м
6	Предельный минимальный и максимальный размеры земельного участка ($P_{\text{мин}}$ и $P_{\text{макс}}$), м ²	—
7	Кадастровый или иной номер (обозначение) здания, сооружения, объекта незавершенного строительства, расположенного на земельном участке	53:23:8624303:1685
8	Иные сведения	—

Сведения об уточняемых земельных участках

1. Сведения о характерных точках границы уточняемого земельного участка с кадастровым номером 53:23:8624303:485

Зона № —

Обозначение характерных точек границ	Существующие координаты, м		Уточненные координаты, м		Метод определения координат	Средняя квадратическая погрешность определения координат характерной точки (Mt), м	Формулы, примененные для расчета средней квадратической погрешности определения координат характерной точки (Mt), м
	X	Y	X	Y			
1	2	3	4	5	6	7	8
н1255У	—	—	583914.5 1	2179706. 20	Метод спутниковых	0.10	—

					геодезических измерений (определений)		
н1256У	–	–	583909.06	2179703.37	Метод спутниковых геодезических измерений (определений)	0.10	–
н1257У	–	–	583907.34	2179706.80	Метод спутниковых геодезических измерений (определений)	0.10	–
н1258У	–	–	583912.93	2179709.41	Метод спутниковых геодезических измерений (определений)	0.10	–
н1255У	–	–	583914.51	2179706.20	Метод спутниковых геодезических измерений (определений)	0.10	–

2. Сведения о частях границ уточняемого земельного участка с кадастровым номером 53:23:8624303:485

Обозначение части границ		Горизонтальное проложение (S), м	Описание прохождения части границ	Отметка о наличии земельного спора о местоположении границ земельного участка
от т.	до т.			
1	2	3	4	5
н1255У	н1256У	6.14	–	–
н1256У	н1257У	3.84	–	–
н1257У	н1258У	6.17	–	–
н1258У	н1255У	3.58	–	–

3. Общие сведения об уточняемом земельном участке с кадастровым номером 53:23:8624303:485

№ п/п	Наименование характеристики земельного участка	Значение характеристики
1	2	3

1	Адрес земельного участка	Новгородская обл, Великий Новгород г, ул
	Местоположение земельного участка (при отсутствии присвоенного адреса)	—
	Дополнительные сведения о местоположении земельного участка	—
2	Площадь земельного участка ± величина погрешности определения площади ($P \pm \Delta P$), м ²	23 кв.м ± 1.67 кв.м
3	Формула, примененная для расчета предельной допустимой погрешности определения площади земельного участка (ΔP), м ²	$\Delta P = 3.5 * 0.10 * \sqrt{23} = 1.67$
4	Площадь земельного участка согласно сведениям Единого государственного реестра недвижимости ($P_{\text{кад}}$), м ²	21
5	Оценка расхождения P и $P_{\text{кад}}$ ($P - P_{\text{кад}}$), м ²	2 кв.м
6	Предельный минимальный и максимальный размеры земельного участка ($P_{\text{мин}}$ и $P_{\text{макс}}$), м ²	18 45
7	Кадастровый или иной номер (обозначение) здания, сооружения, объекта незавершенного строительства, расположенного на земельном участке	53:23:0000000:9596
8	Иные сведения	—

Сведения об уточняемых земельных участках

1. Сведения о характерных точках границы уточняемого земельного участка с кадастровым номером 53:23:8624303:487

Зона №

Обозначение характерных точек границ	Существующие координаты, м		Уточненные координаты, м		Метод определения координат	Средняя квадратическая погрешность определения координат характерной точки (Mt), м	Формулы, примененные для расчета средней квадратической погрешности определения координат характерной точки (Mt), м
	X	Y	X	Y			
1	2	3	4	5	6	7	8
н1259У	—	—	583917.9 6	2179699. 15	Метод спутниковых геодезических измерений (определений)	0.10	—

н1260У	–	–	583912.5 0	2179696. 43	Метод спутниковых геодезических измерений (определений)	0.10	–
н1261У	–	–	583910.7 0	2179700. 09	Метод спутниковых геодезических измерений (определений)	0.10	–
н1262У	–	–	583916.1 8	2179702. 92	Метод спутниковых геодезических измерений (определений)	0.10	–
н1259У	–	–	583917.9 6	2179699. 15	Метод спутниковых геодезических измерений (определений)	0.10	–

**2. Сведения о частях границ уточняемого земельного участка с кадастровым номером
53:23:8624303:487**

Обозначение части границ		Горизонтальное проложение (S), м	Описание прохождения части границ	Отметка о наличии земельного спора о местоположении границ земельного участка
от т.	до т.			
1	2	3	4	5
н1259У	н1260У	6.10	–	–
н1260У	н1261У	4.08	–	–
н1261У	н1262У	6.17	–	–
н1262У	н1259У	4.17	–	–

**3. Общие сведения об уточняемом земельном участке с кадастровым номером
53:23:8624303:487**

№ п/п	Наименование характеристики земельного участка	Значение характеристики
1	2	3
1	Адрес земельного участка	Новгородская обл, Великий Новгород г, ул
	Местоположение земельного участка (при отсутствии присвоенного адреса)	–
	Дополнительные сведения о	–

	местоположении земельного участка	
2	Площадь земельного участка ± величина погрешности определения площади ($P \pm \Delta P$), м ²	25 кв.м ± 1.76 кв.м
3	Формула, примененная для расчета предельной допустимой погрешности определения площади земельного участка (ΔP), м ²	$\Delta P = 3.5 * 0.10 * \sqrt{25} = 1.76$
4	Площадь земельного участка согласно сведениям Единого государственного реестра недвижимости ($P_{\text{кад}}$), м ²	21
5	Оценка расхождения P и $P_{\text{кад}}$ ($P - P_{\text{кад}}$), м ²	4 кв.м
6	Предельный минимальный и максимальный размеры земельного участка ($P_{\text{мин}}$ и $P_{\text{макс}}$), м ²	—
7	Кадастровый или иной номер (обозначение) здания, сооружения, объекта незавершенного строительства, расположенного на земельном участке	—
8	Иные сведения	—

Сведения об уточняемых земельных участках

1. Сведения о характерных точках границы уточняемого земельного участка с кадастровым номером 53:23:8624303:488

Зона № —

Обозначение характерных точек границ	Существующие координаты, м		Уточненные координаты, м		Метод определения координат	Средняя квадратическая погрешность определения координат характерной точки (Mt), м	Формулы, примененные для расчета средней квадратической погрешности определения координат характерной точки (Mt), м
	X	Y	X	Y			
1	2	3	4	5	6	7	8
н1263У	—	—	583919.6 9	2179695. 51	Метод спутниковых геодезических измерений (определений)	0.10	—
н1264У	—	—	583914.1 2	2179692. 99	Метод спутниковых геодезических	0.10	—

					измерений (определен ий)		
н1260У	–	–	583912.5 0	2179696. 43	Метод спутников ых геодезичес ких измерений (определен ий)	0.10	–
н1259У	–	–	583917.9 6	2179699. 15	Метод спутников ых геодезичес ких измерений (определен ий)	0.10	–
н1263У	–	–	583919.6 9	2179695. 51	Метод спутников ых геодезичес ких измерений (определен ий)	0.10	–

**2. Сведения о частях границ уточняемого земельного участка с кадастровым номером
53:23:8624303:488**

Обозначение части границ		Горизонтальное проложение (S), м	Описание прохождения части границ	Отметка о наличии земельного спора о местоположении границ земельного участка
от т.	до т.			
1	2	3	4	5
н1263У	н1264У	6.11	–	–
н1264У	н1260У	3.80	–	–
н1260У	н1259У	6.10	–	–
н1259У	н1263У	4.03	–	–

**3. Общие сведения об уточняемом земельном участке с кадастровым номером
53:23:8624303:488**

№ п/п	Наименование характеристики земельного участка	Значение характеристики
1	2	3
1	Адрес земельного участка	Новгородская обл, Великий Новгород г, Гск СПМК-17 тер, гараж 371
	Местоположение земельного участка (при отсутствии присвоенного адреса)	–
	Дополнительные сведения о местоположении земельного участка	–
2	Площадь земельного участка ± величина погрешности определения площади ($P \pm \Delta P$), м ²	24 кв.м ± 1.71 кв.м

3	Формула, примененная для расчета предельной допустимой погрешности определения площади земельного участка (ΔP), м ²	$\Delta P = 3.5 * 0.10 * \sqrt{24} = 1.71$
4	Площадь земельного участка согласно сведениям Единого государственного реестра недвижимости ($P_{\text{кад}}$), м ²	21
5	Оценка расхождения P и $P_{\text{кад}}$ ($P - P_{\text{кад}}$), м ²	3 кв.м
6	Предельный минимальный и максимальный размеры земельного участка ($P_{\text{мин}}$ и $P_{\text{макс}}$), м ²	18 45
7	Кадастровый или иной номер (обозначение) здания, сооружения, объекта незавершенного строительства, расположенного на земельном участке	53:23:0000000:9589
8	Иные сведения	–

Сведения об уточняемых земельных участках

1. Сведения о характерных точках границы уточняемого земельного участка с кадастровым номером 53:23:8624303:489

Зона № –

Обозначение характерных точек границ	Существующие координаты, м		Уточненные координаты, м		Метод определения координат	Средняя квадратическая погрешность определения координат характерной точки (Mt), м	Формулы, примененные для расчета средней квадратической погрешности определения координат характерной точки (Mt), м
	X	Y	X	Y			
1	2	3	4	5	6	7	8
н1265У	–	–	583921.4 0	2179691. 87	Метод спутниковых геодезических измерений (определений)	0.10	–
н1266У	–	–	583915.7 5	2179689. 27	Метод спутниковых геодезических измерений (определений)	0.10	–
н1264У	–	–	583914.1	2179692.	Метод	0.10	–

			2	99	спутниковых геодезических измерений (определений)		
н1263У	–	–	583919.69	2179695.51	Метод спутниковых геодезических измерений (определений)	0.10	–
н1265У	–	–	583921.40	2179691.87	Метод спутниковых геодезических измерений (определений)	0.10	–

2. Сведения о частях границ уточняемого земельного участка с кадастровым номером 53:23:8624303:489

Обозначение части границ		Горизонтальное проложение (S), м	Описание прохождения части границ	Отметка о наличии земельного спора о местоположении границ земельного участка
от т.	до т.			
1	2	3	4	5
н1265У	н1266У	6.22	–	–
н1266У	н1264У	4.06	–	–
н1264У	н1263У	6.11	–	–
н1263У	н1265У	4.02	–	–

3. Общие сведения об уточняемом земельном участке с кадастровым номером 53:23:8624303:489

№ п/п	Наименование характеристики земельного участка	Значение характеристики
1	2	3
1	Адрес земельного участка	Новгородская обл, Великий Новгород г, ул
	Местоположение земельного участка (при отсутствии присвоенного адреса)	–
	Дополнительные сведения о местоположении земельного участка	–
2	Площадь земельного участка ± величина погрешности определения площади ($P \pm \Delta P$), м ²	25 кв.м ± 1.75 кв.м
3	Формула, примененная для расчета предельной допустимой погрешности определения площади земельного участка (ΔP), м ²	$\Delta P = 3.5 * 0.10 * \sqrt{25} = 1.75$
4	Площадь земельного участка	21

	согласно сведениям Единого государственного реестра недвижимости ($P_{\text{кад}}$), м^2	
5	Оценка расхождения P и $P_{\text{кад}}$ ($P - P_{\text{кад}}$), м^2	4 кв.м
6	Предельный минимальный и максимальный размеры земельного участка ($P_{\text{мин}}$ и $P_{\text{макс}}$), м^2	—
7	Кадастровый или иной номер (обозначение) здания, сооружения, объекта незавершенного строительства, расположенного на земельном участке	—
8	Иные сведения	—

Сведения об уточняемых земельных участках

1. Сведения о характерных точках границы уточняемого земельного участка с кадастровым номером 53:23:8624303:49

Зона № —

Обозначение характерных точек границ	Существующие координаты, м		Уточненные координаты, м		Метод определения координат	Средняя квадратическая погрешность определения координат характерной точки (Mt), м	Формулы, примененные для расчета средней квадратической погрешности определения координат характерной точки (Mt), м
	X	Y	X	Y			
1	2	3	4	5	6	7	8
н1243У	—	—	583772.76	2179746.85	Метод спутниковых геодезических измерений (определений)	0.10	—
н698У	—	—	583767.21	2179744.06	Метод спутниковых геодезических измерений (определений)	0.10	—
н697У	—	—	583765.71	2179747.03	Метод спутниковых геодезических измерений	0.10	—

					(определен ий)		
н1267У	–	–	583765.5 2	2179747. 42	Метод спутников ых геодезичес ких измерений (определен ий)	0.10	–
н1268У	–	–	583771.0 2	2179750. 18	Метод спутников ых геодезичес ких измерений (определен ий)	0.10	–
н1243У	–	–	583772.7 6	2179746. 85	Метод спутников ых геодезичес ких измерений (определен ий)	0.10	–

**2. Сведения о частях границ уточняемого земельного участка с кадастровым номером
53:23:8624303:49**

Обозначение части границ		Горизонтальное проложение (S), м	Описание прохождения части границ	Отметка о наличии земельного спора о местоположении границ земельного участка
от т.	до т.			
1	2	3	4	5
н1243У	н698У	6.21	–	–
н698У	н697У	3.33	–	–
н697У	н1267У	0.43	–	–
н1267У	н1268У	6.15	–	–
н1268У	н1243У	3.76	–	–

**3. Общие сведения об уточняемом земельном участке с кадастровым номером
53:23:8624303:49**

№ п/п	Наименование характеристики земельного участка	Значение характеристики
1	2	3
1	Адрес земельного участка	Новгородская обл, Великий Новгород г, Гск Уют тер
	Местоположение земельного участка (при отсутствии присвоенного адреса)	–
	Дополнительные сведения о местоположении земельного участка	–
2	Площадь земельного участка ± величина погрешности определения площади ($P \pm \Delta P$), м ²	23 кв.м ± 1.69 кв.м

3	Формула, примененная для расчета предельной допустимой погрешности определения площади земельного участка (ΔP), м ²	$\Delta P = 3.5 * 0.10 * \sqrt{23} = 1.69$
4	Площадь земельного участка согласно сведениям Единого государственного реестра недвижимости ($P_{\text{кад}}$), м ²	21
5	Оценка расхождения P и $P_{\text{кад}}$ ($P - P_{\text{кад}}$), м ²	2 кв.м
6	Предельный минимальный и максимальный размеры земельного участка ($P_{\text{мин}}$ и $P_{\text{макс}}$), м ²	18 45
7	Кадастровый или иной номер (обозначение) здания, сооружения, объекта незавершенного строительства, расположенного на земельном участке	53:23:8624303:1775
8	Иные сведения	–

Сведения об уточняемых земельных участках

1. Сведения о характерных точках границы уточняемого земельного участка с кадастровым номером 53:23:8624303:490

Зона №

Обозначение характерных точек границ	Существующие координаты, м		Уточненные координаты, м		Метод определения координат	Средняя квадратическая погрешность определения координат характерной точки (Mt), м	Формулы, примененные для расчета средней квадратической погрешности определения координат характерной точки (Mt), м
	X	Y	X	Y			
1	2	3	4	5	6	7	8
н1269У	–	–	583923.21	2179688.04	Метод спутниковых геодезических измерений (определений)	0.10	–
н1270У	–	–	583917.59	2179685.33	Метод спутниковых геодезических измерений (определений)	0.10	–
н1266У	–	–	583915.7	2179689.	Метод	0.10	–

			5	27	спутниковых геодезических измерений (определений)		
н1265У	–	–	583921.40	2179691.87	Метод спутниковых геодезических измерений (определений)	0.10	–
н1269У	–	–	583923.21	2179688.04	Метод спутниковых геодезических измерений (определений)	0.10	–

2. Сведения о частях границ уточняемого земельного участка с кадастровым номером 53:23:8624303:490

Обозначение части границ		Горизонтальное проложение (S), м	Описание прохождения части границ	Отметка о наличии земельного спора о местоположении границ земельного участка
от т. 1	до т. 2			
		3	4	5
н1269У	н1270У	6.24	–	–
н1270У	н1266У	4.35	–	–
н1266У	н1265У	6.22	–	–
н1265У	н1269У	4.24	–	–

3. Общие сведения об уточняемом земельном участке с кадастровым номером 53:23:8624303:490

№ п/п	Наименование характеристики земельного участка	Значение характеристики
1	2	3
1	Адрес земельного участка	Новгородская обл, Великий Новгород г, Гск СПМК-17 тер, 373 гараж
	Местоположение земельного участка (при отсутствии присвоенного адреса)	–
	Дополнительные сведения о местоположении земельного участка	–
2	Площадь земельного участка ± величина погрешности определения площади ($P \pm \Delta P$), м ²	27 кв.м ± 1.81 кв.м
3	Формула, примененная для расчета предельной допустимой погрешности определения площади земельного участка (ΔP), м ²	$\Delta P = 3.5 * 0.10 * \sqrt{27} = 1.81$

4	Площадь земельного участка согласно сведениям Единого государственного реестра недвижимости ($P_{\text{кад}}$), м^2	21
5	Оценка расхождения P и $P_{\text{кад}}$ ($P - P_{\text{кад}}$), м^2	6 кв.м
6	Предельный минимальный и максимальный размеры земельного участка ($P_{\text{мин}}$ и $P_{\text{макс}}$), м^2	18 45
7	Кадастровый или иной номер (обозначение) здания, сооружения, объекта незавершенного строительства, расположенного на земельном участке	53:23:0000000:7394
8	Иные сведения	—

Сведения об уточняемых земельных участках

1. Сведения о характерных точках границы уточняемого земельного участка с кадастровым номером 53:23:8624303:491

Зона №

Обозначение характерных точек границ	Существующие координаты, м		Уточненные координаты, м		Метод определения координат	Средняя квадратическая погрешность определения координат характерной точки (Mt), м	Формулы, примененные для расчета средней квадратической погрешности определения координат характерной точки (Mt), м
	X	Y	X	Y			
1	2	3	4	5	6	7	8
н1271У	—	—	583925.08	2179684.11	Метод спутниковых геодезических измерений (определений)	0.10	—
н1272У	—	—	583919.42	2179681.48	Метод спутниковых геодезических измерений (определений)	0.10	—
н1270У	—	—	583917.59	2179685.33	Метод спутниковых геодезических измерений (определений)	0.10	—

					измерений (определен ий)		
н1269У	–	–	583923.2 1	2179688. 04	Метод спутников ых геодезичес ких измерений (определен ий)	0.10	–
н1271У	–	–	583925.0 8	2179684. 11	Метод спутников ых геодезичес ких измерений (определен ий)	0.10	–

**2. Сведения о частях границ уточняемого земельного участка с кадастровым номером
53:23:8624303:491**

Обозначение части границ		Горизонтальное проложение (S), м	Описание прохождения части границ	Отметка о наличии земельного спора о местоположении границ земельного участка
от т.	до т.			
1	2	3	4	5
н1271У	н1272У	6.24	–	–
н1272У	н1270У	4.26	–	–
н1270У	н1269У	6.24	–	–
н1269У	н1271У	4.35	–	–

**3. Общие сведения об уточняемом земельном участке с кадастровым номером
53:23:8624303:491**

№ п/п	Наименование характеристики земельного участка	Значение характеристики
1	2	3
1	Адрес земельного участка	Новгородская обл, Великий Новгород г, ул
	Местоположение земельного участка (при отсутствии присвоенного адреса)	–
	Дополнительные сведения о местоположении земельного участка	–
2	Площадь земельного участка ± величина погрешности определения площади ($P \pm \Delta P$), м ²	27 кв.м ± 1.81 кв.м
3	Формула, примененная для расчета предельной допустимой погрешности определения площади земельного участка (ΔP), м ²	$\Delta P = 3.5 * 0.10 * \sqrt{27} = 1.81$
4	Площадь земельного участка согласно сведениям Единого государственного реестра недвижимости ($P_{\text{кад}}$), м ²	21
5	Оценка расхождения P и $P_{\text{кад}}$ ($P -$	6 кв.м

	$P_{\text{кад}}$), м ²	
6	Предельный минимальный и максимальный размеры земельного участка ($P_{\text{мин}}$ и $P_{\text{макс}}$), м ²	—
7	Кадастровый или иной номер (обозначение) здания, сооружения, объекта незавершенного строительства, расположенного на земельном участке	—
8	Иные сведения	—

Сведения об уточняемых земельных участках

1. Сведения о характерных точках границы уточняемого земельного участка с кадастровым номером 53:23:8624303:492

Зона №

Обозначение характерных точек границ	Существующие координаты, м		Уточненные координаты, м		Метод определения координат	Средняя квадратическая погрешность определения координат характерной точки (Mt), м	Формулы, примененные для расчета средней квадратической погрешности определения координат характерной точки (Mt), м
	X	Y	X	Y			
1	2	3	4	5	6	7	8
н1273У	—	—	583931.4 3	2179687. 06	Метод спутниковых геодезических измерений (определений)	0.10	—
н1271У	—	—	583925.0 8	2179684. 11	Метод спутниковых геодезических измерений (определений)	0.10	—
н1269У	—	—	583923.2 1	2179688. 04	Метод спутниковых геодезических измерений (определений)	0.10	—
н1274У	—	—	583929.4 4	2179691. 05	Метод спутников	0.10	—

					ых геодезических измерений (определений)		
н1273У	–	–	583931.43	2179687.06	Метод спутниковых геодезических измерений (определений)	0.10	–

2. Сведения о частях границ уточняемого земельного участка с кадастровым номером 53:23:8624303:492

Обозначение части границ		Горизонтальное проложение (S), м	Описание прохождения части границ	Отметка о наличии земельного спора о местоположении границ земельного участка
от т. 1	до т. 2			
		3	4	5
н1273У	н1271У	7.00	–	–
н1271У	н1269У	4.35	–	–
н1269У	н1274У	6.92	–	–
н1274У	н1273У	4.46	–	–

3. Общие сведения об уточняемом земельном участке с кадастровым номером 53:23:8624303:492

№ п/п	Наименование характеристики земельного участка	Значение характеристики
1	2	3
1	Адрес земельного участка	Новгородская обл, Великий Новгород г, ул
	Местоположение земельного участка (при отсутствии присвоенного адреса)	–
	Дополнительные сведения о местоположении земельного участка	–
2	Площадь земельного участка ± величина погрешности определения площади ($P \pm \Delta P$), м ²	31 кв.м ± 1.94 кв.м
3	Формула, примененная для расчета предельной допустимой погрешности определения площади земельного участка (ΔP), м ²	$\Delta P = 3.5 * 0.10 * \sqrt{31} = 1.94$
4	Площадь земельного участка согласно сведениям Единого государственного реестра недвижимости ($P_{\text{кад}}$), м ²	21
5	Оценка расхождения P и $P_{\text{кад}}$ ($P - P_{\text{кад}}$), м ²	10 кв.м
6	Предельный минимальный и максимальный размеры земельного участка ($P_{\text{мин}}$ и $P_{\text{макс}}$), м ²	–
7	Кадастровый или иной номер	–

	(обозначение) здания, сооружения, объекта незавершенного строительства, расположенного на земельном участке	
8	Иные сведения	—

Сведения об уточняемых земельных участках

1. Сведения о характерных точках границы уточняемого земельного участка с кадастровым номером 53:23:8624303:493 Зона № —

Обозначение характерных точек границ	Существующие координаты, м		Уточненные координаты, м		Метод определения координат	Средняя квадратическая погрешность определения координат характерной точки (Mt), м	Формулы, примененные для расчета средней квадратической погрешности определения координат характерной точки (Mt), м
	X	Y	X	Y			
1	2	3	4	5	6	7	8
н1274У	—	—	583929.44	2179691.05	Метод спутниковых геодезических измерений (определений)	0.10	—
н1269У	—	—	583923.21	2179688.04	Метод спутниковых геодезических измерений (определений)	0.10	—
н1265У	—	—	583921.40	2179691.87	Метод спутниковых геодезических измерений (определений)	0.10	—
н1275У	—	—	583927.60	2179694.73	Метод спутниковых геодезических измерений (определений)	0.10	—

н1274У	–	–	583929.4 4	2179691. 05	Метод спутниковых геодезических измерений (определений)	0.10	–
--------	---	---	---------------	----------------	---	------	---

2. Сведения о частях границ уточняемого земельного участка с кадастровым номером 53:23:8624303:493

Обозначение части границ		Горизонтальное проложение (S), м	Описание прохождения части границ	Отметка о наличии земельного спора о местоположении границ земельного участка
от т. 1	до т. 2			
н1274У	н1269У	6.92	–	–
н1269У	н1265У	4.24	–	–
н1265У	н1275У	6.83	–	–
н1275У	н1274У	4.11	–	–

3. Общие сведения об уточняемом земельном участке с кадастровым номером 53:23:8624303:493

№ п/п	Наименование характеристики земельного участка	Значение характеристики
1	Адрес земельного участка	Новгородская обл, Великий Новгород г, ул
	Местоположение земельного участка (при отсутствии присвоенного адреса)	–
	Дополнительные сведения о местоположении земельного участка	–
2	Площадь земельного участка ± величина погрешности определения площади ($P \pm \Delta P$), м ²	29 кв.м ± 1.87 кв.м
3	Формула, примененная для расчета предельной допустимой погрешности определения площади земельного участка (ΔP), м ²	$\Delta P = 3.5 * 0.10 * \sqrt{29} = 1.87$
4	Площадь земельного участка согласно сведениям Единого государственного реестра недвижимости ($P_{\text{кад}}$), м ²	21
5	Оценка расхождения P и $P_{\text{кад}}$ ($P - P_{\text{кад}}$), м ²	8 кв.м
6	Предельный минимальный и максимальный размеры земельного участка ($P_{\text{мин}}$ и $P_{\text{макс}}$), м ²	–
7	Кадастровый или иной номер (обозначение) здания, сооружения, объекта незавершенного строительства, расположенного на земельном участке	53:23:0000000:9591
8	Иные сведения	–

Сведения об уточняемых земельных участках

1. Сведения о характерных точках границы уточняемого земельного участка с кадастровым номером 53:23:8624303:494

Зона №

Обозначение характерных точек границ	Существующие координаты, м		Уточненные координаты, м		Метод определения координат	Средняя квадратическая погрешность определения координат характерной точки (Mt), м	Формулы, примененные для расчета средней квадратической погрешности определения координат характерной точки (Mt), м
	X	Y	X	Y			
1	2	3	4	5	6	7	8
н1275У	–	–	583927.60	2179694.73	Метод спутниковых геодезических измерений (определений)	0.10	–
н1265У	–	–	583921.40	2179691.87	Метод спутниковых геодезических измерений (определений)	0.10	–
н1263У	–	–	583919.69	2179695.51	Метод спутниковых геодезических измерений (определений)	0.10	–
н1276У	–	–	583925.83	2179698.28	Метод спутниковых геодезических измерений (определений)	0.10	–
н1275У	–	–	583927.60	2179694.73	Метод спутниковых геодезических измерений (определений)	0.10	–

					измерений (определен ий)		
--	--	--	--	--	--------------------------------	--	--

2. Сведения о частях границ уточняемого земельного участка с кадастровым номером
53:23:8624303:494

Обозначение части границ		Горизонтальное проложение (S), м	Описание прохождения части границ	Отметка о наличии земельного спора о местоположении границ земельного участка
от т.	до т.			
1	2	3	4	5
н1275У	н1265У	6.83	—	—
н1265У	н1263У	4.02	—	—
н1263У	н1276У	6.74	—	—
н1276У	н1275У	3.97	—	—

3. Общие сведения об уточняемом земельном участке с кадастровым номером
53:23:8624303:494

№ п/п	Наименование характеристики земельного участка	Значение характеристики
1	2	3
1	Адрес земельного участка	Новгородская обл, Великий Новгород г, Гск СПМК-17 тер
	Местоположение земельного участка (при отсутствии присвоенного адреса)	—
	Дополнительные сведения о местоположении земельного участка	—
2	Площадь земельного участка ± величина погрешности определения площади ($P \pm \Delta P$), м ²	27 кв.м ± 1.82 кв.м
3	Формула, примененная для расчета предельной допустимой погрешности определения площади земельного участка (ΔP), м ²	$\Delta P = 3.5 * 0.10 * \sqrt{27} = 1.82$
4	Площадь земельного участка согласно сведениям Единого государственного реестра недвижимости ($P_{\text{кад}}$), м ²	21
5	Оценка расхождения P и $P_{\text{кад}}$ ($P - P_{\text{кад}}$), м ²	6 кв.м
6	Предельный минимальный и максимальный размеры земельного участка ($P_{\text{мин}}$ и $P_{\text{макс}}$), м ²	18 45
7	Кадастровый или иной номер (обозначение) здания, сооружения, объекта незавершенного строительства, расположенного на земельном участке	—
8	Иные сведения	—

Сведения об уточняемых земельных участках

1. Сведения о характерных точках границы уточняемого земельного участка с кадастровым номером 53:23:8624303:495

Зона № —

Обозначение характерных точек границ	Существующие координаты, м		Уточненные координаты, м		Метод определения координат	Средняя квадратиче- ская погрешнос- ть определе- ния координат характерно- й точки (Mt), м	Формулы, примененные для расчета средней квадратиче- ской погрешности определе- ния координат характерной точки (Mt), м
	X	Y	X	Y			
1	2	3	4	5	6	7	8
н1276У	–	–	583925.8 3	2179698. 28	Метод спутников ых геодезичес- ких измерений (определен- ий)	0.10	–
н1263У	–	–	583919.6 9	2179695. 51	Метод спутников ых геодезичес- ких измерений (определен- ий)	0.10	–
н1259У	–	–	583917.9 6	2179699. 15	Метод спутников ых геодезичес- ких измерений (определен- ий)	0.10	–
н1277У	–	–	583923.9 1	2179702. 12	Метод спутников ых геодезичес- ких измерений (определен- ий)	0.10	–
н1276У	–	–	583925.8 3	2179698. 28	Метод спутников ых геодезичес- ких измерений (определен- ий)	0.10	–

2. Сведения о частях границ уточняемого земельного участка с кадастровым номером

53:23:8624303:495

Обозначение части границ		Горизонтальное проложение (S), м	Описание прохождения части границ	Отметка о наличии земельного спора о местоположении границ земельного участка
от т.	до т.			
1	2	3	4	5
н1276У	н1263У	6.74	—	—
н1263У	н1259У	4.03	—	—
н1259У	н1277У	6.65	—	—
н1277У	н1276У	4.29	—	—

3. Общие сведения об уточняемом земельном участке с кадастровым номером

53:23:8624303:495

№ п/п	Наименование характеристики земельного участка	Значение характеристики
1	2	3
1	Адрес земельного участка	Новгородская обл, Великий Новгород г, ул
	Местоположение земельного участка (при отсутствии присвоенного адреса)	—
	Дополнительные сведения о местоположении земельного участка	—
2	Площадь земельного участка ± величина погрешности определения площади ($P \pm \Delta P$), м ²	28 кв.м ± 1.85 кв.м
3	Формула, примененная для расчета предельной допустимой погрешности определения площади земельного участка (ΔP), м ²	$\Delta P = 3.5 * 0.10 * \sqrt{28} = 1.85$
4	Площадь земельного участка согласно сведениям Единого государственного реестра недвижимости ($P_{\text{кад}}$), м ²	21
5	Оценка расхождения P и $P_{\text{кад}}$ ($P - P_{\text{кад}}$), м ²	7 кв.м
6	Предельный минимальный и максимальный размеры земельного участка ($P_{\text{мин}}$ и $P_{\text{макс}}$), м ²	18 45
7	Кадастровый или иной номер (обозначение) здания, сооружения, объекта незавершенного строительства, расположенного на земельном участке	53:23:8624303:2034
8	Иные сведения	—

Сведения об уточняемых земельных участках

1. Сведения о характерных точках границы уточняемого земельного участка с кадастровым номером 53:23:8624303:496

Зона № —

Обозначение характерных точек границ	Существующие координаты, м	Уточненные координаты, м	Метод определения координат	Средняя квадратическая погрешность	Формулы, примененные для расчета средней квадратическ
--------------------------------------	----------------------------	--------------------------	-----------------------------	------------------------------------	---

	X	Y	X	Y		определени я координат характерно й точки (Mt), м	ой погрешности определения координат характерной точки (Mt), м
1	2	3	4	5	6	7	8
н1277У	–	–	583923.9 1	2179702. 12	Метод спутников ых геодезичес ких измерений (определен ий)	0.10	–
н1259У	–	–	583917.9 6	2179699. 15	Метод спутников ых геодезичес ких измерений (определен ий)	0.10	–
н1262У	–	–	583916.1 8	2179702. 92	Метод спутников ых геодезичес ких измерений (определен ий)	0.10	–
н1278У	–	–	583922.0 8	2179705. 77	Метод спутников ых геодезичес ких измерений (определен ий)	0.10	–
н1277У	–	–	583923.9 1	2179702. 12	Метод спутников ых геодезичес ких измерений (определен ий)	0.10	–

**2. Сведения о частях границ уточняемого земельного участка с кадастровым номером
53:23:8624303:496**

Обозначение части границ		Горизонтальное проложение (S), м	Описание прохождения части границ	Отметка о наличии земельного спора о местоположении границ земельного участка
от т.	до т.			

1	2	3	4	5
н1277У	н1259У	6.65	–	–
н1259У	н1262У	4.17	–	–
н1262У	н1278У	6.55	–	–
н1278У	н1277У	4.08	–	–

3. Общие сведения об уточняемом земельном участке с кадастровым номером 53:23:8624303:496

№ п/п	Наименование характеристики земельного участка	Значение характеристики
1	2	3
1	Адрес земельного участка	Новгородская обл, Великий Новгород г, ул
	Местоположение земельного участка (при отсутствии присвоенного адреса)	–
	Дополнительные сведения о местоположении земельного участка	–
2	Площадь земельного участка ± величина погрешности определения площади ($P \pm \Delta P$), м ²	27 кв.м ± 1.83 кв.м
3	Формула, примененная для расчета предельной допустимой погрешности определения площади земельного участка (ΔP), м ²	$\Delta P = 3.5 * 0.10 * \sqrt{27} = 1.83$
4	Площадь земельного участка согласно сведениям Единого государственного реестра недвижимости ($P_{\text{кад}}$), м ²	21
5	Оценка расхождения P и $P_{\text{кад}}$ ($P - P_{\text{кад}}$), м ²	6 кв.м
6	Предельный минимальный и максимальный размеры земельного участка ($P_{\text{мин}}$ и $P_{\text{макс}}$), м ²	–
7	Кадастровый или иной номер (обозначение) здания, сооружения, объекта незавершенного строительства, расположенного на земельном участке	–
8	Иные сведения	–

Сведения об уточняемых земельных участках

1. Сведения о характерных точках границы уточняемого земельного участка с кадастровым номером 53:23:8624303:497

Зона № –

Обозначение характерных точек границ	Существующие координаты, м		Уточненные координаты, м		Метод определения координат	Средняя квадратическая погрешность определения координат характерной точки	Формулы, примененные для расчета средней квадратической погрешности определения координат характерной
	X	Y	X	Y			

						(Mт), м	точки (Mт), м
1	2	3	4	5	6	7	8
н1278У	–	–	583922.0 8	2179705. 77	Метод спутниковых геодезических измерений (определений)	0.10	–
н1262У	–	–	583916.1 8	2179702. 92	Метод спутниковых геодезических измерений (определений)	0.10	–
н1255У	–	–	583914.5 1	2179706. 20	Метод спутниковых геодезических измерений (определений)	0.10	–
н1279У	–	–	583920.3 0	2179709. 21	Метод спутниковых геодезических измерений (определений)	0.10	–
н1278У	–	–	583922.0 8	2179705. 77	Метод спутниковых геодезических измерений (определений)	0.10	–

2. Сведения о частях границ уточняемого земельного участка с кадастровым номером 53:23:8624303:497

Обозначение части границ		Горизонтальное проложение (S), м	Описание прохождения части границ	Отметка о наличии земельного спора о местоположении границ земельного участка
от г.	до г.			
1	2	3	4	5
н1278У	н1262У	6.55	–	–

н1255У	–	–	583914.5 1	2179706. 20	Метод спутниковых геодезических измерений (определений)	0.10	–
н1279У	–	–	583920.3 0	2179709. 21	Метод спутниковых геодезических измерений (определений)	0.10	–
н1280У	–	–	583918.2 8	2179713. 10	Метод спутниковых геодезических измерений (определений)	0.10	–
н1281У	–	–	583912.5 2	2179710. 24	Метод спутниковых геодезических измерений (определений)	0.10	–
н1258У	–	–	583912.9 3	2179709. 41	Метод спутниковых геодезических измерений (определений)	0.10	–
н1255У	–	–	583914.5 1	2179706. 20	Метод спутниковых геодезических измерений (определений)	0.10	–

2. Сведения о частях границ уточняемого земельного участка с кадастровым номером 53:23:8624303:498

Обозначение части границ	Горизонтальное проложение (S),	Описание прохождения части	Отметка о наличии земельного спора о местоположении границ
--------------------------	--------------------------------	----------------------------	--

от г.	до г.	м	границ	земельного участка
1	2	3	4	5
н1255У	н1279У	6.53	—	—
н1279У	н1280У	4.38	—	—
н1280У	н1281У	6.43	—	—
н1281У	н1258У	0.93	—	—
н1258У	н1255У	3.58	—	—

3. Общие сведения об уточняемом земельном участке с кадастровым номером
53:23:8624303:498

№ п/п	Наименование характеристики земельного участка	Значение характеристики
1	2	3
1	Адрес земельного участка	Новгородская обл, Великий Новгород г, ул
	Местоположение земельного участка (при отсутствии присвоенного адреса)	—
	Дополнительные сведения о местоположении земельного участка	—
2	Площадь земельного участка ± величина погрешности определения площади ($P \pm \Delta P$), м ²	29 кв.м ± 1.88 кв.м
3	Формула, примененная для расчета предельной допустимой погрешности определения площади земельного участка (ΔP), м ²	$\Delta P = 3.5 * 0.10 * \sqrt{29} = 1.88$
4	Площадь земельного участка согласно сведениям Единого государственного реестра недвижимости ($P_{\text{кад}}$), м ²	21
5	Оценка расхождения P и $P_{\text{кад}}$ ($P - P_{\text{кад}}$), м ²	8 кв.м
6	Предельный минимальный и максимальный размеры земельного участка ($P_{\text{мин}}$ и $P_{\text{макс}}$), м ²	—
7	Кадастровый или иной номер (обозначение) здания, сооружения, объекта незавершенного строительства, расположенного на земельном участке	—
8	Иные сведения	—

Сведения об уточняемых земельных участках

1. Сведения о характерных точках границы уточняемого земельного участка с кадастровым номером 53:23:8624303:499

Зона № —

Обозначение характерных точек границ	Существующие координаты, м	Уточненные координаты, м	Метод определения координат	Средняя квадратическая погрешность	Формулы, примененные для расчета средней квадратическ

	X	Y	X	Y		определени я координат характерно й точки (Mt), м	ой погрешности определения координат характерной точки (Mt), м
1	2	3	4	5	6	7	8
н1281У	–	–	583912.5 2	2179710. 24	Метод спутников ых геодезичес ких измерений (определен ий)	0.10	–
н1280У	–	–	583918.2 8	2179713. 10	Метод спутников ых геодезичес ких измерений (определен ий)	0.10	–
н1282У	–	–	583916.5 0	2179716. 54	Метод спутников ых геодезичес ких измерений (определен ий)	0.10	–
н1254У	–	–	583910.7 9	2179713. 74	Метод спутников ых геодезичес ких измерений (определен ий)	0.10	–
н1250У	–	–	583911.3 8	2179712. 55	Метод спутников ых геодезичес ких измерений (определен ий)	0.10	–
н1281У	–	–	583912.5 2	2179710. 24	Метод спутников ых геодезичес ких	0.10	–

					измерений (определен ий)		
--	--	--	--	--	--------------------------------	--	--

2. Сведения о частях границ уточняемого земельного участка с кадастровым номером 53:23:8624303:499

Обозначение части границ		Горизонтальное проложение (S), м	Описание прохождения части границ	Отметка о наличии земельного спора о местоположении границ земельного участка
от т.	до т.			
1	2	3	4	5
н1281У	н1280У	6.43	—	—
н1280У	н1282У	3.87	—	—
н1282У	н1254У	6.36	—	—
н1254У	н1250У	1.33	—	—
н1250У	н1281У	2.58	—	—

3. Общие сведения об уточняемом земельном участке с кадастровым номером 53:23:8624303:499

№ п/п	Наименование характеристики земельного участка	Значение характеристики
1	2	3
1	Адрес земельного участка	Новгородская обл, Великий Новгород г, основной комплекс тер
	Местоположение земельного участка (при отсутствии присвоенного адреса)	—
	Дополнительные сведения о местоположении земельного участка	—
2	Площадь земельного участка ± величина погрешности определения площади ($P \pm \Delta P$), м ²	25 кв.м ± 1.75 кв.м
3	Формула, примененная для расчета предельной допустимой погрешности определения площади земельного участка (ΔP), м ²	$\Delta P = 3.5 * 0.10 * \sqrt{25} = 1.75$
4	Площадь земельного участка согласно сведениям Единого государственного реестра недвижимости ($P_{\text{кад}}$), м ²	24
5	Оценка расхождения P и $P_{\text{кад}}$ ($P - P_{\text{кад}}$), м ²	1 кв.м
6	Предельный минимальный и максимальный размеры земельного участка ($P_{\text{мин}}$ и $P_{\text{макс}}$), м ²	18 45
7	Кадастровый или иной номер (обозначение) здания, сооружения, объекта незавершенного строительства, расположенного на земельном участке	53:23:8624303:1656
8	Иные сведения	—

Сведения об уточняемых земельных участках

1. Сведения о характерных точках границы уточняемого земельного участка с кадастровым номером 53:23:8624303:5

Зона № —							
Обозначение характерных точек границ	Существующие координаты, м		Уточненные координаты, м		Метод определения координат	Средняя квадратиче- ская погрешнос- ть определе- ния координат характерно- й точки (Mт), м	Формулы, примененные для расчета средней квадратиче- ской погрешности определения координат характерной точки (Mт), м
	X	Y	X	Y			
1	2	3	4	5	6	7	8
н1283У	—	—	583740.5 9	2179796. 75	Метод спутников ых геодезичес- ких измерений (определен- ий)	0.10	—
н1284У	—	—	583735.0 0	2179793. 92	Метод спутников ых геодезичес- ких измерений (определен- ий)	0.10	—
н1103У	—	—	583733.3 4	2179797. 21	Метод спутников ых геодезичес- ких измерений (определен- ий)	0.10	—
н1102У	—	—	583738.9 2	2179800. 04	Метод спутников ых геодезичес- ких измерений (определен- ий)	0.10	—
н1285У	—	—	583740.0 9	2179797. 73	Метод спутников ых геодезичес- ких измерений (определен- ий)	0.10	—

н1283У	–	–	583740.5 9	2179796. 75	Метод спутниковых геодезических измерений (определений)	0.10	–
--------	---	---	---------------	----------------	---	------	---

2. Сведения о частях границ уточняемого земельного участка с кадастровым номером 53:23:8624303:5

Обозначение части границ		Горизонтальное проложение (S), м	Описание прохождения части границ	Отметка о наличии земельного спора о местоположении границ земельного участка
от т.	до т.			
1	2	3	4	5
н1283У	н1284У	6.27	–	–
н1284У	н1103У	3.69	–	–
н1103У	н1102У	6.26	–	–
н1102У	н1285У	2.59	–	–
н1285У	н1283У	1.10	–	–

3. Общие сведения об уточняемом земельном участке с кадастровым номером 53:23:8624303:5

№ п/п	Наименование характеристики земельного участка	Значение характеристики
1	2	3
1	Адрес земельного участка	Новгородская обл, Великий Новгород г, Гск Уют тер, 5-а гараж
	Местоположение земельного участка (при отсутствии присвоенного адреса)	–
	Дополнительные сведения о местоположении земельного участка	–
2	Площадь земельного участка ± величина погрешности определения площади ($P \pm \Delta P$), м ²	23 кв.м ± 1.68 кв.м
3	Формула, примененная для расчета предельной допустимой погрешности определения площади земельного участка (ΔP), м ²	$\Delta P = 3.5 * 0.10 * \sqrt{23} = 1.68$
4	Площадь земельного участка согласно сведениям Единого государственного реестра недвижимости ($P_{\text{кад}}$), м ²	21
5	Оценка расхождения P и $P_{\text{кад}}$ ($P - P_{\text{кад}}$), м ²	2 кв.м
6	Предельный минимальный и максимальный размеры земельного участка ($P_{\text{мин}}$ и $P_{\text{макс}}$), м ²	15 45
7	Кадастровый или иной номер (обозначение) здания, сооружения, объекта незавершенного строительства, расположенного на земельном участке	53:23:8624303:1696

8

Иные сведения

–

Сведения об уточняемых земельных участках**1. Сведения о характерных точках границы уточняемого земельного участка с кадастровым номером 53:23:8624303:50
Зона № –**

Обозначение характерных точек границ	Существующие координаты, м		Уточненные координаты, м		Метод определения координат	Средняя квадратиче- ская погрешнос- ть определе- ния координат характерно- й точки (Mt), м	Формулы, примененные для расчета средней квадратиче- ской погрешности определения координат характерной точки (Mt), м
	X	Y	X	Y			
1	2	3	4	5	6	7	8
н1268У	–	–	583771.0 2	2179750. 18	Метод спутников ых геодезичес- ких измерений (определен- ий)	0.10	–
н1267У	–	–	583765.5 2	2179747. 42	Метод спутников ых геодезичес- ких измерений (определен- ий)	0.10	–
н1286У	–	–	583763.8 1	2179750. 80	Метод спутников ых геодезичес- ких измерений (определен- ий)	0.10	–
н1287У	–	–	583769.3 0	2179753. 56	Метод спутников ых геодезичес- ких измерений (определен- ий)	0.10	–
н1268У	–	–	583771.0 2	2179750. 18	Метод спутников ых геодезичес-	0.10	–

					ких измерений (определен ий)		
--	--	--	--	--	------------------------------	--	--

2. Сведения о частях границ уточняемого земельного участка с кадастровым номером 53:23:8624303:50

Обозначение части границ		Горизонтальное проложение (S), м	Описание прохождения части границ	Отметка о наличии земельного спора о местоположении границ земельного участка
от т.	до т.			
1	2	3	4	5
н1268У	н1267У	6.15	—	—
н1267У	н1286У	3.79	—	—
н1286У	н1287У	6.14	—	—
н1287У	н1268У	3.79	—	—

3. Общие сведения об уточняемом земельном участке с кадастровым номером 53:23:8624303:50

№ п/п	Наименование характеристики земельного участка	Значение характеристики
1	2	3
1	Адрес земельного участка	Новгородская обл, Великий Новгород г, Лужское ш
	Местоположение земельного участка (при отсутствии присвоенного адреса)	—
	Дополнительные сведения о местоположении земельного участка	—
2	Площадь земельного участка ± величина погрешности определения площади ($P \pm \Delta P$), м ²	23 кв.м ± 1.69 кв.м
3	Формула, примененная для расчета предельной допустимой погрешности определения площади земельного участка (ΔP), м ²	$\Delta P = 3.5 * 0.10 * \sqrt{23} = 1.69$
4	Площадь земельного участка согласно сведениям Единого государственного реестра недвижимости ($P_{\text{кад}}$), м ²	21
5	Оценка расхождения P и $P_{\text{кад}}$ ($P - P_{\text{кад}}$), м ²	2 кв.м
6	Предельный минимальный и максимальный размеры земельного участка ($P_{\text{мин}}$ и $P_{\text{макс}}$), м ²	18 45
7	Кадастровый или иной номер (обозначение) здания, сооружения, объекта незавершенного строительства, расположенного на земельном участке	53:23:8624303:1602
8	Иные сведения	—

Сведения об уточняемых земельных участках

1. Сведения о характерных точках границы уточняемого земельного участка с кадастровым номером 53:23:8624303:500

Зона № —							
Обозначение характерных точек границ	Существующие координаты, м		Уточненные координаты, м		Метод определения координат	Средняя квадратиче- ская погрешность определения координат характерно- й точки (Mt), м	Формулы, примененные для расчета средней квадратическ ой погрешности определения координат характерной точки (Mt), м
	X	Y	X	Y			
1	2	3	4	5	6	7	8
н1282У	—	—	583916.5 0	2179716. 54	Метод спутников ых геодезичес ких измерений (определен ий)	0.10	—
н1254У	—	—	583910.7 9	2179713. 74	Метод спутников ых геодезичес ких измерений (определен ий)	0.10	—
н1253У	—	—	583909.7 3	2179715. 90	Метод спутников ых геодезичес ких измерений (определен ий)	0.10	—
н1288У	—	—	583908.8 7	2179717. 63	Метод спутников ых геодезичес ких измерений (определен ий)	0.10	—
н1289У	—	—	583914.5 9	2179720. 43	Метод спутников ых геодезичес ких измерений (определен ий)	0.10	—

н1282У	–	–	583916.5 0	2179716. 54	Метод спутниковых геодезических измерений (определений)	0.10	–
--------	---	---	---------------	----------------	---	------	---

2. Сведения о частях границ уточняемого земельного участка с кадастровым номером 53:23:8624303:500

Обозначение части границ		Горизонтальное проложение (S), м	Описание прохождения части границ	Отметка о наличии земельного спора о местоположении границ земельного участка
от т. 1	до т. 2			
н1282У	н1254У	6.36	–	–
н1254У	н1253У	2.41	–	–
н1253У	н1288У	1.93	–	–
н1288У	н1289У	6.37	–	–
н1289У	н1282У	4.33	–	–

3. Общие сведения об уточняемом земельном участке с кадастровым номером 53:23:8624303:500

№ п/п	Наименование характеристики земельного участка	Значение характеристики
1	Адрес земельного участка	Новгородская обл, Великий Новгород г, ул
	Местоположение земельного участка (при отсутствии присвоенного адреса)	–
	Дополнительные сведения о местоположении земельного участка	–
2	Площадь земельного участка ± величина погрешности определения площади ($P \pm \Delta P$), м ²	28 кв.м ± 1.84 кв.м
3	Формула, примененная для расчета предельной допустимой погрешности определения площади земельного участка (ΔP), м ²	$\Delta P = 3.5 * 0.10 * \sqrt{28} = 1.84$
4	Площадь земельного участка согласно сведениям Единого государственного реестра недвижимости ($P_{\text{кад}}$), м ²	28
5	Оценка расхождения P и $P_{\text{кад}}$ ($P - P_{\text{кад}}$), м ²	0 кв.м
6	Предельный минимальный и максимальный размеры земельного участка ($P_{\text{мин}}$ и $P_{\text{макс}}$), м ²	18 45
7	Кадастровый или иной номер (обозначение) здания, сооружения, объекта незавершенного строительства, расположенного на земельном участке	53:23:8624303:1625
8	Иные сведения	–

Сведения об уточняемых земельных участках

1. Сведения о характерных точках границы уточняемого земельного участка с кадастровым номером 53:23:8624303:501

Зона №

Обозначение характерных точек границ	Существующие координаты, м		Уточненные координаты, м		Метод определения координат	Средняя квадратическая погрешность определения координат характерной точки (Mt), м	Формулы, примененные для расчета средней квадратической погрешности определения координат характерной точки (Mt), м
	X	Y	X	Y			
1	2	3	4	5	6	7	8
н1289У	–	–	583914.59	2179720.43	Метод спутниковых геодезических измерений (определений)	0.10	–
н1288У	–	–	583908.87	2179717.63	Метод спутниковых геодезических измерений (определений)	0.10	–
н1247У	–	–	583908.10	2179719.20	Метод спутниковых геодезических измерений (определений)	0.10	–
н1249У	–	–	583907.04	2179721.35	Метод спутниковых геодезических измерений (определений)	0.10	–
н1290У	–	–	583912.77	2179724.15	Метод спутниковых геодезических измерений (определений)	0.10	–

					измерений (определен ий)		
н1289У	–	–	583914.5 9	2179720. 43	Метод спутников ых геодезичес ких измерений (определен ий)	0.10	–

**2. Сведения о частях границ уточняемого земельного участка с кадастровым номером
53:23:8624303:501**

Обозначение части границ		Горизонтальное проложение (S), м	Описание прохождения части границ	Отметка о наличии земельного спора о местоположении границ земельного участка
от т.	до т.			
1	2	3	4	5
н1289У	н1288У	6.37	–	–
н1288У	н1247У	1.75	–	–
н1247У	н1249У	2.40	–	–
н1249У	н1290У	6.38	–	–
н1290У	н1289У	4.14	–	–

**3. Общие сведения об уточняемом земельном участке с кадастровым номером
53:23:8624303:501**

№ п/п	Наименование характеристики земельного участка	Значение характеристики
1	2	3
1	Адрес земельного участка	Новгородская обл, Великий Новгород г, ул
	Местоположение земельного участка (при отсутствии присвоенного адреса)	–
	Дополнительные сведения о местоположении земельного участка	–
2	Площадь земельного участка ± величина погрешности определения площади ($P \pm \Delta P$), м ²	26 кв.м ± 1.80 кв.м
3	Формула, примененная для расчета предельной допустимой погрешности определения площади земельного участка (ΔP), м ²	$\Delta P = 3.5 * 0.10 * \sqrt{26} = 1.80$
4	Площадь земельного участка согласно сведениям Единого государственного реестра недвижимости ($P_{\text{кад}}$), м ²	21
5	Оценка расхождения P и $P_{\text{кад}}$ ($P - P_{\text{кад}}$), м ²	5 кв.м
6	Предельный минимальный и максимальный размеры земельного участка ($P_{\text{мин}}$ и $P_{\text{макс}}$), м ²	18 45
7	Кадастровый или иной номер (обозначение) здания, сооружения, объекта незавершенного	53:23:8624303:1626

	строительства, расположенного на земельном участке						
8	Иные сведения		–				
Сведения об уточняемых земельных участках							
1. Сведения о характерных точках границы уточняемого земельного участка с кадастровым номером 53:23:8624303:504							
Зона № –							
Обозначение характерных точек границ	Существующие координаты, м		Уточненные координаты, м		Метод определения координат	Средняя квадратическая погрешность определения координат характерной точки (Mt), м	Формулы, примененные для расчета средней квадратической погрешности определения координат характерной точки (Mt), м
	X	Y	X	Y			
1	2	3	4	5	6	7	8
н1291У	–	–	583909.61	2179730.57	Метод спутниковых геодезических измерений (определений)	0.10	–
н1242У	–	–	583903.90	2179727.71	Метод спутниковых геодезических измерений (определений)	0.10	–
н1237У	–	–	583903.11	2179729.30	Метод спутниковых геодезических измерений (определений)	0.10	–
н1239У	–	–	583902.38	2179730.78	Метод спутниковых геодезических измерений (определений)	0.10	–
н1292У	–	–	583908.1	2179733.	Метод	0.10	–

			0	64	спутниковых геодезических измерений (определений)		
н1291У	–	–	583909.61	2179730.57	Метод спутниковых геодезических измерений (определений)	0.10	–

2. Сведения о частях границ уточняемого земельного участка с кадастровым номером 53:23:8624303:504

Обозначение части границ		Горизонтальное проложение (S), м	Описание прохождения части границ	Отметка о наличии земельного спора о местоположении границ земельного участка
от т. 1	до т. 2			
		3	4	5
н1291У	н1242У	6.39	–	–
н1242У	н1237У	1.78	–	–
н1237У	н1239У	1.65	–	–
н1239У	н1292У	6.40	–	–
н1292У	н1291У	3.42	–	–

3. Общие сведения об уточняемом земельном участке с кадастровым номером 53:23:8624303:504

№ п/п	Наименование характеристики земельного участка	Значение характеристики
1	2	3
1	Адрес земельного участка	Новгородская обл, Великий Новгород г, ул
	Местоположение земельного участка (при отсутствии присвоенного адреса)	–
	Дополнительные сведения о местоположении земельного участка	–
2	Площадь земельного участка ± величина погрешности определения площади ($P \pm \Delta P$), м ²	22 кв.м ± 1.64 кв.м
3	Формула, примененная для расчета предельной допустимой погрешности определения площади земельного участка (ΔP), м ²	$\Delta P = 3.5 * 0.10 * \sqrt{22} = 1.64$
4	Площадь земельного участка согласно сведениям Единого государственного реестра недвижимости ($P_{\text{кад}}$), м ²	22
5	Оценка расхождения P и $P_{\text{кад}}$ ($P - P_{\text{кад}}$), м ²	0 кв.м
6	Предельный минимальный и максимальный размеры земельного	–

	участка ($P_{\text{мин}}$ и $P_{\text{макс}}$), м^2	
7	Кадастровый или иной номер (обозначение) здания, сооружения, объекта незавершенного строительства, расположенного на земельном участке	–
8	Иные сведения	–

Сведения об уточняемых земельных участках

**1. Сведения о характерных точках границы уточняемого земельного участка с кадастровым номером 53:23:8624303:505
Зона № –**

Обозначение характерных точек границ	Существующие координаты, м		Уточненные координаты, м		Метод определения координат	Средняя квадратическая погрешность определения координат характерной точки (Mt), м	Формулы, примененные для расчета средней квадратической погрешности определения координат характерной точки (Mt), м
	X	Y	X	Y			
1	2	3	4	5	6	7	8
н1292У	–	–	583908.10	2179733.64	Метод спутниковых геодезических измерений (определений)	0.10	–
н1239У	–	–	583902.38	2179730.78	Метод спутниковых геодезических измерений (определений)	0.10	–
н1234У	–	–	583901.08	2179733.41	Метод спутниковых геодезических измерений (определений)	0.10	–
н1236У	–	–	583900.77	2179734.05	Метод спутниковых геодезических измерений	0.10	–

					(определен ий)		
н1293У	–	–	583906.5 1	2179736. 88	Метод спутников ых геодезичес ких измерений (определен ий)	0.10	–
н1292У	–	–	583908.1 0	2179733. 64	Метод спутников ых геодезичес ких измерений (определен ий)	0.10	–

**2. Сведения о частях границ уточняемого земельного участка с кадастровым номером
53:23:8624303:505**

Обозначение части границ		Горизонтальное проложение (S), м	Описание прохождения части границ	Отметка о наличии земельного спора о местоположении границ земельного участка
от т.	до т.			
1	2	3	4	5
н1292У	н1239У	6.40	–	–
н1239У	н1234У	2.93	–	–
н1234У	н1236У	0.71	–	–
н1236У	н1293У	6.40	–	–
н1293У	н1292У	3.61	–	–

**3. Общие сведения об уточняемом земельном участке с кадастровым номером
53:23:8624303:505**

№ п/п	Наименование характеристики земельного участка	Значение характеристики
1	2	3
1	Адрес земельного участка	Новгородская обл, Великий Новгород г, 300 гараж
	Местоположение земельного участка (при отсутствии присвоенного адреса)	–
	Дополнительные сведения о местоположении земельного участка	–
2	Площадь земельного участка ± величина погрешности определения площади ($P \pm \Delta P$), м ²	23 кв.м ± 1.69 кв.м
3	Формула, примененная для расчета предельной допустимой погрешности определения площади земельного участка (ΔP), м ²	$\Delta P = 3.5 * 0.10 * \sqrt{23} = 1.69$
4	Площадь земельного участка согласно сведениям Единого государственного реестра недвижимости ($P_{\text{кад}}$), м ²	21

5	Оценка расхождения P и $P_{\text{кад}}$ ($P - P_{\text{кад}}$), M^2	2 кв.м
6	Предельный минимальный и максимальный размеры земельного участка ($P_{\text{мин}}$ и $P_{\text{макс}}$), M^2	18 45
7	Кадастровый или иной номер (обозначение) здания, сооружения, объекта незавершенного строительства, расположенного на земельном участке	53:23:8624303:1911
8	Иные сведения	—

Сведения об уточняемых земельных участках

1. Сведения о характерных точках границы уточняемого земельного участка с кадастровым номером 53:23:8624303:506

Зона № —

Обозначение характерных точек границ	Существующие координаты, м		Уточненные координаты, м		Метод определения координат	Средняя квадратическая погрешность определения координат характерной точки (Mt), м	Формулы, примененные для расчета средней квадратической погрешности определения координат характерной точки (Mt), м
	X	Y	X	Y			
1	2	3	4	5	6	7	8
н1293У	—	—	583906.51	2179736.88	Метод спутниковых геодезических измерений (определений)	0.10	—
н1236У	—	—	583900.77	2179734.05	Метод спутниковых геодезических измерений (определений)	0.10	—
н1231У	—	—	583899.48	2179736.65	Метод спутниковых геодезических измерений (определений)	0.10	—
н1233У	—	—	583899.3	2179736.	Метод	0.10	—

			2	98	спутниковых геодезических измерений (определений)		
н1294У	–	–	583905.06	2179739.81	Метод спутниковых геодезических измерений (определений)	0.10	–
н1293У	–	–	583906.51	2179736.88	Метод спутниковых геодезических измерений (определений)	0.10	–

2. Сведения о частях границ уточняемого земельного участка с кадастровым номером 53:23:8624303:506

Обозначение части границ		Горизонтальное проложение (S), м	Описание прохождения части границ	Отметка о наличии земельного спора о местоположении границ земельного участка
от т. 1	до т. 2			
		3	4	5
н1293У	н1236У	6.40	–	–
н1236У	н1231У	2.90	–	–
н1231У	н1233У	0.37	–	–
н1233У	н1294У	6.40	–	–
н1294У	н1293У	3.27	–	–

3. Общие сведения об уточняемом земельном участке с кадастровым номером 53:23:8624303:506

№ п/п	Наименование характеристики земельного участка	Значение характеристики
1	2	3
1	Адрес земельного участка	Новгородская обл, Великий Новгород г, ул
	Местоположение земельного участка (при отсутствии присвоенного адреса)	–
	Дополнительные сведения о местоположении земельного участка	–
2	Площадь земельного участка ± величина погрешности определения площади ($P \pm \Delta P$), м ²	21 кв.м ± 1.60 кв.м
3	Формула, примененная для расчета предельной допустимой погрешности определения площади земельного участка (ΔP), м ²	$\Delta P = 3.5 * 0.10 * \sqrt{21} = 1.60$

4	Площадь земельного участка согласно сведениям Единого государственного реестра недвижимости ($P_{\text{кад}}$), м^2	21
5	Оценка расхождения P и $P_{\text{кад}}$ ($P - P_{\text{кад}}$), м^2	0 кв.м
6	Предельный минимальный и максимальный размеры земельного участка ($P_{\text{мин}}$ и $P_{\text{макс}}$), м^2	18 45
7	Кадастровый или иной номер (обозначение) здания, сооружения, объекта незавершенного строительства, расположенного на земельном участке	53:23:8624303:1627
8	Иные сведения	—

Сведения об уточняемых земельных участках

1. Сведения о характерных точках границы уточняемого земельного участка с кадастровым номером 53:23:8624303:507

Зона № —

Обозначение характерных точек границ	Существующие координаты, м		Уточненные координаты, м		Метод определения координат	Средняя квадратическая погрешность определения координат характерной точки (Mt), м	Формулы, примененные для расчета средней квадратической погрешности определения координат характерной точки (Mt), м
	X	Y	X	Y			
1	2	3	4	5	6	7	8
н1294У	—	—	583905.06	2179739.81	Метод спутниковых геодезических измерений (определений)	0.10	—
н1233У	—	—	583899.32	2179736.98	Метод спутниковых геодезических измерений (определений)	0.10	—
н1226У	—	—	583897.89	2179739.88	Метод спутниковых геодезических измерений (определений)	0.10	—

					измерений (определен ий)		
н1230У	–	–	583897.7 5	2179740. 16	Метод спутников ых геодезичес ких измерений (определен ий)	0.10	–
н1295У	–	–	583903.4 9	2179743. 00	Метод спутников ых геодезичес ких измерений (определен ий)	0.10	–
н1294У	–	–	583905.0 6	2179739. 81	Метод спутников ых геодезичес ких измерений (определен ий)	0.10	–

**2. Сведения о частях границ уточняемого земельного участка с кадастровым номером
53:23:8624303:507**

Обозначение части границ		Горизонтальное проложение (S), м	Описание прохождения части границ	Отметка о наличии земельного спора о местоположении границ земельного участка
от т.	до т.			
1	2	3	4	5
н1294У	н1233У	6.40	–	–
н1233У	н1226У	3.23	–	–
н1226У	н1230У	0.31	–	–
н1230У	н1295У	6.40	–	–
н1295У	н1294У	3.56	–	–

**3. Общие сведения об уточняемом земельном участке с кадастровым номером
53:23:8624303:507**

№ п/п	Наименование характеристики земельного участка	Значение характеристики
1	2	3
1	Адрес земельного участка	Новгородская обл, Великий Новгород г, Лужское ш
	Местоположение земельного участка (при отсутствии присвоенного адреса)	–
	Дополнительные сведения о местоположении земельного участка	–
2	Площадь земельного участка ± величина погрешности определения	23 кв.м ± 1.67 кв.м

	площади ($P \pm \Delta P$), м ²	
3	Формула, примененная для расчета предельной допустимой погрешности определения площади земельного участка (ΔP), м ²	$\Delta P = 3.5 * 0.10 * \sqrt{23} = 1.67$
4	Площадь земельного участка согласно сведениям Единого государственного реестра недвижимости ($P_{\text{кад}}$), м ²	20
5	Оценка расхождения P и $P_{\text{кад}}$ ($P - P_{\text{кад}}$), м ²	3 кв.м
6	Предельный минимальный и максимальный размеры земельного участка ($P_{\text{мин}}$ и $P_{\text{макс}}$), м ²	18 45
7	Кадастровый или иной номер (обозначение) здания, сооружения, объекта незавершенного строительства, расположенного на земельном участке	53:23:8624303:1684
8	Иные сведения	—

Сведения об уточняемых земельных участках

1. Сведения о характерных точках границы уточняемого земельного участка с кадастровым номером 53:23:8624303:508

Зона № —

Обозначение характерных точек границ	Существующие координаты, м		Уточненные координаты, м		Метод определения координат	Средняя квадратическая погрешность определения координат характерной точки (Mt), м	Формулы, примененные для расчета средней квадратической погрешности определения координат характерной точки (Mt), м
	X	Y	X	Y			
1	2	3	4	5	6	7	8
н1295У	—	—	583903.49	2179743.00	Метод спутниковых геодезических измерений (определений)	0.10	—
н1230У	—	—	583897.75	2179740.16	Метод спутниковых геодезических измерений (определений)	0.10	—

н1229У	–	–	583896.3 5	2179743. 23	Метод спутниковых геодезических измерений (определений)	0.10	–
н1296У	–	–	583901.9 8	2179746. 07	Метод спутниковых геодезических измерений (определений)	0.10	–
н1295У	–	–	583903.4 9	2179743. 00	Метод спутниковых геодезических измерений (определений)	0.10	–

2. Сведения о частях границ уточняемого земельного участка с кадастровым номером 53:23:8624303:508

Обозначение части границ		Горизонтальное проложение (S), м	Описание прохождения части границ	Отметка о наличии земельного спора о местоположении границ земельного участка
от т.	до т.			
1	2	3	4	5
–	–	–	–	–

3. Общие сведения об уточняемом земельном участке с кадастровым номером 53:23:8624303:508

№ п/п	Наименование характеристики земельного участка	Значение характеристики
1	2	3
1	Адрес земельного участка	Новгородская обл, Великий Новгород г, Лужское ш
	Местоположение земельного участка (при отсутствии присвоенного адреса)	–
	Дополнительные сведения о местоположении земельного участка	–
2	Площадь земельного участка ± величина погрешности определения площади ($P \pm \Delta P$), м ²	22 кв.м ± 1.63 кв.м
3	Формула, примененная для расчета предельной допустимой погрешности определения площади земельного участка (ΔP), м ²	$\Delta P = 3.5 * 0.10 * \sqrt{22} = 1.63$
4	Площадь земельного участка согласно сведениям Единого	21

	государственного реестра недвижимости ($P_{\text{кад}}$), м^2	
5	Оценка расхождения P и $P_{\text{кад}}$ ($P - P_{\text{кад}}$), м^2	1 кв.м
6	Предельный минимальный и максимальный размеры земельного участка ($P_{\text{мин}}$ и $P_{\text{макс}}$), м^2	18 45
7	Кадастровый или иной номер (обозначение) здания, сооружения, объекта незавершенного строительства, расположенного на земельном участке	53:23:8624303:1649
8	Иные сведения	–

Сведения об уточняемых земельных участках

1. Сведения о характерных точках границы уточняемого земельного участка с кадастровым номером 53:23:8624303:51 Зона № –

Обозначение характерных точек границ	Существующие координаты, м		Уточненные координаты, м		Метод определения координат	Средняя квадратическая погрешность определения координат характерной точки (Mt), м	Формулы, примененные для расчета средней квадратической погрешности определения координат характерной точки (Mt), м
	X	Y	X	Y			
1	2	3	4	5	6	7	8
н1287У	–	–	583769.30	2179753.56	Метод спутниковых геодезических измерений (определений)	0.10	–
н1286У	–	–	583763.81	2179750.80	Метод спутниковых геодезических измерений (определений)	0.10	–
н650У	–	–	583763.19	2179752.04	Метод спутниковых геодезических измерений (определений)	0.10	–

н655У	–	–	583762.17	2179754.06	Метод спутниковых геодезических измерений (определений)	0.10	–
н1297У	–	–	583767.67	2179756.82	Метод спутниковых геодезических измерений (определений)	0.10	–
н1287У	–	–	583769.30	2179753.56	Метод спутниковых геодезических измерений (определений)	0.10	–

2. Сведения о частях границ уточняемого земельного участка с кадастровым номером 53:23:8624303:51

Обозначение части границ		Горизонтальное проложение (S), м	Описание прохождения части границ	Отметка о наличии земельного спора о местоположении границ земельного участка
от т.	до т.			
1	2	3	4	5
–	–	–	–	–

3. Общие сведения об уточняемом земельном участке с кадастровым номером 53:23:8624303:51

№ п/п	Наименование характеристики земельного участка	Значение характеристики
1	2	3
1	Адрес земельного участка	Новгородская обл, Великий Новгород г, Гск Уют тер, 19 гараж
	Местоположение земельного участка (при отсутствии присвоенного адреса)	–
	Дополнительные сведения о местоположении земельного участка	–
2	Площадь земельного участка ± величина погрешности определения площади ($P \pm \Delta P$), м ²	22 кв.м ± 1.66 кв.м
3	Формула, примененная для расчета предельной допустимой погрешности определения площади земельного участка (ΔP), м ²	$\Delta P = 3.5 * 0.10 * \sqrt{22} = 1.66$
4	Площадь земельного участка	23

	согласно сведениям Единого государственного реестра недвижимости ($P_{\text{кад}}$), м^2	
5	Оценка расхождения P и $P_{\text{кад}}$ ($P - P_{\text{кад}}$), м^2	1 кв.м
6	Предельный минимальный и максимальный размеры земельного участка ($P_{\text{мин}}$ и $P_{\text{макс}}$), м^2	18 45
7	Кадастровый или иной номер (обозначение) здания, сооружения, объекта незавершенного строительства, расположенного на земельном участке	53:23:8624303:1610
8	Иные сведения	—

Сведения об уточняемых земельных участках

1. Сведения о характерных точках границы уточняемого земельного участка с кадастровым номером 53:23:8624303:511

Зона № —

Обозначение характерных точек границ	Существующие координаты, м		Уточненные координаты, м		Метод определения координат	Средняя квадратическая погрешность определения координат характерной точки (Mt), м	Формулы, примененные для расчета средней квадратической погрешности определения координат характерной точки (Mt), м
	X	Y	X	Y			
1	2	3	4	5	6	7	8
н1220У	—	—	583893.48	2179749.43	Метод спутниковых геодезических измерений (определений)	0.10	—
н1223У	—	—	583891.66	2179752.81	Метод спутниковых геодезических измерений (определений)	0.10	—
н1298У	—	—	583897.30	2179755.67	Метод спутниковых геодезических измерений	0.10	—

					(определен ий)		
н1299У	–	–	583898.9 1	2179752. 35	Метод спутников ых геодезичес ких измерений (определен ий)	0.10	–
н1220У	–	–	583893.4 8	2179749. 43	Метод спутников ых геодезичес ких измерений (определен ий)	0.10	–

**2. Сведения о частях границ уточняемого земельного участка с кадастровым номером
53:23:8624303:511**

Обозначение части границ		Горизонтальное проложение (S), м	Описание прохождения части границ	Отметка о наличии земельного спора о местоположении границ земельного участка
от т.	до т.			
1	2	3	4	5
н1220У	н1223У	3.84	–	–
н1223У	н1298У	6.32	–	–
н1298У	н1299У	3.69	–	–
н1299У	н1220У	6.17	–	–

**3. Общие сведения об уточняемом земельном участке с кадастровым номером
53:23:8624303:511**

№ п/п	Наименование характеристики земельного участка	Значение характеристики
1	2	3
1	Адрес земельного участка	Новгородская обл, Великий Новгород г, ул
	Местоположение земельного участка (при отсутствии присвоенного адреса)	–
	Дополнительные сведения о местоположении земельного участка	–
2	Площадь земельного участка ± величина погрешности определения площади ($P \pm \Delta P$), м ²	24 кв.м ± 1.70 кв.м
3	Формула, примененная для расчета предельной допустимой погрешности определения площади земельного участка (ΔP), м ²	$\Delta P = 3.5 * 0.10 * \sqrt{24} = 1.70$
4	Площадь земельного участка согласно сведениям Единого государственного реестра недвижимости ($P_{\text{кад}}$), м ²	23
5	Оценка расхождения P и $P_{\text{кад}}$ ($P - P_{\text{кад}}$), м ²	1 кв.м

6	Предельный минимальный и максимальный размеры земельного участка ($P_{\text{мин}}$ и $P_{\text{макс}}$), M^2	–
7	Кадастровый или иной номер (обозначение) здания, сооружения, объекта незавершенного строительства, расположенного на земельном участке	–
8	Иные сведения	–

Сведения об уточняемых земельных участках

1. Сведения о характерных точках границы уточняемого земельного участка с кадастровым номером 53:23:8624303:512

Зона №

Обозначение характерных точек границ	Существующие координаты, м		Уточненные координаты, м		Метод определения координат	Средняя квадратическая погрешность определения координат характерной точки (Mt), м	Формулы, примененные для расчета средней квадратической погрешности определения координат характерной точки (Mt), м
	X	Y	X	Y			
1	2	3	4	5	6	7	8
н1223У	–	–	583891.66	2179752.81	Метод спутниковых геодезических измерений (определений)	0.10	–
н1219У	–	–	583890.12	2179755.94	Метод спутниковых геодезических измерений (определений)	0.10	–
н1300У	–	–	583895.79	2179758.75	Метод спутниковых геодезических измерений (определений)	0.10	–
н1298У	–	–	583897.30	2179755.67	Метод спутниковых геодезических измерений (определений)	0.10	–

					ких измерений (определений)		
н1223У	—	—	583891.66	2179752.81	Метод спутниковых геодезических измерений (определений)	0.10	—

2. Сведения о частях границ уточняемого земельного участка с кадастровым номером 53:23:8624303:512

Обозначение части границ		Горизонтальное проложение (S), м	Описание прохождения части границ	Отметка о наличии земельного спора о местоположении границ земельного участка
от т. 1	до т. 2			
н1223У	н1219У	3.49	—	—
н1219У	н1300У	6.33	—	—
н1300У	н1298У	3.43	—	—
н1298У	н1223У	6.32	—	—

3. Общие сведения об уточняемом земельном участке с кадастровым номером 53:23:8624303:512

№ п/п	Наименование характеристики земельного участка	Значение характеристики
1	2	3
1	Адрес земельного участка	Новгородская обл, Великий Новгород г, По Лужскому шоссе (кв 243) неопр
	Местоположение земельного участка (при отсутствии присвоенного адреса)	—
	Дополнительные сведения о местоположении земельного участка	—
2	Площадь земельного участка ± величина погрешности определения площади ($P \pm \Delta P$), м ²	22 кв.м ± 1.64 кв.м
3	Формула, примененная для расчета предельной допустимой погрешности определения площади земельного участка (ΔP), м ²	$\Delta P = 3.5 * 0.10 * \sqrt{22} = 1.64$
4	Площадь земельного участка согласно сведениям Единого государственного реестра недвижимости ($P_{\text{кад}}$), м ²	22
5	Оценка расхождения P и $P_{\text{кад}}$ ($P - P_{\text{кад}}$), м ²	0 кв.м
6	Предельный минимальный и максимальный размеры земельного участка ($P_{\text{мин}}$ и $P_{\text{макс}}$), м ²	—
7	Кадастровый или иной номер (обозначение) здания, сооружения,	53:23:8523401:1012

	объекта незавершенного строительства, расположенного на земельном участке	
8	Иные сведения	–

Сведения об уточняемых земельных участках

1. Сведения о характерных точках границы уточняемого земельного участка с кадастровым номером 53:23:8624303:514

Зона № –

Обозначение характерных точек границ	Существующие координаты, м		Уточненные координаты, м		Метод определения координат	Средняя квадратическая погрешность определения координат характерной точки (Mt), м	Формулы, примененные для расчета средней квадратической погрешности определения координат характерной точки (Mt), м
	X	Y	X	Y			
1	2	3	4	5	6	7	8
н1300У	–	–	583895.79	2179758.75	Метод спутниковых геодезических измерений (определений)	0.10	–
н1301У	–	–	583893.28	2179763.92	Метод спутниковых геодезических измерений (определений)	0.10	–
н1215У	–	–	583887.66	2179761.30	Метод спутниковых геодезических измерений (определений)	0.10	–
н1216У	–	–	583888.78	2179759.02	Метод спутниковых геодезических измерений (определений)	0.10	–

н1219У	–	–	583890.1 2	2179755. 94	Метод спутниковых геодезических измерений (определений)	0.10	–
н1300У	–	–	583895.7 9	2179758. 75	Метод спутниковых геодезических измерений (определений)	0.10	–

**2. Сведения о частях границ уточняемого земельного участка с кадастровым номером
53:23:8624303:514**

Обозначение части границ		Горизонтальное проложение (S), м	Описание прохождения части границ	Отметка о наличии земельного спора о местоположении границ земельного участка
от т.	до т.			
1	2	3	4	5
н1300У	н1301У	5.75	–	–
н1301У	н1215У	6.20	–	–
н1215У	н1216У	2.54	–	–
н1216У	н1219У	3.36	–	–
н1219У	н1300У	6.33	–	–

**3. Общие сведения об уточняемом земельном участке с кадастровым номером
53:23:8624303:514**

№ п/п	Наименование характеристики земельного участка	Значение характеристики
1	2	3
1	Адрес земельного участка	Новгородская обл, Великий Новгород г, Лужское ш, 309 гараж
	Местоположение земельного участка (при отсутствии присвоенного адреса)	–
	Дополнительные сведения о местоположении земельного участка	–
2	Площадь земельного участка ± величина погрешности определения площади ($P \pm \Delta P$), м ²	36 кв.м ± 2.11 кв.м
3	Формула, примененная для расчета предельной допустимой погрешности определения площади земельного участка (ΔP), м ²	$\Delta P = 3.5 * 0.10 * \sqrt{36} = 2.11$
4	Площадь земельного участка согласно сведениям Единого государственного реестра недвижимости ($P_{\text{кад}}$), м ²	37
5	Оценка расхождения P и $P_{\text{кад}}$ ($P - P_{\text{кад}}$), м ²	1 кв.м

6	Предельный минимальный и максимальный размеры земельного участка ($P_{\text{мин}}$ и $P_{\text{макс}}$), M^2	18 45
7	Кадастровый или иной номер (обозначение) здания, сооружения, объекта незавершенного строительства, расположенного на земельном участке	53:23:8624303:1673
8	Иные сведения	—

Сведения об уточняемых земельных участках

1. Сведения о характерных точках границы уточняемого земельного участка с кадастровым номером 53:23:8624303:516

Зона №

Обозначение характерных точек границ	Существующие координаты, м		Уточненные координаты, м		Метод определения координат	Средняя квадратическая погрешность определения координат характерной точки (Mt), м	Формулы, примененные для расчета средней квадратической погрешности определения координат характерной точки (Mt), м
	X	Y	X	Y			
1	2	3	4	5	6	7	8
н1302У	—	—	583891.6 9	2179767. 20	Метод спутниковых геодезических измерений (определений)	0.10	—
н1212У	—	—	583886.1 1	2179764. 38	Метод спутниковых геодезических измерений (определений)	0.10	—
н1206У	—	—	583885.6 6	2179765. 34	Метод спутниковых геодезических измерений (определений)	0.10	—
н1210У	—	—	583884.6 5	2179767. 48	Метод спутниковых геодезических измерений (определений)	0.10	—

					ких измерений (определен ий)		
н1303У	–	–	583890.2 2	2179770. 23	Метод спутников ых геодезичес ких измерений (определен ий)	0.10	–
н1302У	–	–	583891.6 9	2179767. 20	Метод спутников ых геодезичес ких измерений (определен ий)	0.10	–

2. Сведения о частях границ уточняемого земельного участка с кадастровым номером 53:23:8624303:516

Обозначение части границ		Горизонтальное проложение (S), м	Описание прохождения части границ	Отметка о наличии земельного спора о местоположении границ земельного участка
от т. 1	до т. 2			
н1302У	н1212У	6.25	–	–
н1212У	н1206У	1.06	–	–
н1206У	н1210У	2.37	–	–
н1210У	н1303У	6.21	–	–
н1303У	н1302У	3.37	–	–

3. Общие сведения об уточняемом земельном участке с кадастровым номером 53:23:8624303:516

№ п/п	Наименование характеристики земельного участка	Значение характеристики
1	2	3
1	Адрес земельного участка	Новгородская обл, Великий Новгород г, Основной комплекс по Лужскому шоссе кв23 гск, 311 гараж
	Местоположение земельного участка (при отсутствии присвоенного адреса)	–
	Дополнительные сведения о местоположении земельного участка	–
2	Площадь земельного участка ± величина погрешности определения площади ($P \pm \Delta P$), м ²	21 кв.м ± 1.61 кв.м
3	Формула, примененная для расчета предельной допустимой погрешности определения площади земельного участка (ΔP), м ²	$\Delta P = 3.5 * 0.10 * \sqrt{21} = 1.61$
4	Площадь земельного участка	21

	согласно сведениям Единого государственного реестра недвижимости ($P_{\text{кад}}$), м^2	
5	Оценка расхождения P и $P_{\text{кад}}$ ($P - P_{\text{кад}}$), м^2	0 кв.м
6	Предельный минимальный и максимальный размеры земельного участка ($P_{\text{мин}}$ и $P_{\text{макс}}$), м^2	18 45
7	Кадастровый или иной номер (обозначение) здания, сооружения, объекта незавершенного строительства, расположенного на земельном участке	—
8	Иные сведения	—

Сведения об уточняемых земельных участках

1. Сведения о характерных точках границы уточняемого земельного участка с кадастровым номером 53:23:8624303:517

Зона № —

Обозначение характерных точек границ	Существующие координаты, м		Уточненные координаты, м		Метод определения координат	Средняя квадратическая погрешность определения координат характерной точки (Mt), м	Формулы, примененные для расчета средней квадратической погрешности определения координат характерной точки (Mt), м
	X	Y	X	Y			
1	2	3	4	5	6	7	8
н1303У	—	—	583890.2 2	2179770. 23	Метод спутниковых геодезических измерений (определений)	0.10	—
н1210У	—	—	583884.6 5	2179767. 48	Метод спутниковых геодезических измерений (определений)	0.10	—
н1209У	—	—	583884.1 9	2179768. 39	Метод спутниковых геодезических измерений	0.10	—

					(определен ий)		
н1304У	–	–	583883.1 0	2179770. 52	Метод спутников ых геодезичес ких измерений (определен ий)	0.10	–
н1305У	–	–	583888.7 0	2179773. 38	Метод спутников ых геодезичес ких измерений (определен ий)	0.10	–
н1303У	–	–	583890.2 2	2179770. 23	Метод спутников ых геодезичес ких измерений (определен ий)	0.10	–

**2. Сведения о частях границ уточняемого земельного участка с кадастровым номером
53:23:8624303:517**

Обозначение части границ		Горизонтальное проложение (S), м	Описание прохождения части границ	Отметка о наличии земельного спора о местоположении границ земельного участка
от т.	до т.			
1	2	3	4	5
н1303У	н1210У	6.21	–	–
н1210У	н1209У	1.02	–	–
н1209У	н1304У	2.39	–	–
н1304У	н1305У	6.29	–	–
н1305У	н1303У	3.50	–	–

**3. Общие сведения об уточняемом земельном участке с кадастровым номером
53:23:8624303:517**

№ п/п	Наименование характеристики земельного участка	Значение характеристики
1	2	3
1	Адрес земельного участка	Новгородская обл, Великий Новгород г, Основной комплекс по Лужскому шоссе кв23 гск, 312 гараж
	Местоположение земельного участка (при отсутствии присвоенного адреса)	–
	Дополнительные сведения о местоположении земельного участка	–
2	Площадь земельного участка ± величина погрешности определения	22 кв.м ± 1.63 кв.м

	площади ($P \pm \Delta P$), м ²	
3	Формула, примененная для расчета предельной допустимой погрешности определения площади земельного участка (ΔP), м ²	$\Delta P = 3.5 * 0.10 * \sqrt{22} = 1.63$
4	Площадь земельного участка согласно сведениям Единого государственного реестра недвижимости ($P_{\text{кад}}$), м ²	22
5	Оценка расхождения P и $P_{\text{кад}}$ ($P - P_{\text{кад}}$), м ²	0 кв.м
6	Предельный минимальный и максимальный размеры земельного участка ($P_{\text{мин}}$ и $P_{\text{макс}}$), м ²	18 45
7	Кадастровый или иной номер (обозначение) здания, сооружения, объекта незавершенного строительства, расположенного на земельном участке	53:23:8624303:1628
8	Иные сведения	—

Сведения об уточняемых земельных участках

1. Сведения о характерных точках границы уточняемого земельного участка с кадастровым номером 53:23:8624303:518

Зона № —

Обозначение характерных точек границ	Существующие координаты, м		Уточненные координаты, м		Метод определения координат	Средняя квадратическая погрешность определения координат характерной точки (Mt), м	Формулы, примененные для расчета средней квадратической погрешности определения координат характерной точки (Mt), м
	X	Y	X	Y			
1	2	3	4	5	6	7	8
н1305У	—	—	583888.70	2179773.38	Метод спутниковых геодезических измерений (определений)	0.10	—
н1304У	—	—	583883.10	2179770.52	Метод спутниковых геодезических измерений (определений)	0.10	—

н1203У	–	–	583882.5 7	2179771. 55	Метод спутниковых геодезических измерений (определений)	0.10	–
н1205У	–	–	583881.2 8	2179774. 07	Метод спутниковых геодезических измерений (определений)	0.10	–
н1306У	–	–	583886.9 6	2179776. 97	Метод спутниковых геодезических измерений (определений)	0.10	–
н1305У	–	–	583888.7 0	2179773. 38	Метод спутниковых геодезических измерений (определений)	0.10	–

2. Сведения о частях границ уточняемого земельного участка с кадастровым номером 53:23:8624303:518

Обозначение части границ		Горизонтальное проложение (S), м	Описание прохождения части границ	Отметка о наличии земельного спора о местоположении границ земельного участка
от т. 1	до т. 2			
		3	4	5
н1305У	н1304У	6.29	–	–
н1304У	н1203У	1.16	–	–
н1203У	н1205У	2.83	–	–
н1205У	н1306У	6.38	–	–
н1306У	н1305У	3.99	–	–

3. Общие сведения об уточняемом земельном участке с кадастровым номером 53:23:8624303:518

№ п/п	Наименование характеристики земельного участка	Значение характеристики
1	2	3
1	Адрес земельного участка	Новгородская обл, Великий Новгород г, ул
	Местоположение земельного участка (при отсутствии присвоенного адреса)	–

	Дополнительные сведения о местоположении земельного участка	–
2	Площадь земельного участка ± величина погрешности определения площади ($P \pm \Delta P$), м ²	25 кв.м ± 1.76 кв.м
3	Формула, примененная для расчета предельной допустимой погрешности определения площади земельного участка (ΔP), м ²	$\Delta P = 3.5 * 0.10 * \sqrt{25} = 1.76$
4	Площадь земельного участка согласно сведениям Единого государственного реестра недвижимости ($P_{\text{кад}}$), м ²	21
5	Оценка расхождения P и $P_{\text{кад}}$ ($P - P_{\text{кад}}$), м ²	4 кв.м
6	Предельный минимальный и максимальный размеры земельного участка ($P_{\text{мин}}$ и $P_{\text{макс}}$), м ²	–
7	Кадастровый или иной номер (обозначение) здания, сооружения, объекта незавершенного строительства, расположенного на земельном участке	–
8	Иные сведения	–

Сведения об уточняемых земельных участках

1. Сведения о характерных точках границы уточняемого земельного участка с кадастровым номером 53:23:8624303:519

Зона №

Обозначение характерных точек границ	Существующие координаты, м		Уточненные координаты, м		Метод определения координат	Средняя квадратическая погрешность определения координат характерной точки (Mt), м	Формулы, примененные для расчета средней квадратической погрешности определения координат характерной точки (Mt), м
	X	Y	X	Y			
1	2	3	4	5	6	7	8
н1306У	–	–	583886.96	2179776.97	Метод спутниковых геодезических измерений (определений)	0.10	–
н1205У	–	–	583881.28	2179774.07	Метод спутниковых геодезических измерений (определений)	0.10	–

					ких измерений (определен ий)		
н1201У	–	–	583880.9 1	2179774. 81	Метод спутников ых геодезичес ких измерений (определен ий)	0.10	–
н1197У	–	–	583879.3 1	2179777. 94	Метод спутников ых геодезичес ких измерений (определен ий)	0.10	–
н1307У	–	–	583885.0 2	2179780. 88	Метод спутников ых геодезичес ких измерений (определен ий)	0.10	–
н1306У	–	–	583886.9 6	2179776. 97	Метод спутников ых геодезичес ких измерений (определен ий)	0.10	–

2. Сведения о частях границ уточняемого земельного участка с кадастровым номером 53:23:8624303:519

Обозначение части границ		Горизонтальное проложение (S), м	Описание прохождения части границ	Отметка о наличии земельного спора о местоположении границ земельного участка
от т.	до т.			
1	2	3	4	5
н1306У	н1205У	6.38	–	–
н1205У	н1201У	0.83	–	–
н1201У	н1197У	3.52	–	–
н1197У	н1307У	6.42	–	–
н1307У	н1306У	4.36	–	–

3. Общие сведения об уточняемом земельном участке с кадастровым номером 53:23:8624303:519

№ п/п	Наименование характеристики земельного участка	Значение характеристики
1	2	3

1	Адрес земельного участка	Новгородская обл, Великий Новгород г, ул
	Местоположение земельного участка (при отсутствии присвоенного адреса)	—
	Дополнительные сведения о местоположении земельного участка	—
2	Площадь земельного участка ± величина погрешности определения площади ($P \pm \Delta P$), м ²	28 кв.м ± 1.85 кв.м
3	Формула, примененная для расчета предельной допустимой погрешности определения площади земельного участка (ΔP), м ²	$\Delta P = 3.5 * 0.10 * \sqrt{28} = 1.85$
4	Площадь земельного участка согласно сведениям Единого государственного реестра недвижимости ($P_{\text{кад}}$), м ²	21
5	Оценка расхождения P и $P_{\text{кад}}$ ($P - P_{\text{кад}}$), м ²	7 кв.м
6	Предельный минимальный и максимальный размеры земельного участка ($P_{\text{мин}}$ и $P_{\text{макс}}$), м ²	18 45
7	Кадастровый или иной номер (обозначение) здания, сооружения, объекта незавершенного строительства, расположенного на земельном участке	53:23:8624303:1650
8	Иные сведения	—

Сведения об уточняемых земельных участках

1. Сведения о характерных точках границы уточняемого земельного участка с кадастровым номером 53:23:8624303:520

Зона №

Обозначение характерных точек границ	Существующие координаты, м		Уточненные координаты, м		Метод определения координат	Средняя квадратическая погрешность определения координат характерной точки (Mt), м	Формулы, примененные для расчета средней квадратической погрешности определения координат характерной точки (Mt), м
	X	Y	X	Y			
1	2	3	4	5	6	7	8
н1307У	—	—	583885.0 2	2179780. 88	Метод спутниковых геодезических измерений (определений)	0.10	—

н1197У	–	–	583879.3 1	2179777. 94	Метод спутниковых геодезических измерений (определений)	0.10	–
н1198У	–	–	583877.7 7	2179781. 39	Метод спутниковых геодезических измерений (определений)	0.10	–
н1308У	–	–	583883.4 6	2179784. 02	Метод спутниковых геодезических измерений (определений)	0.10	–
н1307У	–	–	583885.0 2	2179780. 88	Метод спутниковых геодезических измерений (определений)	0.10	–

**2. Сведения о частях границ уточняемого земельного участка с кадастровым номером
53:23:8624303:520**

Обозначение части границ		Горизонтальное проложение (S), м	Описание прохождения части границ	Отметка о наличии земельного спора о местоположении границ земельного участка
от т.	до т.			
1	2	3	4	5
н1307У	н1197У	6.42	–	–
н1197У	н1198У	3.78	–	–
н1198У	н1308У	6.27	–	–
н1308У	н1307У	3.51	–	–

**3. Общие сведения об уточняемом земельном участке с кадастровым номером
53:23:8624303:520**

№ п/п	Наименование характеристики земельного участка	Значение характеристики
1	2	3
1	Адрес земельного участка	Новгородская обл, Великий Новгород г, ул
	Местоположение земельного участка (при отсутствии присвоенного адреса)	–
	Дополнительные сведения о	–

	местоположении земельного участка	
2	Площадь земельного участка ± величина погрешности определения площади ($P \pm \Delta P$), м ²	23 кв.м ± 1.68 кв.м
3	Формула, примененная для расчета предельной допустимой погрешности определения площади земельного участка (ΔP), м ²	$\Delta P = 3.5 * 0.10 * \sqrt{23} = 1.68$
4	Площадь земельного участка согласно сведениям Единого государственного реестра недвижимости ($P_{\text{кад}}$), м ²	21
5	Оценка расхождения P и $P_{\text{кад}}$ ($P - P_{\text{кад}}$), м ²	2 кв.м
6	Предельный минимальный и максимальный размеры земельного участка ($P_{\text{мин}}$ и $P_{\text{макс}}$), м ²	18 45
7	Кадастровый или иной номер (обозначение) здания, сооружения, объекта незавершенного строительства, расположенного на земельном участке	53:23:8624303:1629
8	Иные сведения	—

Сведения об уточняемых земельных участках

1. Сведения о характерных точках границы уточняемого земельного участка с кадастровым номером 53:23:8624303:521

Зона № —

Обозначение характерных точек границ	Существующие координаты, м		Уточненные координаты, м		Метод определения координат	Средняя квадратическая погрешность определения координат характерной точки (Mt), м	Формулы, примененные для расчета средней квадратической погрешности определения координат характерной точки (Mt), м
	X	Y	X	Y			
1	2	3	4	5	6	7	8
н1308У	—	—	583883.4 6	2179784. 02	Метод спутниковых геодезических измерений (определений)	0.10	—
н1198У	—	—	583877.7 7	2179781. 39	Метод спутниковых геодезических	0.10	—

					измерений (определен ий)		
н1195У	–	–	583876.2 1	2179784. 43	Метод спутников ых геодезичес ких измерений (определен ий)	0.10	–
н1309У	–	–	583881.9 6	2179787. 04	Метод спутников ых геодезичес ких измерений (определен ий)	0.10	–
н1308У	–	–	583883.4 6	2179784. 02	Метод спутников ых геодезичес ких измерений (определен ий)	0.10	–

**2. Сведения о частях границ уточняемого земельного участка с кадастровым номером
53:23:8624303:521**

Обозначение части границ		Горизонтальное проложение (S), м	Описание прохождения части границ	Отметка о наличии земельного спора о местоположении границ земельного участка
от т.	до т.			
1	2	3	4	5
н1308У	н1198У	6.27	–	–
н1198У	н1195У	3.42	–	–
н1195У	н1309У	6.31	–	–
н1309У	н1308У	3.37	–	–

**3. Общие сведения об уточняемом земельном участке с кадастровым номером
53:23:8624303:521**

№ п/п	Наименование характеристики земельного участка	Значение характеристики
1	2	3
1	Адрес земельного участка	Новгородская обл, Великий Новгород г, ул
	Местоположение земельного участка (при отсутствии присвоенного адреса)	–
	Дополнительные сведения о местоположении земельного участка	–
2	Площадь земельного участка ± величина погрешности определения площади ($P \pm \Delta P$), м ²	21 кв.м ± 1.62 кв.м
3	Формула, примененная для расчета	$\Delta P = 3.5 * 0.10 * \sqrt{21} = 1.62$

	предельной допустимой погрешности определения площади земельного участка (ΔP), м ²	
4	Площадь земельного участка согласно сведениям Единого государственного реестра недвижимости ($P_{\text{кад}}$), м ²	22
5	Оценка расхождения P и $P_{\text{кад}}$ ($P - P_{\text{кад}}$), м ²	1 кв.м
6	Предельный минимальный и максимальный размеры земельного участка ($P_{\text{мин}}$ и $P_{\text{макс}}$), м ²	18 45
7	Кадастровый или иной номер (обозначение) здания, сооружения, объекта незавершенного строительства, расположенного на земельном участке	–
8	Иные сведения	–

Сведения об уточняемых земельных участках

1. Сведения о характерных точках границы уточняемого земельного участка с кадастровым номером 53:23:8624303:522

Зона №

Обозначение характерных точек границ	Существующие координаты, м		Уточненные координаты, м		Метод определения координат	Средняя квадратическая погрешность определения координат характерной точки (Mt), м	Формулы, примененные для расчета средней квадратической погрешности определения координат характерной точки (Mt), м
	X	Y	X	Y			
1	2	3	4	5	6	7	8
н1309У	–	–	583881.9 6	2179787. 04	Метод спутниковых геодезических измерений (определений)	0.10	–
н1195У	–	–	583876.2 1	2179784. 43	Метод спутниковых геодезических измерений (определений)	0.10	–
н1193У	–	–	583874.6 4	2179787. 50	Метод спутников	0.10	–

					ых геодезичес ких измерений (определен ий)		
н1310У	–	–	583880.3 3	2179790. 31	Метод спутников ых геодезичес ких измерений (определен ий)	0.10	–
н1309У	–	–	583881.9 6	2179787. 04	Метод спутников ых геодезичес ких измерений (определен ий)	0.10	–

**2. Сведения о частях границ уточняемого земельного участка с кадастровым номером
53:23:8624303:522**

Обозначение части границ		Горизонтальное проложение (S), м	Описание прохождения части границ	Отметка о наличии земельного спора о местоположении границ земельного участка
от т.	до т.			
1	2	3	4	5
н1309У	н1195У	6.31	–	–
н1195У	н1193У	3.45	–	–
н1193У	н1310У	6.35	–	–
н1310У	н1309У	3.65	–	–

**3. Общие сведения об уточняемом земельном участке с кадастровым номером
53:23:8624303:522**

№ п/п	Наименование характеристики земельного участка	Значение характеристики
1	2	3
1	Адрес земельного участка	Новгородская обл, Великий Новгород г, Лужское ш
	Местоположение земельного участка (при отсутствии присвоенного адреса)	–
	Дополнительные сведения о местоположении земельного участка	–
2	Площадь земельного участка ± величина погрешности определения площади ($P \pm \Delta P$), м ²	22 кв.м ± 1.66 кв.м
3	Формула, примененная для расчета предельной допустимой погрешности определения площади земельного участка (ΔP), м ²	$\Delta P = 3.5 * 0.10 * \sqrt{22} = 1.66$
4	Площадь земельного участка	21

	согласно сведениям Единого государственного реестра недвижимости ($P_{\text{кад}}$), м^2	
5	Оценка расхождения P и $P_{\text{кад}}$ ($P - P_{\text{кад}}$), м^2	1 кв.м
6	Предельный минимальный и максимальный размеры земельного участка ($P_{\text{мин}}$ и $P_{\text{макс}}$), м^2	18 45
7	Кадастровый или иной номер (обозначение) здания, сооружения, объекта незавершенного строительства, расположенного на земельном участке	53:23:8624303:1429
8	Иные сведения	—

Сведения об уточняемых земельных участках

1. Сведения о характерных точках границы уточняемого земельного участка с кадастровым номером 53:23:8624303:523

Зона № —

Обозначение характерных точек границ	Существующие координаты, м		Уточненные координаты, м		Метод определения координат	Средняя квадратическая погрешность определения координат характерной точки (Mt), м	Формулы, примененные для расчета средней квадратической погрешности определения координат характерной точки (Mt), м
	X	Y	X	Y			
1	2	3	4	5	6	7	8
н1310У	—	—	583880.3 3	2179790. 31	Метод спутниковых геодезических измерений (определений)	0.10	—
н1193У	—	—	583874.6 4	2179787. 50	Метод спутниковых геодезических измерений (определений)	0.10	—
н1189У	—	—	583873.2 2	2179790. 70	Метод спутниковых геодезических измерений	0.10	—

					(определен ий)		
н1311У	–	–	583878.7 9	2179793. 41	Метод спутников ых геодезичес ких измерений (определен ий)	0.10	–
н1310У	–	–	583880.3 3	2179790. 31	Метод спутников ых геодезичес ких измерений (определен ий)	0.10	–

**2. Сведения о частях границ уточняемого земельного участка с кадастровым номером
53:23:8624303:523**

Обозначение части границ		Горизонтальное проложение (S), м	Описание прохождения части границ	Отметка о наличии земельного спора о местоположении границ земельного участка
от т.	до т.			
1	2	3	4	5
н1310У	н1193У	6.35	–	–
н1193У	н1189У	3.50	–	–
н1189У	н1311У	6.19	–	–
н1311У	н1310У	3.46	–	–

**3. Общие сведения об уточняемом земельном участке с кадастровым номером
53:23:8624303:523**

№ п/п	Наименование характеристики земельного участка	Значение характеристики
1	2	3
1	Адрес земельного участка	Новгородская обл, Великий Новгород г, ул
	Местоположение земельного участка (при отсутствии присвоенного адреса)	–
	Дополнительные сведения о местоположении земельного участка	–
2	Площадь земельного участка ± величина погрешности определения площади ($P \pm \Delta P$), м ²	22 кв.м ± 1.63 кв.м
3	Формула, примененная для расчета предельной допустимой погрешности определения площади земельного участка (ΔP), м ²	$\Delta P = 3.5 * 0.10 * \sqrt{22} = 1.63$
4	Площадь земельного участка согласно сведениям Единого государственного реестра недвижимости ($P_{\text{кад}}$), м ²	21
5	Оценка расхождения P и $P_{\text{кад}}$ ($P - P_{\text{кад}}$), м ²	1 кв.м

6	Предельный минимальный и максимальный размеры земельного участка ($P_{\text{мин}}$ и $P_{\text{макс}}$), M^2	–
7	Кадастровый или иной номер (обозначение) здания, сооружения, объекта незавершенного строительства, расположенного на земельном участке	53:23:8624303:1630
8	Иные сведения	–

Сведения об уточняемых земельных участках

1. Сведения о характерных точках границы уточняемого земельного участка с кадастровым номером 53:23:8624303:524 Зона № –

Обозначение характерных точек границ	Существующие координаты, м		Уточненные координаты, м		Метод определения координат	Средняя квадратическая погрешность определения координат характерной точки (Mt), м	Формулы, примененные для расчета средней квадратической погрешности определения координат характерной точки (Mt), м
	X	Y	X	Y			
1	2	3	4	5	6	7	8
н1311У	–	–	583878.79	2179793.41	Метод спутниковых геодезических измерений (определений)	0.10	–
н1189У	–	–	583873.22	2179790.70	Метод спутниковых геодезических измерений (определений)	0.10	–
н1187У	–	–	583871.55	2179793.90	Метод спутниковых геодезических измерений (определений)	0.10	–
н1312У	–	–	583877.18	2179796.65	Метод спутниковых геодезических измерений (определений)	0.10	–

					ких измерений (определений)		
н1311У	—	—	583878.79	2179793.41	Метод спутниковых геодезических измерений (определений)	0.10	—

2. Сведения о частях границ уточняемого земельного участка с кадастровым номером 53:23:8624303:524

Обозначение части границ		Горизонтальное проложение (S), м	Описание прохождения части границ	Отметка о наличии земельного спора о местоположении границ земельного участка
от т. 1	до т. 2			
н1311У	н1189У	6.19	—	—
н1189У	н1187У	3.61	—	—
н1187У	н1312У	6.27	—	—
н1312У	н1311У	3.62	—	—

3. Общие сведения об уточняемом земельном участке с кадастровым номером 53:23:8624303:524

№ п/п	Наименование характеристики земельного участка	Значение характеристики
1	2	3
1	Адрес земельного участка	Новгородская обл, Великий Новгород г, Лужское ш, гараж 319
	Местоположение земельного участка (при отсутствии присвоенного адреса)	—
	Дополнительные сведения о местоположении земельного участка	—
2	Площадь земельного участка ± величина погрешности определения площади ($P \pm \Delta P$), м ²	23 кв.м ± 1.66 кв.м
3	Формула, примененная для расчета предельной допустимой погрешности определения площади земельного участка (ΔP), м ²	$\Delta P = 3.5 * 0.10 * \sqrt{23} = 1.66$
4	Площадь земельного участка согласно сведениям Единого государственного реестра недвижимости ($P_{\text{кад}}$), м ²	21
5	Оценка расхождения P и $P_{\text{кад}}$ ($P - P_{\text{кад}}$), м ²	2 кв.м
6	Предельный минимальный и максимальный размеры земельного участка ($P_{\text{мин}}$ и $P_{\text{макс}}$), м ²	18 45
7	Кадастровый или иной номер (обозначение) здания, сооружения,	53:23:8624303:1479

	объекта незавершенного строительства, расположенного на земельном участке	
8	Иные сведения	–

Сведения об уточняемых земельных участках

1. Сведения о характерных точках границы уточняемого земельного участка с кадастровым номером 53:23:8624303:525

Зона № –

Обозначение характерных точек границ	Существующие координаты, м		Уточненные координаты, м		Метод определения координат	Средняя квадратическая погрешность определения координат характерной точки (Mt), м	Формулы, примененные для расчета средней квадратической погрешности определения координат характерной точки (Mt), м
	X	Y	X	Y			
1	2	3	4	5	6	7	8
н1312У	–	–	583877.18	2179796.65	Метод спутниковых геодезических измерений (определений)	0.10	–
н1187У	–	–	583871.55	2179793.90	Метод спутниковых геодезических измерений (определений)	0.10	–
н1185У	–	–	583870.05	2179796.97	Метод спутниковых геодезических измерений (определений)	0.10	–
н1313У	–	–	583875.71	2179799.77	Метод спутниковых геодезических измерений (определений)	0.10	–

н1312У	–	–	583877.1 8	2179796. 65	Метод спутниковых геодезических измерений (определений)	0.10	–
--------	---	---	---------------	----------------	---	------	---

2. Сведения о частях границ уточняемого земельного участка с кадастровым номером 53:23:8624303:525

Обозначение части границ		Горизонтальное проложение (S), м	Описание прохождения части границ	Отметка о наличии земельного спора о местоположении границ земельного участка
от т. 1	до т. 2			
н1312У	н1187У	6.27	–	–
н1187У	н1185У	3.42	–	–
н1185У	н1313У	6.31	–	–
н1313У	н1312У	3.45	–	–

3. Общие сведения об уточняемом земельном участке с кадастровым номером 53:23:8624303:525

№ п/п	Наименование характеристики земельного участка	Значение характеристики
1	2	3
1	Адрес земельного участка	Новгородская обл, Великий Новгород г, ул
	Местоположение земельного участка (при отсутствии присвоенного адреса)	–
	Дополнительные сведения о местоположении земельного участка	–
2	Площадь земельного участка ± величина погрешности определения площади ($P \pm \Delta P$), м ²	22 кв.м ± 1.63 кв.м
3	Формула, примененная для расчета предельной допустимой погрешности определения площади земельного участка (ΔP), м ²	$\Delta P = 3.5 * 0.10 * \sqrt{22} = 1.63$
4	Площадь земельного участка согласно сведениям Единого государственного реестра недвижимости ($P_{\text{кад}}$), м ²	21
5	Оценка расхождения P и $P_{\text{кад}}$ ($P - P_{\text{кад}}$), м ²	1 кв.м
6	Предельный минимальный и максимальный размеры земельного участка ($P_{\text{мин}}$ и $P_{\text{макс}}$), м ²	–
7	Кадастровый или иной номер (обозначение) здания, сооружения, объекта незавершенного строительства, расположенного на земельном участке	–
8	Иные сведения	–

Сведения об уточняемых земельных участках

1. Сведения о характерных точках границы уточняемого земельного участка с кадастровым номером 53:23:8624303:527

Зона №

Обозначение характерных точек границ	Существующие координаты, м		Уточненные координаты, м		Метод определения координат	Средняя квадратическая погрешность определения координат характерной точки (Mt), м	Формулы, примененные для расчета средней квадратической погрешности определения координат характерной точки (Mt), м
	X	Y	X	Y			
1	2	3	4	5	6	7	8
н1314У	–	–	583874.09	2179803.08	Метод спутниковых геодезических измерений (определений)	0.10	–
н1183У	–	–	583868.35	2179800.22	Метод спутниковых геодезических измерений (определений)	0.10	–
н1181У	–	–	583866.91	2179803.31	Метод спутниковых геодезических измерений (определений)	0.10	–
н1315У	–	–	583872.60	2179806.14	Метод спутниковых геодезических измерений (определений)	0.10	–
н1314У	–	–	583874.09	2179803.08	Метод спутниковых геодезических измерений (определений)	0.10	–

					измерений (определен ий)		
--	--	--	--	--	--------------------------------	--	--

**2. Сведения о частях границ уточняемого земельного участка с кадастровым номером
53:23:8624303:527**

Обозначение части границ		Горизонтальное проложение (S), м	Описание прохождения части границ	Отметка о наличии земельного спора о местоположении границ земельного участка
от т.	до т.			
1	2	3	4	5
н1314У	н1183У	6.41	—	—
н1183У	н1181У	3.41	—	—
н1181У	н1315У	6.35	—	—
н1315У	н1314У	3.40	—	—

**3. Общие сведения об уточняемом земельном участке с кадастровым номером
53:23:8624303:527**

№ п/п	Наименование характеристики земельного участка	Значение характеристики
1	2	3
1	Адрес земельного участка	Новгородская обл, Великий Новгород г, ул
	Местоположение земельного участка (при отсутствии присвоенного адреса)	—
	Дополнительные сведения о местоположении земельного участка	—
2	Площадь земельного участка ± величина погрешности определения площади ($P \pm \Delta P$), м ²	22 кв.м ± 1.63 кв.м
3	Формула, примененная для расчета предельной допустимой погрешности определения площади земельного участка (ΔP), м ²	$\Delta P = 3.5 * 0.10 * \sqrt{22} = 1.63$
4	Площадь земельного участка согласно сведениям Единого государственного реестра недвижимости ($P_{\text{кад}}$), м ²	23
5	Оценка расхождения P и $P_{\text{кад}}$ ($P - P_{\text{кад}}$), м ²	1 кв.м
6	Предельный минимальный и максимальный размеры земельного участка ($P_{\text{мин}}$ и $P_{\text{макс}}$), м ²	—
7	Кадастровый или иной номер (обозначение) здания, сооружения, объекта незавершенного строительства, расположенного на земельном участке	—
8	Иные сведения	—

Сведения об уточняемых земельных участках

1. Сведения о характерных точках границы уточняемого земельного участка с кадастровым номером 53:23:8624303:528

Зона № —

Обозначение характерных точек границ	Существующие координаты, м		Уточненные координаты, м		Метод определения координат	Средняя квадратиче- ская погрешнос- ть определе- ния координат характерно- й точки (Mt), м	Формулы, примененные для расчета средней квадратиче- ской погрешности определе- ния координат характерной точки (Mt), м
	X	Y	X	Y			
1	2	3	4	5	6	7	8
н1315У	–	–	583872.6 0	2179806. 14	Метод спутников ых геодезичес- ких измерений (определен- ий)	0.10	–
н1181У	–	–	583866.9 1	2179803. 31	Метод спутников ых геодезичес- ких измерений (определен- ий)	0.10	–
н1179У	–	–	583865.3 7	2179806. 34	Метод спутников ых геодезичес- ких измерений (определен- ий)	0.10	–
н1316У	–	–	583871.1 0	2179809. 20	Метод спутников ых геодезичес- ких измерений (определен- ий)	0.10	–
н1315У	–	–	583872.6 0	2179806. 14	Метод спутников ых геодезичес- ких измерений (определен- ий)	0.10	–

2. Сведения о частях границ уточняемого земельного участка с кадастровым номером

53:23:8624303:528

Обозначение части границ		Горизонтальное проложение (S), м	Описание прохождения части границ	Отметка о наличии земельного спора о местоположении границ земельного участка
от т.	до т.			
1	2	3	4	5
н1315У	н1181У	6.35	—	—
н1181У	н1179У	3.40	—	—
н1179У	н1316У	6.40	—	—
н1316У	н1315У	3.41	—	—

3. Общие сведения об уточняемом земельном участке с кадастровым номером

53:23:8624303:528

№ п/п	Наименование характеристики земельного участка	Значение характеристики
1	2	3
1	Адрес земельного участка	Новгородская обл, Великий Новгород г, Основной комплекс по Лужскому шоссе кв23 гск, 323 гараж
	Местоположение земельного участка (при отсутствии присвоенного адреса)	—
	Дополнительные сведения о местоположении земельного участка	—
2	Площадь земельного участка ± величина погрешности определения площади ($P \pm \Delta P$), м ²	22 кв.м ± 1.63 кв.м
3	Формула, примененная для расчета предельной допустимой погрешности определения площади земельного участка (ΔP), м ²	$\Delta P = 3.5 * 0.10 * \sqrt{22} = 1.63$
4	Площадь земельного участка согласно сведениям Единого государственного реестра недвижимости ($P_{\text{кад}}$), м ²	23
5	Оценка расхождения P и $P_{\text{кад}}$ ($P - P_{\text{кад}}$), м ²	1 кв.м
6	Предельный минимальный и максимальный размеры земельного участка ($P_{\text{мин}}$ и $P_{\text{макс}}$), м ²	18 45
7	Кадастровый или иной номер (обозначение) здания, сооружения, объекта незавершенного строительства, расположенного на земельном участке	53:23:0000000:7315
8	Иные сведения	—

Сведения об уточняемых земельных участках

1. Сведения о характерных точках границы уточняемого земельного участка с кадастровым номером 53:23:8624303:529

Зона № —

Обозначение характерных точек границ	Существующие координаты, м		Уточненные координаты, м		Метод определения координат	Средняя квадратиче- ская погрешнос- ть определе- ния координат характерно- й точки (Mt), м	Формулы, примененные для расчета средней квадратиче- ской погрешности определе- ния координат характерной точки (Mt), м
	X	Y	X	Y			
1	2	3	4	5	6	7	8
н1316У	–	–	583871.1 0	2179809. 20	Метод спутников ых геодезичес- ких измерений (определен- ий)	0.10	–
н1179У	–	–	583865.3 7	2179806. 34	Метод спутников ых геодезичес- ких измерений (определен- ий)	0.10	–
н1177У	–	–	583863.7 5	2179809. 57	Метод спутников ых геодезичес- ких измерений (определен- ий)	0.10	–
н1317У	–	–	583869.5 8	2179812. 41	Метод спутников ых геодезичес- ких измерений (определен- ий)	0.10	–
н1316У	–	–	583871.1 0	2179809. 20	Метод спутников ых геодезичес- ких измерений (определен- ий)	0.10	–

2. Сведения о частях границ уточняемого земельного участка с кадастровым номером

53:23:8624303:529

Обозначение части границ		Горизонтальное проложение (S), м	Описание прохождения части границ	Отметка о наличии земельного спора о местоположении границ земельного участка
от т.	до т.			
1	2	3	4	5
н1316У	н1179У	6.40	—	—
н1179У	н1177У	3.61	—	—
н1177У	н1317У	6.48	—	—
н1317У	н1316У	3.55	—	—

3. Общие сведения об уточняемом земельном участке с кадастровым номером

53:23:8624303:529

№ п/п	Наименование характеристики земельного участка	Значение характеристики
1	2	3
1	Адрес земельного участка	Новгородская обл, Великий Новгород г, ул
	Местоположение земельного участка (при отсутствии присвоенного адреса)	—
	Дополнительные сведения о местоположении земельного участка	—
2	Площадь земельного участка ± величина погрешности определения площади ($P \pm \Delta P$), м ²	23 кв.м ± 1.68 кв.м
3	Формула, примененная для расчета предельной допустимой погрешности определения площади земельного участка (ΔP), м ²	$\Delta P = 3.5 * 0.10 * \sqrt{23} = 1.68$
4	Площадь земельного участка согласно сведениям Единого государственного реестра недвижимости ($P_{\text{кад}}$), м ²	21
5	Оценка расхождения P и $P_{\text{кад}}$ ($P - P_{\text{кад}}$), м ²	2 кв.м
6	Предельный минимальный и максимальный размеры земельного участка ($P_{\text{мин}}$ и $P_{\text{макс}}$), м ²	—
7	Кадастровый или иной номер (обозначение) здания, сооружения, объекта незавершенного строительства, расположенного на земельном участке	—
8	Иные сведения	—

Сведения об уточняемых земельных участках

1. Сведения о характерных точках границы уточняемого земельного участка с кадастровым номером 53:23:8624303:53

Зона № —

Обозначение характерных точек границ	Существующие координаты, м	Уточненные координаты, м	Метод определения координат	Средняя квадратическая погрешность	Формулы, примененные для расчета средней квадратическ
--------------------------------------	----------------------------	--------------------------	-----------------------------	------------------------------------	---

	X	Y	X	Y		определени я координат характерно й точки (Mт), м	ой погрешности определения координат характерной точки (Mт), м
1	2	3	4	5	6	7	8
н1318У	–	–	583765.9 2	2179760. 37	Метод спутников ых геодезичес ких измерений (определен ий)	0.10	–
н1319У	–	–	583760.3 9	2179757. 59	Метод спутников ых геодезичес ких измерений (определен ий)	0.10	–
н1320У	–	–	583758.5 8	2179761. 18	Метод спутников ых геодезичес ких измерений (определен ий)	0.10	–
н1321У	–	–	583764.0 9	2179763. 95	Метод спутников ых геодезичес ких измерений (определен ий)	0.10	–
н1318У	–	–	583765.9 2	2179760. 37	Метод спутников ых геодезичес ких измерений (определен ий)	0.10	–

**2. Сведения о частях границ уточняемого земельного участка с кадастровым номером
53:23:8624303:53**

Обозначение части границ		Горизонтальное проложение (S), м	Описание прохождения части границ	Отметка о наличии земельного спора о местоположении границ земельного участка
от т.	до т.			

						й точки (Mт), м	характерной точки (Mт), м
1	2	3	4	5	6	7	8
н1317У	–	–	583869.5 8	2179812. 41	Метод спутников ых геодезичес ких измерений (определен ий)	0.10	–
н1177У	–	–	583863.7 5	2179809. 57	Метод спутников ых геодезичес ких измерений (определен ий)	0.10	–
н1173У	–	–	583862.2 1	2179812. 81	Метод спутников ых геодезичес ких измерений (определен ий)	0.10	–
н1322У	–	–	583867.9 9	2179815. 60	Метод спутников ых геодезичес ких измерений (определен ий)	0.10	–
н1317У	–	–	583869.5 8	2179812. 41	Метод спутников ых геодезичес ких измерений (определен ий)	0.10	–

**2. Сведения о частях границ уточняемого земельного участка с кадастровым номером
53:23:8624303:530**

Обозначение части границ		Горизонтальное проложение (S), м	Описание прохождения части границ	Отметка о наличии земельного спора о местоположении границ земельного участка
от г.	до г.			
1	2	3	4	5
н1317У	н1177У	6.48	–	–

1	2	3	4	5	6	7	8
н1322У	–	–	583867.9 9	2179815. 60	Метод спутниковых геодезических измерений (определений)	0.10	–
н1173У	–	–	583862.2 1	2179812. 81	Метод спутниковых геодезических измерений (определений)	0.10	–
н1176У	–	–	583860.7 2	2179815. 99	Метод спутниковых геодезических измерений (определений)	0.10	–
н1323У	–	–	583866.4 7	2179818. 66	Метод спутниковых геодезических измерений (определений)	0.10	–
н1322У	–	–	583867.9 9	2179815. 60	Метод спутниковых геодезических измерений (определений)	0.10	–

2. Сведения о частях границ уточняемого земельного участка с кадастровым номером 53:23:8624303:531

Обозначение части границ		Горизонтальное проложение (S), м	Описание прохождения части границ	Отметка о наличии земельного спора о местоположении границ земельного участка
от т.	до т.			
1	2	3	4	5
н1322У	н1173У	6.42	–	–
н1173У	н1176У	3.51	–	–
н1176У	н1323У	6.34	–	–
н1323У	н1322У	3.42	–	–

3. Общие сведения об уточняемом земельном участке с кадастровым номером

53:23:8624303:531

№ п/п	Наименование характеристики земельного участка	Значение характеристики
1	2	3
1	Адрес земельного участка	Новгородская обл, Великий Новгород г, Лужское ш
	Местоположение земельного участка (при отсутствии присвоенного адреса)	—
	Дополнительные сведения о местоположении земельного участка	—
2	Площадь земельного участка ± величина погрешности определения площади ($P \pm \Delta P$), м ²	22 кв.м ± 1.65 кв.м
3	Формула, примененная для расчета предельной допустимой погрешности определения площади земельного участка (ΔP), м ²	$\Delta P = 3.5 * 0.10 * \sqrt{22} = 1.65$
4	Площадь земельного участка согласно сведениям Единого государственного реестра недвижимости ($P_{\text{кад}}$), м ²	21
5	Оценка расхождения P и $P_{\text{кад}}$ ($P - P_{\text{кад}}$), м ²	1 кв.м
6	Предельный минимальный и максимальный размеры земельного участка ($P_{\text{мин}}$ и $P_{\text{макс}}$), м ²	18 45
7	Кадастровый или иной номер (обозначение) здания, сооружения, объекта незавершенного строительства, расположенного на земельном участке	53:23:0000000:5433
8	Иные сведения	—

Сведения об уточняемых земельных участках

1. Сведения о характерных точках границы уточняемого земельного участка с кадастровым номером 53:23:8624303:532

Зона № —

Обозначение характерных точек границ	Существующие координаты, м		Уточненные координаты, м		Метод определения координат	Средняя квадратическая погрешность определения координат характерной точки (Mt), м	Формулы, примененные для расчета средней квадратической погрешности определения координат характерной точки (Mt), м
	X	Y	X	Y			
1	2	3	4	5	6	7	8
н1323У	—	—	583866.4 7	2179818. 66	Метод спутниковых	0.10	—

					геодезических измерений (определений)		
н1176У	–	–	583860.7 2	2179815. 99	Метод спутниковых геодезических измерений (определений)	0.10	–
н1171У	–	–	583859.1 8	2179819. 07	Метод спутниковых геодезических измерений (определений)	0.10	–
н1324У	–	–	583864.8 5	2179821. 90	Метод спутниковых геодезических измерений (определений)	0.10	–
н1323У	–	–	583866.4 7	2179818. 66	Метод спутниковых геодезических измерений (определений)	0.10	–

2. Сведения о частях границ уточняемого земельного участка с кадастровым номером 53:23:8624303:532

Обозначение части границ		Горизонтальное проложение (S), м	Описание прохождения части границ	Отметка о наличии земельного спора о местоположении границ земельного участка
от т.	до т.			
1	2	3	4	5
н1323У	н1176У	6.34	–	–
н1176У	н1171У	3.44	–	–
н1171У	н1324У	6.34	–	–
н1324У	н1323У	3.62	–	–

3. Общие сведения об уточняемом земельном участке с кадастровым номером 53:23:8624303:532

№ п/п	Наименование характеристики земельного участка	Значение характеристики
1	2	3

1	Адрес земельного участка	Новгородская обл, Великий Новгород г, Лужское ш
	Местоположение земельного участка (при отсутствии присвоенного адреса)	—
	Дополнительные сведения о местоположении земельного участка	—
2	Площадь земельного участка ± величина погрешности определения площади ($P \pm \Delta P$), м ²	22 кв.м ± 1.66 кв.м
3	Формула, примененная для расчета предельной допустимой погрешности определения площади земельного участка (ΔP), м ²	$\Delta P = 3.5 * 0.10 * \sqrt{22} = 1.66$
4	Площадь земельного участка согласно сведениям Единого государственного реестра недвижимости ($P_{\text{кад}}$), м ²	24
5	Оценка расхождения P и $P_{\text{кад}}$ ($P - P_{\text{кад}}$), м ²	2 кв.м
6	Предельный минимальный и максимальный размеры земельного участка ($P_{\text{мин}}$ и $P_{\text{макс}}$), м ²	—
7	Кадастровый или иной номер (обозначение) здания, сооружения, объекта незавершенного строительства, расположенного на земельном участке	53:23:8624303:1819
8	Иные сведения	—

Сведения об уточняемых земельных участках

1. Сведения о характерных точках границы уточняемого земельного участка с кадастровым номером 53:23:8624303:533

Зона № —

Обозначение характерных точек границ	Существующие координаты, м		Уточненные координаты, м		Метод определения координат	Средняя квадратическая погрешность определения координат характерной точки (Mt), м	Формулы, примененные для расчета средней квадратической погрешности определения координат характерной точки (Mt), м
	X	Y	X	Y			
1	2	3	4	5	6	7	8
н1324У	—	—	583864.85	2179821.90	Метод спутниковых геодезических измерений (определен	0.10	—

н1171У	–	–	583859.18	2179819.07	Метод спутниковых геодезических измерений (определений)	0.10	–
н1166У	–	–	583857.69	2179822.36	Метод спутниковых геодезических измерений (определений)	0.10	–
н1325У	–	–	583863.30	2179825.01	Метод спутниковых геодезических измерений (определений)	0.10	–
н1324У	–	–	583864.85	2179821.90	Метод спутниковых геодезических измерений (определений)	0.10	–

2. Сведения о частях границ уточняемого земельного участка с кадастровым номером 53:23:8624303:533

Обозначение части границ		Горизонтальное проложение (S), м	Описание прохождения части границ	Отметка о наличии земельного спора о местоположении границ земельного участка
от т. 1	до т. 2			
н1324У	н1171У	6.34	–	–
н1171У	н1166У	3.61	–	–
н1166У	н1325У	6.20	–	–
н1325У	н1324У	3.47	–	–

3. Общие сведения об уточняемом земельном участке с кадастровым номером 53:23:8624303:533

№ п/п	Наименование характеристики земельного участка	Значение характеристики
1	2	3
1	Адрес земельного участка	Новгородская обл, Великий Новгород г, ул
	Местоположение земельного участка (при отсутствии присвоенного адреса)	–

	Дополнительные сведения о местоположении земельного участка	–
2	Площадь земельного участка ± величина погрешности определения площади ($P \pm \Delta P$), м ²	22 кв.м ± 1.65 кв.м
3	Формула, примененная для расчета предельной допустимой погрешности определения площади земельного участка (ΔP), м ²	$\Delta P = 3.5 * 0.10 * \sqrt{22} = 1.65$
4	Площадь земельного участка согласно сведениям Единого государственного реестра недвижимости ($P_{\text{кад}}$), м ²	22
5	Оценка расхождения P и $P_{\text{кад}}$ ($P - P_{\text{кад}}$), м ²	0 кв.м
6	Предельный минимальный и максимальный размеры земельного участка ($P_{\text{мин}}$ и $P_{\text{макс}}$), м ²	18 45
7	Кадастровый или иной номер (обозначение) здания, сооружения, объекта незавершенного строительства, расположенного на земельном участке	53:23:8624303:1631
8	Иные сведения	–

Сведения об уточняемых земельных участках

1. Сведения о характерных точках границы уточняемого земельного участка с кадастровым номером 53:23:8624303:534

Зона №

Обозначение характерных точек границ	Существующие координаты, м		Уточненные координаты, м		Метод определения координат	Средняя квадратическая погрешность определения координат характерной точки (Mt), м	Формулы, примененные для расчета средней квадратической погрешности определения координат характерной точки (Mt), м
	X	Y	X	Y			
1	2	3	4	5	6	7	8
н1325У	–	–	583863.3 0	2179825. 01	Метод спутниковых геодезических измерений (определений)	0.10	–
н1166У	–	–	583857.6 9	2179822. 36	Метод спутниковых геодезических измерений (определений)	0.10	–

					ких измерений (определений)		
н1169У	–	–	583856.14	2179825.48	Метод спутниковых геодезических измерений (определений)	0.10	–
н1326У	–	–	583861.70	2179828.21	Метод спутниковых геодезических измерений (определений)	0.10	–
н1325У	–	–	583863.30	2179825.01	Метод спутниковых геодезических измерений (определений)	0.10	–

2. Сведения о частях границ уточняемого земельного участка с кадастровым номером 53:23:8624303:534

Обозначение части границ		Горизонтальное проложение (S), м	Описание прохождения части границ	Отметка о наличии земельного спора о местоположении границ земельного участка
от т. 1	до т. 2			
		3	4	5
н1325У	н1166У	6.20	–	–
н1166У	н1169У	3.48	–	–
н1169У	н1326У	6.19	–	–
н1326У	н1325У	3.58	–	–

3. Общие сведения об уточняемом земельном участке с кадастровым номером 53:23:8624303:534

№ п/п	Наименование характеристики земельного участка	Значение характеристики
1	2	3
1	Адрес земельного участка	Новгородская обл, Великий Новгород г, ул
	Местоположение земельного участка (при отсутствии присвоенного адреса)	–
	Дополнительные сведения о местоположении земельного участка	–
2	Площадь земельного участка ± величина погрешности определения площади ($P \pm \Delta P$), м ²	22 кв.м ± 1.64 кв.м

3	Формула, примененная для расчета предельной допустимой погрешности определения площади земельного участка (ΔP), м ²	$\Delta P = 3.5 * 0.10 * \sqrt{22} = 1.64$
4	Площадь земельного участка согласно сведениям Единого государственного реестра недвижимости ($P_{\text{кад}}$), м ²	21
5	Оценка расхождения P и $P_{\text{кад}}$ ($P - P_{\text{кад}}$), м ²	1 кв.м
6	Предельный минимальный и максимальный размеры земельного участка ($P_{\text{мин}}$ и $P_{\text{макс}}$), м ²	–
7	Кадастровый или иной номер (обозначение) здания, сооружения, объекта незавершенного строительства, расположенного на земельном участке	–
8	Иные сведения	–

Сведения об уточняемых земельных участках

1. Сведения о характерных точках границы уточняемого земельного участка с кадастровым номером 53:23:8624303:535

Зона № –

Обозначение характерных точек границ	Существующие координаты, м		Уточненные координаты, м		Метод определения координат	Средняя квадратическая погрешность определения координат характерной точки (Mt), м	Формулы, примененные для расчета средней квадратической погрешности определения координат характерной точки (Mt), м
	X	Y	X	Y			
1	2	3	4	5	6	7	8
н1326У	–	–	583861.70	2179828.21	Метод спутниковых геодезических измерений (определений)	0.10	–
н1169У	–	–	583856.14	2179825.48	Метод спутниковых геодезических измерений (определений)	0.10	–
н1327У	–	–	583854.4	2179828.	Метод	0.10	–

			1	59	спутниковых геодезических измерений (определений)		
н1328У	–	–	583860.05	2179831.50	Метод спутниковых геодезических измерений (определений)	0.10	–
н1326У	–	–	583861.70	2179828.21	Метод спутниковых геодезических измерений (определений)	0.10	–

2. Сведения о частях границ уточняемого земельного участка с кадастровым номером 53:23:8624303:535

Обозначение части границ		Горизонтальное проложение (S), м	Описание прохождения части границ	Отметка о наличии земельного спора о местоположении границ земельного участка
от т. 1	до т. 2			
		3	4	5
н1326У	н1169У	6.19	–	–
н1169У	н1327У	3.56	–	–
н1327У	н1328У	6.35	–	–
н1328У	н1326У	3.68	–	–

3. Общие сведения об уточняемом земельном участке с кадастровым номером 53:23:8624303:535

№ п/п	Наименование характеристики земельного участка	Значение характеристики
1	2	3
1	Адрес земельного участка	Новгородская обл, Великий Новгород г, Лужское ш
	Местоположение земельного участка (при отсутствии присвоенного адреса)	–
	Дополнительные сведения о местоположении земельного участка	–
2	Площадь земельного участка ± величина погрешности определения площади ($P \pm \Delta P$), м ²	23 кв.м ± 1.67 кв.м
3	Формула, примененная для расчета предельной допустимой погрешности определения площади земельного участка (ΔP), м ²	$\Delta P = 3.5 * 0.10 * \sqrt{23} = 1.67$

4	Площадь земельного участка согласно сведениям Единого государственного реестра недвижимости ($P_{\text{кад}}$), м^2	21
5	Оценка расхождения P и $P_{\text{кад}}$ ($P - P_{\text{кад}}$), м^2	2 кв.м
6	Предельный минимальный и максимальный размеры земельного участка ($P_{\text{мин}}$ и $P_{\text{макс}}$), м^2	18 45
7	Кадастровый или иной номер (обозначение) здания, сооружения, объекта незавершенного строительства, расположенного на земельном участке	53:23:8624303:1427
8	Иные сведения	—

Сведения об уточняемых земельных участках

1. Сведения о характерных точках границы уточняемого земельного участка с кадастровым номером 53:23:8624303:54 Зона № —

Обозначение характерных точек границ	Существующие координаты, м		Уточненные координаты, м		Метод определения координат	Средняя квадратическая погрешность определения координат характерной точки (Mt), м	Формулы, примененные для расчета средней квадратической погрешности определения координат характерной точки (Mt), м
	X	Y	X	Y			
1	2	3	4	5	6	7	8
н1321У	—	—	583764.09	2179763.95	Метод спутниковых геодезических измерений (определений)	0.10	—
н1320У	—	—	583758.58	2179761.18	Метод спутниковых геодезических измерений (определений)	0.10	—
н1329У	—	—	583758.21	2179761.91	Метод спутниковых геодезических измерений (определений)	0.10	—

					измерений (определен ий)		
н1330У	–	–	583756.9 0	2179764. 50	Метод спутников ых геодезичес ких измерений (определен ий)	0.10	–
н1331У	–	–	583762.4 3	2179767. 28	Метод спутников ых геодезичес ких измерений (определен ий)	0.10	–
н1321У	–	–	583764.0 9	2179763. 95	Метод спутников ых геодезичес ких измерений (определен ий)	0.10	–

**2. Сведения о частях границ уточняемого земельного участка с кадастровым номером
53:23:8624303:54**

Обозначение части границ		Горизонтальное проложение (S), м	Описание прохождения части границ	Отметка о наличии земельного спора о местоположении границ земельного участка
от т.	до т.			
1	2	3	4	5
н1321У	н1320У	6.17	–	–
н1320У	н1329У	0.82	–	–
н1329У	н1330У	2.90	–	–
н1330У	н1331У	6.19	–	–
н1331У	н1321У	3.72	–	–

**3. Общие сведения об уточняемом земельном участке с кадастровым номером
53:23:8624303:54**

№ п/п	Наименование характеристики земельного участка	Значение характеристики
1	2	3
1	Адрес земельного участка	Новгородская обл, Великий Новгород г, ул
	Местоположение земельного участка (при отсутствии присвоенного адреса)	–
	Дополнительные сведения о местоположении земельного участка	–
2	Площадь земельного участка ± величина погрешности определения площади ($P \pm \Delta P$), м ²	23 кв.м ± 1.68 кв.м

3	Формула, примененная для расчета предельной допустимой погрешности определения площади земельного участка (ΔP), м ²	$\Delta P = 3.5 * 0.10 * \sqrt{23} = 1.68$
4	Площадь земельного участка согласно сведениям Единого государственного реестра недвижимости ($P_{\text{кад}}$), м ²	23
5	Оценка расхождения P и $P_{\text{кад}}$ ($P - P_{\text{кад}}$), м ²	0 кв.м
6	Предельный минимальный и максимальный размеры земельного участка ($P_{\text{мин}}$ и $P_{\text{макс}}$), м ²	18 45
7	Кадастровый или иной номер (обозначение) здания, сооружения, объекта незавершенного строительства, расположенного на земельном участке	53:23:8624303:1601
8	Иные сведения	–

Сведения об уточняемых земельных участках

1. Сведения о характерных точках границы уточняемого земельного участка с кадастровым номером 53:23:8624303:540

Зона №

Обозначение характерных точек границ	Существующие координаты, м		Уточненные координаты, м		Метод определения координат	Средняя квадратическая погрешность определения координат характерной точки (Mt), м	Формулы, примененные для расчета средней квадратической погрешности определения координат характерной точки (Mt), м
	X	Y	X	Y			
1	2	3	4	5	6	7	8
н1332У	–	–	583908.56	2179833.53	Метод спутниковых геодезических измерений (определений)	0.10	–
н1333У	–	–	583907.30	2179836.31	Метод спутниковых геодезических измерений (определений)	0.10	–
н1334У	–	–	583902.0	2179834.	Метод	0.10	–

			7	03	спутниковых геодезических измерений (определений)		
н1335У	–	–	583903.32	2179831.29	Метод спутниковых геодезических измерений (определений)	0.10	–
н1332У	–	–	583908.56	2179833.53	Метод спутниковых геодезических измерений (определений)	0.10	–

2. Сведения о частях границ уточняемого земельного участка с кадастровым номером 53:23:8624303:540

Обозначение части границ		Горизонтальное проложение (S), м	Описание прохождения части границ	Отметка о наличии земельного спора о местоположении границ земельного участка
от т. 1	до т. 2			
		3	4	5
н1332У	н1333У	3.05	–	–
н1333У	н1334У	5.71	–	–
н1334У	н1335У	3.01	–	–
н1335У	н1332У	5.70	–	–

3. Общие сведения об уточняемом земельном участке с кадастровым номером 53:23:8624303:540

№ п/п	Наименование характеристики земельного участка	Значение характеристики
1	2	3
1	Адрес земельного участка	Новгородская обл, Великий Новгород г, Лужское ш
	Местоположение земельного участка (при отсутствии присвоенного адреса)	–
	Дополнительные сведения о местоположении земельного участка	–
2	Площадь земельного участка ± величина погрешности определения площади ($P \pm \Delta P$), м ²	17 кв.м ± 1.45 кв.м
3	Формула, примененная для расчета предельной допустимой погрешности определения площади земельного участка (ΔP), м ²	$\Delta P = 3.5 * 0.10 * \sqrt{17} = 1.45$

4	Площадь земельного участка согласно сведениям Единого государственного реестра недвижимости ($P_{\text{кад}}$), м^2	19
5	Оценка расхождения P и $P_{\text{кад}}$ ($P - P_{\text{кад}}$), м^2	2 кв.м
6	Предельный минимальный и максимальный размеры земельного участка ($P_{\text{мин}}$ и $P_{\text{макс}}$), м^2	–
7	Кадастровый или иной номер (обозначение) здания, сооружения, объекта незавершенного строительства, расположенного на земельном участке	53:23:0000000:6427
8	Иные сведения	–

Сведения об уточняемых земельных участках

1. Сведения о характерных точках границы уточняемого земельного участка с кадастровым номером 53:23:8624303:541

Зона №

Обозначение характерных точек границ	Существующие координаты, м		Уточненные координаты, м		Метод определения координат	Средняя квадратическая погрешность определения координат характерной точки (Mt), м	Формулы, примененные для расчета средней квадратической погрешности определения координат характерной точки (Mt), м
	X	Y	X	Y			
1	2	3	4	5	6	7	8
н1336У	–	–	583903.6 2	2179830. 94	Метод спутниковых геодезических измерений (определений)	0.10	–
н1337У	–	–	583908.9 6	2179832. 98	Метод спутниковых геодезических измерений (определений)	0.10	–
н1338У	–	–	583910.0 5	2179830. 13	Метод спутниковых геодезических	0.10	–

					измерений (определен ий)		
н1339У	–	–	583904.7 1	2179828. 10	Метод спутников ых геодезичес ких измерений (определен ий)	0.10	–
н1336У	–	–	583903.6 2	2179830. 94	Метод спутников ых геодезичес ких измерений (определен ий)	0.10	–

**2. Сведения о частях границ уточняемого земельного участка с кадастровым номером
53:23:8624303:541**

Обозначение части границ		Горизонтальное проложение (S), м	Описание прохождения части границ	Отметка о наличии земельного спора о местоположении границ земельного участка
от т.	до т.			
1	2	3	4	5
н1336У	н1337У	5.72	–	–
н1337У	н1338У	3.05	–	–
н1338У	н1339У	5.71	–	–
н1339У	н1336У	3.04	–	–

**3. Общие сведения об уточняемом земельном участке с кадастровым номером
53:23:8624303:541**

№ п/п	Наименование характеристики земельного участка	Значение характеристики
1	2	3
1	Адрес земельного участка	Новгородская обл, Великий Новгород г, ул
	Местоположение земельного участка (при отсутствии присвоенного адреса)	–
	Дополнительные сведения о местоположении земельного участка	–
2	Площадь земельного участка ± величина погрешности определения площади ($P \pm \Delta P$), м ²	17 кв.м ± 1.46 кв.м
3	Формула, примененная для расчета предельной допустимой погрешности определения площади земельного участка (ΔP), м ²	$\Delta P = 3.5 * 0.10 * \sqrt{17} = 1.46$
4	Площадь земельного участка согласно сведениям Единого государственного реестра недвижимости ($P_{\text{кад}}$), м ²	21
5	Оценка расхождения P и $P_{\text{кад}}$ ($P -$	4 кв.м

	$P_{\text{кад}}$), м ²	
6	Предельный минимальный и максимальный размеры земельного участка ($P_{\text{мин}}$ и $P_{\text{макс}}$), м ²	–
7	Кадастровый или иной номер (обозначение) здания, сооружения, объекта незавершенного строительства, расположенного на земельном участке	–
8	Иные сведения	–

Сведения об уточняемых земельных участках

1. Сведения о характерных точках границы уточняемого земельного участка с кадастровым номером 53:23:8624303:542

Зона №

Обозначение характерных точек границ	Существующие координаты, м		Уточненные координаты, м		Метод определения координат	Средняя квадратическая погрешность определения координат характерной точки (Mt), м	Формулы, примененные для расчета средней квадратической погрешности определения координат характерной точки (Mt), м
	X	Y	X	Y			
1	2	3	4	5	6	7	8
н1340У	–	–	583906.07	2179824.93	Метод спутниковых геодезических измерений (определений)	0.10	–
н1341У	–	–	583911.29	2179827.19	Метод спутниковых геодезических измерений (определений)	0.10	–
н1342У	–	–	583910.05	2179830.05	Метод спутниковых геодезических измерений (определений)	0.10	–
н1343У	–	–	583904.83	2179827.79	Метод спутниковых	0.10	–

					ых геодезичес ких измерений (определен ий)		
н1340У	–	–	583906.0 7	2179824. 93	Метод спутников ых геодезичес ких измерений (определен ий)	0.10	–

**2. Сведения о частях границ уточняемого земельного участка с кадастровым номером
53:23:8624303:542**

Обозначение части границ		Горизонтальное проложение (S), м	Описание прохождения части границ	Отметка о наличии земельного спора о местоположении границ земельного участка
от т.	до т.			
1	2	3	4	5
н1340У	н1341У	5.69	–	–
н1341У	н1342У	3.12	–	–
н1342У	н1343У	5.69	–	–
н1343У	н1340У	3.12	–	–

**3. Общие сведения об уточняемом земельном участке с кадастровым номером
53:23:8624303:542**

№ п/п	Наименование характеристики земельного участка	Значение характеристики
1	2	3
1	Адрес земельного участка	Новгородская обл, Великий Новгород г, ул
	Местоположение земельного участка (при отсутствии присвоенного адреса)	–
	Дополнительные сведения о местоположении земельного участка	–
2	Площадь земельного участка ± величина погрешности определения площади ($P \pm \Delta P$), м ²	18 кв.м ± 1.47 кв.м
3	Формула, примененная для расчета предельной допустимой погрешности определения площади земельного участка (ΔP), м ²	$\Delta P = 3.5 * 0.10 * \sqrt{18} = 1.47$
4	Площадь земельного участка согласно сведениям Единого государственного реестра недвижимости ($P_{\text{кад}}$), м ²	21
5	Оценка расхождения P и $P_{\text{кад}}$ ($P - P_{\text{кад}}$), м ²	3 кв.м
6	Предельный минимальный и максимальный размеры земельного участка ($P_{\text{мин}}$ и $P_{\text{макс}}$), м ²	–
7	Кадастровый или иной номер	–

	(обозначение) здания, сооружения, объекта незавершенного строительства, расположенного на земельном участке	
8	Иные сведения	—

Сведения об уточняемых земельных участках

1. Сведения о характерных точках границы уточняемого земельного участка с кадастровым номером 53:23:8624303:545 Зона № —

Обозначение характерных точек границ	Существующие координаты, м		Уточненные координаты, м		Метод определения координат	Средняя квадратическая погрешность определения координат характерной точки (Mt), м	Формулы, примененные для расчета средней квадратической погрешности определения координат характерной точки (Mt), м
	X	Y	X	Y			
1	2	3	4	5	6	7	8
н1344У	—	—	583909.09	2179817.40	Метод спутниковых геодезических измерений (определений)	0.10	—
н1345У	—	—	583914.65	2179819.76	Метод спутниковых геодезических измерений (определений)	0.10	—
н1346У	—	—	583915.81	2179817.02	Метод спутниковых геодезических измерений (определений)	0.10	—
н1347У	—	—	583910.25	2179814.66	Метод спутниковых геодезических измерений (определений)	0.10	—

н1344У	–	–	583909.0 9	2179817. 40	Метод спутниковых геодезических измерений (определений)	0.10	–
--------	---	---	---------------	----------------	---	------	---

2. Сведения о частях границ уточняемого земельного участка с кадастровым номером 53:23:8624303:545

Обозначение части границ		Горизонтальное проложение (S), м	Описание прохождения части границ	Отметка о наличии земельного спора о местоположении границ земельного участка
от т. 1	до т. 2			
н1344У	н1345У	6.04	–	–
н1345У	н1346У	2.98	–	–
н1346У	н1347У	6.04	–	–
н1347У	н1344У	2.98	–	–

3. Общие сведения об уточняемом земельном участке с кадастровым номером 53:23:8624303:545

№ п/п	Наименование характеристики земельного участка	Значение характеристики
1	2	3
1	Адрес земельного участка	Новгородская обл, Великий Новгород г, ул
	Местоположение земельного участка (при отсутствии присвоенного адреса)	–
	Дополнительные сведения о местоположении земельного участка	–
2	Площадь земельного участка ± величина погрешности определения площади ($P \pm \Delta P$), м ²	18 кв.м ± 1.48 кв.м
3	Формула, примененная для расчета предельной допустимой погрешности определения площади земельного участка (ΔP), м ²	$\Delta P = 3.5 * 0.10 * \sqrt{18} = 1.48$
4	Площадь земельного участка согласно сведениям Единого государственного реестра недвижимости ($P_{\text{кад}}$), м ²	17
5	Оценка расхождения P и $P_{\text{кад}}$ ($P - P_{\text{кад}}$), м ²	1 кв.м
6	Предельный минимальный и максимальный размеры земельного участка ($P_{\text{мин}}$ и $P_{\text{макс}}$), м ²	–
7	Кадастровый или иной номер (обозначение) здания, сооружения, объекта незавершенного строительства, расположенного на земельном участке	53:23:8624303:1634
8	Иные сведения	–

Сведения об уточняемых земельных участках

1. Сведения о характерных точках границы уточняемого земельного участка с кадастровым номером 53:23:8624303:546

Зона №

Обозначение характерных точек границ	Существующие координаты, м		Уточненные координаты, м		Метод определения координат	Средняя квадратическая погрешность определения координат характерной точки (Mt), м	Формулы, примененные для расчета средней квадратической погрешности определения координат характерной точки (Mt), м
	X	Y	X	Y			
1	2	3	4	5	6	7	8
н1348У	–	–	583917.27	2179814.06	Метод спутниковых геодезических измерений (определений)	0.10	–
н1349У	–	–	583912.12	2179811.84	Метод спутниковых геодезических измерений (определений)	0.10	–
н1350У	–	–	583911.00	2179814.44	Метод спутниковых геодезических измерений (определений)	0.10	–
н1351У	–	–	583916.15	2179816.67	Метод спутниковых геодезических измерений (определений)	0.10	–
н1348У	–	–	583917.27	2179814.06	Метод спутниковых геодезических измерений (определений)	0.10	–

					измерений (определен ий)		
--	--	--	--	--	--------------------------------	--	--

**2. Сведения о частях границ уточняемого земельного участка с кадастровым номером
53:23:8624303:546**

Обозначение части границ		Горизонтальное проложение (S), м	Описание прохождения части границ	Отметка о наличии земельного спора о местоположении границ земельного участка
от т.	до т.			
1	2	3	4	5
н1348У	н1349У	5.61	—	—
н1349У	н1350У	2.83	—	—
н1350У	н1351У	5.61	—	—
н1351У	н1348У	2.84	—	—

**3. Общие сведения об уточняемом земельном участке с кадастровым номером
53:23:8624303:546**

№ п/п	Наименование характеристики земельного участка	Значение характеристики
1	2	3
1	Адрес земельного участка	Новгородская обл, Великий Новгород г, ул
	Местоположение земельного участка (при отсутствии присвоенного адреса)	—
	Дополнительные сведения о местоположении земельного участка	—
2	Площадь земельного участка ± величина погрешности определения площади ($P \pm \Delta P$), м ²	16 кв.м ± 1.40 кв.м
3	Формула, примененная для расчета предельной допустимой погрешности определения площади земельного участка (ΔP), м ²	$\Delta P = 3.5 * 0.10 * \sqrt{16} = 1.40$
4	Площадь земельного участка согласно сведениям Единого государственного реестра недвижимости ($P_{\text{кад}}$), м ²	17
5	Оценка расхождения P и $P_{\text{кад}}$ ($P - P_{\text{кад}}$), м ²	1 кв.м
6	Предельный минимальный и максимальный размеры земельного участка ($P_{\text{мин}}$ и $P_{\text{макс}}$), м ²	—
7	Кадастровый или иной номер (обозначение) здания, сооружения, объекта незавершенного строительства, расположенного на земельном участке	53:23:8624303:1807
8	Иные сведения	—

Сведения об уточняемых земельных участках

1. Сведения о характерных точках границы уточняемого земельного участка с кадастровым номером 53:23:8624303:547

Зона № —

Обозначение характерных точек границ	Существующие координаты, м		Уточненные координаты, м		Метод определения координат	Средняя квадратиче- ская погрешнос- ть определе- ния координат характерно- й точки (Mt), м	Формулы, примененные для расчета средней квадратиче- ской погрешности определе- ния координат характерной точки (Mt), м
	X	Y	X	Y			
1	2	3	4	5	6	7	8
н1352У	–	–	583913.6 2	2179808. 15	Метод спутников ых геодезичес- ких измерений (определен- ий)	0.10	–
н1353У	–	–	583919.1 5	2179810. 81	Метод спутников ых геодезичес- ких измерений (определен- ий)	0.10	–
н1354У	–	–	583917.5 7	2179814. 08	Метод спутников ых геодезичес- ких измерений (определен- ий)	0.10	–
н1355У	–	–	583912.0 4	2179811. 42	Метод спутников ых геодезичес- ких измерений (определен- ий)	0.10	–
н1352У	–	–	583913.6 2	2179808. 15	Метод спутников ых геодезичес- ких измерений (определен- ий)	0.10	–

2. Сведения о частях границ уточняемого земельного участка с кадастровым номером

53:23:8624303:547

Обозначение части границ		Горизонтальное проложение (S), м	Описание прохождения части границ	Отметка о наличии земельного спора о местоположении границ земельного участка
от т.	до т.			
1	2	3	4	5
н1352У	н1353У	6.14	—	—
н1353У	н1354У	3.63	—	—
н1354У	н1355У	6.14	—	—
н1355У	н1352У	3.63	—	—

3. Общие сведения об уточняемом земельном участке с кадастровым номером

53:23:8624303:547

№ п/п	Наименование характеристики земельного участка	Значение характеристики
1	2	3
1	Адрес земельного участка	Новгородская обл, Великий Новгород г, Основной комплекс по Лужскому шоссе кв23 гск, 12 гараж
	Местоположение земельного участка (при отсутствии присвоенного адреса)	—
	Дополнительные сведения о местоположении земельного участка	—
2	Площадь земельного участка ± величина погрешности определения площади ($P \pm \Delta P$), м ²	22 кв.м ± 1.65 кв.м
3	Формула, примененная для расчета предельной допустимой погрешности определения площади земельного участка (ΔP), м ²	$\Delta P = 3.5 * 0.10 * \sqrt{22} = 1.65$
4	Площадь земельного участка согласно сведениям Единого государственного реестра недвижимости ($P_{\text{кад}}$), м ²	21
5	Оценка расхождения P и $P_{\text{кад}}$ ($P - P_{\text{кад}}$), м ²	1 кв.м
6	Предельный минимальный и максимальный размеры земельного участка ($P_{\text{мин}}$ и $P_{\text{макс}}$), м ²	18 45
7	Кадастровый или иной номер (обозначение) здания, сооружения, объекта незавершенного строительства, расположенного на земельном участке	—
8	Иные сведения	—

Сведения об уточняемых земельных участках

1. Сведения о характерных точках границы уточняемого земельного участка с кадастровым номером 53:23:8624303:55

Зона № —

Обозначение характерных точек границ	Существующие координаты, м		Уточненные координаты, м		Метод определения координат	Средняя квадратиче ская погрешнос ть определени я координат характерно й точки (Mt), м	Формулы, примененные для расчета средней квадратическ ой погрешности определения координат характерной точки (Mt), м
	X	Y	X	Y			
1	2	3	4	5	6	7	8
н1331У	–	–	583762.4 3	2179767. 28	Метод спутников ых геодезичес ких измерений (определен ий)	0.10	–
н1330У	–	–	583756.9 0	2179764. 50	Метод спутников ых геодезичес ких измерений (определен ий)	0.10	–
н590У	–	–	583756.3 8	2179765. 53	Метод спутников ых геодезичес ких измерений (определен ий)	0.10	–
н592У	–	–	583755.2 4	2179767. 80	Метод спутников ых геодезичес ких измерений (определен ий)	0.10	–
н1356У	–	–	583760.7 2	2179770. 55	Метод спутников ых геодезичес ких измерений (определен ий)	0.10	–
н1331У	–	–	583762.4	2179767.	Метод	0.10	–

			3	28	спутниковых геодезических измерений (определенной)		
--	--	--	---	----	--	--	--

2. Сведения о частях границ уточняемого земельного участка с кадастровым номером 53:23:8624303:55

Обозначение части границ		Горизонтальное проложение (S), м	Описание прохождения части границ	Отметка о наличии земельного спора о местоположении границ земельного участка
от т. 1	до т. 2			
н1331У	н1330У	6.19	–	–
н1330У	н590У	1.15	–	–
н590У	н592У	2.54	–	–
н592У	н1356У	6.13	–	–
н1356У	н1331У	3.69	–	–

3. Общие сведения об уточняемом земельном участке с кадастровым номером 53:23:8624303:55

№ п/п	Наименование характеристики земельного участка	Значение характеристики
1	2	3
1	Адрес земельного участка	Новгородская обл, Великий Новгород г, По Лужскому шоссе (кв 243) неопр
	Местоположение земельного участка (при отсутствии присвоенного адреса)	–
	Дополнительные сведения о местоположении земельного участка	–
2	Площадь земельного участка ± величина погрешности определения площади ($P \pm \Delta P$), м ²	23 кв.м ± 1.67 кв.м
3	Формула, примененная для расчета предельной допустимой погрешности определения площади земельного участка (ΔP), м ²	$\Delta P = 3.5 * 0.10 * \sqrt{23} = 1.67$
4	Площадь земельного участка согласно сведениям Единого государственного реестра недвижимости ($P_{\text{кад}}$), м ²	23
5	Оценка расхождения P и $P_{\text{кад}}$ ($P - P_{\text{кад}}$), м ²	0 кв.м
6	Предельный минимальный и максимальный размеры земельного участка ($P_{\text{мин}}$ и $P_{\text{макс}}$), м ²	–
7	Кадастровый или иной номер (обозначение) здания, сооружения, объекта незавершенного строительства, расположенного на земельном участке	53:23:8624303:1753
8	Иные сведения	–

Сведения об уточняемых земельных участках

1. Сведения о характерных точках границы уточняемого земельного участка с кадастровым номером 53:23:8624303:559

Зона №

Обозначение характерных точек границ	Существующие координаты, м		Уточненные координаты, м		Метод определения координат	Средняя квадратическая погрешность определения координат характерной точки (Mt), м	Формулы, примененные для расчета средней квадратической погрешности определения координат характерной точки (Mt), м
	X	Y	X	Y			
1	2	3	4	5	6	7	8
н2060У	–	–	583935.9 1	2179773. 47	Метод спутниковых геодезических измерений (определений)	0.10	–
н2061У	–	–	583929.7 0	2179770. 86	Метод спутниковых геодезических измерений (определений)	0.10	–
н2062У	–	–	583930.8 7	2179768. 07	Метод спутниковых геодезических измерений (определений)	0.10	–
н2063У	–	–	583937.0 8	2179770. 68	Метод спутниковых геодезических измерений (определений)	0.10	–
н2060У	–	–	583935.9 1	2179773. 47	Метод спутниковых геодезических	0.10	–

					измерений (определен ий)		
--	--	--	--	--	--------------------------------	--	--

**2. Сведения о частях границ уточняемого земельного участка с кадастровым номером
53:23:8624303:559**

Обозначение части границ		Горизонтальное проложение (S), м	Описание прохождения части границ	Отметка о наличии земельного спора о местоположении границ земельного участка
от т.	до т.			
1	2	3	4	5
н2060У	н2061У	6.74	–	–
н2061У	н2062У	3.03	–	–
н2062У	н2063У	6.74	–	–
н2063У	н2060У	3.03	–	–

**3. Общие сведения об уточняемом земельном участке с кадастровым номером
53:23:8624303:559**

№ п/п	Наименование характеристики земельного участка	Значение характеристики
1	2	3
1	Адрес земельного участка	Новгородская обл, Великий Новгород г, 4-комплекс по Нехинскому шоссе кв143 гск, 24 гараж
	Местоположение земельного участка (при отсутствии присвоенного адреса)	–
	Дополнительные сведения о местоположении земельного участка	–
2	Площадь земельного участка ± величина погрешности определения площади ($P \pm \Delta P$), м ²	20 кв.м ± 1.58 кв.м
3	Формула, примененная для расчета предельной допустимой погрешности определения площади земельного участка (ΔP), м ²	$\Delta P = 3.5 * 0.10 * \sqrt{20} = 1.58$
4	Площадь земельного участка согласно сведениям Единого государственного реестра недвижимости ($P_{\text{кад}}$), м ²	21
5	Оценка расхождения P и $P_{\text{кад}}$ ($P - P_{\text{кад}}$), м ²	1 кв.м
6	Предельный минимальный и максимальный размеры земельного участка ($P_{\text{мин}}$ и $P_{\text{макс}}$), м ²	15 48
7	Кадастровый или иной номер (обозначение) здания, сооружения, объекта незавершенного строительства, расположенного на земельном участке	53:23:8624303:1648
8	Иные сведения	–

Сведения об уточняемых земельных участках

1. Сведения о характерных точках границы уточняемого земельного участка с кадастровым номером 53:23:8624303:56

Зона № —							
Обозначение характерных точек границ	Существующие координаты, м		Уточненные координаты, м		Метод определения координат	Средняя квадратиче- ская погрешнос- ть определе- ния координат характерно- й точки (Mt), м	Формулы, примененные для расчета средней квадратиче- ской погрешности определения координат характерной точки (Mt), м
	X	Y	X	Y			
1	2	3	4	5	6	7	8
—	—	—	583760.7 1	2179770. 55	Метод спутников ых геодезичес- ких измерений (определен- ий)	0.10	—
—	—	—	583759.0 9	2179773. 83	Метод спутников ых геодезичес- ких измерений (определен- ий)	0.10	—
—	—	—	583753.5 9	2179771. 06	Метод спутников ых геодезичес- ких измерений (определен- ий)	0.10	—
—	—	—	583755.2 4	2179767. 80	Метод спутников ых геодезичес- ких измерений (определен- ий)	0.10	—
—	—	—	583760.7 1	2179770. 55	Метод спутников ых геодезичес- ких измерений (определен- ий)	0.10	—

2. Сведения о частях границ уточняемого земельного участка с кадастровым номером**53:23:8624303:56**

Обозначение части границ		Горизонтальное проложение (S), м	Описание прохождения части границ	Отметка о наличии земельного спора о местоположении границ земельного участка
от т.	до т.			
1	2	3	4	5
–	–	3.66	–	–
–	–	6.16	–	–
–	–	3.65	–	–
–	–	6.12	–	–

3. Общие сведения об уточняемом земельном участке с кадастровым номером**53:23:8624303:56**

№ п/п	Наименование характеристики земельного участка	Значение характеристики
1	2	3
1	Адрес земельного участка	Новгородская обл, Великий Новгород г, ул
	Местоположение земельного участка (при отсутствии присвоенного адреса)	–
	Дополнительные сведения о местоположении земельного участка	–
2	Площадь земельного участка ± величина погрешности определения площади ($P \pm \Delta P$), м ²	22 кв.м ± 1.66 кв.м
3	Формула, примененная для расчета предельной допустимой погрешности определения площади земельного участка (ΔP), м ²	$\Delta P = 3.5 * 0.10 * \sqrt{22} = 1.66$
4	Площадь земельного участка согласно сведениям Единого государственного реестра недвижимости ($P_{\text{кад}}$), м ²	21
5	Оценка расхождения P и $P_{\text{кад}}$ ($P - P_{\text{кад}}$), м ²	1 кв.м
6	Предельный минимальный и максимальный размеры земельного участка ($P_{\text{мин}}$ и $P_{\text{макс}}$), м ²	–
7	Кадастровый или иной номер (обозначение) здания, сооружения, объекта незавершенного строительства, расположенного на земельном участке	–
8	Иные сведения	–

Сведения об уточняемых земельных участках**1. Сведения о характерных точках границы уточняемого земельного участка с кадастровым номером 53:23:8624303:567****Зона №**

Обозначение характерных точек границ	Существующие координаты, м		Уточненные координаты, м		Метод определения координат	Средняя квадратиче ская погрешнос ть определени я координат характерно й точки (Mt), м	Формулы, примененные для расчета средней квадратическ ой погрешности определения координат характерной точки (Mt), м
	X	Y	X	Y			
1	2	3	4	5	6	7	8
н2064У	–	–	583941.7 1	2179744. 42	Метод спутников ых геодезичес ких измерений (определен ий)	0.10	–
н2065У	–	–	583946.4 6	2179746. 86	Метод спутников ых геодезичес ких измерений (определен ий)	0.10	–
н2066У	–	–	583947.8 8	2179744. 10	Метод спутников ых геодезичес ких измерений (определен ий)	0.10	–
н2067У	–	–	583943.1 3	2179741. 65	Метод спутников ых геодезичес ких измерений (определен ий)	0.10	–
н2064У	–	–	583941.7 1	2179744. 42	Метод спутников ых геодезичес ких измерений (определен ий)	0.10	–

2. Сведения о частях границ уточняемого земельного участка с кадастровым номером

53:23:8624303:567

Обозначение части границ		Горизонтальное проложение (S), м	Описание прохождения части границ	Отметка о наличии земельного спора о местоположении границ земельного участка
от т.	до т.			
1	2	3	4	5
н2064У	н2065У	5.34	—	—
н2065У	н2066У	3.10	—	—
н2066У	н2067У	5.34	—	—
н2067У	н2064У	3.11	—	—

3. Общие сведения об уточняемом земельном участке с кадастровым номером

53:23:8624303:567

№ п/п	Наименование характеристики земельного участка	Значение характеристики
1	2	3
1	Адрес земельного участка	Новгородская обл, Великий Новгород г, ул
	Местоположение земельного участка (при отсутствии присвоенного адреса)	—
	Дополнительные сведения о местоположении земельного участка	—
2	Площадь земельного участка ± величина погрешности определения площади ($P \pm \Delta P$), м ²	17 кв.м ± 1.43 кв.м
3	Формула, примененная для расчета предельной допустимой погрешности определения площади земельного участка (ΔP), м ²	$\Delta P = 3.5 * 0.10 * \sqrt{17} = 1.43$
4	Площадь земельного участка согласно сведениям Единого государственного реестра недвижимости ($P_{\text{кад}}$), м ²	21
5	Оценка расхождения P и $P_{\text{кад}}$ ($P - P_{\text{кад}}$), м ²	4 кв.м
6	Предельный минимальный и максимальный размеры земельного участка ($P_{\text{мин}}$ и $P_{\text{макс}}$), м ²	—
7	Кадастровый или иной номер (обозначение) здания, сооружения, объекта незавершенного строительства, расположенного на земельном участке	—
8	Иные сведения	—

Сведения об уточняемых земельных участках

1. Сведения о характерных точках границы уточняемого земельного участка с кадастровым номером 53:23:8624303:569

Зона № —

Обозначение характерных точек границ	Существующие координаты, м	Уточненные координаты, м	Метод определения координат	Средняя квадратическая погрешность	Формулы, примененные для расчета средней квадратической погрешности

	X	Y	X	Y		определени я координат характерно й точки (Mt), м	ой погрешности определения координат характерной точки (Mt), м
1	2	3	4	5	6	7	8
н2057У	–	–	583948.8 7	2179743. 31	Метод спутников ых геодезичес ких измерений (определен ий)	0.10	–
н2058У	–	–	583954.6 9	2179746. 09	Метод спутников ых геодезичес ких измерений (определен ий)	0.10	–
н2056У	–	–	583953.3 0	2179749. 01	Метод спутников ых геодезичес ких измерений (определен ий)	0.10	–
н2059У	–	–	583947.4 7	2179746. 22	Метод спутников ых геодезичес ких измерений (определен ий)	0.10	–
н2057У	–	–	583948.8 7	2179743. 31	Метод спутников ых геодезичес ких измерений (определен ий)	0.10	–

**2. Сведения о частях границ уточняемого земельного участка с кадастровым номером
53:23:8624303:569**

Обозначение части границ		Горизонтальное проложение (S), м	Описание прохождения части границ	Отметка о наличии земельного спора о местоположении границ земельного участка
от т.	до т.			

						(Mт), м	точки (Mт), м
1	2	3	4	5	6	7	8
н1357У	–	–	583759.0 9	2179773. 83	Метод спутниковых геодезических измерений (определений)	0.10	–
н572У	–	–	583753.5 9	2179771. 06	Метод спутниковых геодезических измерений (определений)	0.10	–
н433У	–	–	583753.0 6	2179772. 12	Метод спутниковых геодезических измерений (определений)	0.10	–
н437У	–	–	583751.7 0	2179774. 81	Метод спутниковых геодезических измерений (определений)	0.10	–
н1358У	–	–	583757.2 8	2179777. 63	Метод спутниковых геодезических измерений (определений)	0.10	–
н1357У	–	–	583759.0 9	2179773. 83	Метод спутниковых геодезических измерений (определений)	0.10	–

				ий)		
2. Сведения о частях границ уточняемого земельного участка с кадастровым номером <u>53:23:8624303:57</u>						
Обозначение части границ		Горизонтальное проложение (S), м	Описание прохождения части границ	Отметка о наличии земельного спора о местоположении границ земельного участка		
от т.	до т.					
1	2	3	4	5		
н1357У	н572У	6.16	–	–		
н572У	н433У	1.19	–	–		
н433У	н437У	3.01	–	–		
н437У	н1358У	6.25	–	–		
н1358У	н1357У	4.21	–	–		
3. Общие сведения об уточняемом земельном участке с кадастровым номером <u>53:23:8624303:57</u>						
№ п/п	Наименование характеристики земельного участка		Значение характеристики			
1	2		3			
1	Адрес земельного участка		Новгородская обл, Великий Новгород г, ул			
	Местоположение земельного участка (при отсутствии присвоенного адреса)		–			
	Дополнительные сведения о местоположении земельного участка		–			
2	Площадь земельного участка ± величина погрешности определения площади ($P \pm \Delta P$), м ²		26 кв.м ± 1.79 кв.м			
3	Формула, примененная для расчета предельной допустимой погрешности определения площади земельного участка (ΔP), м ²		$\Delta P = 3.5 * 0.10 * \sqrt{26} = 1.79$			
4	Площадь земельного участка согласно сведениям Единого государственного реестра недвижимости ($P_{\text{кад}}$), м ²		26			
5	Оценка расхождения P и $P_{\text{кад}}$ ($P - P_{\text{кад}}$), м ²		0 кв.м			
6	Предельный минимальный и максимальный размеры земельного участка ($P_{\text{мин}}$ и $P_{\text{макс}}$), м ²		18 45			
7	Кадастровый или иной номер (обозначение) здания, сооружения, объекта незавершенного строительства, расположенного на земельном участке		53:23:8624303:1600			
8	Иные сведения		–			
Сведения об уточняемых земельных участках						
1. Сведения о характерных точках границы уточняемого земельного участка с кадастровым номером <u>53:23:8624303:570</u> Зона № –						

Обозначение характерных точек границ	Существующие координаты, м		Уточненные координаты, м		Метод определения координат	Средняя квадратиче- ская погрешнос- ть определе- ния координат характерно- й точки (Mt), м	Формулы, примененные для расчета средней квадратиче- ской погрешности определе- ния координат характерной точки (Mt), м
	X	Y	X	Y			
1	2	3	4	5	6	7	8
н2053У	–	–	583951.4 0	2179752. 98	Метод спутников ых геодезичес- ких измерений (определен- ий)	0.10	–
н2054У	–	–	583945.8 9	2179750. 35	Метод спутников ых геодезичес- ких измерений (определен- ий)	0.10	–
н2055У	–	–	583947.7 9	2179746. 38	Метод спутников ых геодезичес- ких измерений (определен- ий)	0.10	–
н2056У	–	–	583953.3 0	2179749. 01	Метод спутников ых геодезичес- ких измерений (определен- ий)	0.10	–
н2053У	–	–	583951.4 0	2179752. 98	Метод спутников ых геодезичес- ких измерений (определен- ий)	0.10	–

2. Сведения о частях границ уточняемого земельного участка с кадастровым номером

53:23:8624303:570

Обозначение части границ		Горизонтальное проложение (S), м	Описание прохождения части границ	Отметка о наличии земельного спора о местоположении границ земельного участка
от т. 1	до т. 2			
н2053У	н2054У	6.11	—	—
н2054У	н2055У	4.40	—	—
н2055У	н2056У	6.11	—	—
н2056У	н2053У	4.40	—	—

3. Общие сведения об уточняемом земельном участке с кадастровым номером

53:23:8624303:570

№ п/п	Наименование характеристики земельного участка	Значение характеристики
1	2	3
1	Адрес земельного участка	Новгородская обл, Великий Новгород г, Лужское ш
	Местоположение земельного участка (при отсутствии присвоенного адреса)	—
	Дополнительные сведения о местоположении земельного участка	—
2	Площадь земельного участка ± величина погрешности определения площади ($P \pm \Delta P$), м ²	27 кв.м ± 1.81 кв.м
3	Формула, примененная для расчета предельной допустимой погрешности определения площади земельного участка (ΔP), м ²	$\Delta P = 3.5 * 0.10 * \sqrt{27} = 1.81$
4	Площадь земельного участка согласно сведениям Единого государственного реестра недвижимости ($P_{\text{кад}}$), м ²	20
5	Оценка расхождения P и $P_{\text{кад}}$ ($P - P_{\text{кад}}$), м ²	7 кв.м
6	Предельный минимальный и максимальный размеры земельного участка ($P_{\text{мин}}$ и $P_{\text{макс}}$), м ²	18 45
7	Кадастровый или иной номер (обозначение) здания, сооружения, объекта незавершенного строительства, расположенного на земельном участке	—
8	Иные сведения	—

Сведения об уточняемых земельных участках

1. Сведения о характерных точках границы уточняемого земельного участка с кадастровым номером 53:23:8624303:574

Зона № —

Обозначение характерных точек границ	Существующие координаты, м		Уточненные координаты, м		Метод определения координат	Средняя квадратиче- ская погрешнос- ть определе- ния координат характерно- й точки (Mt), м	Формулы, примененные для расчета средней квадратиче- ской погрешности определе- ния координат характерной точки (Mt), м
	X	Y	X	Y			
1	2	3	4	5	6	7	8
н2045У	–	–	583937.2 8	2179770. 00	Метод спутников ых геодезичес- ких измерений (определен- ий)	0.10	–
н2046У	–	–	583942.8 1	2179772. 36	Метод спутников ых геодезичес- ких измерений (определен- ий)	0.10	–
н2047У	–	–	583944.0 8	2179769. 40	Метод спутников ых геодезичес- ких измерений (определен- ий)	0.10	–
н2048У	–	–	583938.5 4	2179767. 04	Метод спутников ых геодезичес- ких измерений (определен- ий)	0.10	–
н2045У	–	–	583937.2 8	2179770. 00	Метод спутников ых геодезичес- ких измерений (определен- ий)	0.10	–

2. Сведения о частях границ уточняемого земельного участка с кадастровым номером

53:23:8624303:574

Обозначение части границ		Горизонтальное проложение (S), м	Описание прохождения части границ	Отметка о наличии земельного спора о местоположении границ земельного участка
от т.	до т.			
1	2	3	4	5
н2045У	н2046У	6.01	—	—
н2046У	н2047У	3.22	—	—
н2047У	н2048У	6.02	—	—
н2048У	н2045У	3.22	—	—

3. Общие сведения об уточняемом земельном участке с кадастровым номером

53:23:8624303:574

№ п/п	Наименование характеристики земельного участка	Значение характеристики
1	2	3
1	Адрес земельного участка	Новгородская обл, Великий Новгород г, ул
	Местоположение земельного участка (при отсутствии присвоенного адреса)	—
	Дополнительные сведения о местоположении земельного участка	—
2	Площадь земельного участка ± величина погрешности определения площади ($P \pm \Delta P$), м ²	19 кв.м ± 1.54 кв.м
3	Формула, примененная для расчета предельной допустимой погрешности определения площади земельного участка (ΔP), м ²	$\Delta P = 3.5 * 0.10 * \sqrt{19} = 1.54$
4	Площадь земельного участка согласно сведениям Единого государственного реестра недвижимости ($P_{\text{кад}}$), м ²	19
5	Оценка расхождения P и $P_{\text{кад}}$ ($P - P_{\text{кад}}$), м ²	0 кв.м
6	Предельный минимальный и максимальный размеры земельного участка ($P_{\text{мин}}$ и $P_{\text{макс}}$), м ²	—
7	Кадастровый или иной номер (обозначение) здания, сооружения, объекта незавершенного строительства, расположенного на земельном участке	—
8	Иные сведения	—

Сведения об уточняемых земельных участках

1. Сведения о характерных точках границы уточняемого земельного участка с кадастровым номером 53:23:8624303:58

Зона № —

Обозначение характерных точек границ	Существующие координаты, м	Уточненные координаты, м	Метод определения координат	Средняя квадратическая погрешность	Формулы, примененные для расчета средней квадратической погрешности

	X	Y	X	Y		определени я координат характерно й точки (Mt), м	ой погрешности определения координат характерной точки (Mt), м
1	2	3	4	5	6	7	8
н1358У	–	–	583757.2 8	2179777. 63	Метод спутников ых геодезичес ких измерений (определен ий)	0.10	–
н437У	–	–	583751.7 0	2179774. 81	Метод спутников ых геодезичес ких измерений (определен ий)	0.10	–
н436У	–	–	583751.2 7	2179775. 65	Метод спутников ых геодезичес ких измерений (определен ий)	0.10	–
н1359У	–	–	583750.0 5	2179778. 05	Метод спутников ых геодезичес ких измерений (определен ий)	0.10	–
н1360У	–	–	583755.6 4	2179780. 88	Метод спутников ых геодезичес ких измерений (определен ий)	0.10	–
н1358У	–	–	583757.2 8	2179777. 63	Метод спутников ых геодезичес ких	0.10	–

					измерений (определен ий)		
2. Сведения о частях границ уточняемого земельного участка с кадастровым номером <u>53:23:8624303:58</u>							
Обозначение части границ		Горизонтальное проложение (S), м	Описание прохождения части границ	Отметка о наличии земельного спора о местоположении границ земельного участка			
от т.	до т.						
1	2	3	4	5			
—	—	—	—	—			
3. Общие сведения об уточняемом земельном участке с кадастровым номером <u>53:23:8624303:58</u>							
№ п/п	Наименование характеристики земельного участка		Значение характеристики				
1	2		3				
1	Адрес земельного участка		Новгородская обл, Великий Новгород г, Гск Уют тер				
	Местоположение земельного участка (при отсутствии присвоенного адреса)		—				
	Дополнительные сведения о местоположении земельного участка		—				
2	Площадь земельного участка ± величина погрешности определения площади ($P \pm \Delta P$), м ²		23 кв.м ± 1.67 кв.м				
3	Формула, примененная для расчета предельной допустимой погрешности определения площади земельного участка (ΔP), м ²		$\Delta P = 3.5 * 0.10 * \sqrt{23} = 1.67$				
4	Площадь земельного участка согласно сведениям Единого государственного реестра недвижимости ($P_{\text{кад}}$), м ²		21				
5	Оценка расхождения P и $P_{\text{кад}}$ ($P - P_{\text{кад}}$), м ²		2 кв.м				
6	Предельный минимальный и максимальный размеры земельного участка ($P_{\text{мин}}$ и $P_{\text{макс}}$), м ²		18 45				
7	Кадастровый или иной номер (обозначение) здания, сооружения, объекта незавершенного строительства, расположенного на земельном участке		53:23:0000000:5413				
8	Иные сведения		—				
Сведения об уточняемых земельных участках							
1. Сведения о характерных точках границы уточняемого земельного участка с кадастровым номером <u>53:23:8624303:587</u> Зона № <u>—</u>							

Обозначение характерных точек границ	Существующие координаты, м		Уточненные координаты, м		Метод определения координат	Средняя квадратиче ская погрешнос ть определени я координат характерно й точки (Mt), м	Формулы, примененные для расчета средней квадратическ ой погрешности определения координат характерной точки (Mt), м
	X	Y	X	Y			
1	2	3	4	5	6	7	8
н2041У	–	–	583922.0 3	2179804. 26	Метод спутников ых геодезичес ких измерений (определен ий)	0.10	–
н2042У	–	–	583927.8 9	2179806. 85	Метод спутников ых геодезичес ких измерений (определен ий)	0.10	–
н2043У	–	–	583926.3 5	2179810. 33	Метод спутников ых геодезичес ких измерений (определен ий)	0.10	–
н2044У	–	–	583920.4 9	2179807. 74	Метод спутников ых геодезичес ких измерений (определен ий)	0.10	–
н2041У	–	–	583922.0 3	2179804. 26	Метод спутников ых геодезичес ких измерений (определен ий)	0.10	–

2. Сведения о частях границ уточняемого земельного участка с кадастровым номером

53:23:8624303:587

Обозначение части границ		Горизонтальное проложение (S), м	Описание прохождения части границ	Отметка о наличии земельного спора о местоположении границ земельного участка
от т. 1	до т. 2			
н2041У	н2042У	6.41	—	—
н2042У	н2043У	3.81	—	—
н2043У	н2044У	6.41	—	—
н2044У	н2041У	3.81	—	—

3. Общие сведения об уточняемом земельном участке с кадастровым номером

53:23:8624303:587

№ п/п	Наименование характеристики земельного участка	Значение характеристики
1	2	3
1	Адрес земельного участка	Новгородская обл, Великий Новгород г, Лужское ш, 45 гараж
	Местоположение земельного участка (при отсутствии присвоенного адреса)	—
	Дополнительные сведения о местоположении земельного участка	—
2	Площадь земельного участка ± величина погрешности определения площади ($P \pm \Delta P$), м ²	24 кв.м ± 1.73 кв.м
3	Формула, примененная для расчета предельной допустимой погрешности определения площади земельного участка (ΔP), м ²	$\Delta P = 3.5 * 0.10 * \sqrt{24} = 1.73$
4	Площадь земельного участка согласно сведениям Единого государственного реестра недвижимости ($P_{\text{кад}}$), м ²	23
5	Оценка расхождения P и $P_{\text{кад}}$ ($P - P_{\text{кад}}$), м ²	1 кв.м
6	Предельный минимальный и максимальный размеры земельного участка ($P_{\text{мин}}$ и $P_{\text{макс}}$), м ²	18 45
7	Кадастровый или иной номер (обозначение) здания, сооружения, объекта незавершенного строительства, расположенного на земельном участке	53:23:8624303:1686
8	Иные сведения	—

Сведения об уточняемых земельных участках

1. Сведения о характерных точках границы уточняемого земельного участка с кадастровым номером 53:23:8624303:588

Зона № —

Обозначение характерных точек границ	Существующие координаты, м		Уточненные координаты, м		Метод определения координат	Средняя квадратиче- ская погрешнос- ть определе- ния координат характерно- й точки (Mt), м	Формулы, примененные для расчета средней квадратиче- ской погрешности определе- ния координат характерной точки (Mt), м
	X	Y	X	Y			
1	2	3	4	5	6	7	8
н2033У	–	–	583919.3 5	2179810. 60	Метод спутников ых геодезичес- ких измерений (определен- ий)	0.10	–
н2034У	–	–	583925.2 4	2179813. 17	Метод спутников ых геодезичес- ких измерений (определен- ий)	0.10	–
н2035У	–	–	583926.3 9	2179810. 52	Метод спутников ых геодезичес- ких измерений (определен- ий)	0.10	–
н2036У	–	–	583920.5 0	2179807. 95	Метод спутников ых геодезичес- ких измерений (определен- ий)	0.10	–
н2033У	–	–	583919.3 5	2179810. 60	Метод спутников ых геодезичес- ких измерений (определен- ий)	0.10	–

2. Сведения о частях границ уточняемого земельного участка с кадастровым номером

53:23:8624303:588

Обозначение части границ		Горизонтальное проложение (S), м	Описание прохождения части границ	Отметка о наличии земельного спора о местоположении границ земельного участка
от т.	до т.			
1	2	3	4	5
н2033У	н2034У	6.43	—	—
н2034У	н2035У	2.89	—	—
н2035У	н2036У	6.43	—	—
н2036У	н2033У	2.89	—	—

3. Общие сведения об уточняемом земельном участке с кадастровым номером

53:23:8624303:588

№ п/п	Наименование характеристики земельного участка	Значение характеристики
1	2	3
1	Адрес земельного участка	Новгородская обл, Великий Новгород г, ул
	Местоположение земельного участка (при отсутствии присвоенного адреса)	—
	Дополнительные сведения о местоположении земельного участка	—
2	Площадь земельного участка ± величина погрешности определения площади ($P \pm \Delta P$), м ²	19 кв.м ± 1.51 кв.м
3	Формула, примененная для расчета предельной допустимой погрешности определения площади земельного участка (ΔP), м ²	$\Delta P = 3.5 * 0.10 * \sqrt{19} = 1.51$
4	Площадь земельного участка согласно сведениям Единого государственного реестра недвижимости ($P_{\text{кад}}$), м ²	18
5	Оценка расхождения P и $P_{\text{кад}}$ ($P - P_{\text{кад}}$), м ²	1 кв.м
6	Предельный минимальный и максимальный размеры земельного участка ($P_{\text{мин}}$ и $P_{\text{макс}}$), м ²	—
7	Кадастровый или иной номер (обозначение) здания, сооружения, объекта незавершенного строительства, расположенного на земельном участке	53:23:8624303:1686
8	Иные сведения	—

Сведения об уточняемых земельных участках

1. Сведения о характерных точках границы уточняемого земельного участка с кадастровым номером 53:23:8624303:59

Зона № —

Обозначение характерных точек границ	Существующие координаты, м	Уточненные координаты, м	Метод определения координат	Средняя квадратическая погрешность	Формулы, примененные для расчета средней квадратической погрешности

	X	Y	X	Y		определени я координат характерно й точки (Mt), м	ой погрешности определения координат характерной точки (Mt), м
1	2	3	4	5	6	7	8
н1360У	–	–	583755.6 4	2179780. 88	Метод спутников ых геодезичес ких измерений (определен ий)	0.10	–
н1359У	–	–	583750.0 5	2179778. 05	Метод спутников ых геодезичес ких измерений (определен ий)	0.10	–
н6У	–	–	583749.4 1	2179779. 31	Метод спутников ых геодезичес ких измерений (определен ий)	0.10	–
н10У	–	–	583748.4 5	2179781. 21	Метод спутников ых геодезичес ких измерений (определен ий)	0.10	–
н1361У	–	–	583754.0 4	2179784. 04	Метод спутников ых геодезичес ких измерений (определен ий)	0.10	–
н1360У	–	–	583755.6 4	2179780. 88	Метод спутников ых геодезичес ких	0.10	–

					измерений (определен ий)		
--	--	--	--	--	--------------------------------	--	--

**2. Сведения о частях границ уточняемого земельного участка с кадастровым номером
53:23:8624303:59**

Обозначение части границ		Горизонтальное проложение (S), м	Описание прохождения части границ	Отметка о наличии земельного спора о местоположении границ земельного участка
от т.	до т.			
1	2	3	4	5
н1360У	н1359У	6.27	—	—
н1359У	н6У	1.41	—	—
н6У	н10У	2.13	—	—
н10У	н1361У	6.27	—	—
н1361У	н1360У	3.54	—	—

**3. Общие сведения об уточняемом земельном участке с кадастровым номером
53:23:8624303:59**

№ п/п	Наименование характеристики земельного участка	Значение характеристики
1	2	3
1	Адрес земельного участка	Новгородская обл, Великий Новгород г, Гск Уют по Лужскому ш
	Местоположение земельного участка (при отсутствии присвоенного адреса)	—
	Дополнительные сведения о местоположении земельного участка	—
2	Площадь земельного участка ± величина погрешности определения площади ($P \pm \Delta P$), м ²	22 кв.м ± 1.65 кв.м
3	Формула, примененная для расчета предельной допустимой погрешности определения площади земельного участка (ΔP), м ²	$\Delta P = 3.5 * 0.10 * \sqrt{22} = 1.65$
4	Площадь земельного участка согласно сведениям Единого государственного реестра недвижимости ($P_{\text{кад}}$), м ²	21
5	Оценка расхождения P и $P_{\text{кад}}$ ($P - P_{\text{кад}}$), м ²	1 кв.м
6	Предельный минимальный и максимальный размеры земельного участка ($P_{\text{мин}}$ и $P_{\text{макс}}$), м ²	18 45
7	Кадастровый или иной номер (обозначение) здания, сооружения, объекта незавершенного строительства, расположенного на земельном участке	53:23:8624303:1816
8	Иные сведения	—

Сведения об уточняемых земельных участках

1. Сведения о характерных точках границы уточняемого земельного участка с кадастровым номером 53:23:8624303:592

Зона № —							
Обозначение характерных точек границ	Существующие координаты, м		Уточненные координаты, м		Метод определения координат	Средняя квадратиче- ская погрешнос- ть определе- ния координат характерно- й точки (Mt), м	Формулы, примененные для расчета средней квадратиче- ской погрешности определения координат характерной точки (Mt), м
	X	Y	X	Y			
1	2	3	4	5	6	7	8
н2029У	—	—	583913.8 4	2179823. 92	Метод спутников ых геодезичес- ких измерений (определен- ий)	0.10	—
н2030У	—	—	583918.9 4	2179826. 27	Метод спутников ых геодезичес- ких измерений (определен- ий)	0.10	—
н2031У	—	—	583920.1 3	2179823. 68	Метод спутников ых геодезичес- ких измерений (определен- ий)	0.10	—
н2032У	—	—	583915.0 4	2179821. 33	Метод спутников ых геодезичес- ких измерений (определен- ий)	0.10	—
н2029У	—	—	583913.8 4	2179823. 92	Метод спутников ых геодезичес- ких измерений (определен- ий)	0.10	—

2. Сведения о частях границ уточняемого земельного участка с кадастровым номером
53:23:8624303:592

Обозначение части границ		Горизонтальное проложение (S), м	Описание прохождения части границ	Отметка о наличии земельного спора о местоположении границ земельного участка
от т.	до т.			
1	2	3	4	5
н2029У	н2030У	5.62	—	—
н2030У	н2031У	2.85	—	—
н2031У	н2032У	5.61	—	—
н2032У	н2029У	2.85	—	—

3. Общие сведения об уточняемом земельном участке с кадастровым номером
53:23:8624303:592

№ п/п	Наименование характеристики земельного участка	Значение характеристики
1	2	3
1	Адрес земельного участка	Новгородская обл, Великий Новгород г, Основной комплекс по Лужскому шоссе кв23 гск, 40 гараж
	Местоположение земельного участка (при отсутствии присвоенного адреса)	—
	Дополнительные сведения о местоположении земельного участка	—
2	Площадь земельного участка ± величина погрешности определения площади ($P \pm \Delta P$), м ²	16 кв.м ± 1.40 кв.м
3	Формула, примененная для расчета предельной допустимой погрешности определения площади земельного участка (ΔP), м ²	$\Delta P = 3.5 * 0.10 * \sqrt{16} = 1.40$
4	Площадь земельного участка согласно сведениям Единого государственного реестра недвижимости ($P_{\text{кад}}$), м ²	21
5	Оценка расхождения P и $P_{\text{кад}}$ ($P - P_{\text{кад}}$), м ²	5 кв.м
6	Предельный минимальный и максимальный размеры земельного участка ($P_{\text{мин}}$ и $P_{\text{макс}}$), м ²	18 45
7	Кадастровый или иной номер (обозначение) здания, сооружения, объекта незавершенного строительства, расположенного на земельном участке	—
8	Иные сведения	—

Сведения об уточняемых земельных участках

1. Сведения о характерных точках границы уточняемого земельного участка с кадастровым номером 53:23:8624303:595

Зона № —

Обозначение характерных точек границ	Существующие координаты, м		Уточненные координаты, м		Метод определения координат	Средняя квадратиче ская погрешнос ть определени я координат характерно й точки (Mt), м	Формулы, примененные для расчета средней квадратическ ой погрешности определения координат характерной точки (Mt), м
	X	Y	X	Y			
1	2	3	4	5	6	7	8
н2025У	–	–	583914.4 8	2179835. 64	Метод спутников ых геодезичес ких измерений (определен ий)	0.10	–
н2026У	–	–	583909.5 8	2179833. 75	Метод спутников ых геодезичес ких измерений (определен ий)	0.10	–
н2027У	–	–	583910.6 8	2179830. 92	Метод спутников ых геодезичес ких измерений (определен ий)	0.10	–
н2028У	–	–	583915.5 7	2179832. 81	Метод спутников ых геодезичес ких измерений (определен ий)	0.10	–
н2025У	–	–	583914.4 8	2179835. 64	Метод спутников ых геодезичес ких измерений (определен ий)	0.10	–

2. Сведения о частях границ уточняемого земельного участка с кадастровым номером

53:23:8624303:595

Обозначение части границ		Горизонтальное проложение (S), м	Описание прохождения части границ	Отметка о наличии земельного спора о местоположении границ земельного участка
от т.	до т.			
1	2	3	4	5
н2025У	н2026У	5.25	—	—
н2026У	н2027У	3.04	—	—
н2027У	н2028У	5.24	—	—
н2028У	н2025У	3.03	—	—

3. Общие сведения об уточняемом земельном участке с кадастровым номером

53:23:8624303:595

№ п/п	Наименование характеристики земельного участка	Значение характеристики
1	2	3
1	Адрес земельного участка	Новгородская обл, Великий Новгород г, ул
	Местоположение земельного участка (при отсутствии присвоенного адреса)	—
	Дополнительные сведения о местоположении земельного участка	—
2	Площадь земельного участка ± величина погрешности определения площади ($P \pm \Delta P$), м ²	16 кв.м ± 1.40 кв.м
3	Формула, примененная для расчета предельной допустимой погрешности определения площади земельного участка (ΔP), м ²	$\Delta P = 3.5 * 0.10 * \sqrt{16} = 1.40$
4	Площадь земельного участка согласно сведениям Единого государственного реестра недвижимости ($P_{\text{кад}}$), м ²	21
5	Оценка расхождения P и $P_{\text{кад}}$ ($P - P_{\text{кад}}$), м ²	5 кв.м
6	Предельный минимальный и максимальный размеры земельного участка ($P_{\text{мин}}$ и $P_{\text{макс}}$), м ²	—
7	Кадастровый или иной номер (обозначение) здания, сооружения, объекта незавершенного строительства, расположенного на земельном участке	—
8	Иные сведения	—

Сведения об уточняемых земельных участках

1. Сведения о характерных точках границы уточняемого земельного участка с кадастровым номером 53:23:8624303:599

Зона № —

Обозначение характерных точек границ	Существующие координаты, м	Уточненные координаты, м	Метод определения координат	Средняя квадратическая погрешность	Формулы, примененные для расчета средней квадратическ
--------------------------------------	----------------------------	--------------------------	-----------------------------	------------------------------------	---

	X	Y	X	Y		определени я координат характерно й точки (Mt), м	ой погрешности определения координат характерной точки (Mt), м
1	2	3	4	5	6	7	8
н2021У	–	–	583901.6 0	2179849. 47	Метод спутников ых геодезичес ких измерений (определен ий)	0.10	–
н2022У	–	–	583906.8 5	2179851. 64	Метод спутников ых геодезичес ких измерений (определен ий)	0.10	–
н2023У	–	–	583908.0 0	2179848. 85	Метод спутников ых геодезичес ких измерений (определен ий)	0.10	–
н2024У	–	–	583902.7 5	2179846. 68	Метод спутников ых геодезичес ких измерений (определен ий)	0.10	–
н2021У	–	–	583901.6 0	2179849. 47	Метод спутников ых геодезичес ких измерений (определен ий)	0.10	–

**2. Сведения о частях границ уточняемого земельного участка с кадастровым номером
53:23:8624303:599**

Обозначение части границ		Горизонтальное проложение (S), м	Описание прохождения части границ	Отметка о наличии земельного спора о местоположении границ земельного участка
от т.	до т.			

						(Mт), м	точки (Mт), м
1	2	3	4	5	6	7	8
н1361У	–	–	583754.0 4	2179784. 04	Метод спутниковых геодезических измерений (определений)	0.10	–
н10У	–	–	583748.4 5	2179781. 21	Метод спутниковых геодезических измерений (определений)	0.10	–
н9У	–	–	583747.5 9	2179782. 92	Метод спутниковых геодезических измерений (определений)	0.10	–
н1362У	–	–	583746.8 1	2179784. 45	Метод спутниковых геодезических измерений (определений)	0.10	–
н1363У	–	–	583752.3 9	2179787. 28	Метод спутниковых геодезических измерений (определений)	0.10	–
н1361У	–	–	583754.0 4	2179784. 04	Метод спутниковых геодезических измерений (определений)	0.10	–

				ий)		
2. Сведения о частях границ уточняемого земельного участка с кадастровым номером <u>53:23:8624303:60</u>						
Обозначение части границ		Горизонтальное проложение (S), м	Описание прохождения части границ	Отметка о наличии земельного спора о местоположении границ земельного участка		
от т.	до т.					
1	2	3	4	5		
н1361У	н10У	6.27	—	—		
н10У	н9У	1.91	—	—		
н9У	н1362У	1.72	—	—		
н1362У	н1363У	6.26	—	—		
н1363У	н1361У	3.64	—	—		
3. Общие сведения об уточняемом земельном участке с кадастровым номером <u>53:23:8624303:60</u>						
№ п/п	Наименование характеристики земельного участка		Значение характеристики			
1	2		3			
1	Адрес земельного участка		Новгородская обл, Великий Новгород г, Гск Уют тер			
	Местоположение земельного участка (при отсутствии присвоенного адреса)		—			
	Дополнительные сведения о местоположении земельного участка		—			
2	Площадь земельного участка ± величина погрешности определения площади ($P \pm \Delta P$), м ²		23 кв.м ± 1.67 кв.м			
3	Формула, примененная для расчета предельной допустимой погрешности определения площади земельного участка (ΔP), м ²		$\Delta P = 3.5 * 0.10 * \sqrt{23} = 1.67$			
4	Площадь земельного участка согласно сведениям Единого государственного реестра недвижимости ($P_{\text{кад}}$), м ²		21			
5	Оценка расхождения P и $P_{\text{кад}}$ ($P - P_{\text{кад}}$), м ²		2 кв.м			
6	Предельный минимальный и максимальный размеры земельного участка ($P_{\text{мин}}$ и $P_{\text{макс}}$), м ²		18 45			
7	Кадастровый или иной номер (обозначение) здания, сооружения, объекта незавершенного строительства, расположенного на земельном участке		53:23:8624303:1699			
8	Иные сведения		—			
Сведения об уточняемых земельных участках						
1. Сведения о характерных точках границы уточняемого земельного участка с кадастровым номером <u>53:23:8624303:600</u> Зона № <u>—</u>						

Обозначение характерных точек границ	Существующие координаты, м		Уточненные координаты, м		Метод определения координат	Средняя квадратиче ская погрешнос ть определени я координат характерно й точки (Mt), м	Формулы, примененные для расчета средней квадратическ ой погрешности определения координат характерной точки (Mt), м
	X	Y	X	Y			
1	2	3	4	5	6	7	8
н1364У	–	–	583923.4 5	2179854. 27	Метод спутников ых геодезичес ких измерений (определен ий)	0.10	–
н1365У	–	–	583917.8 4	2179851. 58	Метод спутников ых геодезичес ких измерений (определен ий)	0.10	–
н1366У	–	–	583916.1 3	2179855. 14	Метод спутников ых геодезичес ких измерений (определен ий)	0.10	–
н1367У	–	–	583921.7 4	2179857. 83	Метод спутников ых геодезичес ких измерений (определен ий)	0.10	–
н1364У	–	–	583923.4 5	2179854. 27	Метод спутников ых геодезичес ких измерений (определен ий)	0.10	–

2. Сведения о частях границ уточняемого земельного участка с кадастровым номером

53:23:8624303:600

Обозначение части границ		Горизонтальное проложение (S), м	Описание прохождения части границ	Отметка о наличии земельного спора о местоположении границ земельного участка
от т.	до т.			
1	2	3	4	5
н1364У	н1365У	6.22	—	—
н1365У	н1366У	3.95	—	—
н1366У	н1367У	6.22	—	—
н1367У	н1364У	3.95	—	—

3. Общие сведения об уточняемом земельном участке с кадастровым номером

53:23:8624303:600

№ п/п	Наименование характеристики земельного участка	Значение характеристики
1	2	3
1	Адрес земельного участка	Новгородская обл, Великий Новгород г, ул
	Местоположение земельного участка (при отсутствии присвоенного адреса)	—
	Дополнительные сведения о местоположении земельного участка	—
2	Площадь земельного участка ± величина погрешности определения площади ($P \pm \Delta P$), м ²	25 кв.м ± 1.73 кв.м
3	Формула, примененная для расчета предельной допустимой погрешности определения площади земельного участка (ΔP), м ²	$\Delta P = 3.5 * 0.10 * \sqrt{25} = 1.73$
4	Площадь земельного участка согласно сведениям Единого государственного реестра недвижимости ($P_{\text{кад}}$), м ²	24
5	Оценка расхождения P и $P_{\text{кад}}$ ($P - P_{\text{кад}}$), м ²	1 кв.м
6	Предельный минимальный и максимальный размеры земельного участка ($P_{\text{мин}}$ и $P_{\text{макс}}$), м ²	18 45
7	Кадастровый или иной номер (обозначение) здания, сооружения, объекта незавершенного строительства, расположенного на земельном участке	53:23:8624303:1623
8	Иные сведения	—

Сведения об уточняемых земельных участках

1. Сведения о характерных точках границы уточняемого земельного участка с кадастровым номером 53:23:8624303:602

Зона № —

Обозначение характерных точек границ	Существующие координаты, м	Уточненные координаты, м	Метод определения координат	Средняя квадратическая погрешность	Формулы, примененные для расчета средней квадратическ
--------------------------------------	----------------------------	--------------------------	-----------------------------	------------------------------------	---

	X	Y	X	Y		определени я координат характерно й точки (Mt), м	ой погрешности определения координат характерной точки (Mt), м
1	2	3	4	5	6	7	8
н1368У	–	–	583926.6 5	2179847. 61	Метод спутников ых геодезичес ких измерений (определен ий)	0.10	–
н1369У	–	–	583925.1 2	2179850. 80	Метод спутников ых геодезичес ких измерений (определен ий)	0.10	–
н1370У	–	–	583919.5 1	2179848. 10	Метод спутников ых геодезичес ких измерений (определен ий)	0.10	–
н1371У	–	–	583921.0 4	2179844. 92	Метод спутников ых геодезичес ких измерений (определен ий)	0.10	–
н1368У	–	–	583926.6 5	2179847. 61	Метод спутников ых геодезичес ких измерений (определен ий)	0.10	–

**2. Сведения о частях границ уточняемого земельного участка с кадастровым номером
53:23:8624303:602**

Обозначение части границ		Горизонтальное проложение (S), м	Описание прохождения части границ	Отметка о наличии земельного спора о местоположении границ земельного участка
от т.	до т.			

1	2	3	4	5
н1368У	н1369У	3.54	—	—
н1369У	н1370У	6.23	—	—
н1370У	н1371У	3.53	—	—
н1371У	н1368У	6.22	—	—

3. Общие сведения об уточняемом земельном участке с кадастровым номером 53:23:8624303:602

№ п/п	Наименование характеристики земельного участка	Значение характеристики
1	2	3
1	Адрес земельного участка	Новгородская обл, Великий Новгород г, ул
	Местоположение земельного участка (при отсутствии присвоенного адреса)	—
	Дополнительные сведения о местоположении земельного участка	—
2	Площадь земельного участка ± величина погрешности определения площади ($P \pm \Delta P$), м ²	22 кв.м ± 1.64 кв.м
3	Формула, примененная для расчета предельной допустимой погрешности определения площади земельного участка (ΔP), м ²	$\Delta P = 3.5 * 0.10 * \sqrt{22} = 1.64$
4	Площадь земельного участка согласно сведениям Единого государственного реестра недвижимости ($P_{\text{кад}}$), м ²	21
5	Оценка расхождения P и $P_{\text{кад}}$ ($P - P_{\text{кад}}$), м ²	1 кв.м
6	Предельный минимальный и максимальный размеры земельного участка ($P_{\text{мин}}$ и $P_{\text{макс}}$), м ²	—
7	Кадастровый или иной номер (обозначение) здания, сооружения, объекта незавершенного строительства, расположенного на земельном участке	—
8	Иные сведения	—

Сведения об уточняемых земельных участках

1. Сведения о характерных точках границы уточняемого земельного участка с кадастровым номером 53:23:8624303:603

Зона № —

Обозначение характерных точек границ	Существующие координаты, м		Уточненные координаты, м		Метод определения координат	Средняя квадратическая погрешность определения координат характерной точки	Формулы, примененные для расчета средней квадратической погрешности определения координат характерной
	X	Y	X	Y			

						(Mт), м	точки (Mт), м
1	2	3	4	5	6	7	8
н1372У	–	–	583928.1 3	2179844. 53	Метод спутниковых геодезических измерений (определений)	0.10	–
н1368У	–	–	583926.6 5	2179847. 61	Метод спутниковых геодезических измерений (определений)	0.10	–
н1371У	–	–	583921.0 4	2179844. 92	Метод спутниковых геодезических измерений (определений)	0.10	–
н1373У	–	–	583922.5 2	2179841. 84	Метод спутниковых геодезических измерений (определений)	0.10	–
н1372У	–	–	583928.1 3	2179844. 53	Метод спутниковых геодезических измерений (определений)	0.10	–

2. Сведения о частях границ уточняемого земельного участка с кадастровым номером 53:23:8624303:603

Обозначение части границ		Горизонтальное проложение (S), м	Описание прохождения части границ	Отметка о наличии земельного спора о местоположении границ земельного участка
от г.	до г.			
1	2	3	4	5
н1372У	н1368У	3.42	–	–

н1372У	–	–	583928.1 3	2179844. 53	Метод спутниковых геодезических измерений (определений)	0.10	–
н1374У	–	–	583929.6 8	2179841. 30	Метод спутниковых геодезических измерений (определений)	0.10	–
н1375У	–	–	583924.0 7	2179838. 61	Метод спутниковых геодезических измерений (определений)	0.10	–
н1373У	–	–	583922.5 2	2179841. 84	Метод спутниковых геодезических измерений (определений)	0.10	–
н1372У	–	–	583928.1 3	2179844. 53	Метод спутниковых геодезических измерений (определений)	0.10	–

2. Сведения о частях границ уточняемого земельного участка с кадастровым номером 53:23:8624303:604

Обозначение части границ		Горизонтальное проложение (S), м	Описание прохождения части границ	Отметка о наличии земельного спора о местоположении границ земельного участка
от т. 1	до т. 2			
н1372У	н1374У	3.58	–	–
н1374У	н1375У	6.22	–	–
н1375У	н1373У	3.58	–	–
н1373У	н1372У	6.22	–	–

3. Общие сведения об уточняемом земельном участке с кадастровым номером 53:23:8624303:604

№ п/п	Наименование характеристики земельного участка	Значение характеристики
1	2	3
1	Адрес земельного участка	Новгородская обл, Великий Новгород г, Лужское ш, 209 гараж
	Местоположение земельного участка (при отсутствии присвоенного адреса)	–
	Дополнительные сведения о местоположении земельного участка	–
2	Площадь земельного участка ± величина погрешности определения площади ($P \pm \Delta P$), м ²	22 кв.м ± 1.65 кв.м
3	Формула, примененная для расчета предельной допустимой погрешности определения площади земельного участка (ΔP), м ²	$\Delta P = 3.5 * 0.10 * \sqrt{22} = 1.65$
4	Площадь земельного участка согласно сведениям Единого государственного реестра недвижимости ($P_{\text{кад}}$), м ²	21
5	Оценка расхождения P и $P_{\text{кад}}$ ($P - P_{\text{кад}}$), м ²	1 кв.м
6	Предельный минимальный и максимальный размеры земельного участка ($P_{\text{мин}}$ и $P_{\text{макс}}$), м ²	18 45
7	Кадастровый или иной номер (обозначение) здания, сооружения, объекта незавершенного строительства, расположенного на земельном участке	53:23:8624303:1858
8	Иные сведения	–

Сведения об уточняемых земельных участках

1. Сведения о характерных точках границы уточняемого земельного участка с кадастровым номером 53:23:8624303:605

Зона №

Обозначение характерных точек границ	Существующие координаты, м		Уточненные координаты, м		Метод определения координат	Средняя квадратическая погрешность определения координат характерной точки (Mt), м	Формулы, примененные для расчета средней квадратической погрешности определения координат характерной точки (Mt), м
	X	Y	X	Y			
1	2	3	4	5	6	7	8
н1376У	–	–	583931.17	2179838.19	Метод спутниковых геодезических	0.10	–

					измерений (определен ий)		
н1374У	–	–	583929.6 8	2179841. 30	Метод спутников ых геодезичес ких измерений (определен ий)	0.10	–
н1375У	–	–	583924.0 7	2179838. 61	Метод спутников ых геодезичес ких измерений (определен ий)	0.10	–
н1377У	–	–	583925.5 6	2179835. 50	Метод спутников ых геодезичес ких измерений (определен ий)	0.10	–
н1376У	–	–	583931.1 7	2179838. 19	Метод спутников ых геодезичес ких измерений (определен ий)	0.10	–

**2. Сведения о частях границ уточняемого земельного участка с кадастровым номером
53:23:8624303:605**

Обозначение части границ		Горизонтальное проложение (S), м	Описание прохождения части границ	Отметка о наличии земельного спора о местоположении границ земельного участка
от т.	до т.			
1	2	3	4	5
н1376У	н1374У	3.45	–	–
н1374У	н1375У	6.22	–	–
н1375У	н1377У	3.45	–	–
н1377У	н1376У	6.22	–	–

**3. Общие сведения об уточняемом земельном участке с кадастровым номером
53:23:8624303:605**

№ п/п	Наименование характеристики земельного участка	Значение характеристики
1	2	3
1	Адрес земельного участка	Новгородская обл, Великий Новгород г, Лужское ш, 210 гараж

	Местоположение земельного участка (при отсутствии присвоенного адреса)	–
	Дополнительные сведения о местоположении земельного участка	–
2	Площадь земельного участка ± величина погрешности определения площади ($P \pm \Delta P$), м ²	21 кв.м ± 1.62 кв.м
3	Формула, примененная для расчета предельной допустимой погрешности определения площади земельного участка (ΔP), м ²	$\Delta P = 3.5 * 0.10 * \sqrt{21} = 1.62$
4	Площадь земельного участка согласно сведениям Единого государственного реестра недвижимости ($P_{\text{кад}}$), м ²	21
5	Оценка расхождения P и $P_{\text{кад}}$ ($P - P_{\text{кад}}$), м ²	0 кв.м
6	Предельный минимальный и максимальный размеры земельного участка ($P_{\text{мин}}$ и $P_{\text{макс}}$), м ²	18 45
7	Кадастровый или иной номер (обозначение) здания, сооружения, объекта незавершенного строительства, расположенного на земельном участке	53:23:8624303:1853
8	Иные сведения	–

Сведения об уточняемых земельных участках

1. Сведения о характерных точках границы уточняемого земельного участка с кадастровым номером 53:23:8624303:606

Зона №

Обозначение характерных точек границ	Существующие координаты, м		Уточненные координаты, м		Метод определения координат	Средняя квадратическая погрешность определения координат характерной точки (Mt), м	Формулы, примененные для расчета средней квадратической погрешности определения координат характерной точки (Mt), м
	X	Y	X	Y			
1	2	3	4	5	6	7	8
н1378У	–	–	583932.6 7	2179835. 06	Метод спутниковых геодезических измерений (определений)	0.10	–
н1379У	–	–	583927.0	2179832.	Метод	0.10	–

			7	37	спутниковых геодезических измерений (определений)		
н1377У	–	–	583925.56	2179835.50	Метод спутниковых геодезических измерений (определений)	0.10	–
н1376У	–	–	583931.17	2179838.19	Метод спутниковых геодезических измерений (определений)	0.10	–
н1378У	–	–	583932.67	2179835.06	Метод спутниковых геодезических измерений (определений)	0.10	–

2. Сведения о частях границ уточняемого земельного участка с кадастровым номером 53:23:8624303:606

Обозначение части границ		Горизонтальное проложение (S), м	Описание прохождения части границ	Отметка о наличии земельного спора о местоположении границ земельного участка
от т.	до т.			
1	2	3	4	5
н1378У	н1379У	6.21	–	–
н1379У	н1377У	3.48	–	–
н1377У	н1376У	6.22	–	–
н1376У	н1378У	3.47	–	–

3. Общие сведения об уточняемом земельном участке с кадастровым номером 53:23:8624303:606

№ п/п	Наименование характеристики земельного участка	Значение характеристики
1	2	3
1	Адрес земельного участка	Новгородская обл, Великий Новгород г, ул
	Местоположение земельного участка (при отсутствии присвоенного адреса)	–
	Дополнительные сведения о местоположении земельного участка	–

2	Площадь земельного участка ± величина погрешности определения площади ($P \pm \Delta P$), м ²	22 кв.м ± 1.63 кв.м
3	Формула, примененная для расчета предельной допустимой погрешности определения площади земельного участка (ΔP), м ²	$\Delta P = 3.5 * 0.10 * \sqrt{22} = 1.63$
4	Площадь земельного участка согласно сведениям Единого государственного реестра недвижимости ($P_{\text{кад}}$), м ²	22
5	Оценка расхождения P и $P_{\text{кад}}$ ($P - P_{\text{кад}}$), м ²	0 кв.м
6	Предельный минимальный и максимальный размеры земельного участка ($P_{\text{мин}}$ и $P_{\text{макс}}$), м ²	—
7	Кадастровый или иной номер (обозначение) здания, сооружения, объекта незавершенного строительства, расположенного на земельном участке	—
8	Иные сведения	—

Сведения об уточняемых земельных участках

1. Сведения о характерных точках границы уточняемого земельного участка с кадастровым номером 53:23:8624303:608

Зона № —

Обозначение характерных точек границ	Существующие координаты, м		Уточненные координаты, м		Метод определения координат	Средняя квадратическая погрешность определения координат характерной точки (Mt), м	Формулы, примененные для расчета средней квадратической погрешности определения координат характерной точки (Mt), м
	X	Y	X	Y			
1	2	3	4	5	6	7	8
н1380У	—	—	583935.67	2179828.82	Метод спутниковых геодезических измерений (определений)	0.10	—
н1381У	—	—	583930.06	2179826.13	Метод спутниковых геодезических измерений	0.10	—

					(определен ий)		
н1382У	–	–	583928.4 9	2179829. 40	Метод спутников ых геодезичес ких измерений (определен ий)	0.10	–
н1383У	–	–	583934.1 0	2179832. 09	Метод спутников ых геодезичес ких измерений (определен ий)	0.10	–
н1380У	–	–	583935.6 7	2179828. 82	Метод спутников ых геодезичес ких измерений (определен ий)	0.10	–

**2. Сведения о частях границ уточняемого земельного участка с кадастровым номером
53:23:8624303:608**

Обозначение части границ		Горизонтальное проложение (S), м	Описание прохождения части границ	Отметка о наличии земельного спора о местоположении границ земельного участка
от т.	до т.			
1	2	3	4	5
н1380У	н1381У	6.22	–	–
н1381У	н1382У	3.63	–	–
н1382У	н1383У	6.22	–	–
н1383У	н1380У	3.63	–	–

**3. Общие сведения об уточняемом земельном участке с кадастровым номером
53:23:8624303:608**

№ п/п	Наименование характеристики земельного участка	Значение характеристики
1	2	3
1	Адрес земельного участка	Новгородская обл, Великий Новгород г, Лужское отс
	Местоположение земельного участка (при отсутствии присвоенного адреса)	–
	Дополнительные сведения о местоположении земельного участка	–
2	Площадь земельного участка ± величина погрешности определения площади ($P \pm \Delta P$), м ²	23 кв.м ± 1.66 кв.м
3	Формула, примененная для расчета	$\Delta P = 3.5 * 0.10 * \sqrt{23} = 1.66$

	предельной допустимой погрешности определения площади земельного участка (ΔP), м ²	
4	Площадь земельного участка согласно сведениям Единого государственного реестра недвижимости ($P_{\text{кад}}$), м ²	21
5	Оценка расхождения P и $P_{\text{кад}}$ ($P - P_{\text{кад}}$), м ²	2 кв.м
6	Предельный минимальный и максимальный размеры земельного участка ($P_{\text{мин}}$ и $P_{\text{макс}}$), м ²	–
7	Кадастровый или иной номер (обозначение) здания, сооружения, объекта незавершенного строительства, расположенного на земельном участке	53:23:8624303:1785
8	Иные сведения	–

Сведения об уточняемых земельных участках

1. Сведения о характерных точках границы уточняемого земельного участка с кадастровым номером 53:23:8624303:61 Зона № –

Обозначение характерных точек границ	Существующие координаты, м		Уточненные координаты, м		Метод определения координат	Средняя квадратическая погрешность определения координат характерной точки (Mt), м	Формулы, примененные для расчета средней квадратической погрешности определения координат характерной точки (Mt), м
	X	Y	X	Y			
1	2	3	4	5	6	7	8
н1363У	–	–	583752.39	2179787.28	Метод спутниковых геодезических измерений (определений)	0.10	–
н1362У	–	–	583746.81	2179784.45	Метод спутниковых геодезических измерений (определений)	0.10	–
н1384У	–	–	583745.74	2179786.56	Метод спутников	0.10	–

					ых геодезичес ких измерений (определен ий)		
н1385У	–	–	583745.2 6	2179787. 51	Метод спутников ых геодезичес ких измерений (определен ий)	0.10	–
н1386У	–	–	583750.8 4	2179790. 33	Метод спутников ых геодезичес ких измерений (определен ий)	0.10	–
н1363У	–	–	583752.3 9	2179787. 28	Метод спутников ых геодезичес ких измерений (определен ий)	0.10	–

**2. Сведения о частях границ уточняемого земельного участка с кадастровым номером
53:23:8624303:61**

Обозначение части границ		Горизонтальное проложение (S), м	Описание прохождения части границ	Отметка о наличии земельного спора о местоположении границ земельного участка
от т.	до т.			
1	2	3	4	5
н1363У	н1362У	6.26	–	–
н1362У	н1384У	2.37	–	–
н1384У	н1385У	1.06	–	–
н1385У	н1386У	6.25	–	–
н1386У	н1363У	3.42	–	–

**3. Общие сведения об уточняемом земельном участке с кадастровым номером
53:23:8624303:61**

№ п/п	Наименование характеристики земельного участка	Значение характеристики
1	2	3
1	Адрес земельного участка	Новгородская обл, Великий Новгород г, Гск Уют тер, 9 гараж
	Местоположение земельного участка (при отсутствии присвоенного адреса)	–
	Дополнительные сведения о	–

	местоположении земельного участка	
2	Площадь земельного участка \pm величина погрешности определения площади ($P \pm \Delta P$), м ²	21 кв.м \pm 1.62 кв.м
3	Формула, примененная для расчета предельной допустимой погрешности определения площади земельного участка (ΔP), м ²	$\Delta P = 3.5 * 0.10 * \sqrt{21} = 1.62$
4	Площадь земельного участка согласно сведениям Единого государственного реестра недвижимости ($P_{\text{кад}}$), м ²	21
5	Оценка расхождения P и $P_{\text{кад}}$ ($P - P_{\text{кад}}$), м ²	0 кв.м
6	Предельный минимальный и максимальный размеры земельного участка ($P_{\text{мин}}$ и $P_{\text{макс}}$), м ²	18 45
7	Кадастровый или иной номер (обозначение) здания, сооружения, объекта незавершенного строительства, расположенного на земельном участке	53:23:8624303:1697
8	Иные сведения	—

Сведения об уточняемых земельных участках

1. Сведения о характерных точках границы уточняемого земельного участка с кадастровым номером 53:23:8624303:610

Зона № —

Обозначение характерных точек границ	Существующие координаты, м		Уточненные координаты, м		Метод определения координат	Средняя квадратическая погрешность определения координат характерной точки (Mt), м	Формулы, примененные для расчета средней квадратической погрешности определения координат характерной точки (Mt), м
	X	Y	X	Y			
1	2	3	4	5	6	7	8
н1387У	—	—	583938.54	2179822.76	Метод спутниковых геодезических измерений (определений)	0.10	—
н1388У	—	—	583932.90	2179820.13	Метод спутниковых геодезических	0.10	—

					измерений (определен ий)		
н1389У	–	–	583931.5 3	2179823. 07	Метод спутников ых геодезичес ких измерений (определен ий)	0.10	–
н1390У	–	–	583937.1 7	2179825. 70	Метод спутников ых геодезичес ких измерений (определен ий)	0.10	–
н1387У	–	–	583938.5 4	2179822. 76	Метод спутников ых геодезичес ких измерений (определен ий)	0.10	–

**2. Сведения о частях границ уточняемого земельного участка с кадастровым номером
53:23:8624303:610**

Обозначение части границ		Горизонтальное положение (S), м	Описание прохождения части границ	Отметка о наличии земельного спора о местоположении границ земельного участка
от т.	до т.			
1	2	3	4	5
н1387У	н1388У	6.22	–	–
н1388У	н1389У	3.24	–	–
н1389У	н1390У	6.22	–	–
н1390У	н1387У	3.24	–	–

**3. Общие сведения об уточняемом земельном участке с кадастровым номером
53:23:8624303:610**

№ п/п	Наименование характеристики земельного участка	Значение характеристики
1	2	3
1	Адрес земельного участка	Новгородская обл, Великий Новгород г, Лужское ш, Основной комплекс
	Местоположение земельного участка (при отсутствии присвоенного адреса)	–
	Дополнительные сведения о местоположении земельного участка	–
2	Площадь земельного участка ± величина погрешности определения площади ($P \pm \Delta P$), м ²	20 кв.м ± 1.57 кв.м

3	Формула, примененная для расчета предельной допустимой погрешности определения площади земельного участка (ΔP), м ²	$\Delta P = 3.5 * 0.10 * \sqrt{20} = 1.57$
4	Площадь земельного участка согласно сведениям Единого государственного реестра недвижимости ($P_{\text{кад}}$), м ²	21
5	Оценка расхождения P и $P_{\text{кад}}$ ($P - P_{\text{кад}}$), м ²	1 кв.м
6	Предельный минимальный и максимальный размеры земельного участка ($P_{\text{мин}}$ и $P_{\text{макс}}$), м ²	18 45
7	Кадастровый или иной номер (обозначение) здания, сооружения, объекта незавершенного строительства, расположенного на земельном участке	53:23:8624303:1668
8	Иные сведения	–

Сведения об уточняемых земельных участках

1. Сведения о характерных точках границы уточняемого земельного участка с кадастровым номером 53:23:8624303:611

Зона №

Обозначение характерных точек границ	Существующие координаты, м		Уточненные координаты, м		Метод определения координат	Средняя квадратическая погрешность определения координат характерной точки (Mt), м	Формулы, примененные для расчета средней квадратической погрешности определения координат характерной точки (Mt), м
	X	Y	X	Y			
1	2	3	4	5	6	7	8
н1391У	–	–	583940.1 1	2179819. 40	Метод спутниковых геодезических измерений (определений)	0.10	–
н1392У	–	–	583934.4 7	2179816. 77	Метод спутниковых геодезических измерений (определений)	0.10	–
н1388У	–	–	583932.9	2179820.	Метод	0.10	–

			0	13	спутниковых геодезических измерений (определений)		
н1387У	–	–	583938.54	2179822.76	Метод спутниковых геодезических измерений (определений)	0.10	–
н1391У	–	–	583940.11	2179819.40	Метод спутниковых геодезических измерений (определений)	0.10	–

2. Сведения о частях границ уточняемого земельного участка с кадастровым номером 53:23:8624303:611

Обозначение части границ		Горизонтальное проложение (S), м	Описание прохождения части границ	Отметка о наличии земельного спора о местоположении границ земельного участка
от т. 1	до т. 2			
		3	4	5
н1391У	н1392У	6.22	–	–
н1392У	н1388У	3.71	–	–
н1388У	н1387У	6.22	–	–
н1387У	н1391У	3.71	–	–

3. Общие сведения об уточняемом земельном участке с кадастровым номером 53:23:8624303:611

№ п/п	Наименование характеристики земельного участка	Значение характеристики
1	2	3
1	Адрес земельного участка	Новгородская обл, Великий Новгород г, ул
	Местоположение земельного участка (при отсутствии присвоенного адреса)	–
	Дополнительные сведения о местоположении земельного участка	–
2	Площадь земельного участка ± величина погрешности определения площади ($P \pm \Delta P$), м ²	23 кв.м ± 1.68 кв.м
3	Формула, примененная для расчета предельной допустимой погрешности определения площади земельного участка (ΔP), м ²	$\Delta P = 3.5 * 0.10 * \sqrt{23} = 1.68$
4	Площадь земельного участка	21

	согласно сведениям Единого государственного реестра недвижимости ($P_{\text{кад}}$), м^2	
5	Оценка расхождения P и $P_{\text{кад}}$ ($P - P_{\text{кад}}$), м^2	2 кв.м
6	Предельный минимальный и максимальный размеры земельного участка ($P_{\text{мин}}$ и $P_{\text{макс}}$), м^2	18 45
7	Кадастровый или иной номер (обозначение) здания, сооружения, объекта незавершенного строительства, расположенного на земельном участке	53:23:8624303:1504
8	Иные сведения	—

Сведения об уточняемых земельных участках

1. Сведения о характерных точках границы уточняемого земельного участка с кадастровым номером 53:23:8624303:612

Зона № —

Обозначение характерных точек границ	Существующие координаты, м		Уточненные координаты, м		Метод определения координат	Средняя квадратическая погрешность определения координат характерной точки (Mt), м	Формулы, примененные для расчета средней квадратической погрешности определения координат характерной точки (Mt), м
	X	Y	X	Y			
1	2	3	4	5	6	7	8
—	—	—	583941.6 1	2179816. 18	Метод спутниковых геодезических измерений (определений)	0.10	—
—	—	—	583935.9 7	2179813. 55	Метод спутниковых геодезических измерений (определений)	0.10	—
—	—	—	583934.4 7	2179816. 77	Метод спутниковых геодезических измерений	0.10	—

					(определен ий)		
–	–	–	583940.1 1	2179819. 40	Метод спутников ых геодезичес ких измерений (определен ий)	0.10	–
–	–	–	583941.6 1	2179816. 18	Метод спутников ых геодезичес ких измерений (определен ий)	0.10	–

**2. Сведения о частях границ уточняемого земельного участка с кадастровым номером
53:23:8624303:612**

Обозначение части границ		Горизонтальное проложение (S), м	Описание прохождения части границ	Отметка о наличии земельного спора о местоположении границ земельного участка
от т.	до т.			
1	2	3	4	5
–	–	6.22	–	–
–	–	3.55	–	–
–	–	6.22	–	–
–	–	3.55	–	–

**3. Общие сведения об уточняемом земельном участке с кадастровым номером
53:23:8624303:612**

№ п/п	Наименование характеристики земельного участка	Значение характеристики
1	2	3
1	Адрес земельного участка	Новгородская обл, Великий Новгород г, Лужское ш
	Местоположение земельного участка (при отсутствии присвоенного адреса)	–
	Дополнительные сведения о местоположении земельного участка	–
2	Площадь земельного участка ± величина погрешности определения площади ($P \pm \Delta P$), м ²	22 кв.м ± 1.65 кв.м
3	Формула, примененная для расчета предельной допустимой погрешности определения площади земельного участка (ΔP), м ²	$\Delta P = 3.5 * 0.10 * \sqrt{22} = 1.65$
4	Площадь земельного участка согласно сведениям Единого государственного реестра недвижимости ($P_{\text{кад}}$), м ²	22
5	Оценка расхождения P и $P_{\text{кад}}$ ($P -$	0 кв.м

	$P_{\text{кад}}$), м ²	
6	Предельный минимальный и максимальный размеры земельного участка ($P_{\text{мин}}$ и $P_{\text{макс}}$), м ²	18 45
7	Кадастровый или иной номер (обозначение) здания, сооружения, объекта незавершенного строительства, расположенного на земельном участке	53:23:8523401:997
8	Иные сведения	–

Сведения об уточняемых земельных участках

1. Сведения о характерных точках границы уточняемого земельного участка с кадастровым номером 53:23:8624303:613

Зона №

Обозначение характерных точек границ	Существующие координаты, м		Уточненные координаты, м		Метод определения координат	Средняя квадратическая погрешность определения координат характерной точки (Mt), м	Формулы, примененные для расчета средней квадратической погрешности определения координат характерной точки (Mt), м
	X	Y	X	Y			
1	2	3	4	5	6	7	8
н1393У	–	–	583943.09	2179813.00	Метод спутниковых геодезических измерений (определений)	0.10	–
н1394У	–	–	583937.45	2179810.38	Метод спутниковых геодезических измерений (определений)	0.10	–
н1395У	–	–	583935.97	2179813.55	Метод спутниковых геодезических измерений (определений)	0.10	–
н1396У	–	–	583941.61	2179816.18	Метод спутниковых	0.10	–

					ых геодезичес- ких измерений (определен- ий)		
н1393У	–	–	583943.0 9	2179813. 00	Метод спутников- ых геодезичес- ких измерений (определен- ий)	0.10	–

**2. Сведения о частях границ уточняемого земельного участка с кадастровым номером
53:23:8624303:613**

Обозначение части границ		Горизонтальное проложение (S), м	Описание прохождения части границ	Отметка о наличии земельного спора о местоположении границ земельного участка
от т.	до т.			
1	2	3	4	5
н1393У	н1394У	6.22	–	–
н1394У	н1395У	3.50	–	–
н1395У	н1396У	6.22	–	–
н1396У	н1393У	3.51	–	–

**3. Общие сведения об уточняемом земельном участке с кадастровым номером
53:23:8624303:613**

№ п/п	Наименование характеристики земельного участка	Значение характеристики
1	2	3
1	Адрес земельного участка	Новгородская обл, Великий Новгород г, Лужское ш, 218 гараж
	Местоположение земельного участка (при отсутствии присвоенного адреса)	–
	Дополнительные сведения о местоположении земельного участка	–
2	Площадь земельного участка ± величина погрешности определения площади ($P \pm \Delta P$), м ²	22 кв.м ± 1.63 кв.м
3	Формула, примененная для расчета предельной допустимой погрешности определения площади земельного участка (ΔP), м ²	$\Delta P = 3.5 * 0.10 * \sqrt{22} = 1.63$
4	Площадь земельного участка согласно сведениям Единого государственного реестра недвижимости ($P_{\text{кад}}$), м ²	21
5	Оценка расхождения P и $P_{\text{кад}}$ ($P - P_{\text{кад}}$), м ²	1 кв.м
6	Предельный минимальный и максимальный размеры земельного участка ($P_{\text{мин}}$ и $P_{\text{макс}}$), м ²	18 45

7	Кадастровый или иной номер (обозначение) здания, сооружения, объекта незавершенного строительства, расположенного на земельном участке	–
8	Иные сведения	–

Сведения об уточняемых земельных участках

1. Сведения о характерных точках границы уточняемого земельного участка с кадастровым номером 53:23:8624303:614

Зона №

Обозначение характерных точек границ	Существующие координаты, м		Уточненные координаты, м		Метод определения координат	Средняя квадратическая погрешность определения координат характерной точки (Mt), м	Формулы, примененные для расчета средней квадратической погрешности определения координат характерной точки (Mt), м
	X	Y	X	Y			
1	2	3	4	5	6	7	8
н1397У	–	–	583944.69	2179809.57	Метод спутниковых геодезических измерений (определений)	0.10	–
н1398У	–	–	583939.06	2179806.94	Метод спутниковых геодезических измерений (определений)	0.10	–
н1394У	–	–	583937.45	2179810.38	Метод спутниковых геодезических измерений (определений)	0.10	–
н1393У	–	–	583943.09	2179813.00	Метод спутниковых геодезических измерений (определений)	0.10	–

н1397У	–	–	583944.6 9	2179809. 57	ий) Метод спутников ых геодезичес ких измерений (определен ий)	0.10	–
--------	---	---	---------------	----------------	--	------	---

**2. Сведения о частях границ уточняемого земельного участка с кадастровым номером
53:23:8624303:614**

Обозначение части границ		Горизонтальное проложение (S), м	Описание прохождения части границ	Отметка о наличии земельного спора о местоположении границ земельного участка
от т.	до т.			
1	2	3	4	5
н1397У	н1398У	6.21	–	–
н1398У	н1394У	3.80	–	–
н1394У	н1393У	6.22	–	–
н1393У	н1397У	3.78	–	–

**3. Общие сведения об уточняемом земельном участке с кадастровым номером
53:23:8624303:614**

№ п/п	Наименование характеристики земельного участка	Значение характеристики
1	2	3
1	Адрес земельного участка	Новгородская обл, Великий Новгород г, Лужское ш
	Местоположение земельного участка (при отсутствии присвоенного адреса)	–
	Дополнительные сведения о местоположении земельного участка	–
2	Площадь земельного участка ± величина погрешности определения площади ($P \pm \Delta P$), м ²	24 кв.м ± 1.70 кв.м
3	Формула, примененная для расчета предельной допустимой погрешности определения площади земельного участка (ΔP), м ²	$\Delta P = 3.5 * 0.10 * \sqrt{24} = 1.70$
4	Площадь земельного участка согласно сведениям Единого государственного реестра недвижимости ($P_{\text{кад}}$), м ²	21
5	Оценка расхождения P и $P_{\text{кад}}$ ($P - P_{\text{кад}}$), м ²	3 кв.м
6	Предельный минимальный и максимальный размеры земельного участка ($P_{\text{мин}}$ и $P_{\text{макс}}$), м ²	18 45
7	Кадастровый или иной номер (обозначение) здания, сооружения, объекта незавершенного строительства, расположенного на земельном участке	–

8

Иные сведения

–

Сведения об уточняемых земельных участках**1. Сведения о характерных точках границы уточняемого земельного участка с кадастровым номером 53:23:8624303:615****Зона № –**

Обозначение характерных точек границ	Существующие координаты, м		Уточненные координаты, м		Метод определения координат	Средняя квадратическая погрешность определения координат характерной точки (Mt), м	Формулы, примененные для расчета средней квадратической погрешности определения координат характерной точки (Mt), м
	X	Y	X	Y			
1	2	3	4	5	6	7	8
н1399У	–	–	583946.16	2179806.41	Метод спутниковых геодезических измерений (определений)	0.10	–
н1397У	–	–	583944.69	2179809.57	Метод спутниковых геодезических измерений (определений)	0.10	–
н1398У	–	–	583939.06	2179806.94	Метод спутниковых геодезических измерений (определений)	0.10	–
н1400У	–	–	583940.55	2179803.73	Метод спутниковых геодезических измерений (определений)	0.10	–
н1399У	–	–	583946.16	2179806.41	Метод спутниковых геодезических измерений (определений)	0.10	–

					ких измерений (определен ий)		
--	--	--	--	--	------------------------------	--	--

2. Сведения о частях границ уточняемого земельного участка с кадастровым номером
53:23:8624303:615

Обозначение части границ		Горизонтальное проложение (S), м	Описание прохождения части границ	Отметка о наличии земельного спора о местоположении границ земельного участка
от т. 1	до т. 2			
н1399У	н1397У	3.49	—	—
н1397У	н1398У	6.21	—	—
н1398У	н1400У	3.54	—	—
н1400У	н1399У	6.22	—	—

3. Общие сведения об уточняемом земельном участке с кадастровым номером
53:23:8624303:615

№ п/п	Наименование характеристики земельного участка	Значение характеристики
1	2	3
1	Адрес земельного участка	Новгородская обл, Великий Новгород г
	Местоположение земельного участка (при отсутствии присвоенного адреса)	—
	Дополнительные сведения о местоположении земельного участка	—
2	Площадь земельного участка ± величина погрешности определения площади ($P \pm \Delta P$), м ²	22 кв.м ± 1.64 кв.м
3	Формула, примененная для расчета предельной допустимой погрешности определения площади земельного участка (ΔP), м ²	$\Delta P = 3.5 * 0.10 * \sqrt{22} = 1.64$
4	Площадь земельного участка согласно сведениям Единого государственного реестра недвижимости ($P_{\text{кад}}$), м ²	22
5	Оценка расхождения P и $P_{\text{кад}}$ ($P - P_{\text{кад}}$), м ²	0 кв.м
6	Предельный минимальный и максимальный размеры земельного участка ($P_{\text{мин}}$ и $P_{\text{макс}}$), м ²	18 45
7	Кадастровый или иной номер (обозначение) здания, сооружения, объекта незавершенного строительства, расположенного на земельном участке	53:23:8624303:1624
8	Иные сведения	—

Сведения об уточняемых земельных участках

1. Сведения о характерных точках границы уточняемого земельного участка с кадастровым номером 53:23:8624303:616

Зона № —

Обозначение характерных точек границ	Существующие координаты, м		Уточненные координаты, м		Метод определения координат	Средняя квадратиче ская погрешнос ть определени я координат характерно й точки (Mt), м	Формулы, примененные для расчета средней квадратическ ой погрешности определения координат характерной точки (Mt), м
	X	Y	X	Y			
1	2	3	4	5	6	7	8
н1401У	–	–	583947.6 6	2179803. 28	Метод спутников ых геодезичес ких измерений (определен ий)	0.10	–
н1399У	–	–	583946.1 6	2179806. 41	Метод спутников ых геодезичес ких измерений (определен ий)	0.10	–
н1400У	–	–	583940.5 5	2179803. 73	Метод спутников ых геодезичес ких измерений (определен ий)	0.10	–
н1402У	–	–	583942.0 5	2179800. 60	Метод спутников ых геодезичес ких измерений (определен ий)	0.10	–
н1401У	–	–	583947.6 6	2179803. 28	Метод спутников ых геодезичес ких измерений (определен ий)	0.10	–

2. Сведения о частях границ уточняемого земельного участка с кадастровым номером

53:23:8624303:616

Обозначение части границ		Горизонтальное проложение (S), м	Описание прохождения части границ	Отметка о наличии земельного спора о местоположении границ земельного участка
от т.	до т.			
1	2	3	4	5
н1401У	н1399У	3.47	—	—
н1399У	н1400У	6.22	—	—
н1400У	н1402У	3.47	—	—
н1402У	н1401У	6.22	—	—

3. Общие сведения об уточняемом земельном участке с кадастровым номером

53:23:8624303:616

№ п/п	Наименование характеристики земельного участка	Значение характеристики
1	2	3
1	Адрес земельного участка	Новгородская обл, Великий Новгород г, ул
	Местоположение земельного участка (при отсутствии присвоенного адреса)	—
	Дополнительные сведения о местоположении земельного участка	—
2	Площадь земельного участка ± величина погрешности определения площади ($P \pm \Delta P$), м ²	22 кв.м ± 1.63 кв.м
3	Формула, примененная для расчета предельной допустимой погрешности определения площади земельного участка (ΔP), м ²	$\Delta P = 3.5 * 0.10 * \sqrt{22} = 1.63$
4	Площадь земельного участка согласно сведениям Единого государственного реестра недвижимости ($P_{\text{кад}}$), м ²	20
5	Оценка расхождения P и $P_{\text{кад}}$ ($P - P_{\text{кад}}$), м ²	2 кв.м
6	Предельный минимальный и максимальный размеры земельного участка ($P_{\text{мин}}$ и $P_{\text{макс}}$), м ²	18 45
7	Кадастровый или иной номер (обозначение) здания, сооружения, объекта незавершенного строительства, расположенного на земельном участке	53:23:8624303:1917
8	Иные сведения	—

Сведения об уточняемых земельных участках

1. Сведения о характерных точках границы уточняемого земельного участка с кадастровым номером 53:23:8624303:617

Зона № —

Обозначение характерных точек границ	Существующие координаты, м	Уточненные координаты, м	Метод определения координат	Средняя квадратическая погрешность	Формулы, примененные для расчета средней квадратической погрешности

	X	Y	X	Y		определени я координат характерно й точки (Mт), м	ой погрешности определения координат характерной точки (Mт), м
1	2	3	4	5	6	7	8
н1403У	–	–	583949.1 9	2179800. 07	Метод спутников ых геодезичес ких измерений (определен ий)	0.10	–
н1401У	–	–	583947.6 6	2179803. 28	Метод спутников ых геодезичес ких измерений (определен ий)	0.10	–
н1402У	–	–	583942.0 5	2179800. 60	Метод спутников ых геодезичес ких измерений (определен ий)	0.10	–
н1404У	–	–	583943.5 8	2179797. 39	Метод спутников ых геодезичес ких измерений (определен ий)	0.10	–
н1403У	–	–	583949.1 9	2179800. 07	Метод спутников ых геодезичес ких измерений (определен ий)	0.10	–

**2. Сведения о частях границ уточняемого земельного участка с кадастровым номером
53:23:8624303:617**

Обозначение части границ		Горизонтальное проложение (S), м	Описание прохождения части границ	Отметка о наличии земельного спора о местоположении границ земельного участка
от т.	до т.			

1	2	3	4	5
н1403У	н1401У	3.56	–	–
н1401У	н1402У	6.22	–	–
н1402У	н1404У	3.56	–	–
н1404У	н1403У	6.22	–	–

3. Общие сведения об уточняемом земельном участке с кадастровым номером 53:23:8624303:617

№ п/п	Наименование характеристики земельного участка	Значение характеристики
1	2	3
1	Адрес земельного участка	Новгородская обл, Великий Новгород г, ул
	Местоположение земельного участка (при отсутствии присвоенного адреса)	–
	Дополнительные сведения о местоположении земельного участка	–
2	Площадь земельного участка ± величина погрешности определения площади ($P \pm \Delta P$), м ²	22 кв.м ± 1.65 кв.м
3	Формула, примененная для расчета предельной допустимой погрешности определения площади земельного участка (ΔP), м ²	$\Delta P = 3.5 * 0.10 * \sqrt{22} = 1.65$
4	Площадь земельного участка согласно сведениям Единого государственного реестра недвижимости ($P_{\text{кад}}$), м ²	21
5	Оценка расхождения P и $P_{\text{кад}}$ ($P - P_{\text{кад}}$), м ²	1 кв.м
6	Предельный минимальный и максимальный размеры земельного участка ($P_{\text{мин}}$ и $P_{\text{макс}}$), м ²	–
7	Кадастровый или иной номер (обозначение) здания, сооружения, объекта незавершенного строительства, расположенного на земельном участке	–
8	Иные сведения	–

Сведения об уточняемых земельных участках

1. Сведения о характерных точках границы уточняемого земельного участка с кадастровым номером 53:23:8624303:618

Зона № —

Обозначение характерных точек границ	Существующие координаты, м		Уточненные координаты, м		Метод определения координат	Средняя квадратическая погрешность определения координат характерной точки	Формулы, примененные для расчета средней квадратической погрешности определения координат характерной
	X	Y	X	Y			

						(Mт), м	точки (Mт), м
1	2	3	4	5	6	7	8
н1405У	–	–	583950.6 6	2179797. 00	Метод спутниковых геодезических измерений (определений)	0.10	–
н1406У	–	–	583945.0 4	2179794. 32	Метод спутниковых геодезических измерений (определений)	0.10	–
н1404У	–	–	583943.5 8	2179797. 39	Метод спутниковых геодезических измерений (определений)	0.10	–
н1403У	–	–	583949.1 9	2179800. 07	Метод спутниковых геодезических измерений (определений)	0.10	–
н1405У	–	–	583950.6 6	2179797. 00	Метод спутниковых геодезических измерений (определений)	0.10	–

2. Сведения о частях границ уточняемого земельного участка с кадастровым номером 53:23:8624303:618

Обозначение части границ		Горизонтальное проложение (S), м	Описание прохождения части границ	Отметка о наличии земельного спора о местоположении границ земельного участка
от г.	до г.			
1	2	3	4	5
н1405У	н1406У	6.23	–	–

н1407У	–	–	583952.1 4	2179793. 89	Метод спутниковых геодезических измерений (определений)	0.10	–
н1408У	–	–	583946.5 3	2179791. 21	Метод спутниковых геодезических измерений (определений)	0.10	–
н1406У	–	–	583945.0 4	2179794. 32	Метод спутниковых геодезических измерений (определений)	0.10	–
н1405У	–	–	583950.6 6	2179797. 00	Метод спутниковых геодезических измерений (определений)	0.10	–
н1407У	–	–	583952.1 4	2179793. 89	Метод спутниковых геодезических измерений (определений)	0.10	–

2. Сведения о частях границ уточняемого земельного участка с кадастровым номером 53:23:8624303:619

Обозначение части границ		Горизонтальное проложение (S), м	Описание прохождения части границ	Отметка о наличии земельного спора о местоположении границ земельного участка
от т.	до т.			
1	2	3	4	5
н1407У	н1408У	6.22	–	–
н1408У	н1406У	3.45	–	–
н1406У	н1405У	6.23	–	–
н1405У	н1407У	3.44	–	–

3. Общие сведения об уточняемом земельном участке с кадастровым номером 53:23:8624303:619

№ п/п	Наименование характеристики земельного участка	Значение характеристики
1	2	3
1	Адрес земельного участка	Новгородская обл, Великий Новгород г, Основной комплекс по Лужскому шоссе кв23 гск, 224 гараж
	Местоположение земельного участка (при отсутствии присвоенного адреса)	—
	Дополнительные сведения о местоположении земельного участка	—
2	Площадь земельного участка ± величина погрешности определения площади ($P \pm \Delta P$), м ²	21 кв.м ± 1.62 кв.м
3	Формула, примененная для расчета предельной допустимой погрешности определения площади земельного участка (ΔP), м ²	$\Delta P = 3.5 * 0.10 * \sqrt{21} = 1.62$
4	Площадь земельного участка согласно сведениям Единого государственного реестра недвижимости ($P_{\text{кад}}$), м ²	21
5	Оценка расхождения P и $P_{\text{кад}}$ ($P - P_{\text{кад}}$), м ²	0 кв.м
6	Предельный минимальный и максимальный размеры земельного участка ($P_{\text{мин}}$ и $P_{\text{макс}}$), м ²	18 45
7	Кадастровый или иной номер (обозначение) здания, сооружения, объекта незавершенного строительства, расположенного на земельном участке	—
8	Иные сведения	—

Сведения об уточняемых земельных участках

1. Сведения о характерных точках границы уточняемого земельного участка с кадастровым номером 53:23:8624303:62

Зона №

Обозначение характерных точек границ	Существующие координаты, м		Уточненные координаты, м		Метод определения координат	Средняя квадратическая погрешность определения координат характерной точки (Mt), м	Формулы, примененные для расчета средней квадратической погрешности определения координат характерной точки (Mt), м
	X	Y	X	Y			
1	2	3	4	5	6	7	8
н1386У	—	—	583750.84	2179790.33	Метод спутниковых геодезических	0.10	—

					ких измерений (определений)		
н1385У	–	–	583745.26	2179787.51	Метод спутниковых геодезических измерений (определений)	0.10	–
н1409У	–	–	583744.06	2179789.89	Метод спутниковых геодезических измерений (определений)	0.10	–
н1410У	–	–	583743.40	2179791.18	Метод спутниковых геодезических измерений (определений)	0.10	–
н1411У	–	–	583748.98	2179794.00	Метод спутниковых геодезических измерений (определений)	0.10	–
н1386У	–	–	583750.84	2179790.33	Метод спутниковых геодезических измерений (определений)	0.10	–

2. Сведения о частях границ уточняемого земельного участка с кадастровым номером 53:23:8624303:62

Обозначение части границ		Горизонтальное проложение (S), м	Описание прохождения части границ	Отметка о наличии земельного спора о местоположении границ земельного участка
от т. 1	до т. 2			
1	2	3	4	5
н1386У	н1385У	6.25	–	–
н1385У	н1409У	2.67	–	–

1	2	3	4	5	6	7	8
н1415У	–	–	583953.6 2	2179790. 80	Метод спутниковых геодезических измерений (определений)	0.10	–
н1407У	–	–	583952.1 4	2179793. 89	Метод спутниковых геодезических измерений (определений)	0.10	–
н1408У	–	–	583946.5 3	2179791. 21	Метод спутниковых геодезических измерений (определений)	0.10	–
н1416У	–	–	583948.0 1	2179788. 12	Метод спутниковых геодезических измерений (определений)	0.10	–
н1415У	–	–	583953.6 2	2179790. 80	Метод спутниковых геодезических измерений (определений)	0.10	–

2. Сведения о частях границ уточняемого земельного участка с кадастровым номером 53:23:8624303:620

Обозначение части границ		Горизонтальное проложение (S), м	Описание прохождения части границ	Отметка о наличии земельного спора о местоположении границ земельного участка
от т.	до т.			
1	2	3	4	5
н1415У	н1407У	3.43	–	–
н1407У	н1408У	6.22	–	–
н1408У	н1416У	3.43	–	–
н1416У	н1415У	6.22	–	–

3. Общие сведения об уточняемом земельном участке с кадастровым номером

53:23:8624303:620

№ п/п	Наименование характеристики земельного участка	Значение характеристики
1	2	3
1	Адрес земельного участка	Новгородская обл, Великий Новгород г, Лужское ш, 225 гараж
	Местоположение земельного участка (при отсутствии присвоенного адреса)	—
	Дополнительные сведения о местоположении земельного участка	—
2	Площадь земельного участка ± величина погрешности определения площади ($P \pm \Delta P$), м ²	21 кв.м ± 1.62 кв.м
3	Формула, примененная для расчета предельной допустимой погрешности определения площади земельного участка (ΔP), м ²	$\Delta P = 3.5 * 0.10 * \sqrt{21} = 1.62$
4	Площадь земельного участка согласно сведениям Единого государственного реестра недвижимости ($P_{\text{кад}}$), м ²	21
5	Оценка расхождения P и $P_{\text{кад}}$ ($P - P_{\text{кад}}$), м ²	0 кв.м
6	Предельный минимальный и максимальный размеры земельного участка ($P_{\text{мин}}$ и $P_{\text{макс}}$), м ²	18 45
7	Кадастровый или иной номер (обозначение) здания, сооружения, объекта незавершенного строительства, расположенного на земельном участке	53:23:8624303:1740
8	Иные сведения	—

Сведения об уточняемых земельных участках

1. Сведения о характерных точках границы уточняемого земельного участка с кадастровым номером 53:23:8624303:621

Зона № —

Обозначение характерных точек границ	Существующие координаты, м		Уточненные координаты, м		Метод определения координат	Средняя квадратическая погрешность определения координат характерной точки (Mt), м	Формулы, примененные для расчета средней квадратической погрешности определения координат характерной точки (Mt), м
	X	Y	X	Y			
1	2	3	4	5	6	7	8
n1417У	—	—	583955.1 4	2179787. 60	Метод спутниковых	0.10	—

					геодезических измерений (определений)		
н1415У	–	–	583953.6 2	2179790. 80	Метод спутниковых геодезических измерений (определений)	0.10	–
н1416У	–	–	583948.0 1	2179788. 12	Метод спутниковых геодезических измерений (определений)	0.10	–
н1418У	–	–	583949.5 3	2179784. 92	Метод спутниковых геодезических измерений (определений)	0.10	–
н1417У	–	–	583955.1 4	2179787. 60	Метод спутниковых геодезических измерений (определений)	0.10	–

2. Сведения о частях границ уточняемого земельного участка с кадастровым номером 53:23:8624303:621

Обозначение части границ		Горизонтальное проложение (S), м	Описание прохождения части границ	Отметка о наличии земельного спора о местоположении границ земельного участка
от т.	до т.			
1	2	3	4	5
н1417У	н1415У	3.54	–	–
н1415У	н1416У	6.22	–	–
н1416У	н1418У	3.54	–	–
н1418У	н1417У	6.22	–	–

3. Общие сведения об уточняемом земельном участке с кадастровым номером 53:23:8624303:621

№ п/п	Наименование характеристики земельного участка	Значение характеристики
1	2	3

1	Адрес земельного участка	Новгородская обл, Великий Новгород г, ул
	Местоположение земельного участка (при отсутствии присвоенного адреса)	—
	Дополнительные сведения о местоположении земельного участка	—
2	Площадь земельного участка ± величина погрешности определения площади ($P \pm \Delta P$), м ²	22 кв.м ± 1.64 кв.м
3	Формула, примененная для расчета предельной допустимой погрешности определения площади земельного участка (ΔP), м ²	$\Delta P = 3.5 * 0.10 * \sqrt{22} = 1.64$
4	Площадь земельного участка согласно сведениям Единого государственного реестра недвижимости ($P_{\text{кад}}$), м ²	21
5	Оценка расхождения P и $P_{\text{кад}}$ ($P - P_{\text{кад}}$), м ²	1 кв.м
6	Предельный минимальный и максимальный размеры земельного участка ($P_{\text{мин}}$ и $P_{\text{макс}}$), м ²	—
7	Кадастровый или иной номер (обозначение) здания, сооружения, объекта незавершенного строительства, расположенного на земельном участке	—
8	Иные сведения	—

Сведения об уточняемых земельных участках

1. Сведения о характерных точках границы уточняемого земельного участка с кадастровым номером 53:23:8624303:622

Зона №

Обозначение характерных точек границ	Существующие координаты, м		Уточненные координаты, м		Метод определения координат	Средняя квадратическая погрешность определения координат характерной точки (Mt), м	Формулы, примененные для расчета средней квадратической погрешности определения координат характерной точки (Mt), м
	X	Y	X	Y			
1	2	3	4	5	6	7	8
н1419У	—	—	583956.60	2179784.59	Метод спутниковых геодезических измерений (определений)	0.10	—

н1417У	–	–	583955.1 4	2179787. 60	Метод спутниковых геодезических измерений (определений)	0.10	–
н1418У	–	–	583949.5 3	2179784. 92	Метод спутниковых геодезических измерений (определений)	0.10	–
н1420У	–	–	583950.9 5	2179781. 92	Метод спутниковых геодезических измерений (определений)	0.10	–
н1419У	–	–	583956.6 0	2179784. 59	Метод спутниковых геодезических измерений (определений)	0.10	–

2. Сведения о частях границ уточняемого земельного участка с кадастровым номером 53:23:8624303:622

Обозначение части границ		Горизонтальное проложение (S), м	Описание прохождения части границ	Отметка о наличии земельного спора о местоположении границ земельного участка
от т.	до т.			
1	2	3	4	5
н1419У	н1417У	3.35	–	–
н1417У	н1418У	6.22	–	–
н1418У	н1420У	3.32	–	–
н1420У	н1419У	6.25	–	–

3. Общие сведения об уточняемом земельном участке с кадастровым номером 53:23:8624303:622

№ п/п	Наименование характеристики земельного участка	Значение характеристики
1	2	3
1	Адрес земельного участка	Новгородская обл, Великий Новгород г, Лужское ш, 227 гараж
	Местоположение земельного участка (при отсутствии присвоенного адреса)	–

	Дополнительные сведения о местоположении земельного участка	–
2	Площадь земельного участка ± величина погрешности определения площади ($P \pm \Delta P$), м ²	21 кв.м ± 1.60 кв.м
3	Формула, примененная для расчета предельной допустимой погрешности определения площади земельного участка (ΔP), м ²	$\Delta P = 3.5 * 0.10 * \sqrt{21} = 1.60$
4	Площадь земельного участка согласно сведениям Единого государственного реестра недвижимости ($P_{\text{кад}}$), м ²	21
5	Оценка расхождения P и $P_{\text{кад}}$ ($P - P_{\text{кад}}$), м ²	0 кв.м
6	Предельный минимальный и максимальный размеры земельного участка ($P_{\text{мин}}$ и $P_{\text{макс}}$), м ²	18 45
7	Кадастровый или иной номер (обозначение) здания, сооружения, объекта незавершенного строительства, расположенного на земельном участке	53:23:8624303:1740
8	Иные сведения	–

Сведения об уточняемых земельных участках

1. Сведения о характерных точках границы уточняемого земельного участка с кадастровым номером 53:23:8624303:623

Зона №

Обозначение характерных точек границ	Существующие координаты, м		Уточненные координаты, м		Метод определения координат	Средняя квадратическая погрешность определения координат характерной точки (Mt), м	Формулы, примененные для расчета средней квадратической погрешности определения координат характерной точки (Mt), м
	X	Y	X	Y			
1	2	3	4	5	6	7	8
н1421У	–	–	583958.1 0	2179781. 42	Метод спутниковых геодезических измерений (определений)	0.10	–
н1419У	–	–	583956.6 0	2179784. 59	Метод спутниковых геодезических измерений (определений)	0.10	–

					ких измерений (определений)		
н1420У	–	–	583950.95	2179781.92	Метод спутниковых геодезических измерений (определений)	0.10	–
н1422У	–	–	583952.44	2179778.75	Метод спутниковых геодезических измерений (определений)	0.10	–
н1421У	–	–	583958.10	2179781.42	Метод спутниковых геодезических измерений (определений)	0.10	–

2. Сведения о частях границ уточняемого земельного участка с кадастровым номером 53:23:8624303:623

Обозначение части границ		Горизонтальное проложение (S), м	Описание прохождения части границ	Отметка о наличии земельного спора о местоположении границ земельного участка
от т.	до т.			
1	2	3	4	5
н1421У	н1419У	3.51	–	–
н1419У	н1420У	6.25	–	–
н1420У	н1422У	3.50	–	–
н1422У	н1421У	6.26	–	–

3. Общие сведения об уточняемом земельном участке с кадастровым номером 53:23:8624303:623

№ п/п	Наименование характеристики земельного участка	Значение характеристики
1	2	3
1	Адрес земельного участка	Новгородская обл, Великий Новгород г, ул
	Местоположение земельного участка (при отсутствии присвоенного адреса)	–
	Дополнительные сведения о местоположении земельного участка	–
2	Площадь земельного участка ± величина погрешности определения площади ($P \pm \Delta P$), м ²	22 кв.м ± 1.64 кв.м

3	Формула, примененная для расчета предельной допустимой погрешности определения площади земельного участка (ΔP), м ²	$\Delta P = 3.5 * 0.10 * \sqrt{22} = 1.64$
4	Площадь земельного участка согласно сведениям Единого государственного реестра недвижимости ($P_{\text{кад}}$), м ²	24
5	Оценка расхождения P и $P_{\text{кад}}$ ($P - P_{\text{кад}}$), м ²	2 кв.м
6	Предельный минимальный и максимальный размеры земельного участка ($P_{\text{мин}}$ и $P_{\text{макс}}$), м ²	—
7	Кадастровый или иной номер (обозначение) здания, сооружения, объекта незавершенного строительства, расположенного на земельном участке	53:23:8624303:1647
8	Иные сведения	—

Сведения об уточняемых земельных участках

1. Сведения о характерных точках границы уточняемого земельного участка с кадастровым номером 53:23:8624303:624

Зона № —

Обозначение характерных точек границ	Существующие координаты, м		Уточненные координаты, м		Метод определения координат	Средняя квадратическая погрешность определения координат характерной точки (Mt), м	Формулы, примененные для расчета средней квадратической погрешности определения координат характерной точки (Mt), м
	X	Y	X	Y			
1	2	3	4	5	6	7	8
—	—	—	583959.61	2179778.20	Метод спутниковых геодезических измерений (определений)	0.10	—
—	—	—	583958.10	2179781.42	Метод спутниковых геодезических измерений (определений)	0.10	—
—	—	—	583952.4	2179778.	Метод	0.10	—

			4	75	спутниковых геодезических измерений (определений)		
–	–	–	583954.00	2179775.44	Метод спутниковых геодезических измерений (определений)	0.10	–
–	–	–	583959.61	2179778.20	Метод спутниковых геодезических измерений (определений)	0.10	–

2. Сведения о частях границ уточняемого земельного участка с кадастровым номером 53:23:8624303:624

Обозначение части границ		Горизонтальное проложение (S), м	Описание прохождения части границ	Отметка о наличии земельного спора о местоположении границ земельного участка
от т.	до т.			
1	2	3	4	5
–	–	3.56	–	–
–	–	6.26	–	–
–	–	3.66	–	–
–	–	6.25	–	–

3. Общие сведения об уточняемом земельном участке с кадастровым номером 53:23:8624303:624

№ п/п	Наименование характеристики земельного участка	Значение характеристики
1	2	3
1	Адрес земельного участка	Новгородская обл, Великий Новгород г, ул
	Местоположение земельного участка (при отсутствии присвоенного адреса)	–
	Дополнительные сведения о местоположении земельного участка	–
2	Площадь земельного участка ± величина погрешности определения площади ($P \pm \Delta P$), м ²	23 кв.м ± 1.66 кв.м
3	Формула, примененная для расчета предельной допустимой погрешности определения площади земельного участка (ΔP), м ²	$\Delta P = 3.5 * 0.10 * \sqrt{23} = 1.66$
4	Площадь земельного участка	21

	согласно сведениям Единого государственного реестра недвижимости ($P_{\text{кад}}$), м^2	
5	Оценка расхождения P и $P_{\text{кад}}$ ($P - P_{\text{кад}}$), м^2	2 кв.м
6	Предельный минимальный и максимальный размеры земельного участка ($P_{\text{мин}}$ и $P_{\text{макс}}$), м^2	—
7	Кадастровый или иной номер (обозначение) здания, сооружения, объекта незавершенного строительства, расположенного на земельном участке	—
8	Иные сведения	—

Сведения об уточняемых земельных участках

1. Сведения о характерных точках границы уточняемого земельного участка с кадастровым номером 53:23:8624303:625

Зона № —

Обозначение характерных точек границ	Существующие координаты, м		Уточненные координаты, м		Метод определения координат	Средняя квадратическая погрешность определения координат характерной точки (Mt), м	Формулы, примененные для расчета средней квадратической погрешности определения координат характерной точки (Mt), м
	X	Y	X	Y			
1	2	3	4	5	6	7	8
н1423У	—	—	583959.61	2179778.20	Метод спутниковых геодезических измерений (определений)	0.10	—
н1424У	—	—	583954.00	2179775.44	Метод спутниковых геодезических измерений (определений)	0.10	—
н1425У	—	—	583955.63	2179771.97	Метод спутниковых геодезических измерений	0.10	—

					(определен ий)		
н1426У	–	–	583961.2 0	2179774. 83	Метод спутников ых геодезичес ких измерений (определен ий)	0.10	–
н1423У	–	–	583959.6 1	2179778. 20	Метод спутников ых геодезичес ких измерений (определен ий)	0.10	–

**2. Сведения о частях границ уточняемого земельного участка с кадастровым номером
53:23:8624303:625**

Обозначение части границ		Горизонтальное проложение (S), м	Описание прохождения части границ	Отметка о наличии земельного спора о местоположении границ земельного участка
от т.	до т.			
1	2	3	4	5
н1423У	н1424У	6.25	–	–
н1424У	н1425У	3.83	–	–
н1425У	н1426У	6.26	–	–
н1426У	н1423У	3.73	–	–

**3. Общие сведения об уточняемом земельном участке с кадастровым номером
53:23:8624303:625**

№ п/п	Наименование характеристики земельного участка	Значение характеристики
1	2	3
1	Адрес земельного участка	Новгородская обл, Великий Новгород г, Лужское ш, 229а гараж
	Местоположение земельного участка (при отсутствии присвоенного адреса)	–
	Дополнительные сведения о местоположении земельного участка	–
2	Площадь земельного участка ± величина погрешности определения площади ($P \pm \Delta P$), м ²	24 кв.м ± 1.70 кв.м
3	Формула, примененная для расчета предельной допустимой погрешности определения площади земельного участка (ΔP), м ²	$\Delta P = 3.5 * 0.10 * \sqrt{24} = 1.70$
4	Площадь земельного участка согласно сведениям Единого государственного реестра недвижимости ($P_{\text{кад}}$), м ²	23
5	Оценка расхождения P и $P_{\text{кад}}$ ($P -$	1 кв.м

	$P_{\text{кад}}$), м ²	
6	Предельный минимальный и максимальный размеры земельного участка ($P_{\text{мин}}$ и $P_{\text{макс}}$), м ²	18 45
7	Кадастровый или иной номер (обозначение) здания, сооружения, объекта незавершенного строительства, расположенного на земельном участке	53:23:8624303:1836
8	Иные сведения	–

Сведения об уточняемых земельных участках

1. Сведения о характерных точках границы уточняемого земельного участка с кадастровым номером 53:23:8624303:626

Зона №

Обозначение характерных точек границ	Существующие координаты, м		Уточненные координаты, м		Метод определения координат	Средняя квадратическая погрешность определения координат характерной точки (Mt), м	Формулы, примененные для расчета средней квадратической погрешности определения координат характерной точки (Mt), м
	X	Y	X	Y			
1	2	3	4	5	6	7	8
н1426У	–	–	583961.2 0	2179774. 83	Метод спутниковых геодезических измерений (определений)	0.10	–
н1425У	–	–	583955.6 3	2179771. 97	Метод спутниковых геодезических измерений (определений)	0.10	–
н1427У	–	–	583957.5 1	2179767. 99	Метод спутниковых геодезических измерений (определений)	0.10	–
н1428У	–	–	583963.2 0	2179770. 90	Метод спутниковых	0.10	–

					ых геодезичес- ких измерений (определен- ий)		
н1429У	–	–	583961.4 3	2179774. 38	Метод спутников- ых геодезичес- ких измерений (определен- ий)	0.10	–
н1426У	–	–	583961.2 0	2179774. 83	Метод спутников- ых геодезичес- ких измерений (определен- ий)	0.10	–

**2. Сведения о частях границ уточняемого земельного участка с кадастровым номером
53:23:8624303:626**

Обозначение части границ		Горизонтальное проложение (S), м	Описание прохождения части границ	Отметка о наличии земельного спора о местоположении границ земельного участка
от т.	до т.			
1	2	3	4	5
н1426У	н1425У	6.26	–	–
н1425У	н1427У	4.40	–	–
н1427У	н1428У	6.39	–	–
н1428У	н1429У	3.90	–	–
н1429У	н1426У	0.51	–	–

**3. Общие сведения об уточняемом земельном участке с кадастровым номером
53:23:8624303:626**

№ п/п	Наименование характеристики земельного участка	Значение характеристики
1	2	3
1	Адрес земельного участка	Новгородская обл, Великий Новгород г, ул
	Местоположение земельного участка (при отсутствии присвоенного адреса)	–
	Дополнительные сведения о местоположении земельного участка	–
2	Площадь земельного участка ± величина погрешности определения площади ($P \pm \Delta P$), м ²	28 кв.м ± 1.85 кв.м
3	Формула, примененная для расчета предельной допустимой погрешности определения площади земельного участка (ΔP), м ²	$\Delta P = 3.5 * 0.10 * \sqrt{28} = 1.85$
4	Площадь земельного участка	21

	согласно сведениям Единого государственного реестра недвижимости ($P_{\text{кад}}$), м^2	
5	Оценка расхождения P и $P_{\text{кад}}$ ($P - P_{\text{кад}}$), м^2	7 кв.м
6	Предельный минимальный и максимальный размеры земельного участка ($P_{\text{мин}}$ и $P_{\text{макс}}$), м^2	—
7	Кадастровый или иной номер (обозначение) здания, сооружения, объекта незавершенного строительства, расположенного на земельном участке	—
8	Иные сведения	—

Сведения об уточняемых земельных участках

1. Сведения о характерных точках границы уточняемого земельного участка с кадастровым номером 53:23:8624303:628

Зона № —

Обозначение характерных точек границ	Существующие координаты, м		Уточненные координаты, м		Метод определения координат	Средняя квадратическая погрешность определения координат характерной точки (Mt), м	Формулы, примененные для расчета средней квадратической погрешности определения координат характерной точки (Mt), м
	X	Y	X	Y			
1	2	3	4	5	6	7	8
н1430У	—	—	583967.23	2179763.02	Метод спутниковых геодезических измерений (определений)	0.10	—
н1431У	—	—	583961.29	2179759.97	Метод спутниковых геодезических измерений (определений)	0.10	—
н1432У	—	—	583959.40	2179763.98	Метод спутниковых геодезических измерений	0.10	—

					(определен ий)		
н1433У	–	–	583965.2 1	2179766. 96	Метод спутников ых геодезичес ких измерений (определен ий)	0.10	–
н1434У	–	–	583966.8 3	2179763. 81	Метод спутников ых геодезичес ких измерений (определен ий)	0.10	–
н1430У	–	–	583967.2 3	2179763. 02	Метод спутников ых геодезичес ких измерений (определен ий)	0.10	–

**2. Сведения о частях границ уточняемого земельного участка с кадастровым номером
53:23:8624303:628**

Обозначение части границ		Горизонтальное проложение (S), м	Описание прохождения части границ	Отметка о наличии земельного спора о местоположении границ земельного участка
от т.	до т.			
1	2	3	4	5
н1430У	н1431У	6.68	–	–
н1431У	н1432У	4.43	–	–
н1432У	н1433У	6.53	–	–
н1433У	н1434У	3.54	–	–
н1434У	н1430У	0.89	–	–

**3. Общие сведения об уточняемом земельном участке с кадастровым номером
53:23:8624303:628**

№ п/п	Наименование характеристики земельного участка	Значение характеристики
1	2	3
1	Адрес земельного участка	Новгородская обл, Великий Новгород г, ул
	Местоположение земельного участка (при отсутствии присвоенного адреса)	–
	Дополнительные сведения о местоположении земельного участка	–
2	Площадь земельного участка ± величина погрешности определения площади ($P \pm \Delta P$), м ²	29 кв.м ± 1.89 кв.м
3	Формула, примененная для расчета	$\Delta P = 3.5 * 0.10 * \sqrt{29} = 1.89$

	предельной допустимой погрешности определения площади земельного участка (ΔP), м ²	
4	Площадь земельного участка согласно сведениям Единого государственного реестра недвижимости ($P_{\text{кад}}$), м ²	21
5	Оценка расхождения P и $P_{\text{кад}}$ ($P - P_{\text{кад}}$), м ²	8 кв.м
6	Предельный минимальный и максимальный размеры земельного участка ($P_{\text{мин}}$ и $P_{\text{макс}}$), м ²	—
7	Кадастровый или иной номер (обозначение) здания, сооружения, объекта незавершенного строительства, расположенного на земельном участке	53:23:8624303:2052
8	Иные сведения	—

Сведения об уточняемых земельных участках

1. Сведения о характерных точках границы уточняемого земельного участка с кадастровым номером 53:23:8624303:63 Зона № —

Обозначение характерных точек границ	Существующие координаты, м		Уточненные координаты, м		Метод определения координат	Средняя квадратическая погрешность определения координат характерной точки (Mt), м	Формулы, примененные для расчета средней квадратической погрешности определения координат характерной точки (Mt), м
	X	Y	X	Y			
1	2	3	4	5	6	7	8
н1411У	—	—	583748.98	2179794.00	Метод спутниковых геодезических измерений (определений)	0.10	—
н1410У	—	—	583743.40	2179791.18	Метод спутниковых геодезических измерений (определений)	0.10	—
н1412У	—	—	583742.39	2179793.18	Метод спутников	0.10	—

					ых геодезичес- ких измерений (определен- ий)		
н1413У	–	–	583741.7 7	2179794. 41	Метод спутников- ых геодезичес- ких измерений (определен- ий)	0.10	–
н1414У	–	–	583747.3 4	2179797. 23	Метод спутников- ых геодезичес- ких измерений (определен- ий)	0.10	–
н1411У	–	–	583748.9 8	2179794. 00	Метод спутников- ых геодезичес- ких измерений (определен- ий)	0.10	–

**2. Сведения о частях границ уточняемого земельного участка с кадастровым номером
53:23:8624303:63**

Обозначение части границ		Горизонтальное проложение (S), м	Описание прохождения части границ	Отметка о наличии земельного спора о местоположении границ земельного участка
от т.	до т.			
1	2	3	4	5
н1411У	н1410У	6.25	–	–
н1410У	н1412У	2.24	–	–
н1412У	н1413У	1.38	–	–
н1413У	н1414У	6.24	–	–
н1414У	н1411У	3.62	–	–

**3. Общие сведения об уточняемом земельном участке с кадастровым номером
53:23:8624303:63**

№ п/п	Наименование характеристики земельного участка	Значение характеристики
1	2	3
1	Адрес земельного участка	Новгородская обл, Великий Новгород г, Гск Уют тер, 7 гараж
	Местоположение земельного участка (при отсутствии присвоенного адреса)	–
	Дополнительные сведения о	–

	местоположении земельного участка	
2	Площадь земельного участка \pm величина погрешности определения площади ($P \pm \Delta P$), м ²	23 кв.м \pm 1.66 кв.м
3	Формула, примененная для расчета предельной допустимой погрешности определения площади земельного участка (ΔP), м ²	$\Delta P = 3.5 * 0.10 * \sqrt{23} = 1.66$
4	Площадь земельного участка согласно сведениям Единого государственного реестра недвижимости ($P_{\text{кад}}$), м ²	21
5	Оценка расхождения P и $P_{\text{кад}}$ ($P - P_{\text{кад}}$), м ²	2 кв.м
6	Предельный минимальный и максимальный размеры земельного участка ($P_{\text{мин}}$ и $P_{\text{макс}}$), м ²	18 45
7	Кадастровый или иной номер (обозначение) здания, сооружения, объекта незавершенного строительства, расположенного на земельном участке	53:23:8624303:1778
8	Иные сведения	—

Сведения об уточняемых земельных участках

1. Сведения о характерных точках границы уточняемого земельного участка с кадастровым номером 53:23:8624303:630

Зона № —

Обозначение характерных точек границ	Существующие координаты, м		Уточненные координаты, м		Метод определения координат	Средняя квадратическая погрешность определения координат характерной точки (Mt), м	Формулы, примененные для расчета средней квадратической погрешности определения координат характерной точки (Mt), м
	X	Y	X	Y			
1	2	3	4	5	6	7	8
н1435У	—	—	583969.10	2179759.29	Метод спутниковых геодезических измерений (определений)	0.10	—
н1430У	—	—	583967.23	2179763.02	Метод спутниковых геодезических	0.10	—

					измерений (определен ий)		
н1434У	–	–	583966.8 3	2179763. 81	Метод спутников ых геодезичес ких измерений (определен ий)	0.10	–
н1436У	–	–	583972.5 1	2179766. 70	Метод спутников ых геодезичес ких измерений (определен ий)	0.10	–
н1437У	–	–	583974.9 9	2179761. 83	Метод спутников ых геодезичес ких измерений (определен ий)	0.10	–
н1438У	–	–	583969.2 8	2179758. 94	Метод спутников ых геодезичес ких измерений (определен ий)	0.10	–
н1435У	–	–	583969.1 0	2179759. 29	Метод спутников ых геодезичес ких измерений (определен ий)	0.10	–

**2. Сведения о частях границ уточняемого земельного участка с кадастровым номером
53:23:8624303:630**

Обозначение части границ		Горизонтальное проложение (S), м	Описание прохождения части границ	Отметка о наличии земельного спора о местоположении границ земельного участка
от т.	до т.			
1	2	3	4	5
н1435У	н1430У	4.17	–	–
н1430У	н1434У	0.89	–	–
н1434У	н1436У	6.37	–	–

1	2	3	4	5	6	7	8
н1436У	–	–	583972.5 1	2179766. 70	Метод спутниковых геодезических измерений (определений)	0.10	–
н1439У	–	–	583970.7 6	2179770. 15	Метод спутниковых геодезических измерений (определений)	0.10	–
н1440У	–	–	583965.0 6	2179767. 26	Метод спутниковых геодезических измерений (определений)	0.10	–
н1433У	–	–	583965.2 1	2179766. 96	Метод спутниковых геодезических измерений (определений)	0.10	–
н1434У	–	–	583966.8 3	2179763. 81	Метод спутниковых геодезических измерений (определений)	0.10	–
н1436У	–	–	583972.5 1	2179766. 70	Метод спутниковых геодезических измерений (определений)	0.10	–

**2. Сведения о частях границ уточняемого земельного участка с кадастровым номером
53:23:8624303:631**

Обозначение части границ		Горизонтальное проложение (S), м	Описание прохождения части границ	Отметка о наличии земельного спора о местоположении границ земельного участка
от т.	до т.			
1	2	3	4	5
н1436У	н1439У	3.87	—	—
н1439У	н1440У	6.39	—	—
н1440У	н1433У	0.34	—	—
н1433У	н1434У	3.54	—	—
н1434У	н1436У	6.37	—	—

3. Общие сведения об уточняемом земельном участке с кадастровым номером 53:23:8624303:631

№ п/п	Наименование характеристики земельного участка	Значение характеристики
1	2	3
1	Адрес земельного участка	Новгородская обл, Великий Новгород г, ул
	Местоположение земельного участка (при отсутствии присвоенного адреса)	—
	Дополнительные сведения о местоположении земельного участка	—
2	Площадь земельного участка ± величина погрешности определения площади ($P \pm \Delta P$), м ²	25 кв.м ± 1.74 кв.м
3	Формула, примененная для расчета предельной допустимой погрешности определения площади земельного участка (ΔP), м ²	$\Delta P = 3.5 * 0.10 * \sqrt{25} = 1.74$
4	Площадь земельного участка согласно сведениям Единого государственного реестра недвижимости ($P_{\text{кад}}$), м ²	24
5	Оценка расхождения P и $P_{\text{кад}}$ ($P - P_{\text{кад}}$), м ²	1 кв.м
6	Предельный минимальный и максимальный размеры земельного участка ($P_{\text{мин}}$ и $P_{\text{макс}}$), м ²	—
7	Кадастровый или иной номер (обозначение) здания, сооружения, объекта незавершенного строительства, расположенного на земельном участке	—
8	Иные сведения	—

Сведения об уточняемых земельных участках

**1. Сведения о характерных точках границы уточняемого земельного участка с кадастровым номером 53:23:8624303:633
Зона № —**

Обозначение характерных точек границ	Существующие координаты, м	Уточненные координаты, м	Метод определения координат	Средняя квадратическая погрешность	Формулы, примененные для расчета средней квадратическ

	X	Y	X	Y		определени я координат характерно й точки (Mt), м	ой погрешности определения координат характерной точки (Mt), м
1	2	3	4	5	6	7	8
н1443У	–	–	583968.9 6	2179773. 69	Метод спутников ых геодезичес ких измерений (определен ий)	0.10	–
н1428У	–	–	583963.2 0	2179770. 90	Метод спутников ых геодезичес ких измерений (определен ий)	0.10	–
н1429У	–	–	583961.4 3	2179774. 38	Метод спутников ых геодезичес ких измерений (определен ий)	0.10	–
н1444У	–	–	583967.1 4	2179777. 28	Метод спутников ых геодезичес ких измерений (определен ий)	0.10	–
н1443У	–	–	583968.9 6	2179773. 69	Метод спутников ых геодезичес ких измерений (определен ий)	0.10	–

**2. Сведения о частях границ уточняемого земельного участка с кадастровым номером
53:23:8624303:633**

Обозначение части границ		Горизонтальное проложение (S), м	Описание прохождения части границ	Отметка о наличии земельного спора о местоположении границ земельного участка
от т.	до т.			

1	2	3	4	5
н1443У	н1428У	6.40	–	–
н1428У	н1429У	3.90	–	–
н1429У	н1444У	6.40	–	–
н1444У	н1443У	4.02	–	–

**3. Общие сведения об уточняемом земельном участке с кадастровым номером
53:23:8624303:633**

№ п/п	Наименование характеристики земельного участка	Значение характеристики
1	2	3
1	Адрес земельного участка	Новгородская обл, Великий Новгород г, Лужское ш
	Местоположение земельного участка (при отсутствии присвоенного адреса)	–
	Дополнительные сведения о местоположении земельного участка	–
2	Площадь земельного участка ± величина погрешности определения площади ($P \pm \Delta P$), м ²	25 кв.м ± 1.76 кв.м
3	Формула, примененная для расчета предельной допустимой погрешности определения площади земельного участка (ΔP), м ²	$\Delta P = 3.5 * 0.10 * \sqrt{25} = 1.76$
4	Площадь земельного участка согласно сведениям Единого государственного реестра недвижимости ($P_{\text{кад}}$), м ²	21
5	Оценка расхождения P и $P_{\text{кад}}$ ($P - P_{\text{кад}}$), м ²	4 кв.м
6	Предельный минимальный и максимальный размеры земельного участка ($P_{\text{мин}}$ и $P_{\text{макс}}$), м ²	18 45
7	Кадастровый или иной номер (обозначение) здания, сооружения, объекта незавершенного строительства, расположенного на земельном участке	53:23:8624303:1408
8	Иные сведения	–

Сведения об уточняемых земельных участках

1. Сведения о характерных точках границы уточняемого земельного участка с кадастровым номером 53:23:8624303:634

Зона № –

Обозначение характерных точек границ	Существующие координаты, м		Уточненные координаты, м		Метод определения координат	Средняя квадратическая погрешность определения координат характерно	Формулы, примененные для расчета средней квадратической погрешности определения координат
	X	Y	X	Y			

						й точки (Mt), м	характерной точки (Mt), м
1	2	3	4	5	6	7	8
н1444У	–	–	583967.1 4	2179777. 28	Метод спутников ых геодезичес ких измерений (определен ий)	0.10	–
н1445У	–	–	583965.2 2	2179781. 05	Метод спутников ых геодезичес ких измерений (определен ий)	0.10	–
н1423У	–	–	583959.6 1	2179778. 20	Метод спутников ых геодезичес ких измерений (определен ий)	0.10	–
н1426У	–	–	583961.2 0	2179774. 83	Метод спутников ых геодезичес ких измерений (определен ий)	0.10	–
н1429У	–	–	583961.4 3	2179774. 38	Метод спутников ых геодезичес ких измерений (определен ий)	0.10	–
н1444У	–	–	583967.1 4	2179777. 28	Метод спутников ых геодезичес ких измерений (определен	0.10	–

				ий)		
2. Сведения о частях границ уточняемого земельного участка с кадастровым номером 53:23:8624303:634						
Обозначение части границ		Горизонтальное проложение (S), м	Описание прохождения части границ	Отметка о наличии земельного спора о местоположении границ земельного участка		
от т.	до т.					
1	2	3	4	5		
н1444У	н1445У	4.23	–	–		
н1445У	н1423У	6.29	–	–		
н1423У	н1426У	3.73	–	–		
н1426У	н1429У	0.51	–	–		
н1429У	н1444У	6.40	–	–		
3. Общие сведения об уточняемом земельном участке с кадастровым номером 53:23:8624303:634						
№ п/п	Наименование характеристики земельного участка		Значение характеристики			
1	2		3			
1	Адрес земельного участка		Новгородская обл, Великий Новгород г, ул			
	Местоположение земельного участка (при отсутствии присвоенного адреса)		–			
	Дополнительные сведения о местоположении земельного участка		–			
2	Площадь земельного участка ± величина погрешности определения площади ($P \pm \Delta P$), м ²		27 кв.м ± 1.81 кв.м			
3	Формула, примененная для расчета предельной допустимой погрешности определения площади земельного участка (ΔP), м ²		$\Delta P = 3.5 * 0.10 * \sqrt{27} = 1.81$			
4	Площадь земельного участка согласно сведениям Единого государственного реестра недвижимости ($P_{\text{кад}}$), м ²		24			
5	Оценка расхождения P и $P_{\text{кад}}$ ($P - P_{\text{кад}}$), м ²		3 кв.м			
6	Предельный минимальный и максимальный размеры земельного участка ($P_{\text{мин}}$ и $P_{\text{макс}}$), м ²		–			
7	Кадастровый или иной номер (обозначение) здания, сооружения, объекта незавершенного строительства, расположенного на земельном участке		53:23:8624303:2060			
8	Иные сведения		–			
Сведения об уточняемых земельных участках						
1. Сведения о характерных точках границы уточняемого земельного участка с кадастровым номером 53:23:8624303:635						
Зона № –						

Обозначение характерных точек границ	Существующие координаты, м		Уточненные координаты, м		Метод определения координат	Средняя квадратиче ская погрешнос ть определени я координат характерно й точки (Mt), м	Формулы, примененные для расчета средней квадратическ ой погрешности определения координат характерной точки (Mt), м
	X	Y	X	Y			
1	2	3	4	5	6	7	8
н1445У	–	–	583965.2 2	2179781. 05	Метод спутников ых геодезичес ких измерений (определен ий)	0.10	–
н1446У	–	–	583963.6 3	2179784. 20	Метод спутников ых геодезичес ких измерений (определен ий)	0.10	–
н1421У	–	–	583958.1 0	2179781. 42	Метод спутников ых геодезичес ких измерений (определен ий)	0.10	–
н1423У	–	–	583959.6 1	2179778. 20	Метод спутников ых геодезичес ких измерений (определен ий)	0.10	–
н1445У	–	–	583965.2 2	2179781. 05	Метод спутников ых геодезичес ких измерений (определен ий)	0.10	–

2. Сведения о частях границ уточняемого земельного участка с кадастровым номером

53:23:8624303:635				
Обозначение части границ		Горизонтальное проложение (S), м	Описание прохождения части границ	Отметка о наличии земельного спора о местоположении границ земельного участка
от т.	до т.			
1	2	3	4	5
н1445У	н1446У	3.53	—	—
н1446У	н1421У	6.19	—	—
н1421У	н1423У	3.56	—	—
н1423У	н1445У	6.29	—	—

3. Общие сведения об уточняемом земельном участке с кадастровым номером
53:23:8624303:635

№ п/п	Наименование характеристики земельного участка	Значение характеристики
1	2	3
1	Адрес земельного участка	Новгородская обл, Великий Новгород г
	Местоположение земельного участка (при отсутствии присвоенного адреса)	—
	Дополнительные сведения о местоположении земельного участка	—
2	Площадь земельного участка ± величина погрешности определения площади ($P \pm \Delta P$), м ²	22 кв.м ± 1.65 кв.м
3	Формула, примененная для расчета предельной допустимой погрешности определения площади земельного участка (ΔP), м ²	$\Delta P = 3.5 * 0.10 * \sqrt{22} = 1.65$
4	Площадь земельного участка согласно сведениям Единого государственного реестра недвижимости ($P_{\text{кад}}$), м ²	21
5	Оценка расхождения P и $P_{\text{кад}}$ ($P - P_{\text{кад}}$), м ²	1 кв.м
6	Предельный минимальный и максимальный размеры земельного участка ($P_{\text{мин}}$ и $P_{\text{макс}}$), м ²	18 45
7	Кадастровый или иной номер (обозначение) здания, сооружения, объекта незавершенного строительства, расположенного на земельном участке	53:23:8624303:1619
8	Иные сведения	—

Сведения об уточняемых земельных участках

1. Сведения о характерных точках границы уточняемого земельного участка с кадастровым номером 53:23:8624303:636
Зона № —

Обозначение характерных точек границ	Существующие координаты, м	Уточненные координаты, м	Метод определения координат	Средняя квадратическая погрешность	Формулы, примененные для расчета средней квадратической погрешности

	X	Y	X	Y		определени я координат характерно й точки (Mт), м	ой погрешности определения координат характерной точки (Mт), м
1	2	3	4	5	6	7	8
н1421У	–	–	583958.1 0	2179781. 42	Метод спутников ых геодезичес ких измерений (определен ий)	0.10	–
н1446У	–	–	583963.6 3	2179784. 20	Метод спутников ых геодезичес ких измерений (определен ий)	0.10	–
н1447У	–	–	583962.0 9	2179787. 39	Метод спутников ых геодезичес ких измерений (определен ий)	0.10	–
н1419У	–	–	583956.6 0	2179784. 59	Метод спутников ых геодезичес ких измерений (определен ий)	0.10	–
н1421У	–	–	583958.1 0	2179781. 42	Метод спутников ых геодезичес ких измерений (определен ий)	0.10	–

**2. Сведения о частях границ уточняемого земельного участка с кадастровым номером
53:23:8624303:636**

Обозначение части границ		Горизонтальное проложение (S), м	Описание прохождения части границ	Отметка о наличии земельного спора о местоположении границ земельного участка
от т.	до т.			

1	2	3	4	5
н1421У	н1446У	6.19	–	–
н1446У	н1447У	3.54	–	–
н1447У	н1419У	6.16	–	–
н1419У	н1421У	3.51	–	–

3. Общие сведения об уточняемом земельном участке с кадастровым номером 53:23:8624303:636

№ п/п	Наименование характеристики земельного участка	Значение характеристики
1	2	3
1	Адрес земельного участка	Новгородская обл, Великий Новгород г, ул
	Местоположение земельного участка (при отсутствии присвоенного адреса)	–
	Дополнительные сведения о местоположении земельного участка	–
2	Площадь земельного участка ± величина погрешности определения площади ($P \pm \Delta P$), м ²	22 кв.м ± 1.63 кв.м
3	Формула, примененная для расчета предельной допустимой погрешности определения площади земельного участка (ΔP), м ²	$\Delta P = 3.5 * 0.10 * \sqrt{22} = 1.63$
4	Площадь земельного участка согласно сведениям Единого государственного реестра недвижимости ($P_{\text{кад}}$), м ²	22
5	Оценка расхождения P и $P_{\text{кад}}$ ($P - P_{\text{кад}}$), м ²	0 кв.м
6	Предельный минимальный и максимальный размеры земельного участка ($P_{\text{мин}}$ и $P_{\text{макс}}$), м ²	18 45
7	Кадастровый или иной номер (обозначение) здания, сооружения, объекта незавершенного строительства, расположенного на земельном участке	53:23:8624303:1620
8	Иные сведения	–

Сведения об уточняемых земельных участках

1. Сведения о характерных точках границы уточняемого земельного участка с кадастровым номером 53:23:8624303:640

Зона № —

Обозначение характерных точек границ	Существующие координаты, м		Уточненные координаты, м		Метод определения координат	Средняя квадратическая погрешность определения координат характерной точки	Формулы, примененные для расчета средней квадратической погрешности определения координат характерной
	X	Y	X	Y			

						(Mт), м	точки (Mт), м
1	2	3	4	5	6	7	8
н1448У	–	–	583957.5 7	2179796. 81	Метод спутниковых геодезических измерений (определений)	0.10	–
н1449У	–	–	583956.0 5	2179799. 96	Метод спутниковых геодезических измерений (определений)	0.10	–
н1405У	–	–	583950.6 6	2179797. 00	Метод спутниковых геодезических измерений (определений)	0.10	–
н1407У	–	–	583952.1 4	2179793. 89	Метод спутниковых геодезических измерений (определений)	0.10	–
н1448У	–	–	583957.5 7	2179796. 81	Метод спутниковых геодезических измерений (определений)	0.10	–

2. Сведения о частях границ уточняемого земельного участка с кадастровым номером 53:23:8624303:640

Обозначение части границ		Горизонтальное проложение (S), м	Описание прохождения части границ	Отметка о наличии земельного спора о местоположении границ земельного участка
от г.	до г.			
1	2	3	4	5
н1448У	н1449У	3.50	–	–

1	2	3	4	5	6	7	8
н1449У	–	–	583956.05	2179799.96	Метод спутниковых геодезических измерений (определений)	0.10	–
н1450У	–	–	583954.51	2179803.17	Метод спутниковых геодезических измерений (определений)	0.10	–
н1403У	–	–	583949.19	2179800.07	Метод спутниковых геодезических измерений (определений)	0.10	–
н1405У	–	–	583950.66	2179797.00	Метод спутниковых геодезических измерений (определений)	0.10	–
н1449У	–	–	583956.05	2179799.96	Метод спутниковых геодезических измерений (определений)	0.10	–

2. Сведения о частях границ уточняемого земельного участка с кадастровым номером 53:23:8624303:641

Обозначение части границ		Горизонтальное проложение (S), м	Описание прохождения части границ	Отметка о наличии земельного спора о местоположении границ земельного участка
от т. 1	до т. 2			
н1449У	н1450У	3.56	–	–
н1450У	н1403У	6.16	–	–
н1403У	н1405У	3.40	–	–
н1405У	н1449У	6.15	–	–

3. Общие сведения об уточняемом земельном участке с кадастровым номером

53:23:8624303:641

№ п/п	Наименование характеристики земельного участка	Значение характеристики
1	2	3
1	Адрес земельного участка	Новгородская обл, Великий Новгород г, ул
	Местоположение земельного участка (при отсутствии присвоенного адреса)	—
	Дополнительные сведения о местоположении земельного участка	—
2	Площадь земельного участка ± величина погрешности определения площади ($P \pm \Delta P$), м ²	21 кв.м ± 1.62 кв.м
3	Формула, примененная для расчета предельной допустимой погрешности определения площади земельного участка (ΔP), м ²	$\Delta P = 3.5 * 0.10 * \sqrt{21} = 1.62$
4	Площадь земельного участка согласно сведениям Единого государственного реестра недвижимости ($P_{\text{кад}}$), м ²	21
5	Оценка расхождения P и $P_{\text{кад}}$ ($P - P_{\text{кад}}$), м ²	0 кв.м
6	Предельный минимальный и максимальный размеры земельного участка ($P_{\text{мин}}$ и $P_{\text{макс}}$), м ²	—
7	Кадастровый или иной номер (обозначение) здания, сооружения, объекта незавершенного строительства, расположенного на земельном участке	—
8	Иные сведения	—

Сведения об уточняемых земельных участках

1. Сведения о характерных точках границы уточняемого земельного участка с кадастровым номером 53:23:8624303:642

Зона №__

Обозначение характерных точек границ	Существующие координаты, м		Уточненные координаты, м		Метод определения координат	Средняя квадратическая погрешность определения координат характерной точки (Mt), м	Формулы, примененные для расчета средней квадратической погрешности определения координат характерной точки (Mt), м
	X	Y	X	Y			
1	2	3	4	5	6	7	8
н1450У	—	—	583954.51	2179803.17	Метод спутниковых геодезичес	0.10	—

					ких измерений (определен ий)		
н1451У	–	–	583953.04	2179806.22	Метод спутников ых геодезических измерений (определен ий)	0.10	–
н1401У	–	–	583947.66	2179803.28	Метод спутников ых геодезических измерений (определен ий)	0.10	–
н1403У	–	–	583949.19	2179800.07	Метод спутников ых геодезических измерений (определен ий)	0.10	–
н1450У	–	–	583954.51	2179803.17	Метод спутников ых геодезических измерений (определен ий)	0.10	–

2. Сведения о частях границ уточняемого земельного участка с кадастровым номером 53:23:8624303:642

Обозначение части границ		Горизонтальное проложение (S), м	Описание прохождения части границ	Отметка о наличии земельного спора о местоположении границ земельного участка
от т.	до т.			
1	2	3	4	5
н1450У	н1451У	3.39	–	–
н1451У	н1401У	6.13	–	–
н1401У	н1403У	3.56	–	–
н1403У	н1450У	6.16	–	–

3. Общие сведения об уточняемом земельном участке с кадастровым номером 53:23:8624303:642

№ п/п	Наименование характеристики земельного участка	Значение характеристики
1	2	3
1	Адрес земельного участка	Новгородская обл, Великий Новгород г, Лужское

		шоссе
	Местоположение земельного участка (при отсутствии присвоенного адреса)	—
	Дополнительные сведения о местоположении земельного участка	—
2	Площадь земельного участка ± величина погрешности определения площади ($P \pm \Delta P$), м ²	21 кв.м ± 1.61 кв.м
3	Формула, примененная для расчета предельной допустимой погрешности определения площади земельного участка (ΔP), м ²	$\Delta P = 3.5 * 0.10 * \sqrt{21} = 1.61$
4	Площадь земельного участка согласно сведениям Единого государственного реестра недвижимости ($P_{\text{кад}}$), м ²	21
5	Оценка расхождения P и $P_{\text{кад}}$ ($P - P_{\text{кад}}$), м ²	0 кв.м
6	Предельный минимальный и максимальный размеры земельного участка ($P_{\text{мин}}$ и $P_{\text{макс}}$), м ²	18 45
7	Кадастровый или иной номер (обозначение) здания, сооружения, объекта незавершенного строительства, расположенного на земельном участке	—
8	Иные сведения	—

Сведения об уточняемых земельных участках

1. Сведения о характерных точках границы уточняемого земельного участка с кадастровым номером 53:23:8624303:643

Зона №

Обозначение характерных точек границ	Существующие координаты, м		Уточненные координаты, м		Метод определения координат	Средняя квадратическая погрешность определения координат характерной точки (Mt), м	Формулы, примененные для расчета средней квадратической погрешности определения координат характерной точки (Mt), м
	X	Y	X	Y			
1	2	3	4	5	6	7	8
н1451У	—	—	583953.04	2179806.22	Метод спутниковых геодезических измерений (определений)	0.10	—

н1452У	–	–	583951.5 3	2179809. 36	Метод спутниковых геодезических измерений (определений)	0.10	–
н1399У	–	–	583946.1 6	2179806. 41	Метод спутниковых геодезических измерений (определений)	0.10	–
н1401У	–	–	583947.6 6	2179803. 28	Метод спутниковых геодезических измерений (определений)	0.10	–
н1451У	–	–	583953.0 4	2179806. 22	Метод спутниковых геодезических измерений (определений)	0.10	–

**2. Сведения о частях границ уточняемого земельного участка с кадастровым номером
53:23:8624303:643**

Обозначение части границ		Горизонтальное проложение (S), м	Описание прохождения части границ	Отметка о наличии земельного спора о местоположении границ земельного участка
от т.	до т.			
1	2	3	4	5
н1451У	н1452У	3.48	–	–
н1452У	н1399У	6.13	–	–
н1399У	н1401У	3.47	–	–
н1401У	н1451У	6.13	–	–

**3. Общие сведения об уточняемом земельном участке с кадастровым номером
53:23:8624303:643**

№ п/п	Наименование характеристики земельного участка	Значение характеристики
1	2	3
1	Адрес земельного участка	Новгородская обл, Великий Новгород г, ул
	Местоположение земельного участка (при отсутствии присвоенного адреса)	–
	Дополнительные сведения о	–

	местоположении земельного участка	
2	Площадь земельного участка ± величина погрешности определения площади ($P \pm \Delta P$), м ²	21 кв.м ± 1.61 кв.м
3	Формула, примененная для расчета предельной допустимой погрешности определения площади земельного участка (ΔP), м ²	$\Delta P = 3.5 * 0.10 * \sqrt{21} = 1.61$
4	Площадь земельного участка согласно сведениям Единого государственного реестра недвижимости ($P_{\text{кад}}$), м ²	21
5	Оценка расхождения P и $P_{\text{кад}}$ ($P - P_{\text{кад}}$), м ²	0 кв.м
6	Предельный минимальный и максимальный размеры земельного участка ($P_{\text{мин}}$ и $P_{\text{макс}}$), м ²	—
7	Кадастровый или иной номер (обозначение) здания, сооружения, объекта незавершенного строительства, расположенного на земельном участке	—
8	Иные сведения	—

Сведения об уточняемых земельных участках

1. Сведения о характерных точках границы уточняемого земельного участка с кадастровым номером 53:23:8624303:644 Зона № —

Обозначение характерных точек границ	Существующие координаты, м		Уточненные координаты, м		Метод определения координат	Средняя квадратическая погрешность определения координат характерной точки (Mt), м	Формулы, примененные для расчета средней квадратической погрешности определения координат характерной точки (Mt), м
	X	Y	X	Y			
1	2	3	4	5	6	7	8
н1452У	—	—	583951.53	2179809.36	Метод спутниковых геодезических измерений (определений)	0.10	—
н1453У	—	—	583950.04	2179812.47	Метод спутниковых геодезических	0.10	—

					измерений (определен ий)		
н1397У	–	–	583944.6 9	2179809. 57	Метод спутников ых геодезичес ких измерений (определен ий)	0.10	–
н1399У	–	–	583946.1 6	2179806. 41	Метод спутников ых геодезичес ких измерений (определен ий)	0.10	–
н1452У	–	–	583951.5 3	2179809. 36	Метод спутников ых геодезичес ких измерений (определен ий)	0.10	–

**2. Сведения о частях границ уточняемого земельного участка с кадастровым номером
53:23:8624303:644**

Обозначение части границ		Горизонтальное проложение (S), м	Описание прохождения части границ	Отметка о наличии земельного спора о местоположении границ земельного участка
от т.	до т.			
1	2	3	4	5
н1452У	н1453У	3.45	–	–
н1453У	н1397У	6.09	–	–
н1397У	н1399У	3.49	–	–
н1399У	н1452У	6.13	–	–

**3. Общие сведения об уточняемом земельном участке с кадастровым номером
53:23:8624303:644**

№ п/п	Наименование характеристики земельного участка	Значение характеристики
1	2	3
1	Адрес земельного участка	Новгородская обл, Великий Новгород г, ул
	Местоположение земельного участка (при отсутствии присвоенного адреса)	–
	Дополнительные сведения о местоположении земельного участка	–
2	Площадь земельного участка ± величина погрешности определения площади ($P \pm \Delta P$), м ²	21 кв.м ± 1.61 кв.м
3	Формула, примененная для расчета	$\Delta P = 3.5 * 0.10 * \sqrt{21} = 1.61$

	предельной допустимой погрешности определения площади земельного участка (ΔP), м ²	
4	Площадь земельного участка согласно сведениям Единого государственного реестра недвижимости ($P_{\text{кад}}$), м ²	21
5	Оценка расхождения P и $P_{\text{кад}}$ ($P - P_{\text{кад}}$), м ²	0 кв.м
6	Предельный минимальный и максимальный размеры земельного участка ($P_{\text{мин}}$ и $P_{\text{макс}}$), м ²	–
7	Кадастровый или иной номер (обозначение) здания, сооружения, объекта незавершенного строительства, расположенного на земельном участке	53:23:8624303:2031
8	Иные сведения	–

Сведения об уточняемых земельных участках

1. Сведения о характерных точках границы уточняемого земельного участка с кадастровым номером 53:23:8624303:645

Зона №

Обозначение характерных точек границ	Существующие координаты, м		Уточненные координаты, м		Метод определения координат	Средняя квадратическая погрешность определения координат характерной точки (Mt), м	Формулы, примененные для расчета средней квадратической погрешности определения координат характерной точки (Mt), м
	X	Y	X	Y			
1	2	3	4	5	6	7	8
н1453У	–	–	583950.04	2179812.47	Метод спутниковых геодезических измерений (определений)	0.10	–
н1454У	–	–	583948.49	2179815.69	Метод спутниковых геодезических измерений (определений)	0.10	–
н1393У	–	–	583943.09	2179813.00	Метод спутников	0.10	–

					ых геодезических измерений (определений)		
н1397У	–	–	583944.69	2179809.57	Метод спутниковых геодезических измерений (определений)	0.10	–
н1453У	–	–	583950.04	2179812.47	Метод спутниковых геодезических измерений (определений)	0.10	–

2. Сведения о частях границ уточняемого земельного участка с кадастровым номером 53:23:8624303:645

Обозначение части границ		Горизонтальное проложение (S), м	Описание прохождения части границ	Отметка о наличии земельного спора о местоположении границ земельного участка
от г.	до г.			
1	2	3	4	5
н1453У	н1454У	3.57	–	–
н1454У	н1393У	6.03	–	–
н1393У	н1397У	3.78	–	–
н1397У	н1453У	6.09	–	–

3. Общие сведения об уточняемом земельном участке с кадастровым номером 53:23:8624303:645

№ п/п	Наименование характеристики земельного участка	Значение характеристики
1	2	3
1	Адрес земельного участка	Новгородская обл, Великий Новгород г, ул
	Местоположение земельного участка (при отсутствии присвоенного адреса)	–
	Дополнительные сведения о местоположении земельного участка	–
2	Площадь земельного участка ± величина погрешности определения площади ($P \pm \Delta P$), м ²	22 кв.м ± 1.65 кв.м
3	Формула, примененная для расчета предельной допустимой погрешности определения площади земельного участка (ΔP), м ²	$\Delta P = 3.5 * 0.10 * \sqrt{22} = 1.65$
4	Площадь земельного участка согласно сведениям Единого	21

	государственного реестра недвижимости ($P_{\text{кад}}$), м^2	
5	Оценка расхождения P и $P_{\text{кад}}$ ($P - P_{\text{кад}}$), м^2	1 кв.м
6	Предельный минимальный и максимальный размеры земельного участка ($P_{\text{мин}}$ и $P_{\text{макс}}$), м^2	—
7	Кадастровый или иной номер (обозначение) здания, сооружения, объекта незавершенного строительства, расположенного на земельном участке	53:23:8624303:1621
8	Иные сведения	—

Сведения об уточняемых земельных участках

1. Сведения о характерных точках границы уточняемого земельного участка с кадастровым номером 53:23:8624303:648

Зона №

Обозначение характерных точек границ	Существующие координаты, м		Уточненные координаты, м		Метод определения координат	Средняя квадратическая погрешность определения координат характерной точки (Mt), м	Формулы, примененные для расчета средней квадратической погрешности определения координат характерной точки (Mt), м
	X	Y	X	Y			
1	2	3	4	5	6	7	8
н1455У	—	—	583945.4 1	2179822. 11	Метод спутниковых геодезических измерений (определений)	0.10	—
н1456У	—	—	583943.8 6	2179825. 31	Метод спутниковых геодезических измерений (определений)	0.10	—
н1387У	—	—	583938.5 4	2179822. 76	Метод спутниковых геодезических измерений (определений)	0.10	—

н1391У	–	–	583940.1 1	2179819. 40	ий) Метод спутников ых геодезичес ких измерений (определен ий)	0.10	–
н1455У	–	–	583945.4 1	2179822. 11	Метод спутников ых геодезичес ких измерений (определен ий)	0.10	–

**2. Сведения о частях границ уточняемого земельного участка с кадастровым номером
53:23:8624303:648**

Обозначение части границ		Горизонтальное проложение (S), м	Описание прохождения части границ	Отметка о наличии земельного спора о местоположении границ земельного участка
от т.	до т.			
1	2	3	4	5
н1455У	н1456У	3.56	–	–
н1456У	н1387У	5.90	–	–
н1387У	н1391У	3.71	–	–
н1391У	н1455У	5.95	–	–

**3. Общие сведения об уточняемом земельном участке с кадастровым номером
53:23:8624303:648**

№ п/п	Наименование характеристики земельного участка	Значение характеристики
1	2	3
1	Адрес земельного участка	Новгородская обл, Великий Новгород г, 193 гараж
	Местоположение земельного участка (при отсутствии присвоенного адреса)	–
	Дополнительные сведения о местоположении земельного участка	–
2	Площадь земельного участка ± величина погрешности определения площади ($P \pm \Delta P$), м ²	22 кв.м ± 1.62 кв.м
3	Формула, примененная для расчета предельной допустимой погрешности определения площади земельного участка (ΔP), м ²	$\Delta P = 3.5 * 0.10 * \sqrt{22} = 1.62$
4	Площадь земельного участка согласно сведениям Единого государственного реестра недвижимости ($P_{\text{кад}}$), м ²	21
5	Оценка расхождения P и $P_{\text{кад}}$ ($P - P_{\text{кад}}$), м ²	1 кв.м

6	Предельный минимальный и максимальный размеры земельного участка ($P_{\text{мин}}$ и $P_{\text{макс}}$), M^2	18 45
7	Кадастровый или иной номер (обозначение) здания, сооружения, объекта незавершенного строительства, расположенного на земельном участке	53:23:8624303:1913
8	Иные сведения	—

Сведения об уточняемых земельных участках

1. Сведения о характерных точках границы уточняемого земельного участка с кадастровым номером 53:23:8624303:649

Зона №

Обозначение характерных точек границ	Существующие координаты, м		Уточненные координаты, м		Метод определения координат	Средняя квадратическая погрешность определения координат характерной точки (Mт), м	Формулы, примененные для расчета средней квадратической погрешности определения координат характерной точки (Mт), м
	X	Y	X	Y			
1	2	3	4	5	6	7	8
н1456У	—	—	583943.8 6	2179825. 31	Метод спутниковых геодезических измерений (определений)	0.10	—
н1457У	—	—	583942.3 7	2179828. 42	Метод спутниковых геодезических измерений (определений)	0.10	—
н1390У	—	—	583937.1 7	2179825. 70	Метод спутниковых геодезических измерений (определений)	0.10	—
н1387У	—	—	583938.5 4	2179822. 76	Метод спутниковых геодезических измерений (определений)	0.10	—

					ких измерений (определений)		
н1456У	—	—	583943.86	2179825.31	Метод спутниковых геодезических измерений (определений)	0.10	—

2. Сведения о частях границ уточняемого земельного участка с кадастровым номером 53:23:8624303:649

Обозначение части границ		Горизонтальное проложение (S), м	Описание прохождения части границ	Отметка о наличии земельного спора о местоположении границ земельного участка
от т. 1	до т. 2			
н1456У	н1457У	3.45	—	—
н1457У	н1390У	5.87	—	—
н1390У	н1387У	3.24	—	—
н1387У	н1456У	5.90	—	—

3. Общие сведения об уточняемом земельном участке с кадастровым номером 53:23:8624303:649

№ п/п	Наименование характеристики земельного участка	Значение характеристики
1	2	3
1	Адрес земельного участка	Новгородская обл, Великий Новгород г, ул
	Местоположение земельного участка (при отсутствии присвоенного адреса)	—
	Дополнительные сведения о местоположении земельного участка	—
2	Площадь земельного участка ± величина погрешности определения площади ($P \pm \Delta P$), м ²	20 кв.м ± 1.55 кв.м
3	Формула, примененная для расчета предельной допустимой погрешности определения площади земельного участка (ΔP), м ²	$\Delta P = 3.5 * 0.10 * \sqrt{20} = 1.55$
4	Площадь земельного участка согласно сведениям Единого государственного реестра недвижимости ($P_{\text{кад}}$), м ²	20
5	Оценка расхождения P и $P_{\text{кад}}$ ($P - P_{\text{кад}}$), м ²	0 кв.м
6	Предельный минимальный и максимальный размеры земельного участка ($P_{\text{мин}}$ и $P_{\text{макс}}$), м ²	—
7	Кадастровый или иной номер (обозначение) здания, сооружения, объекта незавершенного	—

	строительства, расположенного на земельном участке						
8	Иные сведения		–				
Сведения об уточняемых земельных участках							
1. Сведения о характерных точках границы уточняемого земельного участка с кадастровым номером 53:23:8624303:65							
Зона № –							
Обозначение характерных точек границ	Существующие координаты, м		Уточненные координаты, м		Метод определения координат	Средняя квадратическая погрешность определения координат характерной точки (Mt), м	Формулы, примененные для расчета средней квадратической погрешности определения координат характерной точки (Mt), м
	X	Y	X	Y			
1	2	3	4	5	6	7	8
н1458У	–	–	583745.65	2179800.54	Метод спутниковых геодезических измерений (определений)	0.10	–
н1285У	–	–	583740.09	2179797.73	Метод спутниковых геодезических измерений (определений)	0.10	–
н1102У	–	–	583738.92	2179800.04	Метод спутниковых геодезических измерений (определений)	0.10	–
н1104У	–	–	583738.47	2179800.94	Метод спутниковых геодезических измерений (определений)	0.10	–
н1459У	–	–	583744.0	2179803.	Метод	0.10	–

			2	75	спутниковых геодезических измерений (определений)		
н1458У	–	–	583745.65	2179800.54	Метод спутниковых геодезических измерений (определений)	0.10	–

2. Сведения о частях границ уточняемого земельного участка с кадастровым номером 53:23:8624303:65

Обозначение части границ		Горизонтальное проложение (S), м	Описание прохождения части границ	Отметка о наличии земельного спора о местоположении границ земельного участка
от т. 1	до т. 2			
		3	4	5
н1458У	н1285У	6.23	–	–
н1285У	н1102У	2.59	–	–
н1102У	н1104У	1.01	–	–
н1104У	н1459У	6.22	–	–
н1459У	н1458У	3.60	–	–

3. Общие сведения об уточняемом земельном участке с кадастровым номером 53:23:8624303:65

№ п/п	Наименование характеристики земельного участка	Значение характеристики
1	2	3
1	Адрес земельного участка	Новгородская обл, Великий Новгород г, ул
	Местоположение земельного участка (при отсутствии присвоенного адреса)	–
	Дополнительные сведения о местоположении земельного участка	–
2	Площадь земельного участка ± величина погрешности определения площади ($P \pm \Delta P$), м ²	22 кв.м ± 1.66 кв.м
3	Формула, примененная для расчета предельной допустимой погрешности определения площади земельного участка (ΔP), м ²	$\Delta P = 3.5 * 0.10 * \sqrt{22} = 1.66$
4	Площадь земельного участка согласно сведениям Единого государственного реестра недвижимости ($P_{\text{кад}}$), м ²	21
5	Оценка расхождения P и $P_{\text{кад}}$ ($P - P_{\text{кад}}$), м ²	1 кв.м
6	Предельный минимальный и максимальный размеры земельного	–

	участка ($P_{\text{мин}}$ и $P_{\text{макс}}$), м ²	
7	Кадастровый или иной номер (обозначение) здания, сооружения, объекта незавершенного строительства, расположенного на земельном участке	–
8	Иные сведения	–

Сведения об уточняемых земельных участках

**1. Сведения о характерных точках границы уточняемого земельного участка с кадастровым номером 53:23:8624303:650
Зона № –**

Обозначение характерных точек границ	Существующие координаты, м		Уточненные координаты, м		Метод определения координат	Средняя квадратическая погрешность определения координат характерной точки (Mt), м	Формулы, примененные для расчета средней квадратической погрешности определения координат характерной точки (Mt), м
	X	Y	X	Y			
1	2	3	4	5	6	7	8
н1457У	–	–	583942.37	2179828.42	Метод спутниковых геодезических измерений (определений)	0.10	–
н1460У	–	–	583940.87	2179831.55	Метод спутниковых геодезических измерений (определений)	0.10	–
н1380У	–	–	583935.67	2179828.82	Метод спутниковых геодезических измерений (определений)	0.10	–
н1390У	–	–	583937.17	2179825.70	Метод спутниковых геодезических измерений	0.10	–

					(определен ий)		
н1457У	–	–	583942.3 7	2179828. 42	Метод спутников ых геодезичес ких измерений (определен ий)	0.10	–

**2. Сведения о частях границ уточняемого земельного участка с кадастровым номером
53:23:8624303:650**

Обозначение части границ		Горизонтальное проложение (S), м	Описание прохождения части границ	Отметка о наличии земельного спора о местоположении границ земельного участка
от т.	до т.			
1	2	3	4	5
н1457У	н1460У	3.47	–	–
н1460У	н1380У	5.87	–	–
н1380У	н1390У	3.46	–	–
н1390У	н1457У	5.87	–	–

**3. Общие сведения об уточняемом земельном участке с кадастровым номером
53:23:8624303:650**

№ п/п	Наименование характеристики земельного участка	Значение характеристики
1	2	3
1	Адрес земельного участка	Новгородская обл, Великий Новгород г, Лужское шоссе, 195 гараж
	Местоположение земельного участка (при отсутствии присвоенного адреса)	–
	Дополнительные сведения о местоположении земельного участка	–
2	Площадь земельного участка ± величина погрешности определения площади ($P \pm \Delta P$), м ²	20 кв.м ± 1.58 кв.м
3	Формула, примененная для расчета предельной допустимой погрешности определения площади земельного участка (ΔP), м ²	$\Delta P = 3.5 * 0.10 * \sqrt{20} = 1.58$
4	Площадь земельного участка согласно сведениям Единого государственного реестра недвижимости ($P_{\text{кад}}$), м ²	21
5	Оценка расхождения P и $P_{\text{кад}}$ ($P - P_{\text{кад}}$), м ²	1 кв.м
6	Предельный минимальный и максимальный размеры земельного участка ($P_{\text{мин}}$ и $P_{\text{макс}}$), м ²	18 45
7	Кадастровый или иной номер (обозначение) здания, сооружения, объекта незавершенного строительства, расположенного на	53:23:8624303:2040

	земельном участке						
8	Иные сведения		—				
Сведения об уточняемых земельных участках							
1. Сведения о характерных точках границы уточняемого земельного участка с кадастровым номером <u>53:23:8624303:651</u>							
Зона № —							
Обозначение характерных точек границ	Существующие координаты, м		Уточненные координаты, м		Метод определения координат	Средняя квадратическая погрешность определения координат характерной точки (Mt), м	Формулы, примененные для расчета средней квадратической погрешности определения координат характерной точки (Mt), м
	X	Y	X	Y			
1	2	3	4	5	6	7	8
н1460У	—	—	583940.87	2179831.55	Метод спутниковых геодезических измерений (определений)	0.10	—
н1461У	—	—	583939.41	2179834.58	Метод спутниковых геодезических измерений (определений)	0.10	—
н1383У	—	—	583934.10	2179832.09	Метод спутниковых геодезических измерений (определений)	0.10	—
н1380У	—	—	583935.67	2179828.82	Метод спутниковых геодезических измерений (определений)	0.10	—
н1460У	—	—	583940.87	2179831.55	Метод спутниковых	0.10	—

					ых геодезичес ких измерений (определен ий)		
--	--	--	--	--	---	--	--

**2. Сведения о частях границ уточняемого земельного участка с кадастровым номером
53:23:8624303:651**

Обозначение части границ		Горизонтальное проложение (S), м	Описание прохождения части границ	Отметка о наличии земельного спора о местоположении границ земельного участка
от т.	до т.			
1	2	3	4	5
н1460У	н1461У	3.36	—	—
н1461У	н1383У	5.86	—	—
н1383У	н1380У	3.63	—	—
н1380У	н1460У	5.87	—	—

**3. Общие сведения об уточняемом земельном участке с кадастровым номером
53:23:8624303:651**

№ п/п	Наименование характеристики земельного участка	Значение характеристики
1	2	3
1	Адрес земельного участка	Новгородская обл, Великий Новгород г, ул
	Местоположение земельного участка (при отсутствии присвоенного адреса)	—
	Дополнительные сведения о местоположении земельного участка	—
2	Площадь земельного участка ± величина погрешности определения площади ($P \pm \Delta P$), м ²	21 кв.м ± 1.59 кв.м
3	Формула, примененная для расчета предельной допустимой погрешности определения площади земельного участка (ΔP), м ²	$\Delta P = 3.5 * 0.10 * \sqrt{21} = 1.59$
4	Площадь земельного участка согласно сведениям Единого государственного реестра недвижимости ($P_{\text{кад}}$), м ²	21
5	Оценка расхождения P и $P_{\text{кад}}$ ($P - P_{\text{кад}}$), м ²	0 кв.м
6	Предельный минимальный и максимальный размеры земельного участка ($P_{\text{мин}}$ и $P_{\text{макс}}$), м ²	—
7	Кадастровый или иной номер (обозначение) здания, сооружения, объекта незавершенного строительства, расположенного на земельном участке	—
8	Иные сведения	—

Сведения об уточняемых земельных участках

1. Сведения о характерных точках границы уточняемого земельного участка с

кадастровым номером 53:23:8624303:652

Зона № —

Обозначение характерных точек границ	Существующие координаты, м		Уточненные координаты, м		Метод определения координат	Средняя квадратиче- ская погрешнос- ть определе- ния координат характерно- й точки (Mт), м	Формулы, примененные для расчета средней квадратическ- ой погрешности определения координат характерной точки (Mт), м
	X	Y	X	Y			
1	2	3	4	5	6	7	8
н1461У	—	—	583939.4 1	2179834. 58	Метод спутников ых геодезичес- ких измерений (определен- ий)	0.10	—
н1462У	—	—	583937.9 6	2179837. 59	Метод спутников ых геодезичес- ких измерений (определен- ий)	0.10	—
н1378У	—	—	583932.6 7	2179835. 06	Метод спутников ых геодезичес- ких измерений (определен- ий)	0.10	—
н1383У	—	—	583934.1 0	2179832. 09	Метод спутников ых геодезичес- ких измерений (определен- ий)	0.10	—
н1461У	—	—	583939.4 1	2179834. 58	Метод спутников ых геодезичес- ких измерений (определен- ий)	0.10	—

				ий)		
2. Сведения о частях границ уточняемого земельного участка с кадастровым номером 53:23:8624303:652						
Обозначение части границ		Горизонтальное проложение (S), м	Описание прохождения части границ	Отметка о наличии земельного спора о местоположении границ земельного участка		
от т.	до т.					
1	2	3	4	5		
н1461У	н1462У	3.34	—	—		
н1462У	н1378У	5.86	—	—		
н1378У	н1383У	3.30	—	—		
н1383У	н1461У	5.86	—	—		
3. Общие сведения об уточняемом земельном участке с кадастровым номером 53:23:8624303:652						
№ п/п	Наименование характеристики земельного участка		Значение характеристики			
1	2		3			
1	Адрес земельного участка		Новгородская обл, Великий Новгород г, ул			
	Местоположение земельного участка (при отсутствии присвоенного адреса)		—			
	Дополнительные сведения о местоположении земельного участка		—			
2	Площадь земельного участка ± величина погрешности определения площади ($P \pm \Delta P$), м ²		19 кв.м ± 1.54 кв.м			
3	Формула, примененная для расчета предельной допустимой погрешности определения площади земельного участка (ΔP), м ²		$\Delta P = 3.5 * 0.10 * \sqrt{19} = 1.54$			
4	Площадь земельного участка согласно сведениям Единого государственного реестра недвижимости ($P_{\text{кад}}$), м ²		21			
5	Оценка расхождения P и $P_{\text{кад}}$ ($P - P_{\text{кад}}$), м ²		2 кв.м			
6	Предельный минимальный и максимальный размеры земельного участка ($P_{\text{мин}}$ и $P_{\text{макс}}$), м ²		—			
7	Кадастровый или иной номер (обозначение) здания, сооружения, объекта незавершенного строительства, расположенного на земельном участке		—			
8	Иные сведения		—			
Сведения об уточняемых земельных участках						
1. Сведения о характерных точках границы уточняемого земельного участка с кадастровым номером 53:23:8624303:653						
Зона № —						

Обозначение характерных точек границ	Существующие координаты, м		Уточненные координаты, м		Метод определения координат	Средняя квадратиче- ская погрешнос- ть определе- ния координат характерно- й точки (Mt), м	Формулы, примененные для расчета средней квадратиче- ской погрешности определе- ния координат характерной точки (Mt), м
	X	Y	X	Y			
1	2	3	4	5	6	7	8
н1462У	–	–	583937.9 6	2179837. 59	Метод спутников ых геодезичес- ких измерений (определен- ий)	0.10	–
н1463У	–	–	583936.4 6	2179840. 72	Метод спутников ых геодезичес- ких измерений (определен- ий)	0.10	–
н1376У	–	–	583931.1 7	2179838. 19	Метод спутников ых геодезичес- ких измерений (определен- ий)	0.10	–
н1378У	–	–	583932.6 7	2179835. 06	Метод спутников ых геодезичес- ких измерений (определен- ий)	0.10	–
н1462У	–	–	583937.9 6	2179837. 59	Метод спутников ых геодезичес- ких измерений (определен- ий)	0.10	–

2. Сведения о частях границ уточняемого земельного участка с кадастровым номером

53:23:8624303:653				
Обозначение части границ		Горизонтальное проложение (S), м	Описание прохождения части границ	Отметка о наличии земельного спора о местоположении границ земельного участка
от т.	до т.			
1	2	3	4	5
н1462У	н1463У	3.47	—	—
н1463У	н1376У	5.86	—	—
н1376У	н1378У	3.47	—	—
н1378У	н1462У	5.86	—	—

3. Общие сведения об уточняемом земельном участке с кадастровым номером
53:23:8624303:653

№ п/п	Наименование характеристики земельного участка	Значение характеристики
1	2	3
1	Адрес земельного участка	Новгородская обл, Великий Новгород г, ул
	Местоположение земельного участка (при отсутствии присвоенного адреса)	—
	Дополнительные сведения о местоположении земельного участка	—
2	Площадь земельного участка ± величина погрешности определения площади ($P \pm \Delta P$), м ²	20 кв.м ± 1.58 кв.м
3	Формула, примененная для расчета предельной допустимой погрешности определения площади земельного участка (ΔP), м ²	$\Delta P = 3.5 * 0.10 * \sqrt{20} = 1.58$
4	Площадь земельного участка согласно сведениям Единого государственного реестра недвижимости ($P_{\text{кад}}$), м ²	20
5	Оценка расхождения P и $P_{\text{кад}}$ ($P - P_{\text{кад}}$), м ²	0 кв.м
6	Предельный минимальный и максимальный размеры земельного участка ($P_{\text{мин}}$ и $P_{\text{макс}}$), м ²	18 45
7	Кадастровый или иной номер (обозначение) здания, сооружения, объекта незавершенного строительства, расположенного на земельном участке	53:23:8624303:1622
8	Иные сведения	—

Сведения об уточняемых земельных участках

1. Сведения о характерных точках границы уточняемого земельного участка с кадастровым номером 53:23:8624303:654
Зона № —

Обозначение характерных точек границ	Существующие координаты, м	Уточненные координаты, м	Метод определения координат	Средняя квадратическая погрешность	Формулы, примененные для расчета средней квадратическ

	X	Y	X	Y		определени я координат характерно й точки (Mt), м	ой погрешности определения координат характерной точки (Mt), м
1	2	3	4	5	6	7	8
н1376У	–	–	583931.1 7	2179838. 19	Метод спутников ых геодезичес ких измерений (определен ий)	0.10	–
н1374У	–	–	583929.6 8	2179841. 30	Метод спутников ых геодезичес ких измерений (определен ий)	0.10	–
н1464У	–	–	583935.0 1	2179843. 86	Метод спутников ых геодезичес ких измерений (определен ий)	0.10	–
н1463У	–	–	583936.4 6	2179840. 72	Метод спутников ых геодезичес ких измерений (определен ий)	0.10	–
н1376У	–	–	583931.1 7	2179838. 19	Метод спутников ых геодезичес ких измерений (определен ий)	0.10	–

**2. Сведения о частях границ уточняемого земельного участка с кадастровым номером
53:23:8624303:654**

Обозначение части границ		Горизонтальное проложение (S), м	Описание прохождения части границ	Отметка о наличии земельного спора о местоположении границ земельного участка
от т.	до т.			

1	2	3	4	5
н1376У	н1374У	3.45	–	–
н1374У	н1464У	5.91	–	–
н1464У	н1463У	3.46	–	–
н1463У	н1376У	5.86	–	–

3. Общие сведения об уточняемом земельном участке с кадастровым номером 53:23:8624303:654

№ п/п	Наименование характеристики земельного участка	Значение характеристики
1	2	3
1	Адрес земельного участка	Новгородская обл, Великий Новгород г, ул
	Местоположение земельного участка (при отсутствии присвоенного адреса)	–
	Дополнительные сведения о местоположении земельного участка	–
2	Площадь земельного участка ± величина погрешности определения площади ($P \pm \Delta P$), м ²	20 кв.м ± 1.58 кв.м
3	Формула, примененная для расчета предельной допустимой погрешности определения площади земельного участка (ΔP), м ²	$\Delta P = 3.5 * 0.10 * \sqrt{20} = 1.58$
4	Площадь земельного участка согласно сведениям Единого государственного реестра недвижимости ($P_{\text{кад}}$), м ²	22
5	Оценка расхождения P и $P_{\text{кад}}$ ($P - P_{\text{кад}}$), м ²	2 кв.м
6	Предельный минимальный и максимальный размеры земельного участка ($P_{\text{мин}}$ и $P_{\text{макс}}$), м ²	–
7	Кадастровый или иной номер (обозначение) здания, сооружения, объекта незавершенного строительства, расположенного на земельном участке	–
8	Иные сведения	–

Сведения об уточняемых земельных участках

1. Сведения о характерных точках границы уточняемого земельного участка с кадастровым номером 53:23:8624303:655

Зона № –

Обозначение характерных точек границ	Существующие координаты, м		Уточненные координаты, м		Метод определения координат	Средняя квадратическая погрешность определения координат характерной точки	Формулы, примененные для расчета средней квадратической погрешности определения координат характерной
	X	Y	X	Y			

						(Mт), м	точки (Mт), м
1	2	3	4	5	6	7	8
н1464У	–	–	583935.0 1	2179843. 86	Метод спутниковых геодезических измерений (определений)	0.10	–
н1374У	–	–	583929.6 8	2179841. 30	Метод спутниковых геодезических измерений (определений)	0.10	–
н1372У	–	–	583928.1 3	2179844. 53	Метод спутниковых геодезических измерений (определений)	0.10	–
н1465У	–	–	583933.5 2	2179847. 11	Метод спутниковых геодезических измерений (определений)	0.10	–
н1464У	–	–	583935.0 1	2179843. 86	Метод спутниковых геодезических измерений (определений)	0.10	–

2. Сведения о частях границ уточняемого земельного участка с кадастровым номером 53:23:8624303:655

Обозначение части границ		Горизонтальное проложение (S), м	Описание прохождения части границ	Отметка о наличии земельного спора о местоположении границ земельного участка
от т.	до т.			
1	2	3	4	5
н1464У	н1374У	5.91	–	–

1	2	3	4	5	6	7	8
н1465У	–	–	583933.5 2	2179847. 11	Метод спутниковых геодезических измерений (определений)	0.10	–
н1372У	–	–	583928.1 3	2179844. 53	Метод спутниковых геодезических измерений (определений)	0.10	–
н1368У	–	–	583926.6 5	2179847. 61	Метод спутниковых геодезических измерений (определений)	0.10	–
н1466У	–	–	583932.0 9	2179850. 21	Метод спутниковых геодезических измерений (определений)	0.10	–
н1465У	–	–	583933.5 2	2179847. 11	Метод спутниковых геодезических измерений (определений)	0.10	–

2. Сведения о частях границ уточняемого земельного участка с кадастровым номером 53:23:8624303:656

Обозначение части границ		Горизонтальное проложение (S), м	Описание прохождения части границ	Отметка о наличии земельного спора о местоположении границ земельного участка
от т. 1	до т. 2			
1	2	3	4	5
н1465У	н1372У	5.98	–	–
н1372У	н1368У	3.42	–	–
н1368У	н1466У	6.03	–	–
н1466У	н1465У	3.41	–	–

3. Общие сведения об уточняемом земельном участке с кадастровым номером

53:23:8624303:656

№ п/п	Наименование характеристики земельного участка	Значение характеристики
1	2	3
1	Адрес земельного участка	Новгородская обл, Великий Новгород г, Основной комплекс по Лужскому шоссе кв23 гск, 201 гараж
	Местоположение земельного участка (при отсутствии присвоенного адреса)	–
	Дополнительные сведения о местоположении земельного участка	–
2	Площадь земельного участка ± величина погрешности определения площади ($P \pm \Delta P$), м ²	21 кв.м ± 1.58 кв.м
3	Формула, примененная для расчета предельной допустимой погрешности определения площади земельного участка (ΔP), м ²	$\Delta P = 3.5 * 0.10 * \sqrt{21} = 1.58$
4	Площадь земельного участка согласно сведениям Единого государственного реестра недвижимости ($P_{\text{кад}}$), м ²	21
5	Оценка расхождения P и $P_{\text{кад}}$ ($P - P_{\text{кад}}$), м ²	0 кв.м
6	Предельный минимальный и максимальный размеры земельного участка ($P_{\text{мин}}$ и $P_{\text{макс}}$), м ²	18 45
7	Кадастровый или иной номер (обозначение) здания, сооружения, объекта незавершенного строительства, расположенного на земельном участке	53:23:8624303:1645
8	Иные сведения	–

Сведения об уточняемых земельных участках

1. Сведения о характерных точках границы уточняемого земельного участка с кадастровым номером 53:23:8624303:657

Зона № –

Обозначение характерных точек границ	Существующие координаты, м		Уточненные координаты, м		Метод определения координат	Средняя квадратическая погрешность определения координат характерной точки (Mt), м	Формулы, примененные для расчета средней квадратической погрешности определения координат характерной точки (Mt), м
	X	Y	X	Y			
1	2	3	4	5	6	7	8
н1466У	–	–	583932.09	2179850.21	Метод спутников	0.10	–

					ых геодезических измерений (определений)		
н1368У	–	–	583926.65	2179847.61	Метод спутниковых геодезических измерений (определений)	0.10	–
н1369У	–	–	583925.12	2179850.80	Метод спутниковых геодезических измерений (определений)	0.10	–
н1467У	–	–	583930.61	2179853.43	Метод спутниковых геодезических измерений (определений)	0.10	–
н1466У	–	–	583932.09	2179850.21	Метод спутниковых геодезических измерений (определений)	0.10	–

2. Сведения о частях границ уточняемого земельного участка с кадастровым номером 53:23:8624303:657

Обозначение части границ		Горизонтальное проложение (S), м	Описание прохождения части границ	Отметка о наличии земельного спора о местоположении границ земельного участка
от т.	до т.			
1	2	3	4	5
н1466У	н1368У	6.03	–	–
н1368У	н1369У	3.54	–	–
н1369У	н1467У	6.09	–	–
н1467У	н1466У	3.54	–	–

3. Общие сведения об уточняемом земельном участке с кадастровым номером 53:23:8624303:657

№ п/п	Наименование характеристики земельного участка	Значение характеристики
-------	--	-------------------------

1	2	3
1	Адрес земельного участка	Новгородская обл, Великий Новгород г, ул
	Местоположение земельного участка (при отсутствии присвоенного адреса)	—
	Дополнительные сведения о местоположении земельного участка	—
2	Площадь земельного участка ± величина погрешности определения площади ($P \pm \Delta P$), м ²	21 кв.м ± 1.62 кв.м
3	Формула, примененная для расчета предельной допустимой погрешности определения площади земельного участка (ΔP), м ²	$\Delta P = 3.5 * 0.10 * \sqrt{21} = 1.62$
4	Площадь земельного участка согласно сведениям Единого государственного реестра недвижимости ($P_{\text{кад}}$), м ²	21
5	Оценка расхождения P и $P_{\text{кад}}$ ($P - P_{\text{кад}}$), м ²	0 кв.м
6	Предельный минимальный и максимальный размеры земельного участка ($P_{\text{мин}}$ и $P_{\text{макс}}$), м ²	—
7	Кадастровый или иной номер (обозначение) здания, сооружения, объекта незавершенного строительства, расположенного на земельном участке	—
8	Иные сведения	—

Сведения об уточняемых земельных участках

1. Сведения о характерных точках границы уточняемого земельного участка с кадастровым номером 53:23:8624303:658

Зона № —

Обозначение характерных точек границ	Существующие координаты, м		Уточненные координаты, м		Метод определения координат	Средняя квадратическая погрешность определения координат характерной точки (Mt), м	Формулы, примененные для расчета средней квадратической погрешности определения координат характерной точки (Mt), м
	X	Y	X	Y			
1	2	3	4	5	6	7	8
н1467У	—	—	583930.61	2179853.43	Метод спутниковых геодезических измерений (определен	0.10	—

н1369У	–	–	583925.1 2	2179850. 80	ий) Метод спутников ых геодезичес ких измерений (определен ий)	0.10	–
н1364У	–	–	583923.4 5	2179854. 27	Метод спутников ых геодезичес ких измерений (определен ий)	0.10	–
н1468У	–	–	583928.9 9	2179856. 93	Метод спутников ых геодезичес ких измерений (определен ий)	0.10	–
н1467У	–	–	583930.6 1	2179853. 43	Метод спутников ых геодезичес ких измерений (определен ий)	0.10	–

**2. Сведения о частях границ уточняемого земельного участка с кадастровым номером
53:23:8624303:658**

Обозначение части границ		Горизонтальное проложение (S), м	Описание прохождения части границ	Отметка о наличии земельного спора о местоположении границ земельного участка
от т. 1	до т. 2			
н1467У	н1369У	6.09	–	–
н1369У	н1364У	3.85	–	–
н1364У	н1468У	6.15	–	–
н1468У	н1467У	3.86	–	–

**3. Общие сведения об уточняемом земельном участке с кадастровым номером
53:23:8624303:658**

№ п/п	Наименование характеристики земельного участка	Значение характеристики
1	2	3
1	Адрес земельного участка	Новгородская обл, Великий Новгород г, ул
	Местоположение земельного участка (при отсутствии присвоенного адреса)	–

	Дополнительные сведения о местоположении земельного участка	–
2	Площадь земельного участка ± величина погрешности определения площади ($P \pm \Delta P$), м ²	24 кв.м ± 1.70 кв.м
3	Формула, примененная для расчета предельной допустимой погрешности определения площади земельного участка (ΔP), м ²	$\Delta P = 3.5 * 0.10 * \sqrt{24} = 1.70$
4	Площадь земельного участка согласно сведениям Единого государственного реестра недвижимости ($P_{\text{кад}}$), м ²	21
5	Оценка расхождения P и $P_{\text{кад}}$ ($P - P_{\text{кад}}$), м ²	3 кв.м
6	Предельный минимальный и максимальный размеры земельного участка ($P_{\text{мин}}$ и $P_{\text{макс}}$), м ²	–
7	Кадастровый или иной номер (обозначение) здания, сооружения, объекта незавершенного строительства, расположенного на земельном участке	–
8	Иные сведения	–

Сведения об уточняемых земельных участках

1. Сведения о характерных точках границы уточняемого земельного участка с кадастровым номером 53:23:8624303:66

Зона №

Обозначение характерных точек границ	Существующие координаты, м		Уточненные координаты, м		Метод определения координат	Средняя квадратическая погрешность определения координат характерной точки (Mt), м	Формулы, примененные для расчета средней квадратической погрешности определения координат характерной точки (Mt), м
	X	Y	X	Y			
1	2	3	4	5	6	7	8
н1459У	–	–	583744.0 2	2179803. 75	Метод спутниковых геодезических измерений (определений)	0.10	–
н1104У	–	–	583738.4 7	2179800. 94	Метод спутниковых геодезических	0.10	–

					ких измерений (определений)		
н911У	–	–	583737.2 1	2179803. 41	Метод спутниковых геодезических измерений (определений)	0.10	–
н913У	–	–	583736.8 9	2179804. 05	Метод спутниковых геодезических измерений (определений)	0.10	–
н1469У	–	–	583742.4 4	2179806. 85	Метод спутниковых геодезических измерений (определений)	0.10	–
н1459У	–	–	583744.0 2	2179803. 75	Метод спутниковых геодезических измерений (определений)	0.10	–

2. Сведения о частях границ уточняемого земельного участка с кадастровым номером 53:23:8624303:66

Обозначение части границ		Горизонтальное проложение (S), м	Описание прохождения части границ	Отметка о наличии земельного спора о местоположении границ земельного участка
от т.	до т.			
1	2	3	4	5
н1459У	н1104У	6.22	–	–
н1104У	н911У	2.77	–	–
н911У	н913У	0.72	–	–
н913У	н1469У	6.22	–	–
н1469У	н1459У	3.48	–	–

3. Общие сведения об уточняемом земельном участке с кадастровым номером 53:23:8624303:66

№ п/п	Наименование характеристики земельного участка	Значение характеристики
1	2	3

1	Адрес земельного участка	Новгородская обл, Великий Новгород г, ул
	Местоположение земельного участка (при отсутствии присвоенного адреса)	—
	Дополнительные сведения о местоположении земельного участка	—
2	Площадь земельного участка ± величина погрешности определения площади ($P \pm \Delta P$), м ²	22 кв.м ± 1.63 кв.м
3	Формула, примененная для расчета предельной допустимой погрешности определения площади земельного участка (ΔP), м ²	$\Delta P = 3.5 * 0.10 * \sqrt{22} = 1.63$
4	Площадь земельного участка согласно сведениям Единого государственного реестра недвижимости ($P_{\text{кад}}$), м ²	22
5	Оценка расхождения P и $P_{\text{кад}}$ ($P - P_{\text{кад}}$), м ²	0 кв.м
6	Предельный минимальный и максимальный размеры земельного участка ($P_{\text{мин}}$ и $P_{\text{макс}}$), м ²	18 45
7	Кадастровый или иной номер (обозначение) здания, сооружения, объекта незавершенного строительства, расположенного на земельном участке	53:23:0000000:6351
8	Иные сведения	—

Сведения об уточняемых земельных участках

1. Сведения о характерных точках границы уточняемого земельного участка с кадастровым номером 53:23:8624303:660

Зона №

Обозначение характерных точек границ	Существующие координаты, м		Уточненные координаты, м		Метод определения координат	Средняя квадратическая погрешность определения координат характерной точки (Mt), м	Формулы, примененные для расчета средней квадратической погрешности определения координат характерной точки (Mt), м
	X	Y	X	Y			
1	2	3	4	5	6	7	8
н1470У	—	—	583943.83	2179863.49	Метод спутниковых геодезических измерений (определений)	0.10	—

н1471У	–	–	583942.0 6	2179867. 25	Метод спутниковых геодезических измерений (определений)	0.10	–
н1472У	–	–	583936.4 3	2179864. 44	Метод спутниковых геодезических измерений (определений)	0.10	–
н1473У	–	–	583938.1 3	2179860. 82	Метод спутниковых геодезических измерений (определений)	0.10	–
н1470У	–	–	583943.8 3	2179863. 49	Метод спутниковых геодезических измерений (определений)	0.10	–

**2. Сведения о частях границ уточняемого земельного участка с кадастровым номером
53:23:8624303:660**

Обозначение части границ		Горизонтальное проложение (S), м	Описание прохождения части границ	Отметка о наличии земельного спора о местоположении границ земельного участка
от т.	до т.			
1	2	3	4	5
н1470У	н1471У	4.16	–	–
н1471У	н1472У	6.29	–	–
н1472У	н1473У	4.00	–	–
н1473У	н1470У	6.29	–	–

**3. Общие сведения об уточняемом земельном участке с кадастровым номером
53:23:8624303:660**

№ п/п	Наименование характеристики земельного участка	Значение характеристики
1	2	3
1	Адрес земельного участка	Новгородская обл, Великий Новгород г, ул
	Местоположение земельного участка (при отсутствии присвоенного адреса)	–
	Дополнительные сведения о	–

	местоположении земельного участка	
2	Площадь земельного участка \pm величина погрешности определения площади ($P \pm \Delta P$), м ²	26 кв.м \pm 1.77 кв.м
3	Формула, примененная для расчета предельной допустимой погрешности определения площади земельного участка (ΔP), м ²	$\Delta P = 3.5 * 0.10 * \sqrt{26} = 1.77$
4	Площадь земельного участка согласно сведениям Единого государственного реестра недвижимости ($P_{\text{кад}}$), м ²	21
5	Оценка расхождения P и $P_{\text{кад}}$ ($P - P_{\text{кад}}$), м ²	5 кв.м
6	Предельный минимальный и максимальный размеры земельного участка ($P_{\text{мин}}$ и $P_{\text{макс}}$), м ²	—
7	Кадастровый или иной номер (обозначение) здания, сооружения, объекта незавершенного строительства, расположенного на земельном участке	—
8	Иные сведения	—

Сведения об уточняемых земельных участках

1. Сведения о характерных точках границы уточняемого земельного участка с кадастровым номером 53:23:8624303:661

Зона № —

Обозначение характерных точек границ	Существующие координаты, м		Уточненные координаты, м		Метод определения координат	Средняя квадратическая погрешность определения координат характерной точки (Mt), м	Формулы, примененные для расчета средней квадратической погрешности определения координат характерной точки (Mt), м
	X	Y	X	Y			
1	2	3	4	5	6	7	8
н1474У	—	—	583945.35	2179860.25	Метод спутниковых геодезических измерений (определений)	0.10	—
н1470У	—	—	583943.83	2179863.49	Метод спутниковых геодезических	0.10	—

					измерений (определен ий)		
н1473У	–	–	583938.1 3	2179860. 82	Метод спутников ых геодезичес ких измерений (определен ий)	0.10	–
н1475У	–	–	583939.6 5	2179857. 57	Метод спутников ых геодезичес ких измерений (определен ий)	0.10	–
н1474У	–	–	583945.3 5	2179860. 25	Метод спутников ых геодезичес ких измерений (определен ий)	0.10	–

**2. Сведения о частях границ уточняемого земельного участка с кадастровым номером
53:23:8624303:661**

Обозначение части границ		Горизонтальное проложение (S), м	Описание прохождения части границ	Отметка о наличии земельного спора о местоположении границ земельного участка
от т.	до т.			
1	2	3	4	5
н1474У	н1470У	3.58	–	–
н1470У	н1473У	6.29	–	–
н1473У	н1475У	3.59	–	–
н1475У	н1474У	6.30	–	–

**3. Общие сведения об уточняемом земельном участке с кадастровым номером
53:23:8624303:661**

№ п/п	Наименование характеристики земельного участка	Значение характеристики
1	2	3
1	Адрес земельного участка	Новгородская обл, Великий Новгород г, ул
	Местоположение земельного участка (при отсутствии присвоенного адреса)	–
	Дополнительные сведения о местоположении земельного участка	–
2	Площадь земельного участка ± величина погрешности определения площади ($P \pm \Delta P$), м ²	23 кв.м ± 1.66 кв.м
3	Формула, примененная для расчета	$\Delta P = 3.5 * 0.10 * \sqrt{23} = 1.66$

	предельной допустимой погрешности определения площади земельного участка (ΔP), м ²	
4	Площадь земельного участка согласно сведениям Единого государственного реестра недвижимости ($P_{\text{кад}}$), м ²	23
5	Оценка расхождения P и $P_{\text{кад}}$ ($P - P_{\text{кад}}$), м ²	0 кв.м
6	Предельный минимальный и максимальный размеры земельного участка ($P_{\text{мин}}$ и $P_{\text{макс}}$), м ²	–
7	Кадастровый или иной номер (обозначение) здания, сооружения, объекта незавершенного строительства, расположенного на земельном участке	–
8	Иные сведения	–

Сведения об уточняемых земельных участках

1. Сведения о характерных точках границы уточняемого земельного участка с кадастровым номером 53:23:8624303:662

Зона №

Обозначение характерных точек границ	Существующие координаты, м		Уточненные координаты, м		Метод определения координат	Средняя квадратическая погрешность определения координат характерной точки (Mt), м	Формулы, примененные для расчета средней квадратической погрешности определения координат характерной точки (Mt), м
	X	Y	X	Y			
1	2	3	4	5	6	7	8
н1476У	–	–	583946.8 0	2179857. 15	Метод спутниковых геодезических измерений (определений)	0.10	–
н1474У	–	–	583945.3 5	2179860. 25	Метод спутниковых геодезических измерений (определений)	0.10	–
н1475У	–	–	583939.6 5	2179857. 57	Метод спутников	0.10	–

					ых геодезических измерений (определений)		
н1477У	–	–	583941.10	2179854.48	Метод спутниковых геодезических измерений (определений)	0.10	–
н1476У	–	–	583946.80	2179857.15	Метод спутниковых геодезических измерений (определений)	0.10	–

2. Сведения о частях границ уточняемого земельного участка с кадастровым номером 53:23:8624303:662

Обозначение части границ		Горизонтальное проложение (S), м	Описание прохождения части границ	Отметка о наличии земельного спора о местоположении границ земельного участка
от г.	до г.			
1	2	3	4	5
н1476У	н1474У	3.42	–	–
н1474У	н1475У	6.30	–	–
н1475У	н1477У	3.41	–	–
н1477У	н1476У	6.29	–	–

3. Общие сведения об уточняемом земельном участке с кадастровым номером 53:23:8624303:662

№ п/п	Наименование характеристики земельного участка	Значение характеристики
1	2	3
1	Адрес земельного участка	Новгородская обл, Великий Новгород г, ул
	Местоположение земельного участка (при отсутствии присвоенного адреса)	–
	Дополнительные сведения о местоположении земельного участка	–
2	Площадь земельного участка ± величина погрешности определения площади ($P \pm \Delta P$), м ²	22 кв.м ± 1.62 кв.м
3	Формула, примененная для расчета предельной допустимой погрешности определения площади земельного участка (ΔP), м ²	$\Delta P = 3.5 * 0.10 * \sqrt{22} = 1.62$
4	Площадь земельного участка согласно сведениям Единого	21

	государственного реестра недвижимости ($P_{\text{кад}}$), м^2	
5	Оценка расхождения P и $P_{\text{кад}}$ ($P - P_{\text{кад}}$), м^2	1 кв.м
6	Предельный минимальный и максимальный размеры земельного участка ($P_{\text{мин}}$ и $P_{\text{макс}}$), м^2	—
7	Кадастровый или иной номер (обозначение) здания, сооружения, объекта незавершенного строительства, расположенного на земельном участке	—
8	Иные сведения	—

Сведения об уточняемых земельных участках

1. Сведения о характерных точках границы уточняемого земельного участка с кадастровым номером 53:23:8624303:663

Зона №

Обозначение характерных точек границ	Существующие координаты, м		Уточненные координаты, м		Метод определения координат	Средняя квадратическая погрешность определения координат характерной точки (Mt), м	Формулы, примененные для расчета средней квадратической погрешности определения координат характерной точки (Mt), м
	X	Y	X	Y			
1	2	3	4	5	6	7	8
н1478У	—	—	583948.40	2179853.75	Метод спутниковых геодезических измерений (определений)	0.10	—
н1476У	—	—	583946.80	2179857.15	Метод спутниковых геодезических измерений (определений)	0.10	—
н1477У	—	—	583941.10	2179854.48	Метод спутниковых геодезических измерений (определений)	0.10	—

н1479У	–	–	583942.7 0	2179851. 08	ий) Метод спутников ых геодезичес ких измерений (определен ий)	0.10	–
н1478У	–	–	583948.4 0	2179853. 75	Метод спутников ых геодезичес ких измерений (определен ий)	0.10	–

**2. Сведения о частях границ уточняемого земельного участка с кадастровым номером
53:23:8624303:663**

Обозначение части границ		Горизонтальное проложение (S), м	Описание прохождения части границ	Отметка о наличии земельного спора о местоположении границ земельного участка
от т.	до т.			
1	2	3	4	5
н1478У	н1476У	3.76	–	–
н1476У	н1477У	6.29	–	–
н1477У	н1479У	3.76	–	–
н1479У	н1478У	6.29	–	–

**3. Общие сведения об уточняемом земельном участке с кадастровым номером
53:23:8624303:663**

№ п/п	Наименование характеристики земельного участка	Значение характеристики
1	2	3
1	Адрес земельного участка	Новгородская обл, Великий Новгород г, ул
	Местоположение земельного участка (при отсутствии присвоенного адреса)	–
	Дополнительные сведения о местоположении земельного участка	–
2	Площадь земельного участка ± величина погрешности определения площади ($P \pm \Delta P$), м ²	24 кв.м ± 1.70 кв.м
3	Формула, примененная для расчета предельной допустимой погрешности определения площади земельного участка (ΔP), м ²	$\Delta P = 3.5 * 0.10 * \sqrt{24} = 1.70$
4	Площадь земельного участка согласно сведениям Единого государственного реестра недвижимости ($P_{\text{кад}}$), м ²	24
5	Оценка расхождения P и $P_{\text{кад}}$ ($P - P_{\text{кад}}$), м ²	0 кв.м
6	Предельный минимальный и	–

	максимальный размеры земельного участка ($P_{\text{мин}}$ и $P_{\text{макс}}$), M^2	
7	Кадастровый или иной номер (обозначение) здания, сооружения, объекта незавершенного строительства, расположенного на земельном участке	53:23:8624303:1640
8	Иные сведения	—

Сведения об уточняемых земельных участках

1. Сведения о характерных точках границы уточняемого земельного участка с кадастровым номером 53:23:8624303:664

Зона № —

Обозначение характерных точек границ	Существующие координаты, м		Уточненные координаты, м		Метод определения координат	Средняя квадратическая погрешность определения координат характерной точки (Mt), м	Формулы, примененные для расчета средней квадратической погрешности определения координат характерной точки (Mt), м
	X	Y	X	Y			
1	2	3	4	5	6	7	8
н1480У	—	—	583949.87	2179850.61	Метод спутниковых геодезических измерений (определений)	0.10	—
н1478У	—	—	583948.40	2179853.75	Метод спутниковых геодезических измерений (определений)	0.10	—
н1479У	—	—	583942.70	2179851.08	Метод спутниковых геодезических измерений (определений)	0.10	—
н1481У	—	—	583944.17	2179847.93	Метод спутниковых геодезических измерений (определений)	0.10	—

					измерений (определен ий)		
н1480У	–	–	583949.8 7	2179850. 61	Метод спутников ых геодезичес ких измерений (определен ий)	0.10	–

**2. Сведения о частях границ уточняемого земельного участка с кадастровым номером
53:23:8624303:664**

Обозначение части границ		Горизонтальное проложение (S), м	Описание прохождения части границ	Отметка о наличии земельного спора о местоположении границ земельного участка
от т.	до т.			
1	2	3	4	5
н1480У	н1478У	3.47	–	–
н1478У	н1479У	6.29	–	–
н1479У	н1481У	3.48	–	–
н1481У	н1480У	6.30	–	–

**3. Общие сведения об уточняемом земельном участке с кадастровым номером
53:23:8624303:664**

№ п/п	Наименование характеристики земельного участка	Значение характеристики
1	2	3
1	Адрес земельного участка	Новгородская обл, Великий Новгород г, Лужское ш, 162 гараж
	Местоположение земельного участка (при отсутствии присвоенного адреса)	–
	Дополнительные сведения о местоположении земельного участка	–
2	Площадь земельного участка ± величина погрешности определения площади ($P \pm \Delta P$), м ²	22 кв.м ± 1.64 кв.м
3	Формула, примененная для расчета предельной допустимой погрешности определения площади земельного участка (ΔP), м ²	$\Delta P = 3.5 * 0.10 * \sqrt{22} = 1.64$
4	Площадь земельного участка согласно сведениям Единого государственного реестра недвижимости ($P_{\text{кад}}$), м ²	21
5	Оценка расхождения P и $P_{\text{кад}}$ ($P - P_{\text{кад}}$), м ²	1 кв.м
6	Предельный минимальный и максимальный размеры земельного участка ($P_{\text{мин}}$ и $P_{\text{макс}}$), м ²	18 45
7	Кадастровый или иной номер (обозначение) здания, сооружения, объекта незавершенного	53:23:8014314:132

	строительства, расположенного на земельном участке						
8	Иные сведения		–				
Сведения об уточняемых земельных участках							
1. Сведения о характерных точках границы уточняемого земельного участка с кадастровым номером 53:23:8624303:665							
Зона № –							
Обозначение характерных точек границ	Существующие координаты, м		Уточненные координаты, м		Метод определения координат	Средняя квадратическая погрешность определения координат характерной точки (Mt), м	Формулы, примененные для расчета средней квадратической погрешности определения координат характерной точки (Mt), м
	X	Y	X	Y			
1	2	3	4	5	6	7	8
н1482У	–	–	583951.30	2179847.58	Метод спутниковых геодезических измерений (определений)	0.10	–
н1480У	–	–	583949.87	2179850.61	Метод спутниковых геодезических измерений (определений)	0.10	–
н1481У	–	–	583944.17	2179847.93	Метод спутниковых геодезических измерений (определений)	0.10	–
н1483У	–	–	583945.60	2179844.90	Метод спутниковых геодезических измерений (определений)	0.10	–
н1482У	–	–	583951.3	2179847.	Метод	0.10	–

			0	58	спутниковых геодезических измерений (определен ий)		
--	--	--	---	----	--	--	--

2. Сведения о частях границ уточняемого земельного участка с кадастровым номером 53:23:8624303:665

Обозначение части границ		Горизонтальное проложение (S), м	Описание прохождения части границ	Отметка о наличии земельного спора о местоположении границ земельного участка
от т. 1	до т. 2			
н1482У	н1480У	3.35	–	–
н1480У	н1481У	6.30	–	–
н1481У	н1483У	3.35	–	–
н1483У	н1482У	6.30	–	–

3. Общие сведения об уточняемом земельном участке с кадастровым номером 53:23:8624303:665

№ п/п	Наименование характеристики земельного участка	Значение характеристики
1	2	3
1	Адрес земельного участка	Новгородская обл, Великий Новгород г, ул
	Местоположение земельного участка (при отсутствии присвоенного адреса)	–
	Дополнительные сведения о местоположении земельного участка	–
2	Площадь земельного участка ± величина погрешности определения площади ($P \pm \Delta P$), м ²	21 кв.м ± 1.61 кв.м
3	Формула, примененная для расчета предельной допустимой погрешности определения площади земельного участка (ΔP), м ²	$\Delta P = 3.5 * 0.10 * \sqrt{21} = 1.61$
4	Площадь земельного участка согласно сведениям Единого государственного реестра недвижимости ($P_{\text{кад}}$), м ²	21
5	Оценка расхождения P и $P_{\text{кад}}$ ($P - P_{\text{кад}}$), м ²	0 кв.м
6	Предельный минимальный и максимальный размеры земельного участка ($P_{\text{мин}}$ и $P_{\text{макс}}$), м ²	–
7	Кадастровый или иной номер (обозначение) здания, сооружения, объекта незавершенного строительства, расположенного на земельном участке	–
8	Иные сведения	–

Сведения об уточняемых земельных участках

1. Сведения о характерных точках границы уточняемого земельного участка с кадастровым номером 53:23:8624303:667

Зона № —

Обозначение характерных точек границ	Существующие координаты, м		Уточненные координаты, м		Метод определения координат	Средняя квадратическая погрешность определения координат характерной точки (Mt), м	Формулы, примененные для расчета средней квадратической погрешности определения координат характерной точки (Mt), м
	X	Y	X	Y			
1	2	3	4	5	6	7	8
н1484У	—	—	583954.26	2179841.27	Метод спутниковых геодезических измерений (определений)	0.10	—
н1485У	—	—	583952.76	2179844.46	Метод спутниковых геодезических измерений (определений)	0.10	—
н1486У	—	—	583947.06	2179841.78	Метод спутниковых геодезических измерений (определений)	0.10	—
н1487У	—	—	583948.56	2179838.59	Метод спутниковых геодезических измерений (определений)	0.10	—
н1484У	—	—	583954.26	2179841.27	Метод спутниковых геодезических измерений	0.10	—

					(определен ий)		
2. Сведения о частях границ уточняемого земельного участка с кадастровым номером 53:23:8624303:667							
Обозначение части границ		Горизонтальное проложение (S), м	Описание прохождения части границ	Отметка о наличии земельного спора о местоположении границ земельного участка			
от т.	до т.						
1	2	3	4	5			
н1484У	н1485У	3.53	–	–			
н1485У	н1486У	6.30	–	–			
н1486У	н1487У	3.53	–	–			
н1487У	н1484У	6.30	–	–			
3. Общие сведения об уточняемом земельном участке с кадастровым номером 53:23:8624303:667							
№ п/п	Наименование характеристики земельного участка			Значение характеристики			
1	2			3			
1	Адрес земельного участка			Новгородская обл, Великий Новгород г, ул			
	Местоположение земельного участка (при отсутствии присвоенного адреса)			–			
	Дополнительные сведения о местоположении земельного участка			–			
2	Площадь земельного участка ± величина погрешности определения площади ($P \pm \Delta P$), м ²			22 кв.м ± 1.65 кв.м			
3	Формула, примененная для расчета предельной допустимой погрешности определения площади земельного участка (ΔP), м ²			$\Delta P = 3.5 * 0.10 * \sqrt{22} = 1.65$			
4	Площадь земельного участка согласно сведениям Единого государственного реестра недвижимости ($P_{\text{кад}}$), м ²			22			
5	Оценка расхождения P и $P_{\text{кад}}$ ($P - P_{\text{кад}}$), м ²			0 кв.м			
6	Предельный минимальный и максимальный размеры земельного участка ($P_{\text{мин}}$ и $P_{\text{макс}}$), м ²			–			
7	Кадастровый или иной номер (обозначение) здания, сооружения, объекта незавершенного строительства, расположенного на земельном участке			53:23:8624303:2045			
8	Иные сведения			–			
Сведения об уточняемых земельных участках							
1. Сведения о характерных точках границы уточняемого земельного участка с кадастровым номером 53:23:8624303:668							
Зона № –							

Обозначение характерных точек границ	Существующие координаты, м		Уточненные координаты, м		Метод определения координат	Средняя квадратиче- ская погрешнос- ть определе- ния координат характерно- й точки (Mt), м	Формулы, примененные для расчета средней квадратиче- ской погрешности определе- ния координат характерной точки (Mt), м
	X	Y	X	Y			
1	2	3	4	5	6	7	8
н1488У	–	–	583955.8 2	2179837. 95	Метод спутников ых геодезичес- ких измерений (определен- ий)	0.10	–
н1484У	–	–	583954.2 6	2179841. 27	Метод спутников ых геодезичес- ких измерений (определен- ий)	0.10	–
н1487У	–	–	583948.5 6	2179838. 59	Метод спутников ых геодезичес- ких измерений (определен- ий)	0.10	–
н1489У	–	–	583950.1 2	2179835. 27	Метод спутников ых геодезичес- ких измерений (определен- ий)	0.10	–
н1488У	–	–	583955.8 2	2179837. 95	Метод спутников ых геодезичес- ких измерений (определен- ий)	0.10	–

2. Сведения о частях границ уточняемого земельного участка с кадастровым номером

53:23:8624303:668

Обозначение части границ		Горизонтальное проложение (S), м	Описание прохождения части границ	Отметка о наличии земельного спора о местоположении границ земельного участка
от т. 1	до т. 2			
н1488У	н1484У	3.67	—	—
н1484У	н1487У	6.30	—	—
н1487У	н1489У	3.67	—	—
н1489У	н1488У	6.30	—	—

3. Общие сведения об уточняемом земельном участке с кадастровым номером

53:23:8624303:668

№ п/п	Наименование характеристики земельного участка	Значение характеристики
1	2	3
1	Адрес земельного участка	Новгородская обл, Великий Новгород г, 166 гараж
	Местоположение земельного участка (при отсутствии присвоенного адреса)	—
	Дополнительные сведения о местоположении земельного участка	—
2	Площадь земельного участка ± величина погрешности определения площади ($P \pm \Delta P$), м ²	23 кв.м ± 1.68 кв.м
3	Формула, примененная для расчета предельной допустимой погрешности определения площади земельного участка (ΔP), м ²	$\Delta P = 3.5 * 0.10 * \sqrt{23} = 1.68$
4	Площадь земельного участка согласно сведениям Единого государственного реестра недвижимости ($P_{\text{кад}}$), м ²	21
5	Оценка расхождения P и $P_{\text{кад}}$ ($P - P_{\text{кад}}$), м ²	2 кв.м
6	Предельный минимальный и максимальный размеры земельного участка ($P_{\text{мин}}$ и $P_{\text{макс}}$), м ²	18 45
7	Кадастровый или иной номер (обозначение) здания, сооружения, объекта незавершенного строительства, расположенного на земельном участке	53:23:8624303:1907
8	Иные сведения	—

Сведения об уточняемых земельных участках

1. Сведения о характерных точках границы уточняемого земельного участка с кадастровым номером 53:23:8624303:669

Зона № —

Обозначение характерных точек границ	Существующие координаты, м		Уточненные координаты, м		Метод определения координат	Средняя квадратиче- ская погрешнос- ть определе- ния координат характерно- й точки (Mt), м	Формулы, примененные для расчета средней квадратиче- ской погрешности определе- ния координат характерной точки (Mt), м
	X	Y	X	Y			
1	2	3	4	5	6	7	8
н1490У	–	–	583957.2 7	2179834. 86	Метод спутников ых геодезичес- ких измерений (определен- ий)	0.10	–
н1488У	–	–	583955.8 2	2179837. 95	Метод спутников ых геодезичес- ких измерений (определен- ий)	0.10	–
н1489У	–	–	583950.1 2	2179835. 27	Метод спутников ых геодезичес- ких измерений (определен- ий)	0.10	–
н1491У	–	–	583951.5 7	2179832. 18	Метод спутников ых геодезичес- ких измерений (определен- ий)	0.10	–
н1490У	–	–	583957.2 7	2179834. 86	Метод спутников ых геодезичес- ких измерений (определен- ий)	0.10	–

2. Сведения о частях границ уточняемого земельного участка с кадастровым номером

53:23:8624303:669

Обозначение части границ		Горизонтальное проложение (S), м	Описание прохождения части границ	Отметка о наличии земельного спора о местоположении границ земельного участка
от т. 1	до т. 2			
н1490У	н1488У	3.41	—	—
н1488У	н1489У	6.30	—	—
н1489У	н1491У	3.41	—	—
н1491У	н1490У	6.30	—	—

3. Общие сведения об уточняемом земельном участке с кадастровым номером

53:23:8624303:669

№ п/п	Наименование характеристики земельного участка	Значение характеристики
1	2	3
1	Адрес земельного участка	Новгородская обл, Великий Новгород г, Лужское ш, гараж 167
	Местоположение земельного участка (при отсутствии присвоенного адреса)	—
	Дополнительные сведения о местоположении земельного участка	—
2	Площадь земельного участка ± величина погрешности определения площади ($P \pm \Delta P$), м ²	22 кв.м ± 1.62 кв.м
3	Формула, примененная для расчета предельной допустимой погрешности определения площади земельного участка (ΔP), м ²	$\Delta P = 3.5 * 0.10 * \sqrt{22} = 1.62$
4	Площадь земельного участка согласно сведениям Единого государственного реестра недвижимости ($P_{\text{кад}}$), м ²	21
5	Оценка расхождения P и $P_{\text{кад}}$ ($P - P_{\text{кад}}$), м ²	1 кв.м
6	Предельный минимальный и максимальный размеры земельного участка ($P_{\text{мин}}$ и $P_{\text{макс}}$), м ²	—
7	Кадастровый или иной номер (обозначение) здания, сооружения, объекта незавершенного строительства, расположенного на земельном участке	53:23:8624303:1481
8	Иные сведения	—

Сведения об уточняемых земельных участках

1. Сведения о характерных точках границы уточняемого земельного участка с кадастровым номером 53:23:8624303:67

Зона № —

Обозначение характерных точек границ	Существующие координаты, м		Уточненные координаты, м		Метод определения координат	Средняя квадратиче ская погрешнос ть определени я координат характерно й точки (Mt), м	Формулы, примененные для расчета средней квадратическ ой погрешности определения координат характерной точки (Mt), м
	X	Y	X	Y			
1	2	3	4	5	6	7	8
н1469У	–	–	583742.4 4	2179806. 85	Метод спутников ых геодезичес ких измерений (определен ий)	0.10	–
н913У	–	–	583736.8 9	2179804. 05	Метод спутников ых геодезичес ких измерений (определен ий)	0.10	–
н721У	–	–	583735.5 2	2179806. 76	Метод спутников ых геодезичес ких измерений (определен ий)	0.10	–
н723У	–	–	583735.3 1	2179807. 17	Метод спутников ых геодезичес ких измерений (определен ий)	0.10	–
н1492У	–	–	583740.8 5	2179809. 98	Метод спутников ых геодезичес ких измерений (определен ий)	0.10	–
н1469У	–	–	583742.4	2179806.	Метод	0.10	–

			4	85	спутниковых геодезических измерений (определен ий)		
--	--	--	---	----	--	--	--

2. Сведения о частях границ уточняемого земельного участка с кадастровым номером
53:23:8624303:67

Обозначение части границ		Горизонтальное проложение (S), м	Описание прохождения части границ	Отметка о наличии земельного спора о местоположении границ земельного участка
от т. 1	до т. 2			
н1469У	н913У	6.22	—	—
н913У	н721У	3.04	—	—
н721У	н723У	0.46	—	—
н723У	н1492У	6.21	—	—
н1492У	н1469У	3.51	—	—

3. Общие сведения об уточняемом земельном участке с кадастровым номером
53:23:8624303:67

№ п/п	Наименование характеристики земельного участка	Значение характеристики
1	2	3
1	Адрес земельного участка	Новгородская обл, Великий Новгород г, ул
	Местоположение земельного участка (при отсутствии присвоенного адреса)	—
	Дополнительные сведения о местоположении земельного участка	—
2	Площадь земельного участка ± величина погрешности определения площади ($P \pm \Delta P$), м ²	22 кв.м ± 1.63 кв.м
3	Формула, примененная для расчета предельной допустимой погрешности определения площади земельного участка (ΔP), м ²	$\Delta P = 3.5 * 0.10 * \sqrt{22} = 1.63$
4	Площадь земельного участка согласно сведениям Единого государственного реестра недвижимости ($P_{\text{кад}}$), м ²	21
5	Оценка расхождения P и $P_{\text{кад}}$ ($P - P_{\text{кад}}$), м ²	1 кв.м
6	Предельный минимальный и максимальный размеры земельного участка ($P_{\text{мин}}$ и $P_{\text{макс}}$), м ²	—
7	Кадастровый или иной номер (обозначение) здания, сооружения, объекта незавершенного строительства, расположенного на земельном участке	—
8	Иные сведения	—

Сведения об уточняемых земельных участках

1. Сведения о характерных точках границы уточняемого земельного участка с кадастровым номером 53:23:8624303:670

Зона №

Обозначение характерных точек границ	Существующие координаты, м		Уточненные координаты, м		Метод определения координат	Средняя квадратическая погрешность определения координат характерной точки (Mt), м	Формулы, примененные для расчета средней квадратической погрешности определения координат характерной точки (Mt), м
	X	Y	X	Y			
1	2	3	4	5	6	7	8
н1495У	–	–	583958.75	2179831.70	Метод спутниковых геодезических измерений (определений)	0.10	–
н1490У	–	–	583957.27	2179834.86	Метод спутниковых геодезических измерений (определений)	0.10	–
н1491У	–	–	583951.57	2179832.18	Метод спутниковых геодезических измерений (определений)	0.10	–
н1496У	–	–	583953.05	2179829.02	Метод спутниковых геодезических измерений (определений)	0.10	–
н1495У	–	–	583958.75	2179831.70	Метод спутниковых геодезических измерений (определений)	0.10	–

					измерений (определен ий)		
--	--	--	--	--	--------------------------------	--	--

2. Сведения о частях границ уточняемого земельного участка с кадастровым номером
53:23:8624303:670

Обозначение части границ		Горизонтальное проложение (S), м	Описание прохождения части границ	Отметка о наличии земельного спора о местоположении границ земельного участка
от т.	до т.			
1	2	3	4	5
н1495У	н1490У	3.49	–	–
н1490У	н1491У	6.30	–	–
н1491У	н1496У	3.49	–	–
н1496У	н1495У	6.30	–	–

3. Общие сведения об уточняемом земельном участке с кадастровым номером
53:23:8624303:670

№ п/п	Наименование характеристики земельного участка	Значение характеристики
1	2	3
1	Адрес земельного участка	Новгородская обл, Великий Новгород г, Лужское шоссе ул
	Местоположение земельного участка (при отсутствии присвоенного адреса)	–
	Дополнительные сведения о местоположении земельного участка	–
2	Площадь земельного участка ± величина погрешности определения площади ($P \pm \Delta P$), м ²	22 кв.м ± 1.64 кв.м
3	Формула, примененная для расчета предельной допустимой погрешности определения площади земельного участка (ΔP), м ²	$\Delta P = 3.5 * 0.10 * \sqrt{22} = 1.64$
4	Площадь земельного участка согласно сведениям Единого государственного реестра недвижимости ($P_{\text{кад}}$), м ²	21
5	Оценка расхождения P и $P_{\text{кад}}$ ($P - P_{\text{кад}}$), м ²	1 кв.м
6	Предельный минимальный и максимальный размеры земельного участка ($P_{\text{мин}}$ и $P_{\text{макс}}$), м ²	18 45
7	Кадастровый или иной номер (обозначение) здания, сооружения, объекта незавершенного строительства, расположенного на земельном участке	53:23:8624303:1641
8	Иные сведения	–

Сведения об уточняемых земельных участках

1. Сведения о характерных точках границы уточняемого земельного участка с кадастровым номером 53:23:8624303:671

Зона № –

Обозначение характерных точек границ	Существующие координаты, м		Уточненные координаты, м		Метод определения координат	Средняя квадратиче ская погрешнос ть определени я координат характерно й точки (Mt), м	Формулы, примененные для расчета средней квадратическ ой погрешности определения координат характерной точки (Mt), м
	X	Y	X	Y			
1	2	3	4	5	6	7	8
н1497У	–	–	583960.2 5	2179828. 52	Метод спутников ых геодезичес ких измерений (определен ий)	0.10	–
н1495У	–	–	583958.7 5	2179831. 70	Метод спутников ых геодезичес ких измерений (определен ий)	0.10	–
н1496У	–	–	583953.0 5	2179829. 02	Метод спутников ых геодезичес ких измерений (определен ий)	0.10	–
н1498У	–	–	583954.5 4	2179825. 84	Метод спутников ых геодезичес ких измерений (определен ий)	0.10	–
н1497У	–	–	583960.2 5	2179828. 52	Метод спутников ых геодезичес ких измерений (определен ий)	0.10	–

2. Сведения о частях границ уточняемого земельного участка с кадастровым номером

53:23:8624303:671

Обозначение части границ		Горизонтальное проложение (S), м	Описание прохождения части границ	Отметка о наличии земельного спора о местоположении границ земельного участка
от т.	до т.			
1	2	3	4	5
н1497У	н1495У	3.52	—	—
н1495У	н1496У	6.30	—	—
н1496У	н1498У	3.51	—	—
н1498У	н1497У	6.31	—	—

3. Общие сведения об уточняемом земельном участке с кадастровым номером

53:23:8624303:671

№ п/п	Наименование характеристики земельного участка	Значение характеристики
1	2	3
1	Адрес земельного участка	Новгородская обл, Великий Новгород г
	Местоположение земельного участка (при отсутствии присвоенного адреса)	—
	Дополнительные сведения о местоположении земельного участка	—
2	Площадь земельного участка ± величина погрешности определения площади ($P \pm \Delta P$), м ²	22 кв.м ± 1.65 кв.м
3	Формула, примененная для расчета предельной допустимой погрешности определения площади земельного участка (ΔP), м ²	$\Delta P = 3.5 * 0.10 * \sqrt{22} = 1.65$
4	Площадь земельного участка согласно сведениям Единого государственного реестра недвижимости ($P_{\text{кад}}$), м ²	21
5	Оценка расхождения P и $P_{\text{кад}}$ ($P - P_{\text{кад}}$), м ²	1 кв.м
6	Предельный минимальный и максимальный размеры земельного участка ($P_{\text{мин}}$ и $P_{\text{макс}}$), м ²	18 45
7	Кадастровый или иной номер (обозначение) здания, сооружения, объекта незавершенного строительства, расположенного на земельном участке	53:23:8523401:1497
8	Иные сведения	—

Сведения об уточняемых земельных участках

1. Сведения о характерных точках границы уточняемого земельного участка с кадастровым номером 53:23:8624303:672

Зона № —

Обозначение характерных точек границ	Существующие координаты, м	Уточненные координаты, м	Метод определения координат	Средняя квадратическая погрешность	Формулы, примененные для расчета средней квадратическ
--------------------------------------	----------------------------	--------------------------	-----------------------------	------------------------------------	---

	X	Y	X	Y		определени я координат характерно й точки (Mt), м	ой погрешности определения координат характерной точки (Mt), м
1	2	3	4	5	6	7	8
н1499У	–	–	583961.7 4	2179825. 34	Метод спутников ых геодезичес ких измерений (определен ий)	0.10	–
н1497У	–	–	583960.2 5	2179828. 52	Метод спутников ых геодезичес ких измерений (определен ий)	0.10	–
н1498У	–	–	583954.5 4	2179825. 84	Метод спутников ых геодезичес ких измерений (определен ий)	0.10	–
н1500У	–	–	583956.0 3	2179822. 66	Метод спутников ых геодезичес ких измерений (определен ий)	0.10	–
н1499У	–	–	583961.7 4	2179825. 34	Метод спутников ых геодезичес ких измерений (определен ий)	0.10	–

**2. Сведения о частях границ уточняемого земельного участка с кадастровым номером
53:23:8624303:672**

Обозначение части границ		Горизонтальное проложение (S), м	Описание прохождения части границ	Отметка о наличии земельного спора о местоположении границ земельного участка
от т.	до т.			

1	2	3	4	5
н1499У	н1497У	3.51	—	—
н1497У	н1498У	6.31	—	—
н1498У	н1500У	3.51	—	—
н1500У	н1499У	6.31	—	—

**3. Общие сведения об уточняемом земельном участке с кадастровым номером
53:23:8624303:672**

№ п/п	Наименование характеристики земельного участка	Значение характеристики
1	2	3
1	Адрес земельного участка	Новгородская обл, Великий Новгород г, Лужское ш, гараж 170
	Местоположение земельного участка (при отсутствии присвоенного адреса)	—
	Дополнительные сведения о местоположении земельного участка	—
2	Площадь земельного участка ± величина погрешности определения площади ($P \pm \Delta P$), м ²	22 кв.м ± 1.65 кв.м
3	Формула, примененная для расчета предельной допустимой погрешности определения площади земельного участка (ΔP), м ²	$\Delta P = 3.5 * 0.10 * \sqrt{22} = 1.65$
4	Площадь земельного участка согласно сведениям Единого государственного реестра недвижимости ($P_{\text{кад}}$), м ²	21
5	Оценка расхождения P и $P_{\text{кад}}$ ($P - P_{\text{кад}}$), м ²	1 кв.м
6	Предельный минимальный и максимальный размеры земельного участка ($P_{\text{мин}}$ и $P_{\text{макс}}$), м ²	—
7	Кадастровый или иной номер (обозначение) здания, сооружения, объекта незавершенного строительства, расположенного на земельном участке	53:23:8624303:1457
8	Иные сведения	—

Сведения об уточняемых земельных участках

1. Сведения о характерных точках границы уточняемого земельного участка с кадастровым номером 53:23:8624303:673

Зона № —

Обозначение характерных точек границ	Существующие координаты, м		Уточненные координаты, м		Метод определения координат	Средняя квадратическая погрешность определения координат характерно	Формулы, примененные для расчета средней квадратической погрешности определения координат
	X	Y	X	Y			

						й точки (Mt), м	характерной точки (Mt), м
1	2	3	4	5	6	7	8
н1501У	–	–	583963.2 3	2179822. 17	Метод спутников ых геодезичес ких измерений (определен ий)	0.10	–
н1499У	–	–	583961.7 4	2179825. 34	Метод спутников ых геодезичес ких измерений (определен ий)	0.10	–
н1500У	–	–	583956.0 3	2179822. 66	Метод спутников ых геодезичес ких измерений (определен ий)	0.10	–
н1502У	–	–	583957.5 2	2179819. 49	Метод спутников ых геодезичес ких измерений (определен ий)	0.10	–
н1501У	–	–	583963.2 3	2179822. 17	Метод спутников ых геодезичес ких измерений (определен ий)	0.10	–

**2. Сведения о частях границ уточняемого земельного участка с кадастровым номером
53:23:8624303:673**

Обозначение части границ		Горизонтальное проложение (S), м	Описание прохождения части границ	Отметка о наличии земельного спора о местоположении границ земельного участка
от г.	до г.			
1	2	3	4	5
н1501У	н1499У	3.50	–	–

1	2	3	4	5	6	7	8
н1503У	–	–	583964.6 8	2179819. 07	Метод спутников ых геодезичес ких измерений (определен ий)	0.10	–
н1501У	–	–	583963.2 3	2179822. 17	Метод спутников ых геодезичес ких измерений (определен ий)	0.10	–
н1502У	–	–	583957.5 2	2179819. 49	Метод спутников ых геодезичес ких измерений (определен ий)	0.10	–
н1504У	–	–	583958.9 8	2179816. 39	Метод спутников ых геодезичес ких измерений (определен ий)	0.10	–
н1503У	–	–	583964.6 8	2179819. 07	Метод спутников ых геодезичес ких измерений (определен ий)	0.10	–

**2. Сведения о частях границ уточняемого земельного участка с кадастровым номером
53:23:8624303:674**

Обозначение части границ		Горизонтальное проложение (S), м	Описание прохождения части границ	Отметка о наличии земельного спора о местоположении границ земельного участка
от т.	до т.			
1	2	3	4	5
н1503У	н1501У	3.42	–	–
н1501У	н1502У	6.31	–	–
н1502У	н1504У	3.43	–	–
н1504У	н1503У	6.30	–	–

3. Общие сведения об уточняемом земельном участке с кадастровым номером

53:23:8624303:674

№ п/п	Наименование характеристики земельного участка	Значение характеристики
1	2	3
1	Адрес земельного участка	Новгородская обл, Великий Новгород г, Лужское ш
	Местоположение земельного участка (при отсутствии присвоенного адреса)	—
	Дополнительные сведения о местоположении земельного участка	—
2	Площадь земельного участка ± величина погрешности определения площади ($P \pm \Delta P$), м ²	22 кв.м ± 1.63 кв.м
3	Формула, примененная для расчета предельной допустимой погрешности определения площади земельного участка (ΔP), м ²	$\Delta P = 3.5 * 0.10 * \sqrt{22} = 1.63$
4	Площадь земельного участка согласно сведениям Единого государственного реестра недвижимости ($P_{\text{кад}}$), м ²	24
5	Оценка расхождения P и $P_{\text{кад}}$ ($P - P_{\text{кад}}$), м ²	2 кв.м
6	Предельный минимальный и максимальный размеры земельного участка ($P_{\text{мин}}$ и $P_{\text{макс}}$), м ²	18 45
7	Кадастровый или иной номер (обозначение) здания, сооружения, объекта незавершенного строительства, расположенного на земельном участке	53:23:8624303:1675
8	Иные сведения	—

Сведения об уточняемых земельных участках

1. Сведения о характерных точках границы уточняемого земельного участка с кадастровым номером 53:23:8624303:675

Зона № —

Обозначение характерных точек границ	Существующие координаты, м		Уточненные координаты, м		Метод определения координат	Средняя квадратическая погрешность определения координат характерной точки (Mt), м	Формулы, примененные для расчета средней квадратической погрешности определения координат характерной точки (Mt), м
	X	Y	X	Y			
1	2	3	4	5	6	7	8
н1505У	—	—	583966.2 2	2179815. 80	Метод спутниковых	0.10	—

					геодезических измерений (определений)		
н1503У	–	–	583964.68	2179819.07	Метод спутниковых геодезических измерений (определений)	0.10	–
н1504У	–	–	583958.98	2179816.39	Метод спутниковых геодезических измерений (определений)	0.10	–
н1506У	–	–	583960.51	2179813.12	Метод спутниковых геодезических измерений (определений)	0.10	–
н1505У	–	–	583966.22	2179815.80	Метод спутниковых геодезических измерений (определений)	0.10	–

2. Сведения о частях границ уточняемого земельного участка с кадастровым номером 53:23:8624303:675

Обозначение части границ		Горизонтальное проложение (S), м	Описание прохождения части границ	Отметка о наличии земельного спора о местоположении границ земельного участка
от т.	до т.			
1	2	3	4	5
н1505У	н1503У	3.61	–	–
н1503У	н1504У	6.30	–	–
н1504У	н1506У	3.61	–	–
н1506У	н1505У	6.31	–	–

3. Общие сведения об уточняемом земельном участке с кадастровым номером 53:23:8624303:675

№ п/п	Наименование характеристики земельного участка	Значение характеристики
1	2	3

1	Адрес земельного участка	Новгородская обл, Великий Новгород г, Лужское ш
	Местоположение земельного участка (при отсутствии присвоенного адреса)	—
	Дополнительные сведения о местоположении земельного участка	—
2	Площадь земельного участка ± величина погрешности определения площади ($P \pm \Delta P$), м ²	23 кв.м ± 1.67 кв.м
3	Формула, примененная для расчета предельной допустимой погрешности определения площади земельного участка (ΔP), м ²	$\Delta P = 3.5 * 0.10 * \sqrt{23} = 1.67$
4	Площадь земельного участка согласно сведениям Единого государственного реестра недвижимости ($P_{\text{кад}}$), м ²	21
5	Оценка расхождения P и $P_{\text{кад}}$ ($P - P_{\text{кад}}$), м ²	2 кв.м
6	Предельный минимальный и максимальный размеры земельного участка ($P_{\text{мин}}$ и $P_{\text{макс}}$), м ²	18 45
7	Кадастровый или иной номер (обозначение) здания, сооружения, объекта незавершенного строительства, расположенного на земельном участке	53:23:8624303:1831
8	Иные сведения	—

Сведения об уточняемых земельных участках

1. Сведения о характерных точках границы уточняемого земельного участка с кадастровым номером 53:23:8624303:676

Зона № —

Обозначение характерных точек границ	Существующие координаты, м		Уточненные координаты, м		Метод определения координат	Средняя квадратическая погрешность определения координат характерной точки (Mt), м	Формулы, примененные для расчета средней квадратической погрешности определения координат характерной точки (Mt), м
	X	Y	X	Y			
1	2	3	4	5	6	7	8
n1507У	—	—	583967.7 2	2179812. 68	Метод спутниковых геодезических измерений (определен	0.10	—

н1505У	–	–	583966.2 2	2179815. 80	Метод спутниковых геодезических измерений (определений)	0.10	–
н1506У	–	–	583960.5 1	2179813. 12	Метод спутниковых геодезических измерений (определений)	0.10	–
н1508У	–	–	583962.0 4	2179809. 94	Метод спутниковых геодезических измерений (определений)	0.10	–
н1507У	–	–	583967.7 2	2179812. 68	Метод спутниковых геодезических измерений (определений)	0.10	–

2. Сведения о частях границ уточняемого земельного участка с кадастровым номером 53:23:8624303:676

Обозначение части границ		Горизонтальное проложение (S), м	Описание прохождения части границ	Отметка о наличии земельного спора о местоположении границ земельного участка
от т. 1	до т. 2			
н1507У	н1505У	3.46	–	–
н1505У	н1506У	6.31	–	–
н1506У	н1508У	3.53	–	–
н1508У	н1507У	6.31	–	–

3. Общие сведения об уточняемом земельном участке с кадастровым номером 53:23:8624303:676

№ п/п	Наименование характеристики земельного участка	Значение характеристики
1	2	3
1	Адрес земельного участка	Новгородская обл, Великий Новгород г, Лужское ш
	Местоположение земельного участка (при отсутствии присвоенного	–

	адреса)	
	Дополнительные сведения о местоположении земельного участка	—
2	Площадь земельного участка ± величина погрешности определения площади ($P \pm \Delta P$), м ²	22 кв.м ± 1.64 кв.м
3	Формула, примененная для расчета предельной допустимой погрешности определения площади земельного участка (ΔP), м ²	$\Delta P = 3.5 * 0.10 * \sqrt{22} = 1.64$
4	Площадь земельного участка согласно сведениям Единого государственного реестра недвижимости ($P_{\text{кад}}$), м ²	21
5	Оценка расхождения P и $P_{\text{кад}}$ ($P - P_{\text{кад}}$), м ²	1 кв.м
6	Предельный минимальный и максимальный размеры земельного участка ($P_{\text{мин}}$ и $P_{\text{макс}}$), м ²	18 45
7	Кадастровый или иной номер (обозначение) здания, сооружения, объекта незавершенного строительства, расположенного на земельном участке	53:23:8624303:1642
8	Иные сведения	—

Сведения об уточняемых земельных участках

1. Сведения о характерных точках границы уточняемого земельного участка с кадастровым номером 53:23:8624303:679

Зона №

Обозначение характерных точек границ	Существующие координаты, м		Уточненные координаты, м		Метод определения координат	Средняя квадратическая погрешность определения координат характерной точки (Mt), м	Формулы, примененные для расчета средней квадратической погрешности определения координат характерной точки (Mt), м
	X	Y	X	Y			
1	2	3	4	5	6	7	8
н1509У	—	—	583972.3 0	2179803. 16	Метод спутниковых геодезических измерений (определений)	0.10	—
н1510У	—	—	583970.8 2	2179806. 23	Метод спутниковых	0.10	—

					геодезических измерений (определений)		
н1511У	–	–	583965.14	2179803.50	Метод спутниковых геодезических измерений (определений)	0.10	–
н1512У	–	–	583966.62	2179800.43	Метод спутниковых геодезических измерений (определений)	0.10	–
н1509У	–	–	583972.30	2179803.16	Метод спутниковых геодезических измерений (определений)	0.10	–

2. Сведения о частях границ уточняемого земельного участка с кадастровым номером 53:23:8624303:679

Обозначение части границ		Горизонтальное проложение (S), м	Описание прохождения части границ	Отметка о наличии земельного спора о местоположении границ земельного участка
от г.	до г.			
1	2	3	4	5
н1509У	н1510У	3.41	–	–
н1510У	н1511У	6.30	–	–
н1511У	н1512У	3.41	–	–
н1512У	н1509У	6.30	–	–

3. Общие сведения об уточняемом земельном участке с кадастровым номером 53:23:8624303:679

№ п/п	Наименование характеристики земельного участка	Значение характеристики
1	2	3
1	Адрес земельного участка	Новгородская обл, Великий Новгород г, ул
	Местоположение земельного участка (при отсутствии присвоенного адреса)	–
	Дополнительные сведения о местоположении земельного участка	–
2	Площадь земельного участка ± величина погрешности определения	21 кв.м ± 1.62 кв.м

	площади ($P \pm \Delta P$), м ²	
3	Формула, примененная для расчета предельной допустимой погрешности определения площади земельного участка (ΔP), м ²	$\Delta P = 3.5 * 0.10 * \sqrt{21} = 1.62$
4	Площадь земельного участка согласно сведениям Единого государственного реестра недвижимости ($P_{\text{кад}}$), м ²	21
5	Оценка расхождения P и $P_{\text{кад}}$ ($P - P_{\text{кад}}$), м ²	0 кв.м
6	Предельный минимальный и максимальный размеры земельного участка ($P_{\text{мин}}$ и $P_{\text{макс}}$), м ²	18 45
7	Кадастровый или иной номер (обозначение) здания, сооружения, объекта незавершенного строительства, расположенного на земельном участке	53:23:8624303:1617
8	Иные сведения	—

Сведения об уточняемых земельных участках

1. Сведения о характерных точках границы уточняемого земельного участка с кадастровым номером 53:23:8624303:68

Зона № —

Обозначение характерных точек границ	Существующие координаты, м		Уточненные координаты, м		Метод определения координат	Средняя квадратическая погрешность определения координат характерной точки (Mt), м	Формулы, примененные для расчета средней квадратической погрешности определения координат характерной точки (Mt), м
	X	Y	X	Y			
1	2	3	4	5	6	7	8
н1492У	—	—	583740.85	2179809.98	Метод спутниковых геодезических измерений (определений)	0.10	—
н723У	—	—	583735.31	2179807.17	Метод спутниковых геодезических измерений (определений)	0.10	—

н1У	–	–	583733.9 4	2179809. 87	Метод спутниковых геодезических измерений (определений)	0.10	–
н5У	–	–	583733.8 0	2179810. 15	Метод спутниковых геодезических измерений (определений)	0.10	–
н1493У	–	–	583739.3 4	2179812. 95	Метод спутниковых геодезических измерений (определений)	0.10	–
н1492У	–	–	583740.8 5	2179809. 98	Метод спутниковых геодезических измерений (определений)	0.10	–

2. Сведения о частях границ уточняемого земельного участка с кадастровым номером 53:23:8624303:68

Обозначение части границ		Горизонтальное проложение (S), м	Описание прохождения части границ	Отметка о наличии земельного спора о местоположении границ земельного участка
от т. 1	до т. 2			
н1492У	н723У	6.21	–	–
н723У	н1У	3.03	–	–
н1У	н5У	0.31	–	–
н5У	н1493У	6.21	–	–
н1493У	н1492У	3.33	–	–

3. Общие сведения об уточняемом земельном участке с кадастровым номером 53:23:8624303:68

№ п/п	Наименование характеристики земельного участка	Значение характеристики
1	2	3
1	Адрес земельного участка	Новгородская обл, Великий Новгород г, Гск Уют тер
	Местоположение земельного участка (при отсутствии присвоенного)	–

	адреса)	
	Дополнительные сведения о местоположении земельного участка	—
2	Площадь земельного участка ± величина погрешности определения площади ($P \pm \Delta P$), м ²	21 кв.м ± 1.59 кв.м
3	Формула, примененная для расчета предельной допустимой погрешности определения площади земельного участка (ΔP), м ²	$\Delta P = 3.5 * 0.10 * \sqrt{21} = 1.59$
4	Площадь земельного участка согласно сведениям Единого государственного реестра недвижимости ($P_{\text{кад}}$), м ²	21
5	Оценка расхождения P и $P_{\text{кад}}$ ($P - P_{\text{кад}}$), м ²	0 кв.м
6	Предельный минимальный и максимальный размеры земельного участка ($P_{\text{мин}}$ и $P_{\text{макс}}$), м ²	18 45
7	Кадастровый или иной номер (обозначение) здания, сооружения, объекта незавершенного строительства, расположенного на земельном участке	53:23:8624303:1508
8	Иные сведения	—

Сведения об уточняемых земельных участках

1. Сведения о характерных точках границы уточняемого земельного участка с кадастровым номером 53:23:8624303:680

Зона №

Обозначение характерных точек границ	Существующие координаты, м		Уточненные координаты, м		Метод определения координат	Средняя квадратическая погрешность определения координат характерной точки (Mt), м	Формулы, примененные для расчета средней квадратической погрешности определения координат характерной точки (Mt), м
	X	Y	X	Y			
1	2	3	4	5	6	7	8
н1513У	—	—	583973.84	2179799.96	Метод спутниковых геодезических измерений (определений)	0.10	—
н1509У	—	—	583972.30	2179803.16	Метод спутниковых	0.10	—

					геодезических измерений (определений)		
н1512У	–	–	583966.6 2	2179800. 43	Метод спутниковых геодезических измерений (определений)	0.10	–
н1514У	–	–	583968.1 6	2179797. 23	Метод спутниковых геодезических измерений (определений)	0.10	–
н1513У	–	–	583973.8 4	2179799. 96	Метод спутниковых геодезических измерений (определений)	0.10	–

**2. Сведения о частях границ уточняемого земельного участка с кадастровым номером
53:23:8624303:680**

Обозначение части границ		Горизонтальное проложение (S), м	Описание прохождения части границ	Отметка о наличии земельного спора о местоположении границ земельного участка
от г.	до г.			
1	2	3	4	5
н1513У	н1509У	3.55	–	–
н1509У	н1512У	6.30	–	–
н1512У	н1514У	3.55	–	–
н1514У	н1513У	6.30	–	–

**3. Общие сведения об уточняемом земельном участке с кадастровым номером
53:23:8624303:680**

№ п/п	Наименование характеристики земельного участка	Значение характеристики
1	2	3
1	Адрес земельного участка	Новгородская обл, Великий Новгород г, По Лужскому шоссе (кв 243) неопр
	Местоположение земельного участка (при отсутствии присвоенного адреса)	–
	Дополнительные сведения о местоположении земельного участка	–
2	Площадь земельного участка ±	22 кв.м ± 1.66 кв.м

	величина погрешности определения площади ($P \pm \Delta P$), м ²	
3	Формула, примененная для расчета предельной допустимой погрешности определения площади земельного участка (ΔP), м ²	$\Delta P = 3.5 * 0.10 * \sqrt{22} = 1.66$
4	Площадь земельного участка согласно сведениям Единого государственного реестра недвижимости ($P_{\text{кад}}$), м ²	23
5	Оценка расхождения P и $P_{\text{кад}}$ ($P - P_{\text{кад}}$), м ²	1 кв.м
6	Предельный минимальный и максимальный размеры земельного участка ($P_{\text{мин}}$ и $P_{\text{макс}}$), м ²	–
7	Кадастровый или иной номер (обозначение) здания, сооружения, объекта незавершенного строительства, расположенного на земельном участке	53:23:8624303:1795
8	Иные сведения	–

Сведения об уточняемых земельных участках

1. Сведения о характерных точках границы уточняемого земельного участка с кадастровым номером 53:23:8624303:682

Зона №

Обозначение характерных точек границ	Существующие координаты, м		Уточненные координаты, м		Метод определения координат	Средняя квадратическая погрешность определения координат характерной точки (Mt), м	Формулы, примененные для расчета средней квадратической погрешности определения координат характерной точки (Mt), м
	X	Y	X	Y			
1	2	3	4	5	6	7	8
н1515У	–	–	583976.95	2179793.50	Метод спутниковых геодезических измерений (определений)	0.10	–
н1516У	–	–	583975.35	2179796.82	Метод спутниковых геодезических измерений (определений)	0.10	–

н1517У	–	–	583969.6 8	2179794. 08	Метод спутниковых геодезических измерений (определений)	0.10	–
н1518У	–	–	583971.2 7	2179790. 77	Метод спутниковых геодезических измерений (определений)	0.10	–
н1515У	–	–	583976.9 5	2179793. 50	Метод спутниковых геодезических измерений (определений)	0.10	–

2. Сведения о частях границ уточняемого земельного участка с кадастровым номером 53:23:8624303:682

Обозначение части границ		Горизонтальное проложение (S), м	Описание прохождения части границ	Отметка о наличии земельного спора о местоположении границ земельного участка
от т.	до т.			
1	2	3	4	5
н1515У	н1516У	3.69	–	–
н1516У	н1517У	6.30	–	–
н1517У	н1518У	3.67	–	–
н1518У	н1515У	6.30	–	–

3. Общие сведения об уточняемом земельном участке с кадастровым номером 53:23:8624303:682

№ п/п	Наименование характеристики земельного участка	Значение характеристики
1	2	3
1	Адрес земельного участка	Новгородская обл, Великий Новгород г, Лужское ш, 179 гараж
	Местоположение земельного участка (при отсутствии присвоенного адреса)	–
	Дополнительные сведения о местоположении земельного участка	–
2	Площадь земельного участка ± величина погрешности определения площади ($P \pm \Delta P$), м ²	23 кв.м ± 1.68 кв.м
3	Формула, примененная для расчета предельной допустимой погрешности	$\Delta P = 3.5 * 0.10 * \sqrt{23} = 1.68$

	определения площади земельного участка (ΔP), m^2	
4	Площадь земельного участка согласно сведениям Единого государственного реестра недвижимости ($P_{\text{кад}}$), m^2	23
5	Оценка расхождения P и $P_{\text{кад}}$ ($P - P_{\text{кад}}$), m^2	0 кв.м
6	Предельный минимальный и максимальный размеры земельного участка ($P_{\text{мин}}$ и $P_{\text{макс}}$), m^2	18 45
7	Кадастровый или иной номер (обозначение) здания, сооружения, объекта незавершенного строительства, расположенного на земельном участке	53:23:8624303:1837
8	Иные сведения	—

Сведения об уточняемых земельных участках

1. Сведения о характерных точках границы уточняемого земельного участка с кадастровым номером 53:23:8624303:684 Зона № —

Обозначение характерных точек границ	Существующие координаты, м		Уточненные координаты, м		Метод определения координат	Средняя квадратическая погрешность определения координат характерной точки (Mt), м	Формулы, примененные для расчета средней квадратической погрешности определения координат характерной точки (Mt), м
	X	Y	X	Y			
1	2	3	4	5	6	7	8
н1519У	—	—	583980.25	2179786.63	Метод спутниковых геодезических измерений (определений)	0.10	—
н1520У	—	—	583978.67	2179789.92	Метод спутниковых геодезических измерений (определений)	0.10	—
н1521У	—	—	583972.99	2179787.19	Метод спутниковых	0.10	—

					геодезических измерений (определений)		
н1522У	–	–	583974.58	2179783.90	Метод спутниковых геодезических измерений (определений)	0.10	–
н1519У	–	–	583980.25	2179786.63	Метод спутниковых геодезических измерений (определений)	0.10	–

2. Сведения о частях границ уточняемого земельного участка с кадастровым номером 53:23:8624303:684

Обозначение части границ		Горизонтальное проложение (S), м	Описание прохождения части границ	Отметка о наличии земельного спора о местоположении границ земельного участка
от т.	до т.			
1	2	3	4	5
н1519У	н1520У	3.65	–	–
н1520У	н1521У	6.30	–	–
н1521У	н1522У	3.65	–	–
н1522У	н1519У	6.29	–	–

3. Общие сведения об уточняемом земельном участке с кадастровым номером 53:23:8624303:684

№ п/п	Наименование характеристики земельного участка	Значение характеристики
1	2	3
1	Адрес земельного участка	Новгородская обл, Великий Новгород г, ул
	Местоположение земельного участка (при отсутствии присвоенного адреса)	–
	Дополнительные сведения о местоположении земельного участка	–
2	Площадь земельного участка ± величина погрешности определения площади ($P \pm \Delta P$), м ²	23 кв.м ± 1.68 кв.м
3	Формула, примененная для расчета предельной допустимой погрешности определения площади земельного участка (ΔP), м ²	$\Delta P = 3.5 * 0.10 * \sqrt{23} = 1.68$
4	Площадь земельного участка согласно сведениям Единого государственного реестра	22

	недвижимости ($P_{\text{кад}}$), м^2	
5	Оценка расхождения P и $P_{\text{кад}}$ ($P - P_{\text{кад}}$), м^2	1 кв.м
6	Предельный минимальный и максимальный размеры земельного участка ($P_{\text{мин}}$ и $P_{\text{макс}}$), м^2	—
7	Кадастровый или иной номер (обозначение) здания, сооружения, объекта незавершенного строительства, расположенного на земельном участке	53:23:8624303:1682
8	Иные сведения	—

Сведения об уточняемых земельных участках

1. Сведения о характерных точках границы уточняемого земельного участка с кадастровым номером 53:23:8624303:685

Зона №

Обозначение характерных точек границ	Существующие координаты, м		Уточненные координаты, м		Метод определения координат	Средняя квадратическая погрешность определения координат характерной точки (Mt), м	Формулы, примененные для расчета средней квадратической погрешности определения координат характерной точки (Mt), м
	X	Y	X	Y			
1	2	3	4	5	6	7	8
н1523У	—	—	583981.83	2179783.35	Метод спутниковых геодезических измерений (определений)	0.10	—
н1519У	—	—	583980.25	2179786.63	Метод спутниковых геодезических измерений (определений)	0.10	—
н1522У	—	—	583974.58	2179783.90	Метод спутниковых геодезических измерений (определений)	0.10	—

н1524У	–	–	583976.1 6	2179780. 61	Метод спутниковых геодезических измерений (определений)	0.10	–
н1523У	–	–	583981.8 3	2179783. 35	Метод спутниковых геодезических измерений (определений)	0.10	–

2. Сведения о частях границ уточняемого земельного участка с кадастровым номером 53:23:8624303:685

Обозначение части границ		Горизонтальное проложение (S), м	Описание прохождения части границ	Отметка о наличии земельного спора о местоположении границ земельного участка
от т.	до т.			
1	2	3	4	5
н1523У	н1519У	3.64	–	–
н1519У	н1522У	6.29	–	–
н1522У	н1524У	3.65	–	–
н1524У	н1523У	6.30	–	–

3. Общие сведения об уточняемом земельном участке с кадастровым номером 53:23:8624303:685

№ п/п	Наименование характеристики земельного участка	Значение характеристики
1	2	3
1	Адрес земельного участка	Новгородская обл, Великий Новгород г
	Местоположение земельного участка (при отсутствии присвоенного адреса)	–
	Дополнительные сведения о местоположении земельного участка	–
2	Площадь земельного участка ± величина погрешности определения площади ($P \pm \Delta P$), м ²	23 кв.м ± 1.68 кв.м
3	Формула, примененная для расчета предельной допустимой погрешности определения площади земельного участка (ΔP), м ²	$\Delta P = 3.5 * 0.10 * \sqrt{23} = 1.68$
4	Площадь земельного участка согласно сведениям Единого государственного реестра недвижимости ($P_{\text{кад}}$), м ²	21
5	Оценка расхождения P и $P_{\text{кад}}$ ($P - P_{\text{кад}}$), м ²	2 кв.м
6	Предельный минимальный и максимальный размеры земельного	18
		45

	участка ($P_{\text{мин}}$ и $P_{\text{макс}}$), м ²	
7	Кадастровый или иной номер (обозначение) здания, сооружения, объекта незавершенного строительства, расположенного на земельном участке	53:23:8624303:2081
8	Иные сведения	–

Сведения об уточняемых земельных участках

**1. Сведения о характерных точках границы уточняемого земельного участка с кадастровым номером 53:23:8624303:686
Зона № –**

Обозначение характерных точек границ	Существующие координаты, м		Уточненные координаты, м		Метод определения координат	Средняя квадратическая погрешность определения координат характерной точки (Mt), м	Формулы, примененные для расчета средней квадратической погрешности определения координат характерной точки (Mt), м
	X	Y	X	Y			
1	2	3	4	5	6	7	8
–	–	–	583983.8 1	2179779. 25	Метод спутниковых геодезических измерений (определений)	0.10	–
–	–	–	583981.8 3	2179783. 35	Метод спутниковых геодезических измерений (определений)	0.10	–
–	–	–	583976.1 6	2179780. 61	Метод спутниковых геодезических измерений (определений)	0.10	–
–	–	–	583978.1 3	2179776. 51	Метод спутниковых геодезических измерений	0.10	–

					(определен ий)		
–	–	–	583983.8 1	2179779. 25	Метод спутников ых геодезичес ких измерений (определен ий)	0.10	–

**2. Сведения о частях границ уточняемого земельного участка с кадастровым номером
53:23:8624303:686**

Обозначение части границ		Горизонтальное проложение (S), м	Описание прохождения части границ	Отметка о наличии земельного спора о местоположении границ земельного участка
от т.	до т.			
1	2	3	4	5
–	–	4.55	–	–
–	–	6.30	–	–
–	–	4.55	–	–
–	–	6.31	–	–

**3. Общие сведения об уточняемом земельном участке с кадастровым номером
53:23:8624303:686**

№ п/п	Наименование характеристики земельного участка	Значение характеристики
1	2	3
1	Адрес земельного участка	Новгородская обл, Великий Новгород г, ул
	Местоположение земельного участка (при отсутствии присвоенного адреса)	–
	Дополнительные сведения о местоположении земельного участка	–
2	Площадь земельного участка ± величина погрешности определения площади ($P \pm \Delta P$), м ²	29 кв.м ± 1.87 кв.м
3	Формула, примененная для расчета предельной допустимой погрешности определения площади земельного участка (ΔP), м ²	$\Delta P = 3.5 * 0.10 * \sqrt{29} = 1.87$
4	Площадь земельного участка согласно сведениям Единого государственного реестра недвижимости ($P_{\text{кад}}$), м ²	29
5	Оценка расхождения P и $P_{\text{кад}}$ ($P - P_{\text{кад}}$), м ²	0 кв.м
6	Предельный минимальный и максимальный размеры земельного участка ($P_{\text{мин}}$ и $P_{\text{макс}}$), м ²	18 45
7	Кадастровый или иной номер (обозначение) здания, сооружения, объекта незавершенного строительства, расположенного на земельном участке	53:23:8624303:1618

8

Иные сведения

–

Сведения об уточняемых земельных участках**1. Сведения о характерных точках границы уточняемого земельного участка с кадастровым номером 53:23:8624303:687****Зона № –**

Обозначение характерных точек границ	Существующие координаты, м		Уточненные координаты, м		Метод определения координат	Средняя квадратическая погрешность определения координат характерной точки (Mt), м	Формулы, примененные для расчета средней квадратической погрешности определения координат характерной точки (Mt), м
	X	Y	X	Y			
1	2	3	4	5	6	7	8
н1525У	–	–	583989.70	2179780.78	Метод спутниковых геодезических измерений (определений)	0.10	–
н1526У	–	–	583984.32	2179778.19	Метод спутниковых геодезических измерений (определений)	0.10	–
н1527У	–	–	583983.81	2179779.25	Метод спутниковых геодезических измерений (определений)	0.10	–
н1528У	–	–	583982.42	2179782.12	Метод спутниковых геодезических измерений (определений)	0.10	–
н1529У	–	–	583987.84	2179784.72	Метод спутниковых геодезических измерений (определений)	0.10	–

					ких измерений (определений)		
н1525У	—	—	583989.70	2179780.78	Метод спутниковых геодезических измерений (определений)	0.10	—

2. Сведения о частях границ уточняемого земельного участка с кадастровым номером 53:23:8624303:687

Обозначение части границ		Горизонтальное проложение (S), м	Описание прохождения части границ	Отметка о наличии земельного спора о местоположении границ земельного участка
от т.	до т.			
1	2	3	4	5
н1525У	н1526У	5.97	—	—
н1526У	н1527У	1.18	—	—
н1527У	н1528У	3.19	—	—
н1528У	н1529У	6.01	—	—
н1529У	н1525У	4.36	—	—

3. Общие сведения об уточняемом земельном участке с кадастровым номером 53:23:8624303:687

№ п/п	Наименование характеристики земельного участка	Значение характеристики
1	2	3
1	Адрес земельного участка	Новгородская обл, Великий Новгород г, Лужское ш
	Местоположение земельного участка (при отсутствии присвоенного адреса)	—
	Дополнительные сведения о местоположении земельного участка	—
2	Площадь земельного участка ± величина погрешности определения площади ($P \pm \Delta P$), м ²	26 кв.м ± 1.79 кв.м
3	Формула, примененная для расчета предельной допустимой погрешности определения площади земельного участка (ΔP), м ²	$\Delta P = 3.5 * 0.10 * \sqrt{26} = 1.79$
4	Площадь земельного участка согласно сведениям Единого государственного реестра недвижимости ($P_{\text{кад}}$), м ²	21
5	Оценка расхождения P и $P_{\text{кад}}$ ($P - P_{\text{кад}}$), м ²	5 кв.м
6	Предельный минимальный и максимальный размеры земельного участка ($P_{\text{мин}}$ и $P_{\text{макс}}$), м ²	18 45
7	Кадастровый или иной номер	53:23:8624303:1425

	(обозначение) здания, сооружения, объекта незавершенного строительства, расположенного на земельном участке	
8	Иные сведения	—

Сведения об уточняемых земельных участках

**1. Сведения о характерных точках границы уточняемого земельного участка с кадастровым номером 53:23:8624303:688
Зона № —**

Обозначение характерных точек границ	Существующие координаты, м		Уточненные координаты, м		Метод определения координат	Средняя квадратическая погрешность определения координат характерной точки (Mt), м	Формулы, примененные для расчета средней квадратической погрешности определения координат характерной точки (Mt), м
	X	Y	X	Y			
1	2	3	4	5	6	7	8
—	—	—	583987.84	2179784.72	Метод спутниковых геодезических измерений (определений)	0.10	—
—	—	—	583982.42	2179782.12	Метод спутниковых геодезических измерений (определений)	0.10	—
—	—	—	583981.83	2179783.35	Метод спутниковых геодезических измерений (определений)	0.10	—
—	—	—	583980.41	2179786.31	Метод спутниковых геодезических измерений (определений)	0.10	—

–	–	–	583985.8 4	2179788. 94	Метод спутниковых геодезических измерений (определений)	0.10	–
–	–	–	583987.8 4	2179784. 72	Метод спутниковых геодезических измерений (определений)	0.10	–

2. Сведения о частях границ уточняемого земельного участка с кадастровым номером 53:23:8624303:688

Обозначение части границ		Горизонтальное проложение (S), м	Описание прохождения части границ	Отметка о наличии земельного спора о местоположении границ земельного участка
от т.	до т.			
1	2	3	4	5
–	–	6.01	–	–
–	–	1.36	–	–
–	–	3.28	–	–
–	–	6.03	–	–
–	–	4.67	–	–

3. Общие сведения об уточняемом земельном участке с кадастровым номером 53:23:8624303:688

№ п/п	Наименование характеристики земельного участка	Значение характеристики
1	2	3
1	Адрес земельного участка	Новгородская обл, Великий Новгород г, ул
	Местоположение земельного участка (при отсутствии присвоенного адреса)	–
	Дополнительные сведения о местоположении земельного участка	–
2	Площадь земельного участка ± величина погрешности определения площади ($P \pm \Delta P$), м ²	28 кв.м ± 1.85 кв.м
3	Формула, примененная для расчета предельной допустимой погрешности определения площади земельного участка (ΔP), м ²	$\Delta P = 3.5 * 0.10 * \sqrt{28} = 1.85$
4	Площадь земельного участка согласно сведениям Единого государственного реестра недвижимости ($P_{\text{кад}}$), м ²	21
5	Оценка расхождения P и $P_{\text{кад}}$ ($P - P_{\text{кад}}$), м ²	7 кв.м
6	Предельный минимальный и	–

	максимальный размеры земельного участка ($P_{\text{мин}}$ и $P_{\text{макс}}$), M^2	
7	Кадастровый или иной номер (обозначение) здания, сооружения, объекта незавершенного строительства, расположенного на земельном участке	53:23:8624303:1639
8	Иные сведения	—

Сведения об уточняемых земельных участках

1. Сведения о характерных точках границы уточняемого земельного участка с кадастровым номером 53:23:8624303:69

Зона № —

Обозначение характерных точек границ	Существующие координаты, м		Уточненные координаты, м		Метод определения координат	Средняя квадратическая погрешность определения координат характерной точки (Mt), м	Формулы, примененные для расчета средней квадратической погрешности определения координат характерной точки (Mt), м
	X	Y	X	Y			
1	2	3	4	5	6	7	8
н1493У	—	—	583739.34	2179812.95	Метод спутниковых геодезических измерений (определений)	0.10	—
н5У	—	—	583733.80	2179810.15	Метод спутниковых геодезических измерений (определений)	0.10	—
н4У	—	—	583732.18	2179813.36	Метод спутниковых геодезических измерений (определений)	0.10	—
н1494У	—	—	583737.65	2179816.27	Метод спутниковых геодезических измерений (определений)	0.10	—

					измерений (определен ий)		
н1493У	–	–	583739.3 4	2179812. 95	Метод спутников ых геодезичес ких измерений (определен ий)	0.10	–

**2. Сведения о частях границ уточняемого земельного участка с кадастровым номером
53:23:8624303:69**

Обозначение части границ		Горизонтальное проложение (S), м	Описание прохождения части границ	Отметка о наличии земельного спора о местоположении границ земельного участка
от т.	до т.			
1	2	3	4	5
н1493У	н5У	6.21	–	–
н5У	н4У	3.60	–	–
н4У	н1494У	6.20	–	–
н1494У	н1493У	3.73	–	–

**3. Общие сведения об уточняемом земельном участке с кадастровым номером
53:23:8624303:69**

№ п/п	Наименование характеристики земельного участка	Значение характеристики
1	2	3
1	Адрес земельного участка	Новгородская обл, Великий Новгород г, ул
	Местоположение земельного участка (при отсутствии присвоенного адреса)	–
	Дополнительные сведения о местоположении земельного участка	–
2	Площадь земельного участка ± величина погрешности определения площади ($P \pm \Delta P$), м ²	23 кв.м ± 1.67 кв.м
3	Формула, примененная для расчета предельной допустимой погрешности определения площади земельного участка (ΔP), м ²	$\Delta P = 3.5 * 0.10 * \sqrt{23} = 1.67$
4	Площадь земельного участка согласно сведениям Единого государственного реестра недвижимости ($P_{\text{кад}}$), м ²	23
5	Оценка расхождения P и $P_{\text{кад}}$ ($P - P_{\text{кад}}$), м ²	0 кв.м
6	Предельный минимальный и максимальный размеры земельного участка ($P_{\text{мин}}$ и $P_{\text{макс}}$), м ²	–
7	Кадастровый или иной номер (обозначение) здания, сооружения, объекта незавершенного строительства, расположенного на	53:23:0000000:7172

	земельном участке						
8	Иные сведения		—				
Сведения об уточняемых земельных участках							
1. Сведения о характерных точках границы уточняемого земельного участка с кадастровым номером <u>53:23:8624303:690</u>							
Зона № <u> </u>							
Обозначение характерных точек границ	Существующие координаты, м		Уточненные координаты, м		Метод определения координат	Средняя квадратиче- ская погрешнос- ть определе- ния координат характерно- й точки (Mt), м	Формулы, примененные для расчета средней квадратиче- ской погрешности определе- ния координат характерной точки (Mt), м
	X	Y	X	Y			
1	2	3	4	5	6	7	8
н1530У	—	—	583984.1 3	2179792. 58	Метод спутников ых геодезичес- ких измерений (определен- ий)	0.10	—
н1520У	—	—	583978.6 7	2179789. 92	Метод спутников ых геодезичес- ких измерений (определен- ий)	0.10	—
н1515У	—	—	583976.9 5	2179793. 50	Метод спутников ых геодезичес- ких измерений (определен- ий)	0.10	—
н1531У	—	—	583982.3 5	2179796. 34	Метод спутников ых геодезичес- ких измерений (определен- ий)	0.10	—
н1530У	—	—	583984.1 3	2179792. 58	Метод спутников	0.10	—

					ых геодезичес- ких измерений (определен- ий)		
--	--	--	--	--	---	--	--

**2. Сведения о частях границ уточняемого земельного участка с кадастровым номером
53:23:8624303:690**

Обозначение части границ		Горизонтальное проложение (S), м	Описание прохождения части границ	Отметка о наличии земельного спора о местоположении границ земельного участка
от т. 1	до т. 2			
н1530У	н1520У	6.07	—	—
н1520У	н1515У	3.97	—	—
н1515У	н1531У	6.10	—	—
н1531У	н1530У	4.16	—	—

**3. Общие сведения об уточняемом земельном участке с кадастровым номером
53:23:8624303:690**

№ п/п	Наименование характеристики земельного участка	Значение характеристики
1	2	3
1	Адрес земельного участка	Новгородская обл, Великий Новгород г, ул
	Местоположение земельного участка (при отсутствии присвоенного адреса)	—
	Дополнительные сведения о местоположении земельного участка	—
2	Площадь земельного участка ± величина погрешности определения площади ($P \pm \Delta P$), м ²	25 кв.м ± 1.74 кв.м
3	Формула, примененная для расчета предельной допустимой погрешности определения площади земельного участка (ΔP), м ²	$\Delta P = 3.5 * 0.10 * \sqrt{25} = 1.74$
4	Площадь земельного участка согласно сведениям Единого государственного реестра недвижимости ($P_{\text{кад}}$), м ²	23
5	Оценка расхождения P и $P_{\text{кад}}$ ($P - P_{\text{кад}}$), м ²	2 кв.м
6	Предельный минимальный и максимальный размеры земельного участка ($P_{\text{мин}}$ и $P_{\text{макс}}$), м ²	—
7	Кадастровый или иной номер (обозначение) здания, сооружения, объекта незавершенного строительства, расположенного на земельном участке	—
8	Иные сведения	—

Сведения об уточняемых земельных участках

1. Сведения о характерных точках границы уточняемого земельного участка с

кадастровым номером 53:23:8624303:691

Зона № —

Обозначение характерных точек границ	Существующие координаты, м		Уточненные координаты, м		Метод определения координат	Средняя квадратиче- ская погрешнос- ть определе- ния координат характерно- й точки (Mт), м	Формулы, примененные для расчета средней квадратическ- ой погрешности определения координат характерной точки (Mт), м
	X	Y	X	Y			
1	2	3	4	5	6	7	8
н1531У	—	—	583982.3 5	2179796. 34	Метод спутников ых геодезичес- ких измерений (определен- ий)	0.10	—
н1515У	—	—	583976.9 5	2179793. 50	Метод спутников ых геодезичес- ких измерений (определен- ий)	0.10	—
н1516У	—	—	583975.3 5	2179796. 82	Метод спутников ых геодезичес- ких измерений (определен- ий)	0.10	—
н1532У	—	—	583980.8 0	2179799. 61	Метод спутников ых геодезичес- ких измерений (определен- ий)	0.10	—
н1531У	—	—	583982.3 5	2179796. 34	Метод спутников ых геодезичес- ких измерений (определен- ий)	0.10	—

				ий)	
2. Сведения о частях границ уточняемого земельного участка с кадастровым номером 53:23:8624303:691					
Обозначение части границ		Горизонтальное проложение (S), м	Описание прохождения части границ	Отметка о наличии земельного спора о местоположении границ земельного участка	
от т.	до т.				
1	2	3	4	5	
н1531У	н1515У	6.10	–	–	
н1515У	н1516У	3.69	–	–	
н1516У	н1532У	6.12	–	–	
н1532У	н1531У	3.62	–	–	
3. Общие сведения об уточняемом земельном участке с кадастровым номером 53:23:8624303:691					
№ п/п	Наименование характеристики земельного участка		Значение характеристики		
1	2		3		
1	Адрес земельного участка		Новгородская обл, Великий Новгород г, ул		
	Местоположение земельного участка (при отсутствии присвоенного адреса)		–		
	Дополнительные сведения о местоположении земельного участка		–		
2	Площадь земельного участка ± величина погрешности определения площади ($P \pm \Delta P$), м ²		22 кв.м ± 1.65 кв.м		
3	Формула, примененная для расчета предельной допустимой погрешности определения площади земельного участка (ΔP), м ²		$\Delta P = 3.5 * 0.10 * \sqrt{22} = 1.65$		
4	Площадь земельного участка согласно сведениям Единого государственного реестра недвижимости ($P_{\text{кад}}$), м ²		24		
5	Оценка расхождения P и $P_{\text{кад}}$ ($P - P_{\text{кад}}$), м ²		2 кв.м		
6	Предельный минимальный и максимальный размеры земельного участка ($P_{\text{мин}}$ и $P_{\text{макс}}$), м ²		–		
7	Кадастровый или иной номер (обозначение) здания, сооружения, объекта незавершенного строительства, расположенного на земельном участке		–		
8	Иные сведения		–		
Сведения об уточняемых земельных участках					
1. Сведения о характерных точках границы уточняемого земельного участка с кадастровым номером 53:23:8624303:692					
Зона № –					

Обозначение характерных точек границ	Существующие координаты, м		Уточненные координаты, м		Метод определения координат	Средняя квадратиче- ская погрешнос- ть определе- ния координат характерно- й точки (Mt), м	Формулы, примененные для расчета средней квадратическ- ой погрешности определения координат характерной точки (Mt), м
	X	Y	X	Y			
1	2	3	4	5	6	7	8
н1532У	–	–	583980.8 0	2179799. 61	Метод спутников ых геодезичес- ких измерений (определен- ий)	0.10	–
н1516У	–	–	583975.3 5	2179796. 82	Метод спутников ых геодезичес- ких измерений (определен- ий)	0.10	–
н1513У	–	–	583973.8 4	2179799. 96	Метод спутников ых геодезичес- ких измерений (определен- ий)	0.10	–
н1533У	–	–	583979.2 5	2179802. 80	Метод спутников ых геодезичес- ких измерений (определен- ий)	0.10	–
н1532У	–	–	583980.8 0	2179799. 61	Метод спутников ых геодезичес- ких измерений (определен- ий)	0.10	–

2. Сведения о частях границ уточняемого земельного участка с кадастровым номером

53:23:8624303:692

Обозначение части границ		Горизонтальное проложение (S), м	Описание прохождения части границ	Отметка о наличии земельного спора о местоположении границ земельного участка
от т.	до т.			
1	2	3	4	5
н1532У	н1516У	6.12	—	—
н1516У	н1513У	3.48	—	—
н1513У	н1533У	6.11	—	—
н1533У	н1532У	3.55	—	—

3. Общие сведения об уточняемом земельном участке с кадастровым номером

53:23:8624303:692

№ п/п	Наименование характеристики земельного участка	Значение характеристики
1	2	3
1	Адрес земельного участка	Новгородская обл, Великий Новгород г, Основной комплекс по Лужскому шоссе кв23 гск, 136 гараж
	Местоположение земельного участка (при отсутствии присвоенного адреса)	—
	Дополнительные сведения о местоположении земельного участка	—
2	Площадь земельного участка ± величина погрешности определения площади ($P \pm \Delta P$), м ²	21 кв.м ± 1.62 кв.м
3	Формула, примененная для расчета предельной допустимой погрешности определения площади земельного участка (ΔP), м ²	$\Delta P = 3.5 * 0.10 * \sqrt{21} = 1.62$
4	Площадь земельного участка согласно сведениям Единого государственного реестра недвижимости ($P_{\text{кад}}$), м ²	21
5	Оценка расхождения P и $P_{\text{кад}}$ ($P - P_{\text{кад}}$), м ²	0 кв.м
6	Предельный минимальный и максимальный размеры земельного участка ($P_{\text{мин}}$ и $P_{\text{макс}}$), м ²	18 45
7	Кадастровый или иной номер (обозначение) здания, сооружения, объекта незавершенного строительства, расположенного на земельном участке	53:23:8624303:1861
8	Иные сведения	—

Сведения об уточняемых земельных участках

1. Сведения о характерных точках границы уточняемого земельного участка с кадастровым номером 53:23:8624303:693

Зона № —

Обозначение характерных точек границ	Существующие координаты, м		Уточненные координаты, м		Метод определения координат	Средняя квадратиче ская погрешнос ть определени я координат характерно й точки (Mt), м	Формулы, примененные для расчета средней квадратическ ой погрешности определения координат характерной точки (Mt), м
	X	Y	X	Y			
1	2	3	4	5	6	7	8
н1533У	–	–	583979.2 5	2179802. 80	Метод спутников ых геодезичес ких измерений (определен ий)	0.10	–
н1513У	–	–	583973.8 4	2179799. 96	Метод спутников ых геодезичес ких измерений (определен ий)	0.10	–
н1509У	–	–	583972.3 0	2179803. 16	Метод спутников ых геодезичес ких измерений (определен ий)	0.10	–
н1534У	–	–	583977.7 6	2179805. 86	Метод спутников ых геодезичес ких измерений (определен ий)	0.10	–
н1533У	–	–	583979.2 5	2179802. 80	Метод спутников ых геодезичес ких измерений (определен ий)	0.10	–

2. Сведения о частях границ уточняемого земельного участка с кадастровым номером

53:23:8624303:693

Обозначение части границ		Горизонтальное проложение (S), м	Описание прохождения части границ	Отметка о наличии земельного спора о местоположении границ земельного участка
от т. 1	до т. 2			
н1533У	н1513У	6.11	—	—
н1513У	н1509У	3.55	—	—
н1509У	н1534У	6.09	—	—
н1534У	н1533У	3.40	—	—

3. Общие сведения об уточняемом земельном участке с кадастровым номером

53:23:8624303:693

№ п/п	Наименование характеристики земельного участка	Значение характеристики
1	2	3
1	Адрес земельного участка	Новгородская обл, Великий Новгород г, Лужское шоссе ул
	Местоположение земельного участка (при отсутствии присвоенного адреса)	—
	Дополнительные сведения о местоположении земельного участка	—
2	Площадь земельного участка ± величина погрешности определения площади ($P \pm \Delta P$), м ²	21 кв.м ± 1.61 кв.м
3	Формула, примененная для расчета предельной допустимой погрешности определения площади земельного участка (ΔP), м ²	$\Delta P = 3.5 * 0.10 * \sqrt{21} = 1.61$
4	Площадь земельного участка согласно сведениям Единого государственного реестра недвижимости ($P_{\text{кад}}$), м ²	21
5	Оценка расхождения P и $P_{\text{кад}}$ ($P - P_{\text{кад}}$), м ²	0 кв.м
6	Предельный минимальный и максимальный размеры земельного участка ($P_{\text{мин}}$ и $P_{\text{макс}}$), м ²	—
7	Кадастровый или иной номер (обозначение) здания, сооружения, объекта незавершенного строительства, расположенного на земельном участке	53:23:8624303:1805
8	Иные сведения	—

Сведения об уточняемых земельных участках

1. Сведения о характерных точках границы уточняемого земельного участка с кадастровым номером 53:23:8624303:694

Зона № —

Обозначение характерных точек границ	Существующие координаты, м		Уточненные координаты, м		Метод определения координат	Средняя квадратиче- ская погрешнос- ть определе- ния координат характерно- й точки (Mt), м	Формулы, примененные для расчета средней квадратиче- ской погрешности определе- ния координат характерной точки (Mt), м
	X	Y	X	Y			
1	2	3	4	5	6	7	8
н1534У	–	–	583977.7 6	2179805. 86	Метод спутников ых геодезичес- ких измерений (определен- ий)	0.10	–
н1509У	–	–	583972.3 0	2179803. 16	Метод спутников ых геодезичес- ких измерений (определен- ий)	0.10	–
н1510У	–	–	583970.8 2	2179806. 23	Метод спутников ых геодезичес- ких измерений (определен- ий)	0.10	–
н1535У	–	–	583976.2 3	2179808. 99	Метод спутников ых геодезичес- ких измерений (определен- ий)	0.10	–
н1534У	–	–	583977.7 6	2179805. 86	Метод спутников ых геодезичес- ких измерений (определен- ий)	0.10	–

2. Сведения о частях границ уточняемого земельного участка с кадастровым номером

53:23:8624303:694

Обозначение части границ		Горизонтальное проложение (S), м	Описание прохождения части границ	Отметка о наличии земельного спора о местоположении границ земельного участка
от т. 1	до т. 2			
н1534У	н1509У	6.09	—	—
н1509У	н1510У	3.41	—	—
н1510У	н1535У	6.07	—	—
н1535У	н1534У	3.48	—	—

3. Общие сведения об уточняемом земельном участке с кадастровым номером

53:23:8624303:694

№ п/п	Наименование характеристики земельного участка	Значение характеристики
1	2	3
1	Адрес земельного участка	Новгородская обл, Великий Новгород г, Лужское ш, 138 гараж
	Местоположение земельного участка (при отсутствии присвоенного адреса)	—
	Дополнительные сведения о местоположении земельного участка	—
2	Площадь земельного участка ± величина погрешности определения площади ($P \pm \Delta P$), м ²	21 кв.м ± 1.60 кв.м
3	Формула, примененная для расчета предельной допустимой погрешности определения площади земельного участка (ΔP), м ²	$\Delta P = 3.5 * 0.10 * \sqrt{21} = 1.60$
4	Площадь земельного участка согласно сведениям Единого государственного реестра недвижимости ($P_{\text{кад}}$), м ²	21
5	Оценка расхождения P и $P_{\text{кад}}$ ($P - P_{\text{кад}}$), м ²	0 кв.м
6	Предельный минимальный и максимальный размеры земельного участка ($P_{\text{мин}}$ и $P_{\text{макс}}$), м ²	18 45
7	Кадастровый или иной номер (обозначение) здания, сооружения, объекта незавершенного строительства, расположенного на земельном участке	53:23:8624303:1844
8	Иные сведения	—

Сведения об уточняемых земельных участках

1. Сведения о характерных точках границы уточняемого земельного участка с кадастровым номером 53:23:8624303:695

Зона № —

Обозначение характерных точек границ	Существующие координаты, м		Уточненные координаты, м		Метод определения координат	Средняя квадратиче- ская погрешнос- ть определе- ния координат характерно- й точки (Mt), м	Формулы, примененные для расчета средней квадратиче- ской погрешности определе- ния координат характерной точки (Mt), м
	X	Y	X	Y			
1	2	3	4	5	6	7	8
–	–	–	583976.2 3	2179808. 99	Метод спутников ых геодезичес- ких измерений (определен- ий)	0.10	–
–	–	–	583970.8 2	2179806. 23	Метод спутников ых геодезичес- ких измерений (определен- ий)	0.10	–
–	–	–	583969.2 5	2179809. 49	Метод спутников ых геодезичес- ких измерений (определен- ий)	0.10	–
–	–	–	583974.7 4	2179812. 25	Метод спутников ых геодезичес- ких измерений (определен- ий)	0.10	–
–	–	–	583976.2 3	2179808. 99	Метод спутников ых геодезичес- ких измерений (определен- ий)	0.10	–

2. Сведения о частях границ уточняемого земельного участка с кадастровым номером

53:23:8624303:695

Обозначение части границ		Горизонтальное проложение (S), м	Описание прохождения части границ	Отметка о наличии земельного спора о местоположении границ земельного участка
от т.	до т.			
1	2	3	4	5
–	–	6.07	–	–
–	–	3.62	–	–
–	–	6.14	–	–
–	–	3.58	–	–

3. Общие сведения об уточняемом земельном участке с кадастровым номером

53:23:8624303:695

№ п/п	Наименование характеристики земельного участка	Значение характеристики
1	2	3
1	Адрес земельного участка	Новгородская обл, Великий Новгород г, Основной комплекс по Лужскому шоссе кв23 гск, 139 гараж
	Местоположение земельного участка (при отсутствии присвоенного адреса)	–
	Дополнительные сведения о местоположении земельного участка	–
2	Площадь земельного участка ± величина погрешности определения площади ($P \pm \Delta P$), м ²	22 кв.м ± 1.64 кв.м
3	Формула, примененная для расчета предельной допустимой погрешности определения площади земельного участка (ΔP), м ²	$\Delta P = 3.5 * 0.10 * \sqrt{22} = 1.64$
4	Площадь земельного участка согласно сведениям Единого государственного реестра недвижимости ($P_{\text{кад}}$), м ²	21
5	Оценка расхождения P и $P_{\text{кад}}$ ($P - P_{\text{кад}}$), м ²	1 кв.м
6	Предельный минимальный и максимальный размеры земельного участка ($P_{\text{мин}}$ и $P_{\text{макс}}$), м ²	18 45
7	Кадастровый или иной номер (обозначение) здания, сооружения, объекта незавершенного строительства, расположенного на земельном участке	–
8	Иные сведения	–

Сведения об уточняемых земельных участках

1. Сведения о характерных точках границы уточняемого земельного участка с кадастровым номером 53:23:8624303:696

Зона № –

Обозначение характерных точек границ	Существующие координаты, м		Уточненные координаты, м		Метод определения координат	Средняя квадратиче- ская погрешнос- ть определе- ния координат характерно- й точки (Mt), м	Формулы, примененные для расчета средней квадратиче- ской погрешности определе- ния координат характерной точки (Mt), м
	X	Y	X	Y			
1	2	3	4	5	6	7	8
н1536У	–	–	583974.7 4	2179812. 25	Метод спутников ых геодезичес- ких измерений (определен- ий)	0.10	–
н1537У	–	–	583969.2 5	2179809. 49	Метод спутников ых геодезичес- ких измерений (определен- ий)	0.10	–
н1507У	–	–	583967.7 2	2179812. 68	Метод спутников ых геодезичес- ких измерений (определен- ий)	0.10	–
н1538У	–	–	583973.2 8	2179815. 45	Метод спутников ых геодезичес- ких измерений (определен- ий)	0.10	–
н1536У	–	–	583974.7 4	2179812. 25	Метод спутников ых геодезичес- ких измерений (определен- ий)	0.10	–

2. Сведения о частях границ уточняемого земельного участка с кадастровым номером

53:23:8624303:696

Обозначение части границ		Горизонтальное проложение (S), м	Описание прохождения части границ	Отметка о наличии земельного спора о местоположении границ земельного участка
от т.	до т.			
1	2	3	4	5
н1536У	н1537У	6.14	—	—
н1537У	н1507У	3.54	—	—
н1507У	н1538У	6.21	—	—
н1538У	н1536У	3.52	—	—

3. Общие сведения об уточняемом земельном участке с кадастровым номером

53:23:8624303:696

№ п/п	Наименование характеристики земельного участка	Значение характеристики
1	2	3
1	Адрес земельного участка	Новгородская обл, Великий Новгород г, ул
	Местоположение земельного участка (при отсутствии присвоенного адреса)	—
	Дополнительные сведения о местоположении земельного участка	—
2	Площадь земельного участка ± величина погрешности определения площади ($P \pm \Delta P$), м ²	22 кв.м ± 1.63 кв.м
3	Формула, примененная для расчета предельной допустимой погрешности определения площади земельного участка (ΔP), м ²	$\Delta P = 3.5 * 0.10 * \sqrt{22} = 1.63$
4	Площадь земельного участка согласно сведениям Единого государственного реестра недвижимости ($P_{\text{кад}}$), м ²	21
5	Оценка расхождения P и $P_{\text{кад}}$ ($P - P_{\text{кад}}$), м ²	1 кв.м
6	Предельный минимальный и максимальный размеры земельного участка ($P_{\text{мин}}$ и $P_{\text{макс}}$), м ²	—
7	Кадастровый или иной номер (обозначение) здания, сооружения, объекта незавершенного строительства, расположенного на земельном участке	—
8	Иные сведения	—

Сведения об уточняемых земельных участках

1. Сведения о характерных точках границы уточняемого земельного участка с кадастровым номером 53:23:8624303:697

Зона № —

Обозначение характерных точек границ	Существующие координаты, м	Уточненные координаты, м	Метод определения координат	Средняя квадратическая погрешность	Формулы, примененные для расчета средней квадратической погрешности

	X	Y	X	Y		определени я координат характерно й точки (Mт), м	ой погрешности определения координат характерной точки (Mт), м
1	2	3	4	5	6	7	8
н1538У	–	–	583973.2 8	2179815. 45	Метод спутников ых геодезичес ких измерений (определен ий)	0.10	–
н1507У	–	–	583967.7 2	2179812. 68	Метод спутников ых геодезичес ких измерений (определен ий)	0.10	–
н1505У	–	–	583966.2 2	2179815. 80	Метод спутников ых геодезичес ких измерений (определен ий)	0.10	–
н1539У	–	–	583971.8 4	2179818. 59	Метод спутников ых геодезичес ких измерений (определен ий)	0.10	–
н1538У	–	–	583973.2 8	2179815. 45	Метод спутников ых геодезичес ких измерений (определен ий)	0.10	–

**2. Сведения о частях границ уточняемого земельного участка с кадастровым номером
53:23:8624303:697**

Обозначение части границ		Горизонтальное проложение (S), м	Описание прохождения части границ	Отметка о наличии земельного спора о местоположении границ земельного участка
от т.	до т.			

						й точки (Mt), м	характерной точки (Mt), м
1	2	3	4	5	6	7	8
н1539У	–	–	583971.8 4	2179818. 59	Метод спутников ых геодезичес ких измерений (определен ий)	0.10	–
н1540У	–	–	583970.2 5	2179821. 85	Метод спутников ых геодезичес ких измерений (определен ий)	0.10	–
н1503У	–	–	583964.6 8	2179819. 07	Метод спутников ых геодезичес ких измерений (определен ий)	0.10	–
н1505У	–	–	583966.2 2	2179815. 80	Метод спутников ых геодезичес ких измерений (определен ий)	0.10	–
н1539У	–	–	583971.8 4	2179818. 59	Метод спутников ых геодезичес ких измерений (определен ий)	0.10	–

**2. Сведения о частях границ уточняемого земельного участка с кадастровым номером
53:23:8624303:698**

Обозначение части границ		Горизонтальное проложение (S), м	Описание прохождения части границ	Отметка о наличии земельного спора о местоположении границ земельного участка
от г.	до г.			
1	2	3	4	5
н1539У	н1540У	3.63	–	–

н1540У	–	–	583970.2 5	2179821. 85	Метод спутниковых геодезических измерений (определений)	0.10	–
н1503У	–	–	583964.6 8	2179819. 07	Метод спутниковых геодезических измерений (определений)	0.10	–
н1501У	–	–	583963.2 3	2179822. 17	Метод спутниковых геодезических измерений (определений)	0.10	–
н1541У	–	–	583968.7 6	2179824. 90	Метод спутниковых геодезических измерений (определений)	0.10	–
н1540У	–	–	583970.2 5	2179821. 85	Метод спутниковых геодезических измерений (определений)	0.10	–

2. Сведения о частях границ уточняемого земельного участка с кадастровым номером 53:23:8624303:699

Обозначение части границ		Горизонтальное проложение (S), м	Описание прохождения части границ	Отметка о наличии земельного спора о местоположении границ земельного участка
от т.	до т.			
1	2	3	4	5
н1540У	н1503У	6.23	–	–
н1503У	н1501У	3.42	–	–
н1501У	н1541У	6.17	–	–
н1541У	н1540У	3.39	–	–

3. Общие сведения об уточняемом земельном участке с кадастровым номером 53:23:8624303:699

№ п/п	Наименование характеристики земельного участка	Значение характеристики
1	2	3
1	Адрес земельного участка	Новгородская обл, Великий Новгород г, Лужское ш, 143 гараж
	Местоположение земельного участка (при отсутствии присвоенного адреса)	–
	Дополнительные сведения о местоположении земельного участка	–
2	Площадь земельного участка ± величина погрешности определения площади ($P \pm \Delta P$), м ²	21 кв.м ± 1.61 кв.м
3	Формула, примененная для расчета предельной допустимой погрешности определения площади земельного участка (ΔP), м ²	$\Delta P = 3.5 * 0.10 * \sqrt{21} = 1.61$
4	Площадь земельного участка согласно сведениям Единого государственного реестра недвижимости ($P_{\text{кад}}$), м ²	21
5	Оценка расхождения P и $P_{\text{кад}}$ ($P - P_{\text{кад}}$), м ²	0 кв.м
6	Предельный минимальный и максимальный размеры земельного участка ($P_{\text{мин}}$ и $P_{\text{макс}}$), м ²	18 45
7	Кадастровый или иной номер (обозначение) здания, сооружения, объекта незавершенного строительства, расположенного на земельном участке	53:23:8624303:1402
8	Иные сведения	–

Сведения об уточняемых земельных участках

1. Сведения о характерных точках границы уточняемого земельного участка с кадастровым номером 53:23:8624303:7

Зона №

Обозначение характерных точек границ	Существующие координаты, м		Уточненные координаты, м		Метод определения координат	Средняя квадратическая погрешность определения координат характерной точки (Mt), м	Формулы, примененные для расчета средней квадратической погрешности определения координат характерной точки (Mt), м
	X	Y	X	Y			
1	2	3	4	5	6	7	8
н1409У	–	–	583744.06	2179789.89	Метод спутниковых геодезических	0.10	–

					измерений (определен ий)		
н1542У	–	–	583738.4 7	2179787. 06	Метод спутников ых геодезичес ких измерений (определен ий)	0.10	–
н1543У	–	–	583736.8 0	2179790. 35	Метод спутников ых геодезичес ких измерений (определен ий)	0.10	–
н1412У	–	–	583742.3 9	2179793. 18	Метод спутников ых геодезичес ких измерений (определен ий)	0.10	–
н1410У	–	–	583743.4 0	2179791. 18	Метод спутников ых геодезичес ких измерений (определен ий)	0.10	–
н1409У	–	–	583744.0 6	2179789. 89	Метод спутников ых геодезичес ких измерений (определен ий)	0.10	–

**2. Сведения о частях границ уточняемого земельного участка с кадастровым номером
53:23:8624303:7**

Обозначение части границ		Горизонтальное положение (S), м	Описание прохождения части границ	Отметка о наличии земельного спора о местоположении границ земельного участка
от т.	до т.			
1	2	3	4	5
н1409У	н1542У	6.27	–	–
н1542У	н1543У	3.69	–	–
н1543У	н1412У	6.27	–	–

н664У	–	–	583759.1 5	2179809. 30	Метод спутниковых геодезических измерений (определений)	0.10	–
н1544У	–	–	583753.6 1	2179806. 58	Метод спутниковых геодезических измерений (определений)	0.10	–
н555У	–	–	583752.0 6	2179809. 74	Метод спутниковых геодезических измерений (определений)	0.10	–
н554У	–	–	583757.5 9	2179812. 46	Метод спутниковых геодезических измерений (определений)	0.10	–
н664У	–	–	583759.1 5	2179809. 30	Метод спутниковых геодезических измерений (определений)	0.10	–

**2. Сведения о частях границ уточняемого земельного участка с кадастровым номером
53:23:8624303:70**

Обозначение части границ		Горизонтальное проложение (S), м	Описание прохождения части границ	Отметка о наличии земельного спора о местоположении границ земельного участка
от т.	до т.			
1	2	3	4	5
н664У	н1544У	6.17	–	–
н1544У	н555У	3.52	–	–
н555У	н554У	6.16	–	–
н554У	н664У	3.52	–	–

**3. Общие сведения об уточняемом земельном участке с кадастровым номером
53:23:8624303:70**

№ п/п	Наименование характеристики земельного участка	Значение характеристики
1	2	3
1	Адрес земельного участка	Новгородская обл, Новгородский р-н, Великий Новгород г, 1 комплекс по Лужскому ш
	Местоположение земельного участка (при отсутствии присвоенного адреса)	–
	Дополнительные сведения о местоположении земельного участка	–
2	Площадь земельного участка ± величина погрешности определения площади ($P \pm \Delta P$), м ²	22 кв.м ± 1.63 кв.м
3	Формула, примененная для расчета предельной допустимой погрешности определения площади земельного участка (ΔP), м ²	$\Delta P = 3.5 * 0.10 * \sqrt{22} = 1.63$
4	Площадь земельного участка согласно сведениям Единого государственного реестра недвижимости ($P_{\text{кад}}$), м ²	22
5	Оценка расхождения P и $P_{\text{кад}}$ ($P - P_{\text{кад}}$), м ²	0 кв.м
6	Предельный минимальный и максимальный размеры земельного участка ($P_{\text{мин}}$ и $P_{\text{макс}}$), м ²	18 45
7	Кадастровый или иной номер (обозначение) здания, сооружения, объекта незавершенного строительства, расположенного на земельном участке	53:23:8624303:1761
8	Иные сведения	–

Сведения об уточняемых земельных участках

1. Сведения о характерных точках границы уточняемого земельного участка с кадастровым номером 53:23:8624303:700

Зона №

Обозначение характерных точек границ	Существующие координаты, м		Уточненные координаты, м		Метод определения координат	Средняя квадратическая погрешность определения координат характерной точки (Mt), м	Формулы, примененные для расчета средней квадратической погрешности определения координат характерной точки (Mt), м
	X	Y	X	Y			
1	2	3	4	5	6	7	8
н1541У	–	–	583968.7 6	2179824. 90	Метод спутниковых геодезических	0.10	–

					измерений (определен ий)		
н1501У	–	–	583963.2 3	2179822. 17	Метод спутников ых геодезичес ких измерений (определен ий)	0.10	–
н1499У	–	–	583961.7 4	2179825. 34	Метод спутников ых геодезичес ких измерений (определен ий)	0.10	–
н1545У	–	–	583967.2 8	2179828. 04	Метод спутников ых геодезичес ких измерений (определен ий)	0.10	–
н1541У	–	–	583968.7 6	2179824. 90	Метод спутников ых геодезичес ких измерений (определен ий)	0.10	–

**2. Сведения о частях границ уточняемого земельного участка с кадастровым номером
53:23:8624303:700**

Обозначение части границ		Горизонтальное проложение (S), м	Описание прохождения части границ	Отметка о наличии земельного спора о местоположении границ земельного участка
от т.	до т.			
1	2	3	4	5
н1541У	н1501У	6.17	–	–
н1501У	н1499У	3.50	–	–
н1499У	н1545У	6.16	–	–
н1545У	н1541У	3.47	–	–

**3. Общие сведения об уточняемом земельном участке с кадастровым номером
53:23:8624303:700**

№ п/п	Наименование характеристики земельного участка	Значение характеристики
1	2	3
1	Адрес земельного участка	Новгородская обл, Великий Новгород г, Лужское ш

	Местоположение земельного участка (при отсутствии присвоенного адреса)	–
	Дополнительные сведения о местоположении земельного участка	–
2	Площадь земельного участка ± величина погрешности определения площади ($P \pm \Delta P$), м ²	21 кв.м ± 1.62 кв.м
3	Формула, примененная для расчета предельной допустимой погрешности определения площади земельного участка (ΔP), м ²	$\Delta P = 3.5 * 0.10 * \sqrt{21} = 1.62$
4	Площадь земельного участка согласно сведениям Единого государственного реестра недвижимости ($P_{\text{кад}}$), м ²	21
5	Оценка расхождения P и $P_{\text{кад}}$ ($P - P_{\text{кад}}$), м ²	0 кв.м
6	Предельный минимальный и максимальный размеры земельного участка ($P_{\text{мин}}$ и $P_{\text{макс}}$), м ²	–
7	Кадастровый или иной номер (обозначение) здания, сооружения, объекта незавершенного строительства, расположенного на земельном участке	53:23:8624303:1616
8	Иные сведения	–

Сведения об уточняемых земельных участках

1. Сведения о характерных точках границы уточняемого земельного участка с кадастровым номером 53:23:8624303:701

Зона №

Обозначение характерных точек границ	Существующие координаты, м		Уточненные координаты, м		Метод определения координат	Средняя квадратическая погрешность определения координат характерной точки (Mt), м	Формулы, примененные для расчета средней квадратической погрешности определения координат характерной точки (Mt), м
	X	Y	X	Y			
1	2	3	4	5	6	7	8
н1545У	–	–	583967.28	2179828.04	Метод спутниковых геодезических измерений (определений)	0.10	–
н1499У	–	–	583961.7	2179825.	Метод	0.10	–

			4	34	спутниковых геодезических измерений (определений)		
н1497У	–	–	583960.25	2179828.52	Метод спутниковых геодезических измерений (определений)	0.10	–
н1546У	–	–	583965.76	2179831.26	Метод спутниковых геодезических измерений (определений)	0.10	–
н1545У	–	–	583967.28	2179828.04	Метод спутниковых геодезических измерений (определений)	0.10	–

2. Сведения о частях границ уточняемого земельного участка с кадастровым номером 53:23:8624303:701

Обозначение части границ		Горизонтальное проложение (S), м	Описание прохождения части границ	Отметка о наличии земельного спора о местоположении границ земельного участка
от т.	до т.			
1	2	3	4	5
н1545У	н1499У	6.16	–	–
н1499У	н1497У	3.51	–	–
н1497У	н1546У	6.15	–	–
н1546У	н1545У	3.56	–	–

3. Общие сведения об уточняемом земельном участке с кадастровым номером 53:23:8624303:701

№ п/п	Наименование характеристики земельного участка	Значение характеристики
1	2	3
1	Адрес земельного участка	Новгородская обл, Великий Новгород г, Лужское ш
	Местоположение земельного участка (при отсутствии присвоенного адреса)	–
	Дополнительные сведения о	–

	местоположении земельного участка	
2	Площадь земельного участка \pm величина погрешности определения площади ($P \pm \Delta P$), м ²	22 кв.м \pm 1.63 кв.м
3	Формула, примененная для расчета предельной допустимой погрешности определения площади земельного участка (ΔP), м ²	$\Delta P = 3.5 * 0.10 * \sqrt{22} = 1.63$
4	Площадь земельного участка согласно сведениям Единого государственного реестра недвижимости ($P_{\text{кад}}$), м ²	21
5	Оценка расхождения P и $P_{\text{кад}}$ ($P - P_{\text{кад}}$), м ²	1 кв.м
6	Предельный минимальный и максимальный размеры земельного участка ($P_{\text{мин}}$ и $P_{\text{макс}}$), м ²	—
7	Кадастровый или иной номер (обозначение) здания, сооружения, объекта незавершенного строительства, расположенного на земельном участке	53:23:8624303:1438
8	Иные сведения	—

Сведения об уточняемых земельных участках

1. Сведения о характерных точках границы уточняемого земельного участка с кадастровым номером 53:23:8624303:703

Зона № —

Обозначение характерных точек границ	Существующие координаты, м		Уточненные координаты, м		Метод определения координат	Средняя квадратическая погрешность определения координат характерной точки (Mt), м	Формулы, примененные для расчета средней квадратической погрешности определения координат характерной точки (Mt), м
	X	Y	X	Y			
1	2	3	4	5	6	7	8
н1547У	—	—	583964.24	2179834.48	Метод спутниковых геодезических измерений (определений)	0.10	—
н1495У	—	—	583958.75	2179831.70	Метод спутниковых геодезических	0.10	—

					измерений (определен ий)		
н1490У	–	–	583957.2 7	2179834. 86	Метод спутников ых геодезичес ких измерений (определен ий)	0.10	–
н1548У	–	–	583962.7 7	2179837. 59	Метод спутников ых геодезичес ких измерений (определен ий)	0.10	–
н1547У	–	–	583964.2 4	2179834. 48	Метод спутников ых геодезичес ких измерений (определен ий)	0.10	–

**2. Сведения о частях границ уточняемого земельного участка с кадастровым номером
53:23:8624303:703**

Обозначение части границ		Горизонтальное проложение (S), м	Описание прохождения части границ	Отметка о наличии земельного спора о местоположении границ земельного участка
от т.	до т.			
1	2	3	4	5
н1547У	н1495У	6.15	–	–
н1495У	н1490У	3.49	–	–
н1490У	н1548У	6.14	–	–
н1548У	н1547У	3.44	–	–

**3. Общие сведения об уточняемом земельном участке с кадастровым номером
53:23:8624303:703**

№ п/п	Наименование характеристики земельного участка	Значение характеристики
1	2	3
1	Адрес земельного участка	Новгородская обл, Великий Новгород г, ул
	Местоположение земельного участка (при отсутствии присвоенного адреса)	–
	Дополнительные сведения о местоположении земельного участка	–
2	Площадь земельного участка ± величина погрешности определения площади ($P \pm \Delta P$), м ²	21 кв.м ± 1.61 кв.м
3	Формула, примененная для расчета	$\Delta P = 3.5 * 0.10 * \sqrt{21} = 1.61$

	предельной допустимой погрешности определения площади земельного участка (ΔP), м ²	
4	Площадь земельного участка согласно сведениям Единого государственного реестра недвижимости ($P_{\text{кад}}$), м ²	21
5	Оценка расхождения P и $P_{\text{кад}}$ ($P - P_{\text{кад}}$), м ²	0 кв.м
6	Предельный минимальный и максимальный размеры земельного участка ($P_{\text{мин}}$ и $P_{\text{макс}}$), м ²	18 45
7	Кадастровый или иной номер (обозначение) здания, сооружения, объекта незавершенного строительства, расположенного на земельном участке	53:23:8624303:1808
8	Иные сведения	—

Сведения об уточняемых земельных участках

1. Сведения о характерных точках границы уточняемого земельного участка с кадастровым номером 53:23:8624303:704

Зона №

Обозначение характерных точек границ	Существующие координаты, м		Уточненные координаты, м		Метод определения координат	Средняя квадратическая погрешность определения координат характерной точки (Mt), м	Формулы, примененные для расчета средней квадратической погрешности определения координат характерной точки (Mt), м
	X	Y	X	Y			
1	2	3	4	5	6	7	8
н1548У	—	—	583962.77	2179837.59	Метод спутниковых геодезических измерений (определений)	0.10	—
н1490У	—	—	583957.27	2179834.86	Метод спутниковых геодезических измерений (определений)	0.10	—
н1488У	—	—	583955.82	2179837.95	Метод спутников	0.10	—

					ых геодезических измерений (определений)		
н1549У	–	–	583961.28	2179840.74	Метод спутниковых геодезических измерений (определений)	0.10	–
н1548У	–	–	583962.77	2179837.59	Метод спутниковых геодезических измерений (определений)	0.10	–

2. Сведения о частях границ уточняемого земельного участка с кадастровым номером 53:23:8624303:704

Обозначение части границ		Горизонтальное проложение (S), м	Описание прохождения части границ	Отметка о наличии земельного спора о местоположении границ земельного участка
от т. 1	до т. 2			
		3	4	5
н1548У	н1490У	6.14	–	–
н1490У	н1488У	3.41	–	–
н1488У	н1549У	6.13	–	–
н1549У	н1548У	3.48	–	–

3. Общие сведения об уточняемом земельном участке с кадастровым номером 53:23:8624303:704

№ п/п	Наименование характеристики земельного участка	Значение характеристики
1	2	3
1	Адрес земельного участка	Новгородская обл, Великий Новгород г, По Лужскому шоссе (кв 243) неопр
	Местоположение земельного участка (при отсутствии присвоенного адреса)	–
	Дополнительные сведения о местоположении земельного участка	–
2	Площадь земельного участка ± величина погрешности определения площади ($P \pm \Delta P$), м ²	21 кв.м ± 1.61 кв.м
3	Формула, примененная для расчета предельной допустимой погрешности определения площади земельного участка (ΔP), м ²	$\Delta P = 3.5 * 0.10 * \sqrt{21} = 1.61$
4	Площадь земельного участка	22

	согласно сведениям Единого государственного реестра недвижимости ($P_{\text{кад}}$), м^2	
5	Оценка расхождения P и $P_{\text{кад}}$ ($P - P_{\text{кад}}$), м^2	1 кв.м
6	Предельный минимальный и максимальный размеры земельного участка ($P_{\text{мин}}$ и $P_{\text{макс}}$), м^2	—
7	Кадастровый или иной номер (обозначение) здания, сооружения, объекта незавершенного строительства, расположенного на земельном участке	53:23:8624303:1491
8	Иные сведения	—

Сведения об уточняемых земельных участках

1. Сведения о характерных точках границы уточняемого земельного участка с кадастровым номером 53:23:8624303:705

Зона № —

Обозначение характерных точек границ	Существующие координаты, м		Уточненные координаты, м		Метод определения координат	Средняя квадратическая погрешность определения координат характерной точки (Mt), м	Формулы, примененные для расчета средней квадратической погрешности определения координат характерной точки (Mt), м
	X	Y	X	Y			
1	2	3	4	5	6	7	8
н1549У	—	—	583961.28	2179840.74	Метод спутниковых геодезических измерений (определений)	0.10	—
н1488У	—	—	583955.82	2179837.95	Метод спутниковых геодезических измерений (определений)	0.10	—
н1484У	—	—	583954.26	2179841.27	Метод спутниковых геодезических измерений	0.10	—

					(определен ий)		
н1550У	–	–	583959.8 0	2179843. 90	Метод спутников ых геодезичес ких измерений (определен ий)	0.10	–
н1549У	–	–	583961.2 8	2179840. 74	Метод спутников ых геодезичес ких измерений (определен ий)	0.10	–

**2. Сведения о частях границ уточняемого земельного участка с кадастровым номером
53:23:8624303:705**

Обозначение части границ		Горизонтальное проложение (S), м	Описание прохождения части границ	Отметка о наличии земельного спора о местоположении границ земельного участка
от т.	до т.			
1	2	3	4	5
н1549У	н1488У	6.13	–	–
н1488У	н1484У	3.67	–	–
н1484У	н1550У	6.13	–	–
н1550У	н1549У	3.49	–	–

**3. Общие сведения об уточняемом земельном участке с кадастровым номером
53:23:8624303:705**

№ п/п	Наименование характеристики земельного участка	Значение характеристики
1	2	3
1	Адрес земельного участка	Новгородская обл, Великий Новгород г, ул
	Местоположение земельного участка (при отсутствии присвоенного адреса)	–
	Дополнительные сведения о местоположении земельного участка	–
2	Площадь земельного участка ± величина погрешности определения площади ($P \pm \Delta P$), м ²	22 кв.м ± 1.64 кв.м
3	Формула, примененная для расчета предельной допустимой погрешности определения площади земельного участка (ΔP), м ²	$\Delta P = 3.5 * 0.10 * \sqrt{22} = 1.64$
4	Площадь земельного участка согласно сведениям Единого государственного реестра недвижимости ($P_{\text{кад}}$), м ²	21
5	Оценка расхождения P и $P_{\text{кад}}$ ($P - P_{\text{кад}}$), м ²	1 кв.м

6	Предельный минимальный и максимальный размеры земельного участка ($P_{\text{мин}}$ и $P_{\text{макс}}$), M^2	–
7	Кадастровый или иной номер (обозначение) здания, сооружения, объекта незавершенного строительства, расположенного на земельном участке	53:23:8624303:2061
8	Иные сведения	–

Сведения об уточняемых земельных участках

1. Сведения о характерных точках границы уточняемого земельного участка с кадастровым номером 53:23:8624303:706

Зона №

Обозначение характерных точек границ	Существующие координаты, м		Уточненные координаты, м		Метод определения координат	Средняя квадратическая погрешность определения координат характерной точки (Mт), м	Формулы, примененные для расчета средней квадратической погрешности определения координат характерной точки (Mт), м
	X	Y	X	Y			
1	2	3	4	5	6	7	8
н1550У	–	–	583959.8 0	2179843. 90	Метод спутниковых геодезических измерений (определений)	0.10	–
н1484У	–	–	583954.2 6	2179841. 27	Метод спутниковых геодезических измерений (определений)	0.10	–
н1485У	–	–	583952.7 6	2179844. 46	Метод спутниковых геодезических измерений (определений)	0.10	–
н1551У	–	–	583958.3 5	2179846. 98	Метод спутниковых геодезических измерений (определений)	0.10	–

					ких измерений (определений)		
н1550У	—	—	583959.80	2179843.90	Метод спутниковых геодезических измерений (определений)	0.10	—

2. Сведения о частях границ уточняемого земельного участка с кадастровым номером 53:23:8624303:706

Обозначение части границ		Горизонтальное проложение (S), м	Описание прохождения части границ	Отметка о наличии земельного спора о местоположении границ земельного участка
от т.	до т.			
1	2	3	4	5
н1550У	н1484У	6.13	—	—
н1484У	н1485У	3.53	—	—
н1485У	н1551У	6.13	—	—
н1551У	н1550У	3.40	—	—

3. Общие сведения об уточняемом земельном участке с кадастровым номером 53:23:8624303:706

№ п/п	Наименование характеристики земельного участка	Значение характеристики
1	2	3
1	Адрес земельного участка	Новгородская обл, Великий Новгород г, ул
	Местоположение земельного участка (при отсутствии присвоенного адреса)	—
	Дополнительные сведения о местоположении земельного участка	—
2	Площадь земельного участка ± величина погрешности определения площади ($P \pm \Delta P$), м ²	21 кв.м ± 1.61 кв.м
3	Формула, примененная для расчета предельной допустимой погрешности определения площади земельного участка (ΔP), м ²	$\Delta P = 3.5 * 0.10 * \sqrt{21} = 1.61$
4	Площадь земельного участка согласно сведениям Единого государственного реестра недвижимости ($P_{\text{кад}}$), м ²	21
5	Оценка расхождения P и $P_{\text{кад}}$ ($P - P_{\text{кад}}$), м ²	0 кв.м
6	Предельный минимальный и максимальный размеры земельного участка ($P_{\text{мин}}$ и $P_{\text{макс}}$), м ²	—
7	Кадастровый или иной номер (обозначение) здания, сооружения, объекта незавершенного	—

	строительства, расположенного на земельном участке						
8	Иные сведения		–				
Сведения об уточняемых земельных участках							
1. Сведения о характерных точках границы уточняемого земельного участка с кадастровым номером 53:23:8624303:708							
Зона № –							
Обозначение характерных точек границ	Существующие координаты, м		Уточненные координаты, м		Метод определения координат	Средняя квадратическая погрешность определения координат характерной точки (Mt), м	Формулы, примененные для расчета средней квадратической погрешности определения координат характерной точки (Mt), м
	X	Y	X	Y			
1	2	3	4	5	6	7	8
н1552У	–	–	583956.8 2	2179850. 27	Метод спутниковых геодезических измерений (определений)	0.10	–
н1482У	–	–	583951.3 0	2179847. 58	Метод спутниковых геодезических измерений (определений)	0.10	–
н1480У	–	–	583949.8 7	2179850. 61	Метод спутниковых геодезических измерений (определений)	0.10	–
н1553У	–	–	583955.3 5	2179853. 40	Метод спутниковых геодезических измерений (определений)	0.10	–
н1552У	–	–	583956.8	2179850.	Метод	0.10	–

			2	27	спутниковых геодезических измерений (определен ий)		
--	--	--	---	----	--	--	--

2. Сведения о частях границ уточняемого земельного участка с кадастровым номером 53:23:8624303:708

Обозначение части границ		Горизонтальное проложение (S), м	Описание прохождения части границ	Отметка о наличии земельного спора о местоположении границ земельного участка
от т. 1	до т. 2			
н1552У	н1482У	6.14	–	–
н1482У	н1480У	3.35	–	–
н1480У	н1553У	6.15	–	–
н1553У	н1552У	3.46	–	–

3. Общие сведения об уточняемом земельном участке с кадастровым номером 53:23:8624303:708

№ п/п	Наименование характеристики земельного участка	Значение характеристики
1	2	3
1	Адрес земельного участка	Новгородская обл, Великий Новгород г, Лужское ш
	Местоположение земельного участка (при отсутствии присвоенного адреса)	–
	Дополнительные сведения о местоположении земельного участка	–
2	Площадь земельного участка ± величина погрешности определения площади ($P \pm \Delta P$), м ²	21 кв.м ± 1.60 кв.м
3	Формула, примененная для расчета предельной допустимой погрешности определения площади земельного участка (ΔP), м ²	$\Delta P = 3.5 * 0.10 * \sqrt{21} = 1.60$
4	Площадь земельного участка согласно сведениям Единого государственного реестра недвижимости ($P_{\text{кад}}$), м ²	23
5	Оценка расхождения P и $P_{\text{кад}}$ ($P - P_{\text{кад}}$), м ²	2 кв.м
6	Предельный минимальный и максимальный размеры земельного участка ($P_{\text{мин}}$ и $P_{\text{макс}}$), м ²	18 45
7	Кадастровый или иной номер (обозначение) здания, сооружения, объекта незавершенного строительства, расположенного на земельном участке	53:23:8624303:1700
8	Иные сведения	–

Сведения об уточняемых земельных участках

1. Сведения о характерных точках границы уточняемого земельного участка с кадастровым номером 53:23:8624303:709

Зона №

Обозначение характерных точек границ	Существующие координаты, м		Уточненные координаты, м		Метод определения координат	Средняя квадратическая погрешность определения координат характерной точки (Mt), м	Формулы, примененные для расчета средней квадратической погрешности определения координат характерной точки (Mt), м
	X	Y	X	Y			
1	2	3	4	5	6	7	8
н1553У	–	–	583955.35	2179853.40	Метод спутниковых геодезических измерений (определений)	0.10	–
н1480У	–	–	583949.87	2179850.61	Метод спутниковых геодезических измерений (определений)	0.10	–
н1478У	–	–	583948.40	2179853.75	Метод спутниковых геодезических измерений (определений)	0.10	–
н1554У	–	–	583953.85	2179856.62	Метод спутниковых геодезических измерений (определений)	0.10	–
н1553У	–	–	583955.35	2179853.40	Метод спутниковых геодезических измерений (определений)	0.10	–

					измерений (определен ий)		
--	--	--	--	--	--------------------------------	--	--

2. Сведения о частях границ уточняемого земельного участка с кадастровым номером
53:23:8624303:709

Обозначение части границ		Горизонтальное проложение (S), м	Описание прохождения части границ	Отметка о наличии земельного спора о местоположении границ земельного участка
от т.	до т.			
1	2	3	4	5
н1553У	н1480У	6.15	–	–
н1480У	н1478У	3.47	–	–
н1478У	н1554У	6.16	–	–
н1554У	н1553У	3.55	–	–

3. Общие сведения об уточняемом земельном участке с кадастровым номером
53:23:8624303:709

№ п/п	Наименование характеристики земельного участка	Значение характеристики
1	2	3
1	Адрес земельного участка	Новгородская обл, Великий Новгород г, Лужское ш, 153 гараж
	Местоположение земельного участка (при отсутствии присвоенного адреса)	–
	Дополнительные сведения о местоположении земельного участка	–
2	Площадь земельного участка ± величина погрешности определения площади ($P \pm \Delta P$), м ²	22 кв.м ± 1.63 кв.м
3	Формула, примененная для расчета предельной допустимой погрешности определения площади земельного участка (ΔP), м ²	$\Delta P = 3.5 * 0.10 * \sqrt{22} = 1.63$
4	Площадь земельного участка согласно сведениям Единого государственного реестра недвижимости ($P_{\text{кад}}$), м ²	21
5	Оценка расхождения P и $P_{\text{кад}}$ ($P - P_{\text{кад}}$), м ²	1 кв.м
6	Предельный минимальный и максимальный размеры земельного участка ($P_{\text{мин}}$ и $P_{\text{макс}}$), м ²	18 45
7	Кадастровый или иной номер (обозначение) здания, сооружения, объекта незавершенного строительства, расположенного на земельном участке	53:23:8624303:1410
8	Иные сведения	–

Сведения об уточняемых земельных участках

1. Сведения о характерных точках границы уточняемого земельного участка с кадастровым номером 53:23:8624303:71

Зона №

Обозначение характерных точек границ	Существующие координаты, м		Уточненные координаты, м		Метод определения координат	Средняя квадратиче- ская погрешнос- ть определе- ния координат характерно- й точки (Mt), м	Формулы, примененные для расчета средней квадратиче- ской погрешности определе- ния координат характерной точки (Mt), м
	X	Y	X	Y			
1	2	3	4	5	6	7	8
н662У	–	–	583760.7 0	2179806. 14	Метод спутников ых геодезичес- ких измерений (определен- ий)	0.10	–
н1555У	–	–	583755.1 6	2179803. 42	Метод спутников ых геодезичес- ких измерений (определен- ий)	0.10	–
н1544У	–	–	583753.6 1	2179806. 58	Метод спутников ых геодезичес- ких измерений (определен- ий)	0.10	–
н664У	–	–	583759.1 5	2179809. 30	Метод спутников ых геодезичес- ких измерений (определен- ий)	0.10	–
н662У	–	–	583760.7 0	2179806. 14	Метод спутников ых геодезичес- ких измерений (определен- ий)	0.10	–

2. Сведения о частях границ уточняемого земельного участка с кадастровым номером

53:23:8624303:71

Обозначение части границ		Горизонтальное проложение (S), м	Описание прохождения части границ	Отметка о наличии земельного спора о местоположении границ земельного участка
от т.	до т.			
1	2	3	4	5
н662У	н1555У	6.17	—	—
н1555У	н1544У	3.52	—	—
н1544У	н664У	6.17	—	—
н664У	н662У	3.52	—	—

3. Общие сведения об уточняемом земельном участке с кадастровым номером

53:23:8624303:71

№ п/п	Наименование характеристики земельного участка	Значение характеристики
1	2	3
1	Адрес земельного участка	Новгородская обл, Великий Новгород г, Гск Вече Комплекс 1 тер, 56 гараж
	Местоположение земельного участка (при отсутствии присвоенного адреса)	—
	Дополнительные сведения о местоположении земельного участка	—
2	Площадь земельного участка ± величина погрешности определения площади ($P \pm \Delta P$), м ²	22 кв.м ± 1.63 кв.м
3	Формула, примененная для расчета предельной допустимой погрешности определения площади земельного участка (ΔP), м ²	$\Delta P = 3.5 * 0.10 * \sqrt{22} = 1.63$
4	Площадь земельного участка согласно сведениям Единого государственного реестра недвижимости ($P_{\text{кад}}$), м ²	24
5	Оценка расхождения P и $P_{\text{кад}}$ ($P - P_{\text{кад}}$), м ²	2 кв.м
6	Предельный минимальный и максимальный размеры земельного участка ($P_{\text{мин}}$ и $P_{\text{макс}}$), м ²	18 45
7	Кадастровый или иной номер (обозначение) здания, сооружения, объекта незавершенного строительства, расположенного на земельном участке	53:23:8624303:1662
8	Иные сведения	—

Сведения об уточняемых земельных участках

1. Сведения о характерных точках границы уточняемого земельного участка с кадастровым номером 53:23:8624303:710

Зона № —

Обозначение характерных точек границ	Существующие координаты, м		Уточненные координаты, м		Метод определения координат	Средняя квадратиче ская погрешнос ть определени я координат характерно й точки (Mt), м	Формулы, примененные для расчета средней квадратическ ой погрешности определения координат характерной точки (Mt), м
	X	Y	X	Y			
1	2	3	4	5	6	7	8
н1554У	–	–	583953.8 5	2179856. 62	Метод спутников ых геодезичес ких измерений (определен ий)	0.10	–
н1478У	–	–	583948.4 0	2179853. 75	Метод спутников ых геодезичес ких измерений (определен ий)	0.10	–
н1476У	–	–	583946.8 0	2179857. 15	Метод спутников ых геодезичес ких измерений (определен ий)	0.10	–
н1556У	–	–	583952.3 0	2179859. 93	Метод спутников ых геодезичес ких измерений (определен ий)	0.10	–
н1554У	–	–	583953.8 5	2179856. 62	Метод спутников ых геодезичес ких измерений (определен ий)	0.10	–

2. Сведения о частях границ уточняемого земельного участка с кадастровым номером

53:23:8624303:710

Обозначение части границ		Горизонтальное проложение (S), м	Описание прохождения части границ	Отметка о наличии земельного спора о местоположении границ земельного участка
от т.	до т.			
1	2	3	4	5
н1554У	н1478У	6.16	—	—
н1478У	н1476У	3.76	—	—
н1476У	н1556У	6.16	—	—
н1556У	н1554У	3.65	—	—

3. Общие сведения об уточняемом земельном участке с кадастровым номером

53:23:8624303:710

№ п/п	Наименование характеристики земельного участка	Значение характеристики
1	2	3
1	Адрес земельного участка	Новгородская обл, Великий Новгород г, ул
	Местоположение земельного участка (при отсутствии присвоенного адреса)	—
	Дополнительные сведения о местоположении земельного участка	—
2	Площадь земельного участка ± величина погрешности определения площади ($P \pm \Delta P$), м ²	23 кв.м ± 1.67 кв.м
3	Формула, примененная для расчета предельной допустимой погрешности определения площади земельного участка (ΔP), м ²	$\Delta P = 3.5 * 0.10 * \sqrt{23} = 1.67$
4	Площадь земельного участка согласно сведениям Единого государственного реестра недвижимости ($P_{\text{кад}}$), м ²	21
5	Оценка расхождения P и $P_{\text{кад}}$ ($P - P_{\text{кад}}$), м ²	2 кв.м
6	Предельный минимальный и максимальный размеры земельного участка ($P_{\text{мин}}$ и $P_{\text{макс}}$), м ²	—
7	Кадастровый или иной номер (обозначение) здания, сооружения, объекта незавершенного строительства, расположенного на земельном участке	—
8	Иные сведения	—

Сведения об уточняемых земельных участках

1. Сведения о характерных точках границы уточняемого земельного участка с кадастровым номером 53:23:8624303:711

Зона № —

Обозначение характерных точек границ	Существующие координаты, м	Уточненные координаты, м	Метод определения координат	Средняя квадратическая погрешность	Формулы, примененные для расчета средней квадратическ
--------------------------------------	----------------------------	--------------------------	-----------------------------	------------------------------------	---

	X	Y	X	Y		определени я координат характерно й точки (Mt), м	ой погрешности определения координат характерной точки (Mt), м
1	2	3	4	5	6	7	8
н1556У	–	–	583952.3 0	2179859. 93	Метод спутников ых геодезичес ких измерений (определен ий)	0.10	–
н1476У	–	–	583946.8 0	2179857. 15	Метод спутников ых геодезичес ких измерений (определен ий)	0.10	–
н1474У	–	–	583945.3 5	2179860. 25	Метод спутников ых геодезичес ких измерений (определен ий)	0.10	–
н1557У	–	–	583945.1 7	2179860. 63	Метод спутников ых геодезичес ких измерений (определен ий)	0.10	–
н1558У	–	–	583950.7 5	2179863. 24	Метод спутников ых геодезичес ких измерений (определен ий)	0.10	–
н1556У	–	–	583952.3 0	2179859. 93	Метод спутников ых геодезичес ких	0.10	–

					измерений (определен ий)		
--	--	--	--	--	--------------------------------	--	--

**2. Сведения о частях границ уточняемого земельного участка с кадастровым номером
53:23:8624303:711**

Обозначение части границ		Горизонтальное проложение (S), м	Описание прохождения части границ	Отметка о наличии земельного спора о местоположении границ земельного участка
от т.	до т.			
1	2	3	4	5
н1556У	н1476У	6.16	—	—
н1476У	н1474У	3.42	—	—
н1474У	н1557У	0.42	—	—
н1557У	н1558У	6.16	—	—
н1558У	н1556У	3.65	—	—

**3. Общие сведения об уточняемом земельном участке с кадастровым номером
53:23:8624303:711**

№ п/п	Наименование характеристики земельного участка	Значение характеристики
1	2	3
1	Адрес земельного участка	Новгородская обл, Великий Новгород г, Лужское ш
	Местоположение земельного участка (при отсутствии присвоенного адреса)	—
	Дополнительные сведения о местоположении земельного участка	—
2	Площадь земельного участка ± величина погрешности определения площади ($P \pm \Delta P$), м ²	23 кв.м ± 1.68 кв.м
3	Формула, примененная для расчета предельной допустимой погрешности определения площади земельного участка (ΔP), м ²	$\Delta P = 3.5 * 0.10 * \sqrt{23} = 1.68$
4	Площадь земельного участка согласно сведениям Единого государственного реестра недвижимости ($P_{\text{кад}}$), м ²	21
5	Оценка расхождения P и $P_{\text{кад}}$ ($P - P_{\text{кад}}$), м ²	2 кв.м
6	Предельный минимальный и максимальный размеры земельного участка ($P_{\text{мин}}$ и $P_{\text{макс}}$), м ²	18 45
7	Кадастровый или иной номер (обозначение) здания, сооружения, объекта незавершенного строительства, расположенного на земельном участке	53:23:8624303:1666
8	Иные сведения	—

Сведения об уточняемых земельных участках

1. Сведения о характерных точках границы уточняемого земельного участка с кадастровым номером 53:23:8624303:715

Зона № —							
Обозначение характерных точек границ	Существующие координаты, м		Уточненные координаты, м		Метод определения координат	Средняя квадратиче- ская погрешнос- ть определе- ния координат характерно- й точки (Mt), м	Формулы, примененные для расчета средней квадратиче- ской погрешности определения координат характерной точки (Mt), м
	X	Y	X	Y			
1	2	3	4	5	6	7	8
н1584У	—	—	583971.7 9	2179861. 33	Метод спутников ых геодезичес- ких измерений (определен- ий)	0.10	—
н1585У	—	—	583966.1 3	2179858. 74	Метод спутников ых геодезичес- ких измерений (определен- ий)	0.10	—
н1586У	—	—	583964.5 7	2179862. 02	Метод спутников ых геодезичес- ких измерений (определен- ий)	0.10	—
н1587У	—	—	583970.0 1	2179864. 54	Метод спутников ых геодезичес- ких измерений (определен- ий)	0.10	—
н1584У	—	—	583971.7 9	2179861. 33	Метод спутников ых геодезичес- ких измерений (определен- ий)	0.10	—

2. Сведения о частях границ уточняемого земельного участка с кадастровым номером
53:23:8624303:715

Обозначение части границ		Горизонтальное проложение (S), м	Описание прохождения части границ	Отметка о наличии земельного спора о местоположении границ земельного участка
от т.	до т.			
1	2	3	4	5
н1584У	н1585У	6.22	—	—
н1585У	н1586У	3.63	—	—
н1586У	н1587У	6.00	—	—
н1587У	н1584У	3.67	—	—

3. Общие сведения об уточняемом земельном участке с кадастровым номером
53:23:8624303:715

№ п/п	Наименование характеристики земельного участка	Значение характеристики
1	2	3
1	Адрес земельного участка	Новгородская обл, Великий Новгород г, Лужское ш
	Местоположение земельного участка (при отсутствии присвоенного адреса)	—
	Дополнительные сведения о местоположении земельного участка	—
2	Площадь земельного участка ± величина погрешности определения площади ($P \pm \Delta P$), м ²	22 кв.м ± 1.65 кв.м
3	Формула, примененная для расчета предельной допустимой погрешности определения площади земельного участка (ΔP), м ²	$\Delta P = 3.5 * 0.10 * \sqrt{22} = 1.65$
4	Площадь земельного участка согласно сведениям Единого государственного реестра недвижимости ($P_{\text{кад}}$), м ²	21
5	Оценка расхождения P и $P_{\text{кад}}$ ($P - P_{\text{кад}}$), м ²	1 кв.м
6	Предельный минимальный и максимальный размеры земельного участка ($P_{\text{мин}}$ и $P_{\text{макс}}$), м ²	—
7	Кадастровый или иной номер (обозначение) здания, сооружения, объекта незавершенного строительства, расположенного на земельном участке	53:23:8624303:1804
8	Иные сведения	—

Сведения об уточняемых земельных участках

1. Сведения о характерных точках границы уточняемого земельного участка с кадастровым номером 53:23:8624303:716

Зона №

Обозначение характерных точек границ	Существующие координаты, м		Уточненные координаты, м		Метод определения координат	Средняя квадратиче- ская погрешнос- ть определе- ния координат характерно- й точки (Mt), м	Формулы, примененные для расчета средней квадратическ- ой погрешности определения координат характерной точки (Mt), м
	X	Y	X	Y			
1	2	3	4	5	6	7	8
н1588У	–	–	583973.2 0	2179858. 27	Метод спутников ых геодезичес- ких измерений (определен- ий)	0.10	–
н1589У	–	–	583967.5 4	2179855. 75	Метод спутников ых геодезичес- ких измерений (определен- ий)	0.10	–
н1585У	–	–	583966.1 3	2179858. 74	Метод спутников ых геодезичес- ких измерений (определен- ий)	0.10	–
н1584У	–	–	583971.7 9	2179861. 33	Метод спутников ых геодезичес- ких измерений (определен- ий)	0.10	–
н1588У	–	–	583973.2 0	2179858. 27	Метод спутников ых геодезичес- ких измерений (определен- ий)	0.10	–

2. Сведения о частях границ уточняемого земельного участка с кадастровым номером

53:23:8624303:716

Обозначение части границ		Горизонтальное проложение (S), м	Описание прохождения части границ	Отметка о наличии земельного спора о местоположении границ земельного участка
от т.	до т.			
1	2	3	4	5
н1588У	н1589У	6.20	—	—
н1589У	н1585У	3.31	—	—
н1585У	н1584У	6.22	—	—
н1584У	н1588У	3.37	—	—

3. Общие сведения об уточняемом земельном участке с кадастровым номером

53:23:8624303:716

№ п/п	Наименование характеристики земельного участка	Значение характеристики
1	2	3
1	Адрес земельного участка	Новгородская обл, Великий Новгород г, ул
	Местоположение земельного участка (при отсутствии присвоенного адреса)	—
	Дополнительные сведения о местоположении земельного участка	—
2	Площадь земельного участка ± величина погрешности определения площади ($P \pm \Delta P$), м ²	21 кв.м ± 1.59 кв.м
3	Формула, примененная для расчета предельной допустимой погрешности определения площади земельного участка (ΔP), м ²	$\Delta P = 3.5 * 0.10 * \sqrt{21} = 1.59$
4	Площадь земельного участка согласно сведениям Единого государственного реестра недвижимости ($P_{\text{кад}}$), м ²	20
5	Оценка расхождения P и $P_{\text{кад}}$ ($P - P_{\text{кад}}$), м ²	1 кв.м
6	Предельный минимальный и максимальный размеры земельного участка ($P_{\text{мин}}$ и $P_{\text{макс}}$), м ²	—
7	Кадастровый или иной номер (обозначение) здания, сооружения, объекта незавершенного строительства, расположенного на земельном участке	—
8	Иные сведения	—

Сведения об уточняемых земельных участках

1. Сведения о характерных точках границы уточняемого земельного участка с кадастровым номером 53:23:8624303:717

Зона № —

Обозначение характерных точек границ	Существующие координаты, м	Уточненные координаты, м	Метод определения координат	Средняя квадратическая погрешность	Формулы, примененные для расчета средней квадратической погрешности

	X	Y	X	Y		определени я координат характерно й точки (Mт), м	ой погрешности определения координат характерной точки (Mт), м
1	2	3	4	5	6	7	8
н1590У	–	–	583974.6 7	2179855. 02	Метод спутников ых геодезичес ких измерений (определен ий)	0.10	–
н1591У	–	–	583969.1 3	2179852. 39	Метод спутников ых геодезичес ких измерений (определен ий)	0.10	–
н1589У	–	–	583967.5 4	2179855. 75	Метод спутников ых геодезичес ких измерений (определен ий)	0.10	–
н1588У	–	–	583973.2 0	2179858. 27	Метод спутников ых геодезичес ких измерений (определен ий)	0.10	–
н1590У	–	–	583974.6 7	2179855. 02	Метод спутников ых геодезичес ких измерений (определен ий)	0.10	–

**2. Сведения о частях границ уточняемого земельного участка с кадастровым номером
53:23:8624303:717**

Обозначение части границ		Горизонтальное проложение (S), м	Описание прохождения части границ	Отметка о наличии земельного спора о местоположении границ земельного участка
от т.	до т.			

1	2	3	4	5
н1590У	н1591У	6.13	—	—
н1591У	н1589У	3.72	—	—
н1589У	н1588У	6.20	—	—
н1588У	н1590У	3.57	—	—

3. Общие сведения об уточняемом земельном участке с кадастровым номером 53:23:8624303:717

№ п/п	Наименование характеристики земельного участка	Значение характеристики
1	2	3
1	Адрес земельного участка	Новгородская обл, Великий Новгород г, ул
	Местоположение земельного участка (при отсутствии присвоенного адреса)	—
	Дополнительные сведения о местоположении земельного участка	—
2	Площадь земельного участка ± величина погрешности определения площади ($P \pm \Delta P$), м ²	22 кв.м ± 1.66 кв.м
3	Формула, примененная для расчета предельной допустимой погрешности определения площади земельного участка (ΔP), м ²	$\Delta P = 3.5 * 0.10 * \sqrt{22} = 1.66$
4	Площадь земельного участка согласно сведениям Единого государственного реестра недвижимости ($P_{\text{кад}}$), м ²	21
5	Оценка расхождения P и $P_{\text{кад}}$ ($P - P_{\text{кад}}$), м ²	1 кв.м
6	Предельный минимальный и максимальный размеры земельного участка ($P_{\text{мин}}$ и $P_{\text{макс}}$), м ²	—
7	Кадастровый или иной номер (обозначение) здания, сооружения, объекта незавершенного строительства, расположенного на земельном участке	53:23:8624303:1636
8	Иные сведения	—

Сведения об уточняемых земельных участках

1. Сведения о характерных точках границы уточняемого земельного участка с кадастровым номером 53:23:8624303:719

Зона № —

Обозначение характерных точек границ	Существующие координаты, м		Уточненные координаты, м		Метод определения координат	Средняя квадратическая погрешность определения координат характерной точки	Формулы, примененные для расчета средней квадратической погрешности определения координат характерной
	X	Y	X	Y			

						(Mт), м	точки (Mт), м
1	2	3	4	5	6	7	8
н1592У	–	–	583977.6 2	2179848. 64	Метод спутниковых геодезических измерений (определений)	0.10	–
н1593У	–	–	583972.0 8	2179846. 12	Метод спутниковых геодезических измерений (определений)	0.10	–
н1594У	–	–	583970.6 0	2179849. 27	Метод спутниковых геодезических измерений (определений)	0.10	–
н1595У	–	–	583976.2 0	2179851. 82	Метод спутниковых геодезических измерений (определений)	0.10	–
н1592У	–	–	583977.6 2	2179848. 64	Метод спутниковых геодезических измерений (определений)	0.10	–

2. Сведения о частях границ уточняемого земельного участка с кадастровым номером 53:23:8624303:719

Обозначение части границ		Горизонтальное проложение (S), м	Описание прохождения части границ	Отметка о наличии земельного спора о местоположении границ земельного участка
от г.	до г.			
1	2	3	4	5
н1592У	н1593У	6.09	–	–

1	2	3	4	5	6	7	8
н660У	–	–	583762.2 5	2179802. 98	Метод спутниковых геодезических измерений (определений)	0.10	–
н1596У	–	–	583756.7 1	2179800. 26	Метод спутниковых геодезических измерений (определений)	0.10	–
н1555У	–	–	583755.1 6	2179803. 42	Метод спутниковых геодезических измерений (определений)	0.10	–
н662У	–	–	583760.7 0	2179806. 14	Метод спутниковых геодезических измерений (определений)	0.10	–
н660У	–	–	583762.2 5	2179802. 98	Метод спутниковых геодезических измерений (определений)	0.10	–

2. Сведения о частях границ уточняемого земельного участка с кадастровым номером 53:23:8624303:72

Обозначение части границ		Горизонтальное проложение (S), м	Описание прохождения части границ	Отметка о наличии земельного спора о местоположении границ земельного участка
от т. 1	до т. 2			
1	2	3	4	5
н660У	н1596У	6.17	–	–
н1596У	н1555У	3.52	–	–
н1555У	н662У	6.17	–	–
н662У	н660У	3.52	–	–

3. Общие сведения об уточняемом земельном участке с кадастровым номером

53:23:8624303:72

№ п/п	Наименование характеристики земельного участка	Значение характеристики
1	2	3
1	Адрес земельного участка	Новгородская обл, Великий Новгород г, Гск Вече Комплекс 1 тер
	Местоположение земельного участка (при отсутствии присвоенного адреса)	—
	Дополнительные сведения о местоположении земельного участка	—
2	Площадь земельного участка ± величина погрешности определения площади ($P \pm \Delta P$), м ²	22 кв.м ± 1.63 кв.м
3	Формула, примененная для расчета предельной допустимой погрешности определения площади земельного участка (ΔP), м ²	$\Delta P = 3.5 * 0.10 * \sqrt{22} = 1.63$
4	Площадь земельного участка согласно сведениям Единого государственного реестра недвижимости ($P_{\text{кад}}$), м ²	21
5	Оценка расхождения P и $P_{\text{кад}}$ ($P - P_{\text{кад}}$), м ²	1 кв.м
6	Предельный минимальный и максимальный размеры земельного участка ($P_{\text{мин}}$ и $P_{\text{макс}}$), м ²	18 45
7	Кадастровый или иной номер (обозначение) здания, сооружения, объекта незавершенного строительства, расположенного на земельном участке	53:23:8624303:1521
8	Иные сведения	—

Сведения об уточняемых земельных участках

1. Сведения о характерных точках границы уточняемого земельного участка с кадастровым номером 53:23:8624303:720

Зона № —

Обозначение характерных точек границ	Существующие координаты, м		Уточненные координаты, м		Метод определения координат	Средняя квадратическая погрешность определения координат характерной точки (Mt), м	Формулы, примененные для расчета средней квадратической погрешности определения координат характерной точки (Mt), м
	X	Y	X	Y			
1	2	3	4	5	6	7	8
н1604У	—	—	583979.07	2179845.59	Метод спутниковых	0.10	—

					геодезических измерений (определений)		
н1605У	–	–	583973.54	2179843.04	Метод спутниковых геодезических измерений (определений)	0.10	–
н1593У	–	–	583972.08	2179846.12	Метод спутниковых геодезических измерений (определений)	0.10	–
н1592У	–	–	583977.62	2179848.64	Метод спутниковых геодезических измерений (определений)	0.10	–
н1604У	–	–	583979.07	2179845.59	Метод спутниковых геодезических измерений (определений)	0.10	–

2. Сведения о частях границ уточняемого земельного участка с кадастровым номером 53:23:8624303:720

Обозначение части границ		Горизонтальное проложение (S), м	Описание прохождения части границ	Отметка о наличии земельного спора о местоположении границ земельного участка
от т.	до т.			
1	2	3	4	5
н1604У	н1605У	6.09	–	–
н1605У	н1593У	3.41	–	–
н1593У	н1592У	6.09	–	–
н1592У	н1604У	3.38	–	–

3. Общие сведения об уточняемом земельном участке с кадастровым номером 53:23:8624303:720

№ п/п	Наименование характеристики земельного участка	Значение характеристики
1	2	3

1	Адрес земельного участка	Новгородская обл, Великий Новгород г, ул
	Местоположение земельного участка (при отсутствии присвоенного адреса)	—
	Дополнительные сведения о местоположении земельного участка	—
2	Площадь земельного участка ± величина погрешности определения площади ($P \pm \Delta P$), м ²	21 кв.м ± 1.59 кв.м
3	Формула, примененная для расчета предельной допустимой погрешности определения площади земельного участка (ΔP), м ²	$\Delta P = 3.5 * 0.10 * \sqrt{21} = 1.59$
4	Площадь земельного участка согласно сведениям Единого государственного реестра недвижимости ($P_{\text{кад}}$), м ²	21
5	Оценка расхождения P и $P_{\text{кад}}$ ($P - P_{\text{кад}}$), м ²	0 кв.м
6	Предельный минимальный и максимальный размеры земельного участка ($P_{\text{мин}}$ и $P_{\text{макс}}$), м ²	—
7	Кадастровый или иной номер (обозначение) здания, сооружения, объекта незавершенного строительства, расположенного на земельном участке	—
8	Иные сведения	—

Сведения об уточняемых земельных участках

1. Сведения о характерных точках границы уточняемого земельного участка с кадастровым номером 53:23:8624303:721

Зона № —

Обозначение характерных точек границ	Существующие координаты, м		Уточненные координаты, м		Метод определения координат	Средняя квадратическая погрешность определения координат характерной точки (Mt), м	Формулы, примененные для расчета средней квадратической погрешности определения координат характерной точки (Mt), м
	X	Y	X	Y			
1	2	3	4	5	6	7	8
н1606У	—	—	583980.60	2179842.33	Метод спутниковых геодезических измерений (определений)	0.10	—

н1607У	–	–	583975.0 2	2179839. 90	Метод спутниковых геодезических измерений (определений)	0.10	–
н1605У	–	–	583973.5 4	2179843. 04	Метод спутниковых геодезических измерений (определений)	0.10	–
н1604У	–	–	583979.0 7	2179845. 59	Метод спутниковых геодезических измерений (определений)	0.10	–
н1606У	–	–	583980.6 0	2179842. 33	Метод спутниковых геодезических измерений (определений)	0.10	–

**2. Сведения о частях границ уточняемого земельного участка с кадастровым номером
53:23:8624303:721**

Обозначение части границ		Горизонтальное проложение (S), м	Описание прохождения части границ	Отметка о наличии земельного спора о местоположении границ земельного участка
от т.	до т.			
1	2	3	4	5
н1606У	н1607У	6.09	–	–
н1607У	н1605У	3.47	–	–
н1605У	н1604У	6.09	–	–
н1604У	н1606У	3.60	–	–

**3. Общие сведения об уточняемом земельном участке с кадастровым номером
53:23:8624303:721**

№ п/п	Наименование характеристики земельного участка	Значение характеристики
1	2	3
1	Адрес земельного участка	Новгородская обл, Великий Новгород г, По Лужскому шоссе (кв 243) неопр
	Местоположение земельного участка (при отсутствии присвоенного адреса)	–

	Дополнительные сведения о местоположении земельного участка	–
2	Площадь земельного участка ± величина погрешности определения площади ($P \pm \Delta P$), м ²	22 кв.м ± 1.62 кв.м
3	Формула, примененная для расчета предельной допустимой погрешности определения площади земельного участка (ΔP), м ²	$\Delta P = 3.5 * 0.10 * \sqrt{22} = 1.62$
4	Площадь земельного участка согласно сведениям Единого государственного реестра недвижимости ($P_{\text{кад}}$), м ²	22
5	Оценка расхождения P и $P_{\text{кад}}$ ($P - P_{\text{кад}}$), м ²	0 кв.м
6	Предельный минимальный и максимальный размеры земельного участка ($P_{\text{мин}}$ и $P_{\text{макс}}$), м ²	–
7	Кадастровый или иной номер (обозначение) здания, сооружения, объекта незавершенного строительства, расположенного на земельном участке	53:23:0000000:11189
8	Иные сведения	–

Сведения об уточняемых земельных участках

1. Сведения о характерных точках границы уточняемого земельного участка с кадастровым номером 53:23:8624303:722

Зона №

Обозначение характерных точек границ	Существующие координаты, м		Уточненные координаты, м		Метод определения координат	Средняя квадратическая погрешность определения координат характерной точки (Mt), м	Формулы, примененные для расчета средней квадратической погрешности определения координат характерной точки (Mt), м
	X	Y	X	Y			
1	2	3	4	5	6	7	8
н1608У	–	–	583982.09	2179839.20	Метод спутниковых геодезических измерений (определений)	0.10	–
н1609У	–	–	583976.58	2179836.58	Метод спутниковых геодезических измерений (определений)	0.10	–

					ких измерений (определений)		
н1607У	–	–	583975.02	2179839.90	Метод спутниковых геодезических измерений (определений)	0.10	–
н1606У	–	–	583980.60	2179842.33	Метод спутниковых геодезических измерений (определений)	0.10	–
н1608У	–	–	583982.09	2179839.20	Метод спутниковых геодезических измерений (определений)	0.10	–

2. Сведения о частях границ уточняемого земельного участка с кадастровым номером 53:23:8624303:722

Обозначение части границ		Горизонтальное проложение (S), м	Описание прохождения части границ	Отметка о наличии земельного спора о местоположении границ земельного участка
от т. 1	до т. 2			
		3	4	5
н1608У	н1609У	6.10	–	–
н1609У	н1607У	3.67	–	–
н1607У	н1606У	6.09	–	–
н1606У	н1608У	3.47	–	–

3. Общие сведения об уточняемом земельном участке с кадастровым номером 53:23:8624303:722

№ п/п	Наименование характеристики земельного участка	Значение характеристики
1	2	3
1	Адрес земельного участка	Новгородская обл, Великий Новгород г, ул
	Местоположение земельного участка (при отсутствии присвоенного адреса)	–
	Дополнительные сведения о местоположении земельного участка	–
2	Площадь земельного участка ± величина погрешности определения площади ($P \pm \Delta P$), м ²	22 кв.м ± 1.63 кв.м

3	Формула, примененная для расчета предельной допустимой погрешности определения площади земельного участка (ΔP), м ²	$\Delta P = 3.5 * 0.10 * \sqrt{22} = 1.63$
4	Площадь земельного участка согласно сведениям Единого государственного реестра недвижимости ($P_{\text{кад}}$), м ²	21
5	Оценка расхождения P и $P_{\text{кад}}$ ($P - P_{\text{кад}}$), м ²	1 кв.м
6	Предельный минимальный и максимальный размеры земельного участка ($P_{\text{мин}}$ и $P_{\text{макс}}$), м ²	—
7	Кадастровый или иной номер (обозначение) здания, сооружения, объекта незавершенного строительства, расположенного на земельном участке	—
8	Иные сведения	—

Сведения об уточняемых земельных участках

1. Сведения о характерных точках границы уточняемого земельного участка с кадастровым номером 53:23:8624303:724

Зона № —

Обозначение характерных точек границ	Существующие координаты, м		Уточненные координаты, м		Метод определения координат	Средняя квадратическая погрешность определения координат характерной точки (Mt), м	Формулы, примененные для расчета средней квадратической погрешности определения координат характерной точки (Mt), м
	X	Y	X	Y			
1	2	3	4	5	6	7	8
н1610У	—	—	583985.08	2179832.78	Метод спутниковых геодезических измерений (определений)	0.10	—
н1611У	—	—	583979.62	2179830.25	Метод спутниковых геодезических измерений (определений)	0.10	—
н1612У	—	—	583978.1	2179833.	Метод	0.10	—

			5	41	спутниковых геодезических измерений (определений)		
н1613У	–	–	583983.57	2179835.98	Метод спутниковых геодезических измерений (определений)	0.10	–
н1610У	–	–	583985.08	2179832.78	Метод спутниковых геодезических измерений (определений)	0.10	–

2. Сведения о частях границ уточняемого земельного участка с кадастровым номером 53:23:8624303:724

Обозначение части границ		Горизонтальное проложение (S), м	Описание прохождения части границ	Отметка о наличии земельного спора о местоположении границ земельного участка
от т.	до т.			
1	2	3	4	5
н1610У	н1611У	6.02	–	–
н1611У	н1612У	3.49	–	–
н1612У	н1613У	6.00	–	–
н1613У	н1610У	3.54	–	–

3. Общие сведения об уточняемом земельном участке с кадастровым номером 53:23:8624303:724

№ п/п	Наименование характеристики земельного участка	Значение характеристики
1	2	3
1	Адрес земельного участка	Новгородская обл, Великий Новгород г, ул
	Местоположение земельного участка (при отсутствии присвоенного адреса)	–
	Дополнительные сведения о местоположении земельного участка	–
2	Площадь земельного участка ± величина погрешности определения площади ($P \pm \Delta P$), м ²	21 кв.м ± 1.61 кв.м
3	Формула, примененная для расчета предельной допустимой погрешности определения площади земельного участка (ΔP), м ²	$\Delta P = 3.5 * 0.10 * \sqrt{21} = 1.61$
4	Площадь земельного участка	21

	согласно сведениям Единого государственного реестра недвижимости ($P_{\text{кад}}$), м^2	
5	Оценка расхождения P и $P_{\text{кад}}$ ($P - P_{\text{кад}}$), м^2	0 кв.м
6	Предельный минимальный и максимальный размеры земельного участка ($P_{\text{мин}}$ и $P_{\text{макс}}$), м^2	—
7	Кадастровый или иной номер (обозначение) здания, сооружения, объекта незавершенного строительства, расположенного на земельном участке	—
8	Иные сведения	—

Сведения об уточняемых земельных участках

1. Сведения о характерных точках границы уточняемого земельного участка с кадастровым номером 53:23:8624303:725

Зона № —

Обозначение характерных точек границ	Существующие координаты, м		Уточненные координаты, м		Метод определения координат	Средняя квадратическая погрешность определения координат характерной точки (Mt), м	Формулы, примененные для расчета средней квадратической погрешности определения координат характерной точки (Mt), м
	X	Y	X	Y			
1	2	3	4	5	6	7	8
н1614У	—	—	583986.52	2179829.66	Метод спутниковых геодезических измерений (определений)	0.10	—
н1615У	—	—	583981.09	2179827.05	Метод спутниковых геодезических измерений (определений)	0.10	—
н1611У	—	—	583979.62	2179830.25	Метод спутниковых геодезических измерений	0.10	—

					(определен ий)		
н1610У	–	–	583985.0 8	2179832. 78	Метод спутников ых геодезичес ких измерений (определен ий)	0.10	–
н1614У	–	–	583986.5 2	2179829. 66	Метод спутников ых геодезичес ких измерений (определен ий)	0.10	–

**2. Сведения о частях границ уточняемого земельного участка с кадастровым номером
53:23:8624303:725**

Обозначение части границ		Горизонтальное проложение (S), м	Описание прохождения части границ	Отметка о наличии земельного спора о местоположении границ земельного участка
от т.	до т.			
1	2	3	4	5
н1614У	н1615У	6.02	–	–
н1615У	н1611У	3.52	–	–
н1611У	н1610У	6.02	–	–
н1610У	н1614У	3.44	–	–

**3. Общие сведения об уточняемом земельном участке с кадастровым номером
53:23:8624303:725**

№ п/п	Наименование характеристики земельного участка	Значение характеристики
1	2	3
1	Адрес земельного участка	Новгородская обл, Великий Новгород г, ул
	Местоположение земельного участка (при отсутствии присвоенного адреса)	–
	Дополнительные сведения о местоположении земельного участка	–
2	Площадь земельного участка ± величина погрешности определения площади ($P \pm \Delta P$), м ²	21 кв.м ± 1.60 кв.м
3	Формула, примененная для расчета предельной допустимой погрешности определения площади земельного участка (ΔP), м ²	$\Delta P = 3.5 * 0.10 * \sqrt{21} = 1.60$
4	Площадь земельного участка согласно сведениям Единого государственного реестра недвижимости ($P_{\text{кад}}$), м ²	22
5	Оценка расхождения P и $P_{\text{кад}}$ ($P - P_{\text{кад}}$), м ²	1 кв.м

6	Предельный минимальный и максимальный размеры земельного участка ($P_{\text{мин}}$ и $P_{\text{макс}}$), M^2	–
7	Кадастровый или иной номер (обозначение) здания, сооружения, объекта незавершенного строительства, расположенного на земельном участке	53:23:8624303:1830
8	Иные сведения	–

Сведения об уточняемых земельных участках

1. Сведения о характерных точках границы уточняемого земельного участка с кадастровым номером 53:23:8624303:726

Зона №

Обозначение характерных точек границ	Существующие координаты, м		Уточненные координаты, м		Метод определения координат	Средняя квадратическая погрешность определения координат характерной точки (Mт), м	Формулы, примененные для расчета средней квадратической погрешности определения координат характерной точки (Mт), м
	X	Y	X	Y			
1	2	3	4	5	6	7	8
н1616У	–	–	583988.06	2179826.46	Метод спутниковых геодезических измерений (определений)	0.10	–
н1617У	–	–	583982.53	2179823.94	Метод спутниковых геодезических измерений (определений)	0.10	–
н1615У	–	–	583981.09	2179827.05	Метод спутниковых геодезических измерений (определений)	0.10	–
н1614У	–	–	583986.52	2179829.66	Метод спутниковых геодезических измерений (определений)	0.10	–

					ких измерений (определений)		
н1616У	–	–	583988.06	2179826.46	Метод спутниковых геодезических измерений (определений)	0.10	–

2. Сведения о частях границ уточняемого земельного участка с кадастровым номером 53:23:8624303:726

Обозначение части границ		Горизонтальное проложение (S), м	Описание прохождения части границ	Отметка о наличии земельного спора о местоположении границ земельного участка
от г.	до г.			
1	2	3	4	5
н1616У	н1617У	6.08	–	–
н1617У	н1615У	3.43	–	–
н1615У	н1614У	6.02	–	–
н1614У	н1616У	3.55	–	–

3. Общие сведения об уточняемом земельном участке с кадастровым номером 53:23:8624303:726

№ п/п	Наименование характеристики земельного участка	Значение характеристики
1	2	3
1	Адрес земельного участка	Новгородская обл, Великий Новгород г, Основной комплекс по Лужскому шоссе кв23 гск, 133 гараж
	Местоположение земельного участка (при отсутствии присвоенного адреса)	–
	Дополнительные сведения о местоположении земельного участка	–
2	Площадь земельного участка ± величина погрешности определения площади ($P \pm \Delta P$), м ²	21 кв.м ± 1.61 кв.м
3	Формула, примененная для расчета предельной допустимой погрешности определения площади земельного участка (ΔP), м ²	$\Delta P = 3.5 * 0.10 * \sqrt{21} = 1.61$
4	Площадь земельного участка согласно сведениям Единого государственного реестра недвижимости ($P_{\text{кад}}$), м ²	20
5	Оценка расхождения P и $P_{\text{кад}}$ ($P - P_{\text{кад}}$), м ²	1 кв.м
6	Предельный минимальный и максимальный размеры земельного участка ($P_{\text{мин}}$ и $P_{\text{макс}}$), м ²	18 45
7	Кадастровый или иной номер	–

	(обозначение) здания, сооружения, объекта незавершенного строительства, расположенного на земельном участке	
8	Иные сведения	—

Сведения об уточняемых земельных участках

**1. Сведения о характерных точках границы уточняемого земельного участка с кадастровым номером 53:23:8624303:727
Зона № —**

Обозначение характерных точек границ	Существующие координаты, м		Уточненные координаты, м		Метод определения координат	Средняя квадратическая погрешность определения координат характерной точки (Mt), м	Формулы, примененные для расчета средней квадратической погрешности определения координат характерной точки (Mt), м
	X	Y	X	Y			
1	2	3	4	5	6	7	8
н1618У	—	—	583989.59	2179823.22	Метод спутниковых геодезических измерений (определений)	0.10	—
н1619У	—	—	583983.97	2179820.82	Метод спутниковых геодезических измерений (определений)	0.10	—
н1617У	—	—	583982.53	2179823.94	Метод спутниковых геодезических измерений (определений)	0.10	—
н1616У	—	—	583988.06	2179826.46	Метод спутниковых геодезических измерений (определений)	0.10	—

н1618У	–	–	583989.5 9	2179823. 22	Метод спутниковых геодезических измерений (определений)	0.10	–
--------	---	---	---------------	----------------	---	------	---

2. Сведения о частях границ уточняемого земельного участка с кадастровым номером 53:23:8624303:727

Обозначение части границ		Горизонтальное проложение (S), м	Описание прохождения части границ	Отметка о наличии земельного спора о местоположении границ земельного участка
от т.	до т.			
1	2	3	4	5
н1618У	н1619У	6.11	–	–
н1619У	н1617У	3.44	–	–
н1617У	н1616У	6.08	–	–
н1616У	н1618У	3.58	–	–

3. Общие сведения об уточняемом земельном участке с кадастровым номером 53:23:8624303:727

№ п/п	Наименование характеристики земельного участка	Значение характеристики
1	2	3
1	Адрес земельного участка	Новгородская обл, Великий Новгород г, Основной комплекс по Лужскому шоссе кв23 гск, 134 гараж
	Местоположение земельного участка (при отсутствии присвоенного адреса)	–
	Дополнительные сведения о местоположении земельного участка	–
2	Площадь земельного участка ± величина погрешности определения площади ($P \pm \Delta P$), м ²	21 кв.м ± 1.62 кв.м
3	Формула, примененная для расчета предельной допустимой погрешности определения площади земельного участка (ΔP), м ²	$\Delta P = 3.5 * 0.10 * \sqrt{21} = 1.62$
4	Площадь земельного участка согласно сведениям Единого государственного реестра недвижимости ($P_{\text{кад}}$), м ²	21
5	Оценка расхождения P и $P_{\text{кад}}$ ($P - P_{\text{кад}}$), м ²	0 кв.м
6	Предельный минимальный и максимальный размеры земельного участка ($P_{\text{мин}}$ и $P_{\text{макс}}$), м ²	18 45
7	Кадастровый или иной номер (обозначение) здания, сооружения, объекта незавершенного строительства, расположенного на земельном участке	–

8

Иные сведения

–

Сведения об уточняемых земельных участках**1. Сведения о характерных точках границы уточняемого земельного участка с кадастровым номером 53:23:8624303:728****Зона № –**

Обозначение характерных точек границ	Существующие координаты, м		Уточненные координаты, м		Метод определения координат	Средняя квадратиче ская погрешнос ть определени я координат характерно й точки (Mt), м	Формулы, примененные для расчета средней квадратическ ой погрешности определения координат характерной точки (Mt), м
	X	Y	X	Y			
1	2	3	4	5	6	7	8
н1620У	–	–	583991.0 1	2179820. 19	Метод спутников ых геодезичес ких измерений (определен ий)	0.10	–
н1621У	–	–	583985.5 1	2179817. 59	Метод спутников ых геодезичес ких измерений (определен ий)	0.10	–
н1619У	–	–	583983.9 7	2179820. 82	Метод спутников ых геодезичес ких измерений (определен ий)	0.10	–
н1618У	–	–	583989.5 9	2179823. 22	Метод спутников ых геодезичес ких измерений (определен ий)	0.10	–
н1620У	–	–	583991.0 1	2179820. 19	Метод спутников ых геодезичес	0.10	–

					ких измерений (определен ий)		
--	--	--	--	--	------------------------------	--	--

2. Сведения о частях границ уточняемого земельного участка с кадастровым номером
53:23:8624303:728

Обозначение части границ		Горизонтальное проложение (S), м	Описание прохождения части границ	Отметка о наличии земельного спора о местоположении границ земельного участка
от т. 1	до т. 2			
н1620У	н1621У	6.08	—	—
н1621У	н1619У	3.58	—	—
н1619У	н1618У	6.11	—	—
н1618У	н1620У	3.35	—	—

3. Общие сведения об уточняемом земельном участке с кадастровым номером
53:23:8624303:728

№ п/п	Наименование характеристики земельного участка	Значение характеристики
1	2	3
1	Адрес земельного участка	Новгородская обл, Великий Новгород г, ул
	Местоположение земельного участка (при отсутствии присвоенного адреса)	—
	Дополнительные сведения о местоположении земельного участка	—
2	Площадь земельного участка ± величина погрешности определения площади ($P \pm \Delta P$), м ²	21 кв.м ± 1.61 кв.м
3	Формула, примененная для расчета предельной допустимой погрешности определения площади земельного участка (ΔP), м ²	$\Delta P = 3.5 * 0.10 * \sqrt{21} = 1.61$
4	Площадь земельного участка согласно сведениям Единого государственного реестра недвижимости ($P_{\text{кад}}$), м ²	21
5	Оценка расхождения P и $P_{\text{кад}}$ ($P - P_{\text{кад}}$), м ²	0 кв.м
6	Предельный минимальный и максимальный размеры земельного участка ($P_{\text{мин}}$ и $P_{\text{макс}}$), м ²	—
7	Кадастровый или иной номер (обозначение) здания, сооружения, объекта незавершенного строительства, расположенного на земельном участке	53:23:8624303:1637
8	Иные сведения	—

Сведения об уточняемых земельных участках

1. Сведения о характерных точках границы уточняемого земельного участка с кадастровым номером 53:23:8624303:729

Зона № —

Обозначение характерных точек границ	Существующие координаты, м		Уточненные координаты, м		Метод определения координат	Средняя квадратиче- ская погрешнос- ть определе- ния координат характерно- й точки (Mt), м	Формулы, примененные для расчета средней квадратиче- ской погрешности определе- ния координат характерной точки (Mt), м
	X	Y	X	Y			
1	2	3	4	5	6	7	8
н1622У	–	–	583992.5 0	2179817. 01	Метод спутников ых геодезичес- ких измерений (определен- ий)	0.10	–
н1623У	–	–	583987.0 1	2179814. 42	Метод спутников ых геодезичес- ких измерений (определен- ий)	0.10	–
н1621У	–	–	583985.5 1	2179817. 59	Метод спутников ых геодезичес- ких измерений (определен- ий)	0.10	–
н1620У	–	–	583991.0 1	2179820. 19	Метод спутников ых геодезичес- ких измерений (определен- ий)	0.10	–
н1622У	–	–	583992.5 0	2179817. 01	Метод спутников ых геодезичес- ких измерений (определен- ий)	0.10	–

2. Сведения о частях границ уточняемого земельного участка с кадастровым номером

53:23:8624303:729

Обозначение части границ		Горизонтальное проложение (S), м	Описание прохождения части границ	Отметка о наличии земельного спора о местоположении границ земельного участка
от т. 1	до т. 2			
н1622У	н1623У	6.07	—	—
н1623У	н1621У	3.51	—	—
н1621У	н1620У	6.08	—	—
н1620У	н1622У	3.51	—	—

3. Общие сведения об уточняемом земельном участке с кадастровым номером

53:23:8624303:729

№ п/п	Наименование характеристики земельного участка	Значение характеристики
1	2	3
1	Адрес земельного участка	Новгородская обл, Великий Новгород г, По Лужскому шоссе (кв 243) неопр
	Местоположение земельного участка (при отсутствии присвоенного адреса)	—
	Дополнительные сведения о местоположении земельного участка	—
2	Площадь земельного участка ± величина погрешности определения площади ($P \pm \Delta P$), м ²	21 кв.м ± 1.62 кв.м
3	Формула, примененная для расчета предельной допустимой погрешности определения площади земельного участка (ΔP), м ²	$\Delta P = 3.5 * 0.10 * \sqrt{21} = 1.62$
4	Площадь земельного участка согласно сведениям Единого государственного реестра недвижимости ($P_{\text{кад}}$), м ²	22
5	Оценка расхождения P и $P_{\text{кад}}$ ($P - P_{\text{кад}}$), м ²	1 кв.м
6	Предельный минимальный и максимальный размеры земельного участка ($P_{\text{мин}}$ и $P_{\text{макс}}$), м ²	18 45
7	Кадастровый или иной номер (обозначение) здания, сооружения, объекта незавершенного строительства, расположенного на земельном участке	53:23:8624303:1473
8	Иные сведения	—

Сведения об уточняемых земельных участках

1. Сведения о характерных точках границы уточняемого земельного участка с кадастровым номером 53:23:8624303:73

Зона № —

Обозначение характерных точек границ	Существующие координаты, м		Уточненные координаты, м		Метод определения координат	Средняя квадратиче ская погрешнос ть определени я координат характерно й точки (Mt), м	Формулы, примененные для расчета средней квадратическ ой погрешности определения координат характерной точки (Mt), м
	X	Y	X	Y			
1	2	3	4	5	6	7	8
н1597У	–	–	583763.8 0	2179799. 82	Метод спутников ых геодезичес ких измерений (определен ий)	0.10	–
н1598У	–	–	583758.2 6	2179797. 10	Метод спутников ых геодезичес ких измерений (определен ий)	0.10	–
н1599У	–	–	583756.7 1	2179800. 26	Метод спутников ых геодезичес ких измерений (определен ий)	0.10	–
н1600У	–	–	583762.2 5	2179802. 98	Метод спутников ых геодезичес ких измерений (определен ий)	0.10	–
н1597У	–	–	583763.8 0	2179799. 82	Метод спутников ых геодезичес ких измерений (определен ий)	0.10	–

2. Сведения о частях границ уточняемого земельного участка с кадастровым номером

53:23:8624303:73

Обозначение части границ		Горизонтальное проложение (S), м	Описание прохождения части границ	Отметка о наличии земельного спора о местоположении границ земельного участка
от т.	до т.			
1	2	3	4	5
н1597У	н1598У	6.17	—	—
н1598У	н1599У	3.52	—	—
н1599У	н1600У	6.17	—	—
н1600У	н1597У	3.52	—	—

3. Общие сведения об уточняемом земельном участке с кадастровым номером

53:23:8624303:73

№ п/п	Наименование характеристики земельного участка	Значение характеристики
1	2	3
1	Адрес земельного участка	Новгородская обл, Великий Новгород г, ул
	Местоположение земельного участка (при отсутствии присвоенного адреса)	—
	Дополнительные сведения о местоположении земельного участка	—
2	Площадь земельного участка ± величина погрешности определения площади ($P \pm \Delta P$), м ²	22 кв.м ± 1.63 кв.м
3	Формула, примененная для расчета предельной допустимой погрешности определения площади земельного участка (ΔP), м ²	$\Delta P = 3.5 * 0.10 * \sqrt{22} = 1.63$
4	Площадь земельного участка согласно сведениям Единого государственного реестра недвижимости ($P_{\text{кад}}$), м ²	21
5	Оценка расхождения P и $P_{\text{кад}}$ ($P - P_{\text{кад}}$), м ²	1 кв.м
6	Предельный минимальный и максимальный размеры земельного участка ($P_{\text{мин}}$ и $P_{\text{макс}}$), м ²	—
7	Кадастровый или иной номер (обозначение) здания, сооружения, объекта незавершенного строительства, расположенного на земельном участке	53:23:8624303:1742
8	Иные сведения	—

Сведения об уточняемых земельных участках

1. Сведения о характерных точках границы уточняемого земельного участка с кадастровым номером 53:23:8624303:732

Зона № —

Обозначение характерных точек границ	Существующие координаты, м	Уточненные координаты, м	Метод определения координат	Средняя квадратическая погрешность	Формулы, примененные для расчета средней квадратическ

	X	Y	X	Y		определени я координат характерно й точки (Mт), м	ой погрешности определения координат характерной точки (Mт), м
1	2	3	4	5	6	7	8
н1624У	–	–	583997.0 2	2179807. 33	Метод спутников ых геодезичес ких измерений (определен ий)	0.10	–
н1625У	–	–	583991.5 0	2179804. 82	Метод спутников ых геодезичес ких измерений (определен ий)	0.10	–
н1626У	–	–	583990.0 1	2179808. 01	Метод спутников ых геодезичес ких измерений (определен ий)	0.10	–
н1627У	–	–	583995.5 7	2179810. 60	Метод спутников ых геодезичес ких измерений (определен ий)	0.10	–
н1624У	–	–	583997.0 2	2179807. 33	Метод спутников ых геодезичес ких измерений (определен ий)	0.10	–

**2. Сведения о частях границ уточняемого земельного участка с кадастровым номером
53:23:8624303:732**

Обозначение части границ		Горизонтальное проложение (S), м	Описание прохождения части границ	Отметка о наличии земельного спора о местоположении границ земельного участка
от т.	до т.			

1	2	3	4	5
н1624У	н1625У	6.06	–	–
н1625У	н1626У	3.52	–	–
н1626У	н1627У	6.13	–	–
н1627У	н1624У	3.58	–	–

3. Общие сведения об уточняемом земельном участке с кадастровым номером 53:23:8624303:732

№ п/п	Наименование характеристики земельного участка	Значение характеристики
1	2	3
1	Адрес земельного участка	Новгородская обл, Великий Новгород г, ул
	Местоположение земельного участка (при отсутствии присвоенного адреса)	–
	Дополнительные сведения о местоположении земельного участка	–
2	Площадь земельного участка ± величина погрешности определения площади ($P \pm \Delta P$), м ²	22 кв.м ± 1.63 кв.м
3	Формула, примененная для расчета предельной допустимой погрешности определения площади земельного участка (ΔP), м ²	$\Delta P = 3.5 * 0.10 * \sqrt{22} = 1.63$
4	Площадь земельного участка согласно сведениям Единого государственного реестра недвижимости ($P_{\text{кад}}$), м ²	21
5	Оценка расхождения P и $P_{\text{кад}}$ ($P - P_{\text{кад}}$), м ²	1 кв.м
6	Предельный минимальный и максимальный размеры земельного участка ($P_{\text{мин}}$ и $P_{\text{макс}}$), м ²	–
7	Кадастровый или иной номер (обозначение) здания, сооружения, объекта незавершенного строительства, расположенного на земельном участке	–
8	Иные сведения	–

Сведения об уточняемых земельных участках

1. Сведения о характерных точках границы уточняемого земельного участка с кадастровым номером 53:23:8624303:74

Зона № –

Обозначение характерных точек границ	Существующие координаты, м		Уточненные координаты, м		Метод определения координат	Средняя квадратическая погрешность определения координат характерной точки	Формулы, примененные для расчета средней квадратической погрешности определения координат характерной
	X	Y	X	Y			

						(Mт), м	точки (Mт), м
1	2	3	4	5	6	7	8
н656У	–	–	583765.3 5	2179796. 66	Метод спутниковых геодезических измерений (определений)	0.10	–
н1601У	–	–	583759.8 1	2179793. 94	Метод спутниковых геодезических измерений (определений)	0.10	–
н1598У	–	–	583758.2 6	2179797. 10	Метод спутниковых геодезических измерений (определений)	0.10	–
н658У	–	–	583763.8 0	2179799. 82	Метод спутниковых геодезических измерений (определений)	0.10	–
н656У	–	–	583765.3 5	2179796. 66	Метод спутниковых геодезических измерений (определений)	0.10	–

2. Сведения о частях границ уточняемого земельного участка с кадастровым номером 53:23:8624303:74

Обозначение части границ		Горизонтальное проложение (S), м	Описание прохождения части границ	Отметка о наличии земельного спора о местоположении границ земельного участка
от т.	до т.			
1	2	3	4	5
н656У	н1601У	6.17	–	–

1	2	3	4	5	6	7	8
–	–	–	584032.7 6	2179751. 99	Метод спутниковых геодезических измерений (определений)	0.10	–
–	–	–	584027.2 6	2179749. 30	Метод спутниковых геодезических измерений (определений)	0.10	–
–	–	–	584025.7 1	2179752. 46	Метод спутниковых геодезических измерений (определений)	0.10	–
–	–	–	584031.2 1	2179755. 15	Метод спутниковых геодезических измерений (определений)	0.10	–
–	–	–	584032.7 6	2179751. 99	Метод спутниковых геодезических измерений (определений)	0.10	–

2. Сведения о частях границ уточняемого земельного участка с кадастровым номером 53:23:8624303:740

Обозначение части границ		Горизонтальное проложение (S), м	Описание прохождения части границ	Отметка о наличии земельного спора о местоположении границ земельного участка
от т.	до т.			
1	2	3	4	5
–	–	6.12	–	–
–	–	3.52	–	–
–	–	6.12	–	–
–	–	3.52	–	–

3. Общие сведения об уточняемом земельном участке с кадастровым номером

53:23:8624303:740

№ п/п	Наименование характеристики земельного участка	Значение характеристики
1	2	3
1	Адрес земельного участка	Новгородская обл, Великий Новгород г, ул
	Местоположение земельного участка (при отсутствии присвоенного адреса)	—
	Дополнительные сведения о местоположении земельного участка	—
2	Площадь земельного участка ± величина погрешности определения площади ($P \pm \Delta P$), м ²	22 кв.м ± 1.62 кв.м
3	Формула, примененная для расчета предельной допустимой погрешности определения площади земельного участка (ΔP), м ²	$\Delta P = 3.5 * 0.10 * \sqrt{22} = 1.62$
4	Площадь земельного участка согласно сведениям Единого государственного реестра недвижимости ($P_{\text{кад}}$), м ²	21
5	Оценка расхождения P и $P_{\text{кад}}$ ($P - P_{\text{кад}}$), м ²	1 кв.м
6	Предельный минимальный и максимальный размеры земельного участка ($P_{\text{мин}}$ и $P_{\text{макс}}$), м ²	—
7	Кадастровый или иной номер (обозначение) здания, сооружения, объекта незавершенного строительства, расположенного на земельном участке	—
8	Иные сведения	—

Сведения об уточняемых земельных участках

1. Сведения о характерных точках границы уточняемого земельного участка с кадастровым номером 53:23:8624303:741

Зона №__

Обозначение характерных точек границ	Существующие координаты, м		Уточненные координаты, м		Метод определения координат	Средняя квадратическая погрешность определения координат характерной точки (Mt), м	Формулы, примененные для расчета средней квадратической погрешности определения координат характерной точки (Mt), м
	X	Y	X	Y			
1	2	3	4	5	6	7	8
н1628У	—	—	584031.2 1	2179755. 15	Метод спутниковых геодезичес	0.10	—

					ких измерений (определений)		
н1629У	–	–	584025.71	2179752.46	Метод спутниковых геодезических измерений (определений)	0.10	–
н1630У	–	–	584024.16	2179755.62	Метод спутниковых геодезических измерений (определений)	0.10	–
н1631У	–	–	584029.66	2179758.32	Метод спутниковых геодезических измерений (определений)	0.10	–
н1628У	–	–	584031.21	2179755.15	Метод спутниковых геодезических измерений (определений)	0.10	–

2. Сведения о частях границ уточняемого земельного участка с кадастровым номером 53:23:8624303:741

Обозначение части границ		Горизонтальное проложение (S), м	Описание прохождения части границ	Отметка о наличии земельного спора о местоположении границ земельного участка
от т.	до т.			
1	2	3	4	5
н1628У	н1629У	6.12	–	–
н1629У	н1630У	3.52	–	–
н1630У	н1631У	6.13	–	–
н1631У	н1628У	3.53	–	–

3. Общие сведения об уточняемом земельном участке с кадастровым номером 53:23:8624303:741

№ п/п	Наименование характеристики земельного участка	Значение характеристики
1	2	3
1	Адрес земельного участка	Новгородская обл, Великий Новгород г, ул

	Местоположение земельного участка (при отсутствии присвоенного адреса)	–
	Дополнительные сведения о местоположении земельного участка	–
2	Площадь земельного участка ± величина погрешности определения площади ($P \pm \Delta P$), м ²	22 кв.м ± 1.63 кв.м
3	Формула, примененная для расчета предельной допустимой погрешности определения площади земельного участка (ΔP), м ²	$\Delta P = 3.5 * 0.10 * \sqrt{22} = 1.63$
4	Площадь земельного участка согласно сведениям Единого государственного реестра недвижимости ($P_{\text{кад}}$), м ²	21
5	Оценка расхождения P и $P_{\text{кад}}$ ($P - P_{\text{кад}}$), м ²	1 кв.м
6	Предельный минимальный и максимальный размеры земельного участка ($P_{\text{мин}}$ и $P_{\text{макс}}$), м ²	–
7	Кадастровый или иной номер (обозначение) здания, сооружения, объекта незавершенного строительства, расположенного на земельном участке	–
8	Иные сведения	–

Сведения об уточняемых земельных участках

1. Сведения о характерных точках границы уточняемого земельного участка с кадастровым номером 53:23:8624303:742

Зона №

Обозначение характерных точек границ	Существующие координаты, м		Уточненные координаты, м		Метод определения координат	Средняя квадратическая погрешность определения координат характерной точки (Mt), м	Формулы, примененные для расчета средней квадратической погрешности определения координат характерной точки (Mt), м
	X	Y	X	Y			
1	2	3	4	5	6	7	8
н1631У	–	–	584029.6 6	2179758. 32	Метод спутниковых геодезических измерений (определений)	0.10	–
н1630У	–	–	584024.1	2179755.	Метод	0.10	–

			6	62	спутниковых геодезических измерений (определений)		
н1632У	–	–	584022.61	2179758.78	Метод спутниковых геодезических измерений (определений)	0.10	–
н1633У	–	–	584028.12	2179761.48	Метод спутниковых геодезических измерений (определений)	0.10	–
н1631У	–	–	584029.66	2179758.32	Метод спутниковых геодезических измерений (определений)	0.10	–

2. Сведения о частях границ уточняемого земельного участка с кадастровым номером 53:23:8624303:742

Обозначение части границ		Горизонтальное проложение (S), м	Описание прохождения части границ	Отметка о наличии земельного спора о местоположении границ земельного участка
от т.	до т.			
1	2	3	4	5
н1631У	н1630У	6.13	–	–
н1630У	н1632У	3.52	–	–
н1632У	н1633У	6.14	–	–
н1633У	н1631У	3.52	–	–

3. Общие сведения об уточняемом земельном участке с кадастровым номером 53:23:8624303:742

№ п/п	Наименование характеристики земельного участка	Значение характеристики
1	2	3
1	Адрес земельного участка	Новгородская обл, Великий Новгород г
	Местоположение земельного участка (при отсутствии присвоенного адреса)	–
	Дополнительные сведения о местоположении земельного участка	–

2	Площадь земельного участка ± величина погрешности определения площади ($P \pm \Delta P$), м ²	22 кв.м ± 1.63 кв.м
3	Формула, примененная для расчета предельной допустимой погрешности определения площади земельного участка (ΔP), м ²	$\Delta P = 3.5 * 0.10 * \sqrt{22} = 1.63$
4	Площадь земельного участка согласно сведениям Единого государственного реестра недвижимости ($P_{\text{кад}}$), м ²	21
5	Оценка расхождения P и $P_{\text{кад}}$ ($P - P_{\text{кад}}$), м ²	1 кв.м
6	Предельный минимальный и максимальный размеры земельного участка ($P_{\text{мин}}$ и $P_{\text{макс}}$), м ²	18 45
7	Кадастровый или иной номер (обозначение) здания, сооружения, объекта незавершенного строительства, расположенного на земельном участке	53:23:8624303:2084
8	Иные сведения	—

Сведения об уточняемых земельных участках

1. Сведения о характерных точках границы уточняемого земельного участка с кадастровым номером 53:23:8624303:743

Зона №

Обозначение характерных точек границ	Существующие координаты, м		Уточненные координаты, м		Метод определения координат	Средняя квадратическая погрешность определения координат характерной точки (Mt), м	Формулы, примененные для расчета средней квадратической погрешности определения координат характерной точки (Mt), м
	X	Y	X	Y			
1	2	3	4	5	6	7	8
—	—	—	584028.12	2179761.48	Метод спутниковых геодезических измерений (определений)	0.10	—
—	—	—	584022.61	2179758.78	Метод спутниковых геодезических измерений	0.10	—

					(определен ий)		
–	–	–	584021.0 6	2179761. 94	Метод спутников ых геодезичес ких измерений (определен ий)	0.10	–
–	–	–	584026.5 7	2179764. 64	Метод спутников ых геодезичес ких измерений (определен ий)	0.10	–
–	–	–	584028.1 2	2179761. 48	Метод спутников ых геодезичес ких измерений (определен ий)	0.10	–

**2. Сведения о частях границ уточняемого земельного участка с кадастровым номером
53:23:8624303:743**

Обозначение части границ		Горизонтальное проложение (S), м	Описание прохождения части границ	Отметка о наличии земельного спора о местоположении границ земельного участка
от т.	до т.			
1	2	3	4	5
–	–	6.14	–	–
–	–	3.52	–	–
–	–	6.14	–	–
–	–	3.52	–	–

**3. Общие сведения об уточняемом земельном участке с кадастровым номером
53:23:8624303:743**

№ п/п	Наименование характеристики земельного участка	Значение характеристики
1	2	3
1	Адрес земельного участка	Новгородская обл, Великий Новгород г, Гск Вече Комплекс 2 тер
	Местоположение земельного участка (при отсутствии присвоенного адреса)	–
	Дополнительные сведения о местоположении земельного участка	–
2	Площадь земельного участка ± величина погрешности определения площади ($P \pm \Delta P$), м ²	22 кв.м ± 1.63 кв.м
3	Формула, примененная для расчета	$\Delta P = 3.5 * 0.10 * \sqrt{22} = 1.63$

	предельной допустимой погрешности определения площади земельного участка (ΔP), м ²	
4	Площадь земельного участка согласно сведениям Единого государственного реестра недвижимости ($P_{\text{кад}}$), м ²	21
5	Оценка расхождения P и $P_{\text{кад}}$ ($P - P_{\text{кад}}$), м ²	1 кв.м
6	Предельный минимальный и максимальный размеры земельного участка ($P_{\text{мин}}$ и $P_{\text{макс}}$), м ²	–
7	Кадастровый или иной номер (обозначение) здания, сооружения, объекта незавершенного строительства, расположенного на земельном участке	53:23:8624303:1489
8	Иные сведения	–

Сведения об уточняемых земельных участках

1. Сведения о характерных точках границы уточняемого земельного участка с кадастровым номером 53:23:8624303:744

Зона №

Обозначение характерных точек границ	Существующие координаты, м		Уточненные координаты, м		Метод определения координат	Средняя квадратическая погрешность определения координат характерной точки (Mt), м	Формулы, примененные для расчета средней квадратической погрешности определения координат характерной точки (Mt), м
	X	Y	X	Y			
1	2	3	4	5	6	7	8
н1634У	–	–	584026.57	2179764.64	Метод спутниковых геодезических измерений (определений)	0.10	–
н1635У	–	–	584021.06	2179761.94	Метод спутниковых геодезических измерений (определений)	0.10	–
н1636У	–	–	584019.52	2179765.10	Метод спутников	0.10	–

					ых геодезических измерений (определений)		
н1637У	–	–	584025.0 2	2179767. 80	Метод спутниковых геодезических измерений (определений)	0.10	–
н1634У	–	–	584026.5 7	2179764. 64	Метод спутниковых геодезических измерений (определений)	0.10	–

2. Сведения о частях границ уточняемого земельного участка с кадастровым номером 53:23:8624303:744

Обозначение части границ		Горизонтальное проложение (S), м	Описание прохождения части границ	Отметка о наличии земельного спора о местоположении границ земельного участка
от г.	до г.			
1	2	3	4	5
н1634У	н1635У	6.14	–	–
н1635У	н1636У	3.52	–	–
н1636У	н1637У	6.13	–	–
н1637У	н1634У	3.52	–	–

3. Общие сведения об уточняемом земельном участке с кадастровым номером 53:23:8624303:744

№ п/п	Наименование характеристики земельного участка	Значение характеристики
1	2	3
1	Адрес земельного участка	Новгородская обл, Великий Новгород г, ул
	Местоположение земельного участка (при отсутствии присвоенного адреса)	–
	Дополнительные сведения о местоположении земельного участка	–
2	Площадь земельного участка ± величина погрешности определения площади ($P \pm \Delta P$), м ²	22 кв.м ± 1.63 кв.м
3	Формула, примененная для расчета предельной допустимой погрешности определения площади земельного участка (ΔP), м ²	$\Delta P = 3.5 * 0.10 * \sqrt{22} = 1.63$
4	Площадь земельного участка согласно сведениям Единого	21

	государственного реестра недвижимости ($P_{\text{кад}}$), м^2	
5	Оценка расхождения P и $P_{\text{кад}}$ ($P - P_{\text{кад}}$), м^2	1 кв.м
6	Предельный минимальный и максимальный размеры земельного участка ($P_{\text{мин}}$ и $P_{\text{макс}}$), м^2	—
7	Кадастровый или иной номер (обозначение) здания, сооружения, объекта незавершенного строительства, расположенного на земельном участке	—
8	Иные сведения	—

Сведения об уточняемых земельных участках

1. Сведения о характерных точках границы уточняемого земельного участка с кадастровым номером 53:23:8624303:745

Зона №

Обозначение характерных точек границ	Существующие координаты, м		Уточненные координаты, м		Метод определения координат	Средняя квадратическая погрешность определения координат характерной точки (Mt), м	Формулы, примененные для расчета средней квадратической погрешности определения координат характерной точки (Mt), м
	X	Y	X	Y			
1	2	3	4	5	6	7	8
н1637У	—	—	584025.0 2	2179767. 80	Метод спутниковых геодезических измерений (определений)	0.10	—
н1636У	—	—	584019.5 2	2179765. 10	Метод спутниковых геодезических измерений (определений)	0.10	—
н1638У	—	—	584017.9 7	2179768. 27	Метод спутниковых геодезических измерений (определений)	0.10	—

н1639У	–	–	584023.4 7	2179770. 96	ий) Метод спутников ых геодезичес ких измерений (определен ий)	0.10	–
н1637У	–	–	584025.0 2	2179767. 80	Метод спутников ых геодезичес ких измерений (определен ий)	0.10	–

**2. Сведения о частях границ уточняемого земельного участка с кадастровым номером
53:23:8624303:745**

Обозначение части границ		Горизонтальное проложение (S), м	Описание прохождения части границ	Отметка о наличии земельного спора о местоположении границ земельного участка
от т.	до т.			
1	2	3	4	5
н1637У	н1636У	6.13	–	–
н1636У	н1638У	3.53	–	–
н1638У	н1639У	6.12	–	–
н1639У	н1637У	3.52	–	–

**3. Общие сведения об уточняемом земельном участке с кадастровым номером
53:23:8624303:745**

№ п/п	Наименование характеристики земельного участка	Значение характеристики
1	2	3
1	Адрес земельного участка	Новгородская обл, Великий Новгород г, Гск Вече Комплекс 2 тер
	Местоположение земельного участка (при отсутствии присвоенного адреса)	–
	Дополнительные сведения о местоположении земельного участка	–
2	Площадь земельного участка ± величина погрешности определения площади ($P \pm \Delta P$), м ²	22 кв.м ± 1.63 кв.м
3	Формула, примененная для расчета предельной допустимой погрешности определения площади земельного участка (ΔP), м ²	$\Delta P = 3.5 * 0.10 * \sqrt{22} = 1.63$
4	Площадь земельного участка согласно сведениям Единого государственного реестра недвижимости ($P_{\text{кад}}$), м ²	23
5	Оценка расхождения P и $P_{\text{кад}}$ ($P - P_{\text{кад}}$), м ²	1 кв.м

6	Предельный минимальный и максимальный размеры земельного участка ($P_{\text{мин}}$ и $P_{\text{макс}}$), M^2	18 45
7	Кадастровый или иной номер (обозначение) здания, сооружения, объекта незавершенного строительства, расположенного на земельном участке	53:23:8624303:1612
8	Иные сведения	—

Сведения об уточняемых земельных участках

1. Сведения о характерных точках границы уточняемого земельного участка с кадастровым номером 53:23:8624303:75 Зона № —

Обозначение характерных точек границ	Существующие координаты, м		Уточненные координаты, м		Метод определения координат	Средняя квадратическая погрешность определения координат характерной точки (Mt), м	Формулы, примененные для расчета средней квадратической погрешности определения координат характерной точки (Mt), м
	X	Y	X	Y			
1	2	3	4	5	6	7	8
н648У	—	—	583766.9 0	2179793. 50	Метод спутниковых геодезических измерений (определений)	0.10	—
н1640У	—	—	583761.3 6	2179790. 78	Метод спутниковых геодезических измерений (определений)	0.10	—
н1601У	—	—	583759.8 1	2179793. 94	Метод спутниковых геодезических измерений (определений)	0.10	—
н656У	—	—	583765.3 5	2179796. 66	Метод спутниковых геодезических измерений (определений)	0.10	—

					ких измерений (определений)		
н648У	—	—	583766.90	2179793.50	Метод спутниковых геодезических измерений (определений)	0.10	—

2. Сведения о частях границ уточняемого земельного участка с кадастровым номером 53:23:8624303:75

Обозначение части границ		Горизонтальное проложение (S), м	Описание прохождения части границ	Отметка о наличии земельного спора о местоположении границ земельного участка
от т. 1	до т. 2			
		3	4	5
н648У	н1640У	6.17	—	—
н1640У	н1601У	3.52	—	—
н1601У	н656У	6.17	—	—
н656У	н648У	3.52	—	—

3. Общие сведения об уточняемом земельном участке с кадастровым номером 53:23:8624303:75

№ п/п	Наименование характеристики земельного участка	Значение характеристики
1	2	3
1	Адрес земельного участка	Новгородская обл, Великий Новгород г, ул
	Местоположение земельного участка (при отсутствии присвоенного адреса)	—
	Дополнительные сведения о местоположении земельного участка	—
2	Площадь земельного участка ± величина погрешности определения площади ($P \pm \Delta P$), м ²	22 кв.м ± 1.63 кв.м
3	Формула, примененная для расчета предельной допустимой погрешности определения площади земельного участка (ΔP), м ²	$\Delta P = 3.5 * 0.10 * \sqrt{22} = 1.63$
4	Площадь земельного участка согласно сведениям Единого государственного реестра недвижимости ($P_{\text{кад}}$), м ²	21
5	Оценка расхождения P и $P_{\text{кад}}$ ($P - P_{\text{кад}}$), м ²	1 кв.м
6	Предельный минимальный и максимальный размеры земельного участка ($P_{\text{мин}}$ и $P_{\text{макс}}$), м ²	—
7	Кадастровый или иной номер (обозначение) здания, сооружения, объекта незавершенного	—

	строительства, расположенного на земельном участке						
8	Иные сведения		–				
Сведения об уточняемых земельных участках							
1. Сведения о характерных точках границы уточняемого земельного участка с кадастровым номером 53:23:8624303:750							
Зона № –							
Обозначение характерных точек границ	Существующие координаты, м		Уточненные координаты, м		Метод определения координат	Средняя квадратическая погрешность определения координат характерной точки (Mt), м	Формулы, примененные для расчета средней квадратической погрешности определения координат характерной точки (Mt), м
	X	Y	X	Y			
1	2	3	4	5	6	7	8
н1641У	–	–	584038.27	2179754.69	Метод спутниковых геодезических измерений (определений)	0.10	–
н1642У	–	–	584032.76	2179751.99	Метод спутниковых геодезических измерений (определений)	0.10	–
н1628У	–	–	584031.21	2179755.15	Метод спутниковых геодезических измерений (определений)	0.10	–
н1643У	–	–	584036.72	2179757.85	Метод спутниковых геодезических измерений (определений)	0.10	–
н1641У	–	–	584038.2	2179754.	Метод	0.10	–

			7	69	спутниковых геодезических измерений (определен ий)		
--	--	--	---	----	--	--	--

2. Сведения о частях границ уточняемого земельного участка с кадастровым номером 53:23:8624303:750

Обозначение части границ		Горизонтальное проложение (S), м	Описание прохождения части границ	Отметка о наличии земельного спора о местоположении границ земельного участка
от т. 1	до т. 2			
н1641У	н1642У	6.14	–	–
н1642У	н1628У	3.52	–	–
н1628У	н1643У	6.14	–	–
н1643У	н1641У	3.52	–	–

3. Общие сведения об уточняемом земельном участке с кадастровым номером 53:23:8624303:750

№ п/п	Наименование характеристики земельного участка	Значение характеристики
1	2	3
1	Адрес земельного участка	Новгородская обл, Великий Новгород г, Гск Вече Комплекс 2 тер
	Местоположение земельного участка (при отсутствии присвоенного адреса)	–
	Дополнительные сведения о местоположении земельного участка	–
2	Площадь земельного участка ± величина погрешности определения площади ($P \pm \Delta P$), м ²	22 кв.м ± 1.63 кв.м
3	Формула, примененная для расчета предельной допустимой погрешности определения площади земельного участка (ΔP), м ²	$\Delta P = 3.5 * 0.10 * \sqrt{22} = 1.63$
4	Площадь земельного участка согласно сведениям Единого государственного реестра недвижимости ($P_{\text{кад}}$), м ²	21
5	Оценка расхождения P и $P_{\text{кад}}$ ($P - P_{\text{кад}}$), м ²	1 кв.м
6	Предельный минимальный и максимальный размеры земельного участка ($P_{\text{мин}}$ и $P_{\text{макс}}$), м ²	18 45
7	Кадастровый или иной номер (обозначение) здания, сооружения, объекта незавершенного строительства, расположенного на земельном участке	53:23:8624303:1721
8	Иные сведения	–

Сведения об уточняемых земельных участках

1. Сведения о характерных точках границы уточняемого земельного участка с кадастровым номером 53:23:8624303:751

Зона №

Обозначение характерных точек границ	Существующие координаты, м		Уточненные координаты, м		Метод определения координат	Средняя квадратическая погрешность определения координат характерной точки (Mt), м	Формулы, примененные для расчета средней квадратической погрешности определения координат характерной точки (Mt), м
	X	Y	X	Y			
1	2	3	4	5	6	7	8
н1643У	–	–	584036.7 2	2179757. 85	Метод спутниковых геодезических измерений (определений)	0.10	–
н1628У	–	–	584031.2 1	2179755. 15	Метод спутниковых геодезических измерений (определений)	0.10	–
н1631У	–	–	584029.6 6	2179758. 32	Метод спутниковых геодезических измерений (определений)	0.10	–
н1644У	–	–	584035.1 7	2179761. 01	Метод спутниковых геодезических измерений (определений)	0.10	–
н1643У	–	–	584036.7 2	2179757. 85	Метод спутниковых геодезических	0.10	–

					измерений (определен ий)		
--	--	--	--	--	--------------------------------	--	--

**2. Сведения о частях границ уточняемого земельного участка с кадастровым номером
53:23:8624303:751**

Обозначение части границ		Горизонтальное проложение (S), м	Описание прохождения части границ	Отметка о наличии земельного спора о местоположении границ земельного участка
от т.	до т.			
1	2	3	4	5
н1643У	н1628У	6.14	–	–
н1628У	н1631У	3.53	–	–
н1631У	н1644У	6.13	–	–
н1644У	н1643У	3.52	–	–

**3. Общие сведения об уточняемом земельном участке с кадастровым номером
53:23:8624303:751**

№ п/п	Наименование характеристики земельного участка	Значение характеристики
1	2	3
1	Адрес земельного участка	Новгородская обл, Великий Новгород г, По Лужскому шоссе (кв 243) неопр
	Местоположение земельного участка (при отсутствии присвоенного адреса)	–
	Дополнительные сведения о местоположении земельного участка	–
2	Площадь земельного участка ± величина погрешности определения площади ($P \pm \Delta P$), м ²	22 кв.м ± 1.63 кв.м
3	Формула, примененная для расчета предельной допустимой погрешности определения площади земельного участка (ΔP), м ²	$\Delta P = 3.5 * 0.10 * \sqrt{22} = 1.63$
4	Площадь земельного участка согласно сведениям Единого государственного реестра недвижимости ($P_{\text{кад}}$), м ²	21
5	Оценка расхождения P и $P_{\text{кад}}$ ($P - P_{\text{кад}}$), м ²	1 кв.м
6	Предельный минимальный и максимальный размеры земельного участка ($P_{\text{мин}}$ и $P_{\text{макс}}$), м ²	18 45
7	Кадастровый или иной номер (обозначение) здания, сооружения, объекта незавершенного строительства, расположенного на земельном участке	–
8	Иные сведения	–

Сведения об уточняемых земельных участках

1. Сведения о характерных точках границы уточняемого земельного участка с кадастровым номером 53:23:8624303:752

Зона № –

Обозначение характерных точек границ	Существующие координаты, м		Уточненные координаты, м		Метод определения координат	Средняя квадратиче ская погрешнос ть определени я координат характерно й точки (Mt), м	Формулы, примененные для расчета средней квадратическ ой погрешности определения координат характерной точки (Mt), м
	X	Y	X	Y			
1	2	3	4	5	6	7	8
н1644У	–	–	584035.1 7	2179761. 01	Метод спутников ых геодезичес ких измерений (определен ий)	0.10	–
н1631У	–	–	584029.6 6	2179758. 32	Метод спутников ых геодезичес ких измерений (определен ий)	0.10	–
н1633У	–	–	584028.1 2	2179761. 48	Метод спутников ых геодезичес ких измерений (определен ий)	0.10	–
н1645У	–	–	584033.6 2	2179764. 17	Метод спутников ых геодезичес ких измерений (определен ий)	0.10	–
н1644У	–	–	584035.1 7	2179761. 01	Метод спутников ых геодезичес ких измерений (определен ий)	0.10	–

2. Сведения о частях границ уточняемого земельного участка с кадастровым номером

53:23:8624303:752

Обозначение части границ		Горизонтальное проложение (S), м	Описание прохождения части границ	Отметка о наличии земельного спора о местоположении границ земельного участка
от т. 1	до т. 2			
н1644У	н1631У	6.13	—	—
н1631У	н1633У	3.52	—	—
н1633У	н1645У	6.12	—	—
н1645У	н1644У	3.52	—	—

3. Общие сведения об уточняемом земельном участке с кадастровым номером

53:23:8624303:752

№ п/п	Наименование характеристики земельного участка	Значение характеристики
1	2	3
1	Адрес земельного участка	Новгородская обл, Великий Новгород г, Гск Вече Комплекс 2 тер, 8 гараж
	Местоположение земельного участка (при отсутствии присвоенного адреса)	—
	Дополнительные сведения о местоположении земельного участка	—
2	Площадь земельного участка ± величина погрешности определения площади ($P \pm \Delta P$), м ²	22 кв.м ± 1.62 кв.м
3	Формула, примененная для расчета предельной допустимой погрешности определения площади земельного участка (ΔP), м ²	$\Delta P = 3.5 * 0.10 * \sqrt{22} = 1.62$
4	Площадь земельного участка согласно сведениям Единого государственного реестра недвижимости ($P_{\text{кад}}$), м ²	21
5	Оценка расхождения P и $P_{\text{кад}}$ ($P - P_{\text{кад}}$), м ²	1 кв.м
6	Предельный минимальный и максимальный размеры земельного участка ($P_{\text{мин}}$ и $P_{\text{макс}}$), м ²	18 45
7	Кадастровый или иной номер (обозначение) здания, сооружения, объекта незавершенного строительства, расположенного на земельном участке	53:23:8624303:1812
8	Иные сведения	—

Сведения об уточняемых земельных участках

1. Сведения о характерных точках границы уточняемого земельного участка с кадастровым номером 53:23:8624303:753

Зона № —

Обозначение характерных точек границ	Существующие координаты, м		Уточненные координаты, м		Метод определения координат	Средняя квадратиче- ская погрешнос- ть определе- ния координат характерно- й точки (Mt), м	Формулы, примененные для расчета средней квадратиче- ской погрешности определе- ния координат характерной точки (Mt), м
	X	Y	X	Y			
1	2	3	4	5	6	7	8
н1645У	–	–	584033.6 2	2179764. 17	Метод спутников ых геодезичес- ких измерений (определен- ий)	0.10	–
н1633У	–	–	584028.1 2	2179761. 48	Метод спутников ых геодезичес- ких измерений (определен- ий)	0.10	–
н1634У	–	–	584026.5 7	2179764. 64	Метод спутников ых геодезичес- ких измерений (определен- ий)	0.10	–
н1646У	–	–	584032.0 7	2179767. 33	Метод спутников ых геодезичес- ких измерений (определен- ий)	0.10	–
н1645У	–	–	584033.6 2	2179764. 17	Метод спутников ых геодезичес- ких измерений (определен- ий)	0.10	–

2. Сведения о частях границ уточняемого земельного участка с кадастровым номером

53:23:8624303:753

Обозначение части границ		Горизонтальное проложение (S), м	Описание прохождения части границ	Отметка о наличии земельного спора о местоположении границ земельного участка
от т. 1	до т. 2			
н1645У	н1633У	6.12	—	—
н1633У	н1634У	3.52	—	—
н1634У	н1646У	6.12	—	—
н1646У	н1645У	3.52	—	—

3. Общие сведения об уточняемом земельном участке с кадастровым номером

53:23:8624303:753

№ п/п	Наименование характеристики земельного участка	Значение характеристики
1	2	3
1	Адрес земельного участка	Новгородская обл, Великий Новгород г, Лужское ш, гараж №7
	Местоположение земельного участка (при отсутствии присвоенного адреса)	—
	Дополнительные сведения о местоположении земельного участка	—
2	Площадь земельного участка ± величина погрешности определения площади ($P \pm \Delta P$), м ²	22 кв.м ± 1.62 кв.м
3	Формула, примененная для расчета предельной допустимой погрешности определения площади земельного участка (ΔP), м ²	$\Delta P = 3.5 * 0.10 * \sqrt{22} = 1.62$
4	Площадь земельного участка согласно сведениям Единого государственного реестра недвижимости ($P_{\text{кад}}$), м ²	21
5	Оценка расхождения P и $P_{\text{кад}}$ ($P - P_{\text{кад}}$), м ²	1 кв.м
6	Предельный минимальный и максимальный размеры земельного участка ($P_{\text{мин}}$ и $P_{\text{макс}}$), м ²	—
7	Кадастровый или иной номер (обозначение) здания, сооружения, объекта незавершенного строительства, расположенного на земельном участке	53:23:8624303:1461
8	Иные сведения	—

Сведения об уточняемых земельных участках

1. Сведения о характерных точках границы уточняемого земельного участка с кадастровым номером 53:23:8624303:754

Зона № —

Обозначение характерных точек границ	Существующие координаты, м		Уточненные координаты, м		Метод определения координат	Средняя квадратиче- ская погрешнос- ть определе- ния координат характерно- й точки (Mt), м	Формулы, примененные для расчета средней квадратиче- ской погрешности определе- ния координат характерной точки (Mt), м
	X	Y	X	Y			
1	2	3	4	5	6	7	8
н1646У	–	–	584032.0 7	2179767. 33	Метод спутников ых геодезичес- ких измерений (определен- ий)	0.10	–
н1634У	–	–	584026.5 7	2179764. 64	Метод спутников ых геодезичес- ких измерений (определен- ий)	0.10	–
н1637У	–	–	584025.0 2	2179767. 80	Метод спутников ых геодезичес- ких измерений (определен- ий)	0.10	–
н1647У	–	–	584030.5 3	2179770. 49	Метод спутников ых геодезичес- ких измерений (определен- ий)	0.10	–
н1646У	–	–	584032.0 7	2179767. 33	Метод спутников ых геодезичес- ких измерений (определен- ий)	0.10	–

2. Сведения о частях границ уточняемого земельного участка с кадастровым номером

53:23:8624303:754

Обозначение части границ		Горизонтальное проложение (S), м	Описание прохождения части границ	Отметка о наличии земельного спора о местоположении границ земельного участка
от т. 1	до т. 2			
н1646У	н1634У	6.12	—	—
н1634У	н1637У	3.52	—	—
н1637У	н1647У	6.13	—	—
н1647У	н1646У	3.52	—	—

3. Общие сведения об уточняемом земельном участке с кадастровым номером

53:23:8624303:754

№ п/п	Наименование характеристики земельного участка	Значение характеристики
1	2	3
1	Адрес земельного участка	Новгородская обл, Великий Новгород г, Гск Вече Комплекс 2 тер
	Местоположение земельного участка (при отсутствии присвоенного адреса)	—
	Дополнительные сведения о местоположении земельного участка	—
2	Площадь земельного участка ± величина погрешности определения площади ($P \pm \Delta P$), м ²	22 кв.м ± 1.62 кв.м
3	Формула, примененная для расчета предельной допустимой погрешности определения площади земельного участка (ΔP), м ²	$\Delta P = 3.5 * 0.10 * \sqrt{22} = 1.62$
4	Площадь земельного участка согласно сведениям Единого государственного реестра недвижимости ($P_{\text{кад}}$), м ²	21
5	Оценка расхождения P и $P_{\text{кад}}$ ($P - P_{\text{кад}}$), м ²	1 кв.м
6	Предельный минимальный и максимальный размеры земельного участка ($P_{\text{мин}}$ и $P_{\text{макс}}$), м ²	18 45
7	Кадастровый или иной номер (обозначение) здания, сооружения, объекта незавершенного строительства, расположенного на земельном участке	53:23:8523401:889
8	Иные сведения	—

Сведения об уточняемых земельных участках

1. Сведения о характерных точках границы уточняемого земельного участка с кадастровым номером 53:23:8624303:755

Зона № —

Обозначение характерных точек границ	Существующие координаты, м		Уточненные координаты, м		Метод определения координат	Средняя квадратиче ская погрешнос ть определени я координат характерно й точки (Mt), м	Формулы, примененные для расчета средней квадратическ ой погрешности определения координат характерной точки (Mt), м
	X	Y	X	Y			
1	2	3	4	5	6	7	8
н1647У	–	–	584030.5 3	2179770. 49	Метод спутников ых геодезичес ких измерений (определен ий)	0.10	–
н1637У	–	–	584025.0 2	2179767. 80	Метод спутников ых геодезичес ких измерений (определен ий)	0.10	–
н1639У	–	–	584023.4 7	2179770. 96	Метод спутников ых геодезичес ких измерений (определен ий)	0.10	–
н1648У	–	–	584028.9 8	2179773. 66	Метод спутников ых геодезичес ких измерений (определен ий)	0.10	–
н1647У	–	–	584030.5 3	2179770. 49	Метод спутников ых геодезичес ких измерений (определен ий)	0.10	–

2. Сведения о частях границ уточняемого земельного участка с кадастровым номером

53:23:8624303:755

Обозначение части границ		Горизонтальное проложение (S), м	Описание прохождения части границ	Отметка о наличии земельного спора о местоположении границ земельного участка
от т.	до т.			
1	2	3	4	5
н1647У	н1637У	6.13	—	—
н1637У	н1639У	3.52	—	—
н1639У	н1648У	6.14	—	—
н1648У	н1647У	3.53	—	—

3. Общие сведения об уточняемом земельном участке с кадастровым номером

53:23:8624303:755

№ п/п	Наименование характеристики земельного участка	Значение характеристики
1	2	3
1	Адрес земельного участка	Новгородская обл, Великий Новгород г, ул
	Местоположение земельного участка (при отсутствии присвоенного адреса)	—
	Дополнительные сведения о местоположении земельного участка	—
2	Площадь земельного участка ± величина погрешности определения площади ($P \pm \Delta P$), м ²	22 кв.м ± 1.63 кв.м
3	Формула, примененная для расчета предельной допустимой погрешности определения площади земельного участка (ΔP), м ²	$\Delta P = 3.5 * 0.10 * \sqrt{22} = 1.63$
4	Площадь земельного участка согласно сведениям Единого государственного реестра недвижимости ($P_{\text{кад}}$), м ²	21
5	Оценка расхождения P и $P_{\text{кад}}$ ($P - P_{\text{кад}}$), м ²	1 кв.м
6	Предельный минимальный и максимальный размеры земельного участка ($P_{\text{мин}}$ и $P_{\text{макс}}$), м ²	—
7	Кадастровый или иной номер (обозначение) здания, сооружения, объекта незавершенного строительства, расположенного на земельном участке	—
8	Иные сведения	—

Сведения об уточняемых земельных участках

1. Сведения о характерных точках границы уточняемого земельного участка с кадастровым номером 53:23:8624303:76

Зона № —

Обозначение характерных точек границ	Существующие координаты, м	Уточненные координаты, м	Метод определения координат	Средняя квадратическая погрешность	Формулы, примененные для расчета средней квадратическ
--------------------------------------	----------------------------	--------------------------	-----------------------------	------------------------------------	---

	X	Y	X	Y		определени я координат характерно й точки (Mt), м	ой погрешности определения координат характерной точки (Mt), м
1	2	3	4	5	6	7	8
н646У	–	–	583768.4 5	2179790. 34	Метод спутников ых геодезичес ких измерений (определен ий)	0.10	–
н1649У	–	–	583762.9 1	2179787. 62	Метод спутников ых геодезичес ких измерений (определен ий)	0.10	–
н1640У	–	–	583761.3 6	2179790. 78	Метод спутников ых геодезичес ких измерений (определен ий)	0.10	–
н648У	–	–	583766.9 0	2179793. 50	Метод спутников ых геодезичес ких измерений (определен ий)	0.10	–
н646У	–	–	583768.4 5	2179790. 34	Метод спутников ых геодезичес ких измерений (определен ий)	0.10	–

**2. Сведения о частях границ уточняемого земельного участка с кадастровым номером
53:23:8624303:76**

Обозначение части границ		Горизонтальное проложение (S), м	Описание прохождения части границ	Отметка о наличии земельного спора о местоположении границ земельного участка
от т.	до т.			

						й точки (Mт), м	характерной точки (Mт), м
1	2	3	4	5	6	7	8
н1650У	–	–	584004.2 7	2179806. 96	Метод спутников ых геодезичес ких измерений (определен ий)	0.10	–
н1651У	–	–	583998.4 7	2179804. 30	Метод спутников ых геодезичес ких измерений (определен ий)	0.10	–
н1624У	–	–	583997.0 2	2179807. 33	Метод спутников ых геодезичес ких измерений (определен ий)	0.10	–
н1652У	–	–	584002.7 2	2179810. 23	Метод спутников ых геодезичес ких измерений (определен ий)	0.10	–
н1650У	–	–	584004.2 7	2179806. 96	Метод спутников ых геодезичес ких измерений (определен ий)	0.10	–

**2. Сведения о частях границ уточняемого земельного участка с кадастровым номером
53:23:8624303:760**

Обозначение части границ		Горизонтальное проложение (S), м	Описание прохождения части границ	Отметка о наличии земельного спора о местоположении границ земельного участка
от г.	до г.			
1	2	3	4	5
н1650У	н1651У	6.38	–	–

н1652У	–	–	584002.7 2	2179810. 23	Метод спутниковых геодезических измерений (определений)	0.10	–
н1624У	–	–	583997.0 2	2179807. 33	Метод спутниковых геодезических измерений (определений)	0.10	–
н1627У	–	–	583995.5 7	2179810. 60	Метод спутниковых геодезических измерений (определений)	0.10	–
н1653У	–	–	584001.2 2	2179813. 41	Метод спутниковых геодезических измерений (определений)	0.10	–
н1652У	–	–	584002.7 2	2179810. 23	Метод спутниковых геодезических измерений (определений)	0.10	–

2. Сведения о частях границ уточняемого земельного участка с кадастровым номером 53:23:8624303:761

Обозначение части границ		Горизонтальное проложение (S), м	Описание прохождения части границ	Отметка о наличии земельного спора о местоположении границ земельного участка
от т.	до т.			
1	2	3	4	5
н1652У	н1624У	6.40	–	–
н1624У	н1627У	3.58	–	–
н1627У	н1653У	6.31	–	–
н1653У	н1652У	3.52	–	–

3. Общие сведения об уточняемом земельном участке с кадастровым номером 53:23:8624303:761

№ п/п	Наименование характеристики земельного участка	Значение характеристики
1	2	3
1	Адрес земельного участка	Новгородская обл, Великий Новгород г, ул
	Местоположение земельного участка (при отсутствии присвоенного адреса)	—
	Дополнительные сведения о местоположении земельного участка	—
2	Площадь земельного участка ± величина погрешности определения площади ($P \pm \Delta P$), м ²	23 кв.м ± 1.66 кв.м
3	Формула, примененная для расчета предельной допустимой погрешности определения площади земельного участка (ΔP), м ²	$\Delta P = 3.5 * 0.10 * \sqrt{23} = 1.66$
4	Площадь земельного участка согласно сведениям Единого государственного реестра недвижимости ($P_{\text{кад}}$), м ²	21
5	Оценка расхождения P и $P_{\text{кад}}$ ($P - P_{\text{кад}}$), м ²	2 кв.м
6	Предельный минимальный и максимальный размеры земельного участка ($P_{\text{мин}}$ и $P_{\text{макс}}$), м ²	—
7	Кадастровый или иной номер (обозначение) здания, сооружения, объекта незавершенного строительства, расположенного на земельном участке	—
8	Иные сведения	—

Сведения об уточняемых земельных участках

1. Сведения о характерных точках границы уточняемого земельного участка с кадастровым номером 53:23:8624303:762 Зона № —

Обозначение характерных точек границ	Существующие координаты, м		Уточненные координаты, м		Метод определения координат	Средняя квадратическая погрешность определения координат характерной точки (Mt), м	Формулы, примененные для расчета средней квадратической погрешности определения координат характерной точки (Mt), м
	X	Y	X	Y			
1	2	3	4	5	6	7	8
н1653У	—	—	584001.2 2	2179813. 41	Метод спутниковых геодезических измерений	0.10	—

					(определен ий)		
н1627У	–	–	583995.5 7	2179810. 60	Метод спутников ых геодезичес ких измерений (определен ий)	0.10	–
н1654У	–	–	583994.0 0	2179813. 79	Метод спутников ых геодезичес ких измерений (определен ий)	0.10	–
н1655У	–	–	583999.7 5	2179816. 51	Метод спутников ых геодезичес ких измерений (определен ий)	0.10	–
н1653У	–	–	584001.2 2	2179813. 41	Метод спутников ых геодезичес ких измерений (определен ий)	0.10	–

**2. Сведения о частях границ уточняемого земельного участка с кадастровым номером
53:23:8624303:762**

Обозначение части границ		Горизонтальное положение (S), м	Описание прохождения части границ	Отметка о наличии земельного спора о местоположении границ земельного участка
от т.	до т.			
1	2	3	4	5
н1653У	н1627У	6.31	–	–
н1627У	н1654У	3.56	–	–
н1654У	н1655У	6.36	–	–
н1655У	н1653У	3.43	–	–

**3. Общие сведения об уточняемом земельном участке с кадастровым номером
53:23:8624303:762**

№ п/п	Наименование характеристики земельного участка	Значение характеристики
1	2	3
1	Адрес земельного участка	Новгородская обл, Великий Новгород г, Лужское ш, 100в гараж
	Местоположение земельного участка	–

	(при отсутствии присвоенного адреса)	
	Дополнительные сведения о местоположении земельного участка	—
2	Площадь земельного участка ± величина погрешности определения площади ($P \pm \Delta P$), м ²	22 кв.м ± 1.65 кв.м
3	Формула, примененная для расчета предельной допустимой погрешности определения площади земельного участка (ΔP), м ²	$\Delta P = 3.5 * 0.10 * \sqrt{22} = 1.65$
4	Площадь земельного участка согласно сведениям Единого государственного реестра недвижимости ($P_{\text{кад}}$), м ²	22
5	Оценка расхождения P и $P_{\text{кад}}$ ($P - P_{\text{кад}}$), м ²	0 кв.м
6	Предельный минимальный и максимальный размеры земельного участка ($P_{\text{мин}}$ и $P_{\text{макс}}$), м ²	18 45
7	Кадастровый или иной номер (обозначение) здания, сооружения, объекта незавершенного строительства, расположенного на земельном участке	53:23:8624303:1681
8	Иные сведения	—

Сведения об уточняемых земельных участках

1. Сведения о характерных точках границы уточняемого земельного участка с кадастровым номером 53:23:8624303:763

Зона № —

Обозначение характерных точек границ	Существующие координаты, м		Уточненные координаты, м		Метод определения координат	Средняя квадратическая погрешность определения координат характерной точки (Mt), м	Формулы, примененные для расчета средней квадратической погрешности определения координат характерной точки (Mt), м
	X	Y	X	Y			
1	2	3	4	5	6	7	8
н1655У	—	—	583999.75	2179816.51	Метод спутниковых геодезических измерений (определений)	0.10	—
н1654У	—	—	583994.00	2179813.79	Метод спутников	0.10	—

					ых геодезичес ких измерений (определен ий)		
н1622У	–	–	583992.5 0	2179817. 01	Метод спутников ых геодезичес ких измерений (определен ий)	0.10	–
н1656У	–	–	583998.2 5	2179819. 68	Метод спутников ых геодезичес ких измерений (определен ий)	0.10	–
н1655У	–	–	583999.7 5	2179816. 51	Метод спутников ых геодезичес ких измерений (определен ий)	0.10	–

**2. Сведения о частях границ уточняемого земельного участка с кадастровым номером
53:23:8624303:763**

Обозначение части границ		Горизонтальное проложение (S), м	Описание прохождения части границ	Отметка о наличии земельного спора о местоположении границ земельного участка
от т.	до т.			
1	2	3	4	5
н1655У	н1654У	6.36	–	–
н1654У	н1622У	3.55	–	–
н1622У	н1656У	6.34	–	–
н1656У	н1655У	3.51	–	–

**3. Общие сведения об уточняемом земельном участке с кадастровым номером
53:23:8624303:763**

№ п/п	Наименование характеристики земельного участка	Значение характеристики
1	2	3
1	Адрес земельного участка	Новгородская обл, Великий Новгород г, Лужское ш, 100-б гараж
	Местоположение земельного участка (при отсутствии присвоенного адреса)	–
	Дополнительные сведения о местоположении земельного участка	–

2	Площадь земельного участка ± величина погрешности определения площади ($P \pm \Delta P$), м ²	22 кв.м ± 1.66 кв.м
3	Формула, примененная для расчета предельной допустимой погрешности определения площади земельного участка (ΔP), м ²	$\Delta P = 3.5 * 0.10 * \sqrt{22} = 1.66$
4	Площадь земельного участка согласно сведениям Единого государственного реестра недвижимости ($P_{\text{кад}}$), м ²	21
5	Оценка расхождения P и $P_{\text{кад}}$ ($P - P_{\text{кад}}$), м ²	1 кв.м
6	Предельный минимальный и максимальный размеры земельного участка ($P_{\text{мин}}$ и $P_{\text{макс}}$), м ²	18 45
7	Кадастровый или иной номер (обозначение) здания, сооружения, объекта незавершенного строительства, расположенного на земельном участке	53:23:8624303:1905
8	Иные сведения	—

Сведения об уточняемых земельных участках

1. Сведения о характерных точках границы уточняемого земельного участка с кадастровым номером 53:23:8624303:764

Зона №

Обозначение характерных точек границ	Существующие координаты, м		Уточненные координаты, м		Метод определения координат	Средняя квадратическая погрешность определения координат характерной точки (Mt), м	Формулы, примененные для расчета средней квадратической погрешности определения координат характерной точки (Mt), м
	X	Y	X	Y			
1	2	3	4	5	6	7	8
н1656У	—	—	583998.25	2179819.68	Метод спутниковых геодезических измерений (определений)	0.10	—
н1622У	—	—	583992.50	2179817.01	Метод спутниковых геодезических измерений	0.10	—

					(определен ий)		
н1620У	–	–	583991.0 1	2179820. 19	Метод спутников ых геодезичес ких измерений (определен ий)	0.10	–
н1657У	–	–	583996.7 5	2179822. 92	Метод спутников ых геодезичес ких измерений (определен ий)	0.10	–
н1656У	–	–	583998.2 5	2179819. 68	Метод спутников ых геодезичес ких измерений (определен ий)	0.10	–

**2. Сведения о частях границ уточняемого земельного участка с кадастровым номером
53:23:8624303:764**

Обозначение части границ		Горизонтальное проложение (S), м	Описание прохождения части границ	Отметка о наличии земельного спора о местоположении границ земельного участка
от т.	до т.			
1	2	3	4	5
н1656У	н1622У	6.34	–	–
н1622У	н1620У	3.51	–	–
н1620У	н1657У	6.36	–	–
н1657У	н1656У	3.57	–	–

**3. Общие сведения об уточняемом земельном участке с кадастровым номером
53:23:8624303:764**

№ п/п	Наименование характеристики земельного участка	Значение характеристики
1	2	3
1	Адрес земельного участка	Новгородская обл, Великий Новгород г, Лужское ш
	Местоположение земельного участка (при отсутствии присвоенного адреса)	–
	Дополнительные сведения о местоположении земельного участка	–
2	Площадь земельного участка ± величина погрешности определения площади ($P \pm \Delta P$), м ²	22 кв.м ± 1.66 кв.м
3	Формула, примененная для расчета	$\Delta P = 3.5 * 0.10 * \sqrt{22} = 1.66$

	предельной допустимой погрешности определения площади земельного участка (ΔP), м ²	
4	Площадь земельного участка согласно сведениям Единого государственного реестра недвижимости ($P_{\text{кад}}$), м ²	21
5	Оценка расхождения P и $P_{\text{кад}}$ ($P - P_{\text{кад}}$), м ²	1 кв.м
6	Предельный минимальный и максимальный размеры земельного участка ($P_{\text{мин}}$ и $P_{\text{макс}}$), м ²	18 45
7	Кадастровый или иной номер (обозначение) здания, сооружения, объекта незавершенного строительства, расположенного на земельном участке	53:23:8624303:1547
8	Иные сведения	—

Сведения об уточняемых земельных участках

1. Сведения о характерных точках границы уточняемого земельного участка с кадастровым номером 53:23:8624303:765

Зона №

Обозначение характерных точек границ	Существующие координаты, м		Уточненные координаты, м		Метод определения координат	Средняя квадратическая погрешность определения координат характерной точки (Mt), м	Формулы, примененные для расчета средней квадратической погрешности определения координат характерной точки (Mt), м
	X	Y	X	Y			
1	2	3	4	5	6	7	8
н1657У	—	—	583996.75	2179822.92	Метод спутниковых геодезических измерений (определений)	0.10	—
н1620У	—	—	583991.01	2179820.19	Метод спутниковых геодезических измерений (определений)	0.10	—
н1618У	—	—	583989.59	2179823.22	Метод спутников	0.10	—

					ых геодезических измерений (определений)		
н1658У	–	–	583995.3 2	2179826. 01	Метод спутниковых геодезических измерений (определений)	0.10	–
н1657У	–	–	583996.7 5	2179822. 92	Метод спутниковых геодезических измерений (определений)	0.10	–

**2. Сведения о частях границ уточняемого земельного участка с кадастровым номером
53:23:8624303:765**

Обозначение части границ		Горизонтальное проложение (S), м	Описание прохождения части границ	Отметка о наличии земельного спора о местоположении границ земельного участка
от г.	до г.			
1	2	3	4	5
н1657У	н1620У	6.36	–	–
н1620У	н1618У	3.35	–	–
н1618У	н1658У	6.37	–	–
н1658У	н1657У	3.40	–	–

**3. Общие сведения об уточняемом земельном участке с кадастровым номером
53:23:8624303:765**

№ п/п	Наименование характеристики земельного участка	Значение характеристики
1	2	3
1	Адрес земельного участка	Новгородская обл, Великий Новгород г, ул
	Местоположение земельного участка (при отсутствии присвоенного адреса)	–
	Дополнительные сведения о местоположении земельного участка	–
2	Площадь земельного участка ± величина погрешности определения площади ($P \pm \Delta P$), м ²	21 кв.м ± 1.62 кв.м
3	Формула, примененная для расчета предельной допустимой погрешности определения площади земельного участка (ΔP), м ²	$\Delta P = 3.5 * 0.10 * \sqrt{21} = 1.62$
4	Площадь земельного участка согласно сведениям Единого	24

	государственного реестра недвижимости ($P_{\text{кад}}$), м^2	
5	Оценка расхождения P и $P_{\text{кад}}$ ($P - P_{\text{кад}}$), м^2	3 кв.м
6	Предельный минимальный и максимальный размеры земельного участка ($P_{\text{мин}}$ и $P_{\text{макс}}$), м^2	—
7	Кадастровый или иной номер (обозначение) здания, сооружения, объекта незавершенного строительства, расположенного на земельном участке	—
8	Иные сведения	—

Сведения об уточняемых земельных участках

1. Сведения о характерных точках границы уточняемого земельного участка с кадастровым номером 53:23:8624303:766

Зона №

Обозначение характерных точек границ	Существующие координаты, м		Уточненные координаты, м		Метод определения координат	Средняя квадратическая погрешность определения координат характерной точки (Mt), м	Формулы, примененные для расчета средней квадратической погрешности определения координат характерной точки (Mt), м
	X	Y	X	Y			
1	2	3	4	5	6	7	8
н1658У	—	—	583995.3 2	2179826. 01	Метод спутниковых геодезических измерений (определений)	0.10	—
н1618У	—	—	583989.5 9	2179823. 22	Метод спутниковых геодезических измерений (определений)	0.10	—
н1616У	—	—	583988.0 6	2179826. 46	Метод спутниковых геодезических измерений (определений)	0.10	—

н1659У	–	–	583993.8 6	2179829. 17	ий) Метод спутников ых геодезичес ких измерений (определен ий)	0.10	–
н1658У	–	–	583995.3 2	2179826. 01	Метод спутников ых геодезичес ких измерений (определен ий)	0.10	–

**2. Сведения о частях границ уточняемого земельного участка с кадастровым номером
53:23:8624303:766**

Обозначение части границ		Горизонтальное проложение (S), м	Описание прохождения части границ	Отметка о наличии земельного спора о местоположении границ земельного участка
от т.	до т.			
1	2	3	4	5
н1658У	н1618У	6.37	–	–
н1618У	н1616У	3.58	–	–
н1616У	н1659У	6.40	–	–
н1659У	н1658У	3.48	–	–

**3. Общие сведения об уточняемом земельном участке с кадастровым номером
53:23:8624303:766**

№ п/п	Наименование характеристики земельного участка	Значение характеристики
1	2	3
1	Адрес земельного участка	Новгородская обл, Великий Новгород г, ул
	Местоположение земельного участка (при отсутствии присвоенного адреса)	–
	Дополнительные сведения о местоположении земельного участка	–
2	Площадь земельного участка ± величина погрешности определения площади ($P \pm \Delta P$), м ²	23 кв.м ± 1.66 кв.м
3	Формула, примененная для расчета предельной допустимой погрешности определения площади земельного участка (ΔP), м ²	$\Delta P = 3.5 * 0.10 * \sqrt{23} = 1.66$
4	Площадь земельного участка согласно сведениям Единого государственного реестра недвижимости ($P_{\text{кад}}$), м ²	21
5	Оценка расхождения P и $P_{\text{кад}}$ ($P - P_{\text{кад}}$), м ²	2 кв.м
6	Предельный минимальный и	–

	максимальный размеры земельного участка ($P_{\text{мин}}$ и $P_{\text{макс}}$), M^2	
7	Кадастровый или иной номер (обозначение) здания, сооружения, объекта незавершенного строительства, расположенного на земельном участке	–
8	Иные сведения	–

Сведения об уточняемых земельных участках

1. Сведения о характерных точках границы уточняемого земельного участка с кадастровым номером 53:23:8624303:767

Зона № –

Обозначение характерных точек границ	Существующие координаты, м		Уточненные координаты, м		Метод определения координат	Средняя квадратическая погрешность определения координат характерной точки (Mt), м	Формулы, примененные для расчета средней квадратической погрешности определения координат характерной точки (Mt), м
	X	Y	X	Y			
1	2	3	4	5	6	7	8
н1659У	–	–	583993.86	2179829.17	Метод спутниковых геодезических измерений (определений)	0.10	–
н1616У	–	–	583988.06	2179826.46	Метод спутниковых геодезических измерений (определений)	0.10	–
н1614У	–	–	583986.52	2179829.66	Метод спутниковых геодезических измерений (определений)	0.10	–
н1660У	–	–	583992.39	2179832.35	Метод спутниковых геодезических измерений (определений)	0.10	–

					измерений (определен ий)		
н1659У	–	–	583993.8 6	2179829. 17	Метод спутников ых геодезичес ких измерений (определен ий)	0.10	–

**2. Сведения о частях границ уточняемого земельного участка с кадастровым номером
53:23:8624303:767**

Обозначение части границ		Горизонтальное проложение (S), м	Описание прохождения части границ	Отметка о наличии земельного спора о местоположении границ земельного участка
от т.	до т.			
1	2	3	4	5
н1659У	н1616У	6.40	–	–
н1616У	н1614У	3.55	–	–
н1614У	н1660У	6.46	–	–
н1660У	н1659У	3.50	–	–

**3. Общие сведения об уточняемом земельном участке с кадастровым номером
53:23:8624303:767**

№ п/п	Наименование характеристики земельного участка	Значение характеристики
1	2	3
1	Адрес земельного участка	Новгородская обл, Великий Новгород г, ул
	Местоположение земельного участка (при отсутствии присвоенного адреса)	–
	Дополнительные сведения о местоположении земельного участка	–
2	Площадь земельного участка ± величина погрешности определения площади ($P \pm \Delta P$), м ²	23 кв.м ± 1.67 кв.м
3	Формула, примененная для расчета предельной допустимой погрешности определения площади земельного участка (ΔP), м ²	$\Delta P = 3.5 * 0.10 * \sqrt{23} = 1.67$
4	Площадь земельного участка согласно сведениям Единого государственного реестра недвижимости ($P_{\text{кад}}$), м ²	21
5	Оценка расхождения P и $P_{\text{кад}}$ ($P - P_{\text{кад}}$), м ²	2 кв.м
6	Предельный минимальный и максимальный размеры земельного участка ($P_{\text{мин}}$ и $P_{\text{макс}}$), м ²	–
7	Кадастровый или иной номер (обозначение) здания, сооружения, объекта незавершенного строительства, расположенного на	–

	земельном участке						
8	Иные сведения		—				
Сведения об уточняемых земельных участках							
1. Сведения о характерных точках границы уточняемого земельного участка с кадастровым номером <u>53:23:8624303:768</u>							
Зона № —							
Обозначение характерных точек границ	Существующие координаты, м		Уточненные координаты, м		Метод определения координат	Средняя квадратическая погрешность определения координат характерной точки (Mt), м	Формулы, примененные для расчета средней квадратической погрешности определения координат характерной точки (Mt), м
	X	Y	X	Y			
1	2	3	4	5	6	7	8
н1660У	—	—	583992.39	2179832.35	Метод спутниковых геодезических измерений (определений)	0.10	—
н1614У	—	—	583986.52	2179829.66	Метод спутниковых геодезических измерений (определений)	0.10	—
н1610У	—	—	583985.08	2179832.78	Метод спутниковых геодезических измерений (определений)	0.10	—
н1661У	—	—	583990.90	2179835.49	Метод спутниковых геодезических измерений (определений)	0.10	—
н1660У	—	—	583992.39	2179832.35	Метод спутниковых	0.10	—

					ых геодезичес ких измерений (определен ий)		
--	--	--	--	--	---	--	--

**2. Сведения о частях границ уточняемого земельного участка с кадастровым номером
53:23:8624303:768**

Обозначение части границ		Горизонтальное проложение (S), м	Описание прохождения части границ	Отметка о наличии земельного спора о местоположении границ земельного участка
от т.	до т.			
1	2	3	4	5
н1660У	н1614У	6.46	—	—
н1614У	н1610У	3.44	—	—
н1610У	н1661У	6.42	—	—
н1661У	н1660У	3.48	—	—

**3. Общие сведения об уточняемом земельном участке с кадастровым номером
53:23:8624303:768**

№ п/п	Наименование характеристики земельного участка	Значение характеристики
1	2	3
1	Адрес земельного участка	Новгородская обл, Великий Новгород г, ул
	Местоположение земельного участка (при отсутствии присвоенного адреса)	—
	Дополнительные сведения о местоположении земельного участка	—
2	Площадь земельного участка ± величина погрешности определения площади ($P \pm \Delta P$), м ²	22 кв.м ± 1.65 кв.м
3	Формула, примененная для расчета предельной допустимой погрешности определения площади земельного участка (ΔP), м ²	$\Delta P = 3.5 * 0.10 * \sqrt{22} = 1.65$
4	Площадь земельного участка согласно сведениям Единого государственного реестра недвижимости ($P_{\text{кад}}$), м ²	22
5	Оценка расхождения P и $P_{\text{кад}}$ ($P - P_{\text{кад}}$), м ²	0 кв.м
6	Предельный минимальный и максимальный размеры земельного участка ($P_{\text{мин}}$ и $P_{\text{макс}}$), м ²	18 45
7	Кадастровый или иной номер (обозначение) здания, сооружения, объекта незавершенного строительства, расположенного на земельном участке	53:23:8624303:1615
8	Иные сведения	—

Сведения об уточняемых земельных участках

1. Сведения о характерных точках границы уточняемого земельного участка с

кадастровым номером 53:23:8624303:769

Зона № —

Обозначение характерных точек границ	Существующие координаты, м		Уточненные координаты, м		Метод определения координат	Средняя квадратиче- ская погрешнос- ть определе- ния координат характерно- й точки (Mт), м	Формулы, примененные для расчета средней квадратическ- ой погрешности определения координат характерной точки (Mт), м
	X	Y	X	Y			
1	2	3	4	5	6	7	8
н1661У	—	—	583990.9 0	2179835. 49	Метод спутников ых геодезичес- ких измерений (определен- ий)	0.10	—
н1610У	—	—	583985.0 8	2179832. 78	Метод спутников ых геодезичес- ких измерений (определен- ий)	0.10	—
н1613У	—	—	583983.5 7	2179835. 98	Метод спутников ых геодезичес- ких измерений (определен- ий)	0.10	—
н1662У	—	—	583989.4 0	2179838. 66	Метод спутников ых геодезичес- ких измерений (определен- ий)	0.10	—
н1661У	—	—	583990.9 0	2179835. 49	Метод спутников ых геодезичес- ких измерений (определен- ий)	0.10	—

				ий)	
2. Сведения о частях границ уточняемого земельного участка с кадастровым номером 53:23:8624303:769					
Обозначение части границ		Горизонтальное проложение (S), м	Описание прохождения части границ	Отметка о наличии земельного спора о местоположении границ земельного участка	
от т.	до т.				
1	2	3	4	5	
н1661У	н1610У	6.42	—	—	
н1610У	н1613У	3.54	—	—	
н1613У	н1662У	6.42	—	—	
н1662У	н1661У	3.51	—	—	
3. Общие сведения об уточняемом земельном участке с кадастровым номером 53:23:8624303:769					
№ п/п	Наименование характеристики земельного участка		Значение характеристики		
1	2		3		
1	Адрес земельного участка		Новгородская обл, Великий Новгород г, ул		
	Местоположение земельного участка (при отсутствии присвоенного адреса)		—		
	Дополнительные сведения о местоположении земельного участка		—		
2	Площадь земельного участка ± величина погрешности определения площади ($P \pm \Delta P$), м ²		23 кв.м ± 1.66 кв.м		
3	Формула, примененная для расчета предельной допустимой погрешности определения площади земельного участка (ΔP), м ²		$\Delta P = 3.5 * 0.10 * \sqrt{23} = 1.66$		
4	Площадь земельного участка согласно сведениям Единого государственного реестра недвижимости ($P_{\text{кад}}$), м ²		22		
5	Оценка расхождения P и $P_{\text{кад}}$ ($P - P_{\text{кад}}$), м ²		1 кв.м		
6	Предельный минимальный и максимальный размеры земельного участка ($P_{\text{мин}}$ и $P_{\text{макс}}$), м ²		—		
7	Кадастровый или иной номер (обозначение) здания, сооружения, объекта незавершенного строительства, расположенного на земельном участке		—		
8	Иные сведения		—		
Сведения об уточняемых земельных участках					
1. Сведения о характерных точках границы уточняемого земельного участка с кадастровым номером 53:23:8624303:77					
Зона № —					

Обозначение характерных точек границ	Существующие координаты, м		Уточненные координаты, м		Метод определения координат	Средняя квадратиче- ская погрешнос- ть определе- ния координат характерно- й точки (Mt), м	Формулы, примененные для расчета средней квадратиче- ской погрешности определе- ния координат характерной точки (Mt), м
	X	Y	X	Y			
1	2	3	4	5	6	7	8
н644У	–	–	583770.0 0	2179787. 18	Метод спутников ых геодезичес- ких измерений (определен- ий)	0.10	–
н1664У	–	–	583764.4 6	2179784. 46	Метод спутников ых геодезичес- ких измерений (определен- ий)	0.10	–
н1649У	–	–	583762.9 1	2179787. 62	Метод спутников ых геодезичес- ких измерений (определен- ий)	0.10	–
н646У	–	–	583768.4 5	2179790. 34	Метод спутников ых геодезичес- ких измерений (определен- ий)	0.10	–
н644У	–	–	583770.0 0	2179787. 18	Метод спутников ых геодезичес- ких измерений (определен- ий)	0.10	–

2. Сведения о частях границ уточняемого земельного участка с кадастровым номером

53:23:8624303:77

Обозначение части границ		Горизонтальное проложение (S), м	Описание прохождения части границ	Отметка о наличии земельного спора о местоположении границ земельного участка
от т. 1	до т. 2			
н644У	н1664У	6.17	—	—
н1664У	н1649У	3.52	—	—
н1649У	н646У	6.17	—	—
н646У	н644У	3.52	—	—

3. Общие сведения об уточняемом земельном участке с кадастровым номером

53:23:8624303:77

№ п/п	Наименование характеристики земельного участка	Значение характеристики
1	2	3
1	Адрес земельного участка	Новгородская обл, Великий Новгород г, Гск Вече Комплекс 1 тер, 62 гараж
	Местоположение земельного участка (при отсутствии присвоенного адреса)	—
	Дополнительные сведения о местоположении земельного участка	—
2	Площадь земельного участка ± величина погрешности определения площади ($P \pm \Delta P$), м ²	22 кв.м ± 1.63 кв.м
3	Формула, примененная для расчета предельной допустимой погрешности определения площади земельного участка (ΔP), м ²	$\Delta P = 3.5 * 0.10 * \sqrt{22} = 1.63$
4	Площадь земельного участка согласно сведениям Единого государственного реестра недвижимости ($P_{\text{кад}}$), м ²	21
5	Оценка расхождения P и $P_{\text{кад}}$ ($P - P_{\text{кад}}$), м ²	1 кв.м
6	Предельный минимальный и максимальный размеры земельного участка ($P_{\text{мин}}$ и $P_{\text{макс}}$), м ²	18 45
7	Кадастровый или иной номер (обозначение) здания, сооружения, объекта незавершенного строительства, расположенного на земельном участке	53:23:8624303:1615
8	Иные сведения	—

Сведения об уточняемых земельных участках

1. Сведения о характерных точках границы уточняемого земельного участка с кадастровым номером 53:23:8624303:770

Зона № —

Обозначение характерных точек границ	Существующие координаты, м		Уточненные координаты, м		Метод определения координат	Средняя квадратиче- ская погрешнос- ть определе- ния координат характерно- й точки (Mt), м	Формулы, примененные для расчета средней квадратиче- ской погрешности определе- ния координат характерной точки (Mt), м
	X	Y	X	Y			
1	2	3	4	5	6	7	8
н1662У	–	–	583989.4 0	2179838. 66	Метод спутников ых геодезичес- ких измерений (определен- ий)	0.10	–
н1613У	–	–	583983.5 7	2179835. 98	Метод спутников ых геодезичес- ких измерений (определен- ий)	0.10	–
н1608У	–	–	583982.0 9	2179839. 20	Метод спутников ых геодезичес- ких измерений (определен- ий)	0.10	–
н1665У	–	–	583987.8 5	2179841. 94	Метод спутников ых геодезичес- ких измерений (определен- ий)	0.10	–
н1662У	–	–	583989.4 0	2179838. 66	Метод спутников ых геодезичес- ких измерений (определен- ий)	0.10	–

2. Сведения о частях границ уточняемого земельного участка с кадастровым номером

53:23:8624303:770

Обозначение части границ		Горизонтальное проложение (S), м	Описание прохождения части границ	Отметка о наличии земельного спора о местоположении границ земельного участка
от т. 1	до т. 2			
н1662У	н1613У	6.42	—	—
н1613У	н1608У	3.54	—	—
н1608У	н1665У	6.38	—	—
н1665У	н1662У	3.63	—	—

3. Общие сведения об уточняемом земельном участке с кадастровым номером

53:23:8624303:770

№ п/п	Наименование характеристики земельного участка	Значение характеристики
1	2	3
1	Адрес земельного участка	Новгородская обл, Великий Новгород г, Лужское ш
	Местоположение земельного участка (при отсутствии присвоенного адреса)	—
	Дополнительные сведения о местоположении земельного участка	—
2	Площадь земельного участка ± величина погрешности определения площади ($P \pm \Delta P$), м ²	23 кв.м ± 1.68 кв.м
3	Формула, примененная для расчета предельной допустимой погрешности определения площади земельного участка (ΔP), м ²	$\Delta P = 3.5 * 0.10 * \sqrt{23} = 1.68$
4	Площадь земельного участка согласно сведениям Единого государственного реестра недвижимости ($P_{\text{кад}}$), м ²	21
5	Оценка расхождения P и $P_{\text{кад}}$ ($P - P_{\text{кад}}$), м ²	2 кв.м
6	Предельный минимальный и максимальный размеры земельного участка ($P_{\text{мин}}$ и $P_{\text{макс}}$), м ²	18 45
7	Кадастровый или иной номер (обозначение) здания, сооружения, объекта незавершенного строительства, расположенного на земельном участке	53:23:8624303:1486
8	Иные сведения	—

Сведения об уточняемых земельных участках

1. Сведения о характерных точках границы уточняемого земельного участка с кадастровым номером 53:23:8624303:773

Зона № —

Обозначение характерных точек границ	Существующие координаты, м		Уточненные координаты, м		Метод определения координат	Средняя квадратиче ская погрешнос ть определени я координат характерно й точки (Mt), м	Формулы, примененные для расчета средней квадратическ ой погрешности определения координат характерной точки (Mt), м
	X	Y	X	Y			
1	2	3	4	5	6	7	8
н1666У	–	–	583984.8 5	2179848. 26	Метод спутников ых геодезичес ких измерений (определен ий)	0.10	–
н1604У	–	–	583979.0 7	2179845. 59	Метод спутников ых геодезичес ких измерений (определен ий)	0.10	–
н1592У	–	–	583977.6 2	2179848. 64	Метод спутников ых геодезичес ких измерений (определен ий)	0.10	–
н1667У	–	–	583983.3 6	2179851. 42	Метод спутников ых геодезичес ких измерений (определен ий)	0.10	–
н1666У	–	–	583984.8 5	2179848. 26	Метод спутников ых геодезичес ких измерений (определен ий)	0.10	–

2. Сведения о частях границ уточняемого земельного участка с кадастровым номером

53:23:8624303:773

Обозначение части границ		Горизонтальное проложение (S), м	Описание прохождения части границ	Отметка о наличии земельного спора о местоположении границ земельного участка
от т.	до т.			
1	2	3	4	5
н1666У	н1604У	6.37	—	—
н1604У	н1592У	3.38	—	—
н1592У	н1667У	6.38	—	—
н1667У	н1666У	3.49	—	—

3. Общие сведения об уточняемом земельном участке с кадастровым номером

53:23:8624303:773

№ п/п	Наименование характеристики земельного участка	Значение характеристики
1	2	3
1	Адрес земельного участка	Новгородская обл, Великий Новгород г, ул
	Местоположение земельного участка (при отсутствии присвоенного адреса)	—
	Дополнительные сведения о местоположении земельного участка	—
2	Площадь земельного участка ± величина погрешности определения площади ($P \pm \Delta P$), м ²	22 кв.м ± 1.64 кв.м
3	Формула, примененная для расчета предельной допустимой погрешности определения площади земельного участка (ΔP), м ²	$\Delta P = 3.5 * 0.10 * \sqrt{22} = 1.64$
4	Площадь земельного участка согласно сведениям Единого государственного реестра недвижимости ($P_{\text{кад}}$), м ²	23
5	Оценка расхождения P и $P_{\text{кад}}$ ($P - P_{\text{кад}}$), м ²	1 кв.м
6	Предельный минимальный и максимальный размеры земельного участка ($P_{\text{мин}}$ и $P_{\text{макс}}$), м ²	—
7	Кадастровый или иной номер (обозначение) здания, сооружения, объекта незавершенного строительства, расположенного на земельном участке	—
8	Иные сведения	—

Сведения об уточняемых земельных участках

1. Сведения о характерных точках границы уточняемого земельного участка с кадастровым номером 53:23:8624303:774

Зона № —

Обозначение характерных точек границ	Существующие координаты, м	Уточненные координаты, м	Метод определения координат	Средняя квадратическая погрешность	Формулы, примененные для расчета средней квадратическ
--------------------------------------	----------------------------	--------------------------	-----------------------------	------------------------------------	---

	X	Y	X	Y		определени я координат характерно й точки (Mт), м	ой погрешности определения координат характерной точки (Mт), м
1	2	3	4	5	6	7	8
н1667У	–	–	583983.3 6	2179851. 42	Метод спутников ых геодезичес ких измерений (определен ий)	0.10	–
н1592У	–	–	583977.6 2	2179848. 64	Метод спутников ых геодезичес ких измерений (определен ий)	0.10	–
н1595У	–	–	583976.2 0	2179851. 82	Метод спутников ых геодезичес ких измерений (определен ий)	0.10	–
н1668У	–	–	583981.8 8	2179854. 53	Метод спутников ых геодезичес ких измерений (определен ий)	0.10	–
н1667У	–	–	583983.3 6	2179851. 42	Метод спутников ых геодезичес ких измерений (определен ий)	0.10	–

**2. Сведения о частях границ уточняемого земельного участка с кадастровым номером
53:23:8624303:774**

Обозначение части границ		Горизонтальное проложение (S), м	Описание прохождения части границ	Отметка о наличии земельного спора о местоположении границ земельного участка
от т.	до т.			

1	2	3	4	5
н1667У	н1592У	6.38	—	—
н1592У	н1595У	3.48	—	—
н1595У	н1668У	6.29	—	—
н1668У	н1667У	3.44	—	—

3. Общие сведения об уточняемом земельном участке с кадастровым номером 53:23:8624303:774

№ п/п	Наименование характеристики земельного участка	Значение характеристики
1	2	3
1	Адрес земельного участка	Новгородская обл, Великий Новгород г, ул
	Местоположение земельного участка (при отсутствии присвоенного адреса)	—
	Дополнительные сведения о местоположении земельного участка	—
2	Площадь земельного участка ± величина погрешности определения площади ($P \pm \Delta P$), м ²	22 кв.м ± 1.64 кв.м
3	Формула, примененная для расчета предельной допустимой погрешности определения площади земельного участка (ΔP), м ²	$\Delta P = 3.5 * 0.10 * \sqrt{22} = 1.64$
4	Площадь земельного участка согласно сведениям Единого государственного реестра недвижимости ($P_{\text{кад}}$), м ²	22
5	Оценка расхождения P и $P_{\text{кад}}$ ($P - P_{\text{кад}}$), м ²	0 кв.м
6	Предельный минимальный и максимальный размеры земельного участка ($P_{\text{мин}}$ и $P_{\text{макс}}$), м ²	—
7	Кадастровый или иной номер (обозначение) здания, сооружения, объекта незавершенного строительства, расположенного на земельном участке	—
8	Иные сведения	—

Сведения об уточняемых земельных участках

1. Сведения о характерных точках границы уточняемого земельного участка с кадастровым номером 53:23:8624303:775

Зона № —

Обозначение характерных точек границ	Существующие координаты, м		Уточненные координаты, м		Метод определения координат	Средняя квадратическая погрешность определения координат характерной точки	Формулы, примененные для расчета средней квадратической погрешности определения координат характерной
	X	Y	X	Y			

						(Mт), м	точки (Mт), м
1	2	3	4	5	6	7	8
н1668У	–	–	583981.8 8	2179854. 53	Метод спутниковых геодезических измерений (определений)	0.10	–
н1595У	–	–	583976.2 0	2179851. 82	Метод спутниковых геодезических измерений (определений)	0.10	–
н1590У	–	–	583974.6 7	2179855. 02	Метод спутниковых геодезических измерений (определений)	0.10	–
н1669У	–	–	583980.4 2	2179857. 63	Метод спутниковых геодезических измерений (определений)	0.10	–
н1668У	–	–	583981.8 8	2179854. 53	Метод спутниковых геодезических измерений (определений)	0.10	–

2. Сведения о частях границ уточняемого земельного участка с кадастровым номером 53:23:8624303:775

Обозначение части границ		Горизонтальное проложение (S), м	Описание прохождения части границ	Отметка о наличии земельного спора о местоположении границ земельного участка
от г.	до г.			
1	2	3	4	5
н1668У	н1595У	6.29	–	–

н1669У	–	–	583980.4 2	2179857. 63	Метод спутниковых геодезических измерений (определений)	0.10	–
н1590У	–	–	583974.6 7	2179855. 02	Метод спутниковых геодезических измерений (определений)	0.10	–
н1588У	–	–	583973.2 0	2179858. 27	Метод спутниковых геодезических измерений (определений)	0.10	–
н1670У	–	–	583978.9 4	2179860. 76	Метод спутниковых геодезических измерений (определений)	0.10	–
н1669У	–	–	583980.4 2	2179857. 63	Метод спутниковых геодезических измерений (определений)	0.10	–

2. Сведения о частях границ уточняемого земельного участка с кадастровым номером 53:23:8624303:776

Обозначение части границ		Горизонтальное проложение (S), м	Описание прохождения части границ	Отметка о наличии земельного спора о местоположении границ земельного участка
от т. 1	до т. 2			
н1669У	н1590У	6.31	–	–
н1590У	н1588У	3.57	–	–
н1588У	н1670У	6.26	–	–
н1670У	н1669У	3.46	–	–

3. Общие сведения об уточняемом земельном участке с кадастровым номером 53:23:8624303:776

№ п/п	Наименование характеристики земельного участка	Значение характеристики
1	2	3
1	Адрес земельного участка	Новгородская обл, Великий Новгород г, ул
	Местоположение земельного участка (при отсутствии присвоенного адреса)	—
	Дополнительные сведения о местоположении земельного участка	—
2	Площадь земельного участка ± величина погрешности определения площади ($P \pm \Delta P$), м ²	22 кв.м ± 1.64 кв.м
3	Формула, примененная для расчета предельной допустимой погрешности определения площади земельного участка (ΔP), м ²	$\Delta P = 3.5 * 0.10 * \sqrt{22} = 1.64$
4	Площадь земельного участка согласно сведениям Единого государственного реестра недвижимости ($P_{\text{кад}}$), м ²	21
5	Оценка расхождения P и $P_{\text{кад}}$ ($P - P_{\text{кад}}$), м ²	1 кв.м
6	Предельный минимальный и максимальный размеры земельного участка ($P_{\text{мин}}$ и $P_{\text{макс}}$), м ²	—
7	Кадастровый или иной номер (обозначение) здания, сооружения, объекта незавершенного строительства, расположенного на земельном участке	53:23:8624303:1783
8	Иные сведения	—

Сведения об уточняемых земельных участках

1. Сведения о характерных точках границы уточняемого земельного участка с кадастровым номером 53:23:8624303:777

Зона № —

Обозначение характерных точек границ	Существующие координаты, м		Уточненные координаты, м		Метод определения координат	Средняя квадратическая погрешность определения координат характерной точки (Mt), м	Формулы, примененные для расчета средней квадратической погрешности определения координат характерной точки (Mt), м
	X	Y	X	Y			
1	2	3	4	5	6	7	8
н1670У	—	—	583978.94	2179860.76	Метод спутниковых геодезических измерений	0.10	—

					(определен ий)		
н1588У	–	–	583973.2 0	2179858. 27	Метод спутников ых геодезичес ких измерений (определен ий)	0.10	–
н1584У	–	–	583971.7 9	2179861. 33	Метод спутников ых геодезичес ких измерений (определен ий)	0.10	–
н1671У	–	–	583977.4 5	2179863. 93	Метод спутников ых геодезичес ких измерений (определен ий)	0.10	–
н1670У	–	–	583978.9 4	2179860. 76	Метод спутников ых геодезичес ких измерений (определен ий)	0.10	–

**2. Сведения о частях границ уточняемого земельного участка с кадастровым номером
53:23:8624303:777**

Обозначение части границ		Горизонтальное положение (S), м	Описание прохождения части границ	Отметка о наличии земельного спора о местоположении границ земельного участка
от т.	до т.			
1	2	3	4	5
н1670У	н1588У	6.26	–	–
н1588У	н1584У	3.37	–	–
н1584У	н1671У	6.23	–	–
н1671У	н1670У	3.50	–	–

**3. Общие сведения об уточняемом земельном участке с кадастровым номером
53:23:8624303:777**

№ п/п	Наименование характеристики земельного участка	Значение характеристики
1	2	3
1	Адрес земельного участка	Новгородская обл, Великий Новгород г, Лужское ш, 112 гараж
	Местоположение земельного участка	–

	(при отсутствии присвоенного адреса)	
	Дополнительные сведения о местоположении земельного участка	—
2	Площадь земельного участка ± величина погрешности определения площади ($P \pm \Delta P$), м ²	21 кв.м ± 1.62 кв.м
3	Формула, примененная для расчета предельной допустимой погрешности определения площади земельного участка (ΔP), м ²	$\Delta P = 3.5 * 0.10 * \sqrt{21} = 1.62$
4	Площадь земельного участка согласно сведениям Единого государственного реестра недвижимости ($P_{\text{кад}}$), м ²	21
5	Оценка расхождения P и $P_{\text{кад}}$ ($P - P_{\text{кад}}$), м ²	0 кв.м
6	Предельный минимальный и максимальный размеры земельного участка ($P_{\text{мин}}$ и $P_{\text{макс}}$), м ²	18 45
7	Кадастровый или иной номер (обозначение) здания, сооружения, объекта незавершенного строительства, расположенного на земельном участке	53:23:8624303:1403
8	Иные сведения	—

Сведения об уточняемых земельных участках

1. Сведения о характерных точках границы уточняемого земельного участка с кадастровым номером 53:23:8624303:778

Зона № —

Обозначение характерных точек границ	Существующие координаты, м		Уточненные координаты, м		Метод определения координат	Средняя квадратическая погрешность определения координат характерной точки (Mt), м	Формулы, примененные для расчета средней квадратической погрешности определения координат характерной точки (Mt), м
	X	Y	X	Y			
1	2	3	4	5	6	7	8
н1671У	—	—	583977.45	2179863.93	Метод спутниковых геодезических измерений (определений)	0.10	—
н1584У	—	—	583971.79	2179861.33	Метод спутников	0.10	—

					ых геодезических измерений (определений)		
н1587У	–	–	583970.01	2179864.54	Метод спутниковых геодезических измерений (определений)	0.10	–
н1673У	–	–	583975.92	2179867.17	Метод спутниковых геодезических измерений (определений)	0.10	–
н1671У	–	–	583977.45	2179863.93	Метод спутниковых геодезических измерений (определений)	0.10	–

2. Сведения о частях границ уточняемого земельного участка с кадастровым номером 53:23:8624303:778

Обозначение части границ		Горизонтальное проложение (S), м	Описание прохождения части границ	Отметка о наличии земельного спора о местоположении границ земельного участка
от т. 1	до т. 2			
		3	4	5
н1671У	н1584У	6.23	–	–
н1584У	н1587У	3.67	–	–
н1587У	н1673У	6.47	–	–
н1673У	н1671У	3.58	–	–

3. Общие сведения об уточняемом земельном участке с кадастровым номером 53:23:8624303:778

№ п/п	Наименование характеристики земельного участка	Значение характеристики
1	2	3
1	Адрес земельного участка	Новгородская обл, Великий Новгород г, ул
	Местоположение земельного участка (при отсутствии присвоенного адреса)	–
	Дополнительные сведения о местоположении земельного участка	–
2	Площадь земельного участка ±	23 кв.м ± 1.68 кв.м

	величина погрешности определения площади ($P \pm \Delta P$), м ²	
3	Формула, примененная для расчета предельной допустимой погрешности определения площади земельного участка (ΔP), м ²	$\Delta P = 3.5 * 0.10 * \sqrt{23} = 1.68$
4	Площадь земельного участка согласно сведениям Единого государственного реестра недвижимости ($P_{\text{кад}}$), м ²	22
5	Оценка расхождения P и $P_{\text{кад}}$ ($P - P_{\text{кад}}$), м ²	1 кв.м
6	Предельный минимальный и максимальный размеры земельного участка ($P_{\text{мин}}$ и $P_{\text{макс}}$), м ²	–
7	Кадастровый или иной номер (обозначение) здания, сооружения, объекта незавершенного строительства, расположенного на земельном участке	–
8	Иные сведения	–

Сведения об уточняемых земельных участках

1. Сведения о характерных точках границы уточняемого земельного участка с кадастровым номером 53:23:8624303:779

Зона №

Обозначение характерных точек границ	Существующие координаты, м		Уточненные координаты, м		Метод определения координат	Средняя квадратическая погрешность определения координат характерной точки (Mt), м	Формулы, примененные для расчета средней квадратической погрешности определения координат характерной точки (Mt), м
	X	Y	X	Y			
1	2	3	4	5	6	7	8
n1673У	–	–	583975.9 2	2179867. 17	Метод спутниковых геодезических измерений (определений)	0.10	–
n1587У	–	–	583970.0 1	2179864. 54	Метод спутниковых геодезических измерений (определений)	0.10	–

н1674У	–	–	583968.5 7	2179867. 65	ий) Метод спутников ых геодезичес ких измерений (определен ий)	0.10	–
н1675У	–	–	583974.4 2	2179870. 36	Метод спутников ых геодезичес ких измерений (определен ий)	0.10	–
н1673У	–	–	583975.9 2	2179867. 17	Метод спутников ых геодезичес ких измерений (определен ий)	0.10	–

**2. Сведения о частях границ уточняемого земельного участка с кадастровым номером
53:23:8624303:779**

Обозначение части границ		Горизонтальное проложение (S), м	Описание прохождения части границ	Отметка о наличии земельного спора о местоположении границ земельного участка
от т.	до т.			
1	2	3	4	5
н1673У	н1587У	6.47	–	–
н1587У	н1674У	3.43	–	–
н1674У	н1675У	6.45	–	–
н1675У	н1673У	3.53	–	–

**3. Общие сведения об уточняемом земельном участке с кадастровым номером
53:23:8624303:779**

№ п/п	Наименование характеристики земельного участка	Значение характеристики
1	2	3
1	Адрес земельного участка	Новгородская обл, Великий Новгород г, ул
	Местоположение земельного участка (при отсутствии присвоенного адреса)	–
	Дополнительные сведения о местоположении земельного участка	–
2	Площадь земельного участка ± величина погрешности определения площади ($P \pm \Delta P$), м ²	22 кв.м ± 1.66 кв.м
3	Формула, примененная для расчета предельной допустимой погрешности определения площади земельного	$\Delta P = 3.5 * 0.10 * \sqrt{22} = 1.66$

	участка (ΔP), м ²	
4	Площадь земельного участка согласно сведениям Единого государственного реестра недвижимости ($P_{\text{кад}}$), м ²	21
5	Оценка расхождения P и $P_{\text{кад}}$ ($P - P_{\text{кад}}$), м ²	1 кв.м
6	Предельный минимальный и максимальный размеры земельного участка ($P_{\text{мин}}$ и $P_{\text{макс}}$), м ²	–
7	Кадастровый или иной номер (обозначение) здания, сооружения, объекта незавершенного строительства, расположенного на земельном участке	–
8	Иные сведения	–

Сведения об уточняемых земельных участках

1. Сведения о характерных точках границы уточняемого земельного участка с кадастровым номером 53:23:8624303:78

Зона № –

Обозначение характерных точек границ	Существующие координаты, м		Уточненные координаты, м		Метод определения координат	Средняя квадратическая погрешность определения координат характерной точки (Mt), м	Формулы, примененные для расчета средней квадратической погрешности определения координат характерной точки (Mt), м
	X	Y	X	Y			
1	2	3	4	5	6	7	8
н642У	–	–	583771.55	2179784.02	Метод спутниковых геодезических измерений (определений)	0.10	–
н1676У	–	–	583766.01	2179781.30	Метод спутниковых геодезических измерений (определений)	0.10	–
н1664У	–	–	583764.46	2179784.46	Метод спутниковых геодезических измерений (определений)	0.10	–

					ких измерений (определен ий)		
н644У	–	–	583770.00	2179787.18	Метод спутников ых геодезичес ких измерений (определен ий)	0.10	–
н642У	–	–	583771.55	2179784.02	Метод спутников ых геодезичес ких измерений (определен ий)	0.10	–

2. Сведения о частях границ уточняемого земельного участка с кадастровым номером 53:23:8624303:78

Обозначение части границ		Горизонтальное проложение (S), м	Описание прохождения части границ	Отметка о наличии земельного спора о местоположении границ земельного участка
от т. 1	до т. 2			
н642У	н1676У	6.17	–	–
н1676У	н1664У	3.52	–	–
н1664У	н644У	6.17	–	–
н644У	н642У	3.52	–	–

3. Общие сведения об уточняемом земельном участке с кадастровым номером 53:23:8624303:78

№ п/п	Наименование характеристики земельного участка	Значение характеристики
1	2	3
1	Адрес земельного участка	Новгородская обл, Великий Новгород г, ул
	Местоположение земельного участка (при отсутствии присвоенного адреса)	–
	Дополнительные сведения о местоположении земельного участка	–
2	Площадь земельного участка ± величина погрешности определения площади ($P \pm \Delta P$), м ²	22 кв.м ± 1.63 кв.м
3	Формула, примененная для расчета предельной допустимой погрешности определения площади земельного участка (ΔP), м ²	$\Delta P = 3.5 * 0.10 * \sqrt{22} = 1.63$
4	Площадь земельного участка согласно сведениям Единого государственного реестра недвижимости ($P_{\text{кад}}$), м ²	21

5	Оценка расхождения P и $P_{\text{кад}}$ ($P - P_{\text{кад}}$), M^2	1 кв.м
6	Предельный минимальный и максимальный размеры земельного участка ($P_{\text{мин}}$ и $P_{\text{макс}}$), M^2	—
7	Кадастровый или иной номер (обозначение) здания, сооружения, объекта незавершенного строительства, расположенного на земельном участке	—
8	Иные сведения	—

Сведения об уточняемых земельных участках

1. Сведения о характерных точках границы уточняемого земельного участка с кадастровым номером 53:23:8624303:780

Зона № —

Обозначение характерных точек границ	Существующие координаты, м		Уточненные координаты, м		Метод определения координат	Средняя квадратическая погрешность определения координат характерной точки (Mt), м	Формулы, примененные для расчета средней квадратической погрешности определения координат характерной точки (Mt), м
	X	Y	X	Y			
1	2	3	4	5	6	7	8
н1675У	—	—	583974.4 2	2179870. 36	Метод спутниковых геодезических измерений (определений)	0.10	—
н1674У	—	—	583968.5 7	2179867. 65	Метод спутниковых геодезических измерений (определений)	0.10	—
н1677У	—	—	583967.1 1	2179870. 81	Метод спутниковых геодезических измерений (определений)	0.10	—
н1678У	—	—	583972.9	2179873.	Метод	0.10	—

			4	51	спутниковых геодезических измерений (определений)		
н1675У	–	–	583974.42	2179870.36	Метод спутниковых геодезических измерений (определений)	0.10	–

2. Сведения о частях границ уточняемого земельного участка с кадастровым номером 53:23:8624303:780

Обозначение части границ		Горизонтальное проложение (S), м	Описание прохождения части границ	Отметка о наличии земельного спора о местоположении границ земельного участка
от т. 1	до т. 2			
		3	4	5
н1675У	н1674У	6.45	–	–
н1674У	н1677У	3.48	–	–
н1677У	н1678У	6.42	–	–
н1678У	н1675У	3.48	–	–

3. Общие сведения об уточняемом земельном участке с кадастровым номером 53:23:8624303:780

№ п/п	Наименование характеристики земельного участка	Значение характеристики
1	2	3
1	Адрес земельного участка	Новгородская обл, Великий Новгород г, ул
	Местоположение земельного участка (при отсутствии присвоенного адреса)	–
	Дополнительные сведения о местоположении земельного участка	–
2	Площадь земельного участка ± величина погрешности определения площади ($P \pm \Delta P$), м ²	22 кв.м ± 1.66 кв.м
3	Формула, примененная для расчета предельной допустимой погрешности определения площади земельного участка (ΔP), м ²	$\Delta P = 3.5 * 0.10 * \sqrt{22} = 1.66$
4	Площадь земельного участка согласно сведениям Единого государственного реестра недвижимости ($P_{\text{кад}}$), м ²	21
5	Оценка расхождения P и $P_{\text{кад}}$ ($P - P_{\text{кад}}$), м ²	1 кв.м
6	Предельный минимальный и максимальный размеры земельного участка ($P_{\text{мин}}$ и $P_{\text{макс}}$), м ²	–

7	Кадастровый или иной номер (обозначение) здания, сооружения, объекта незавершенного строительства, расположенного на земельном участке	–
8	Иные сведения	–

Сведения об уточняемых земельных участках

1. Сведения о характерных точках границы уточняемого земельного участка с кадастровым номером 53:23:8624303:784

Зона №

Обозначение характерных точек границ	Существующие координаты, м		Уточненные координаты, м		Метод определения координат	Средняя квадратическая погрешность определения координат характерной точки (Mt), м	Формулы, примененные для расчета средней квадратической погрешности определения координат характерной точки (Mt), м
	X	Y	X	Y			
1	2	3	4	5	6	7	8
–	–	–	583988.93	2179880.60	Метод спутниковых геодезических измерений (определений)	0.10	–
–	–	–	583983.20	2179878.14	Метод спутниковых геодезических измерений (определений)	0.10	–
–	–	–	583981.64	2179881.49	Метод спутниковых геодезических измерений (определений)	0.10	–
–	–	–	583987.36	2179883.95	Метод спутниковых геодезических измерений (определений)	0.10	–

					ий)		
–	–	–	583988.9 3	2179880. 60	Метод спутниковых геодезических измерений (определен ий)	0.10	–

2. Сведения о частях границ уточняемого земельного участка с кадастровым номером
53:23:8624303:784

Обозначение части границ		Горизонтальное проложение (S), м	Описание прохождения части границ	Отметка о наличии земельного спора о местоположении границ земельного участка
от т.	до т.			
1	2	3	4	5
–	–	6.24	–	–
–	–	3.70	–	–
–	–	6.23	–	–
–	–	3.70	–	–

3. Общие сведения об уточняемом земельном участке с кадастровым номером
53:23:8624303:784

№ п/п	Наименование характеристики земельного участка	Значение характеристики
1	2	3
1	Адрес земельного участка	Новгородская обл, Великий Новгород г, ул
	Местоположение земельного участка (при отсутствии присвоенного адреса)	–
	Дополнительные сведения о местоположении земельного участка	–
2	Площадь земельного участка ± величина погрешности определения площади ($P \pm \Delta P$), м ²	23 кв.м ± 1.68 кв.м
3	Формула, примененная для расчета предельной допустимой погрешности определения площади земельного участка (ΔP), м ²	$\Delta P = 3.5 * 0.10 * \sqrt{23} = 1.68$
4	Площадь земельного участка согласно сведениям Единого государственного реестра недвижимости ($P_{\text{кад}}$), м ²	23
5	Оценка расхождения P и $P_{\text{кад}}$ ($P - P_{\text{кад}}$), м ²	0 кв.м
6	Предельный минимальный и максимальный размеры земельного участка ($P_{\text{мин}}$ и $P_{\text{макс}}$), м ²	–
7	Кадастровый или иной номер (обозначение) здания, сооружения, объекта незавершенного строительства, расположенного на земельном участке	–
8	Иные сведения	–

Сведения об уточняемых земельных участках

1. Сведения о характерных точках границы уточняемого земельного участка с кадастровым номером 53:23:8624303:785

Зона №

Обозначение характерных точек границ	Существующие координаты, м		Уточненные координаты, м		Метод определения координат	Средняя квадратическая погрешность определения координат характерной точки (Mt), м	Формулы, примененные для расчета средней квадратической погрешности определения координат характерной точки (Mt), м
	X	Y	X	Y			
1	2	3	4	5	6	7	8
н1679У	–	–	583990.51	2179877.28	Метод спутниковых геодезических измерений (определений)	0.10	–
н1680У	–	–	583984.78	2179874.84	Метод спутниковых геодезических измерений (определений)	0.10	–
н1681У	–	–	583983.20	2179878.14	Метод спутниковых геодезических измерений (определений)	0.10	–
н1682У	–	–	583988.93	2179880.60	Метод спутниковых геодезических измерений (определений)	0.10	–
н1679У	–	–	583990.51	2179877.28	Метод спутниковых геодезических измерений (определений)	0.10	–

					измерений (определен ий)		
--	--	--	--	--	--------------------------------	--	--

**2. Сведения о частях границ уточняемого земельного участка с кадастровым номером
53:23:8624303:785**

Обозначение части границ		Горизонтальное проложение (S), м	Описание прохождения части границ	Отметка о наличии земельного спора о местоположении границ земельного участка
от т.	до т.			
1	2	3	4	5
н1679У	н1680У	6.23	—	—
н1680У	н1681У	3.66	—	—
н1681У	н1682У	6.24	—	—
н1682У	н1679У	3.68	—	—

**3. Общие сведения об уточняемом земельном участке с кадастровым номером
53:23:8624303:785**

№ п/п	Наименование характеристики земельного участка	Значение характеристики
1	2	3
1	Адрес земельного участка	Новгородская обл, Великий Новгород г, ул
	Местоположение земельного участка (при отсутствии присвоенного адреса)	—
	Дополнительные сведения о местоположении земельного участка	—
2	Площадь земельного участка ± величина погрешности определения площади ($P \pm \Delta P$), м ²	23 кв.м ± 1.67 кв.м
3	Формула, примененная для расчета предельной допустимой погрешности определения площади земельного участка (ΔP), м ²	$\Delta P = 3.5 * 0.10 * \sqrt{23} = 1.67$
4	Площадь земельного участка согласно сведениям Единого государственного реестра недвижимости ($P_{\text{кад}}$), м ²	22
5	Оценка расхождения P и $P_{\text{кад}}$ ($P - P_{\text{кад}}$), м ²	1 кв.м
6	Предельный минимальный и максимальный размеры земельного участка ($P_{\text{мин}}$ и $P_{\text{макс}}$), м ²	18 45
7	Кадастровый или иной номер (обозначение) здания, сооружения, объекта незавершенного строительства, расположенного на земельном участке	—
8	Иные сведения	—

Сведения об уточняемых земельных участках

1. Сведения о характерных точках границы уточняемого земельного участка с кадастровым номером 53:23:8624303:786

Зона № —

Обозначение характерных точек границ	Существующие координаты, м		Уточненные координаты, м		Метод определения координат	Средняя квадратиче ская погрешнос ть определени я координат характерно й точки (Mt), м	Формулы, примененные для расчета средней квадратическ ой погрешности определения координат характерной точки (Mt), м
	X	Y	X	Y			
1	2	3	4	5	6	7	8
н1683У	–	–	583992.0 6	2179874. 03	Метод спутников ых геодезичес ких измерений (определен ий)	0.10	–
н1684У	–	–	583986.3 4	2179871. 58	Метод спутников ых геодезичес ких измерений (определен ий)	0.10	–
н1680У	–	–	583984.7 8	2179874. 84	Метод спутников ых геодезичес ких измерений (определен ий)	0.10	–
н1679У	–	–	583990.5 1	2179877. 28	Метод спутников ых геодезичес ких измерений (определен ий)	0.10	–
н1683У	–	–	583992.0 6	2179874. 03	Метод спутников ых геодезичес ких измерений (определен ий)	0.10	–

2. Сведения о частях границ уточняемого земельного участка с кадастровым номером

53:23:8624303:786

Обозначение части границ		Горизонтальное проложение (S), м	Описание прохождения части границ	Отметка о наличии земельного спора о местоположении границ земельного участка
от т.	до т.			
1	2	3	4	5
н1683У	н1684У	6.22	—	—
н1684У	н1680У	3.61	—	—
н1680У	н1679У	6.23	—	—
н1679У	н1683У	3.60	—	—

3. Общие сведения об уточняемом земельном участке с кадастровым номером

53:23:8624303:786

№ п/п	Наименование характеристики земельного участка	Значение характеристики
1	2	3
1	Адрес земельного участка	Новгородская обл, Великий Новгород г, ул
	Местоположение земельного участка (при отсутствии присвоенного адреса)	—
	Дополнительные сведения о местоположении земельного участка	—
2	Площадь земельного участка ± величина погрешности определения площади ($P \pm \Delta P$), м ²	22 кв.м ± 1.66 кв.м
3	Формула, примененная для расчета предельной допустимой погрешности определения площади земельного участка (ΔP), м ²	$\Delta P = 3.5 * 0.10 * \sqrt{22} = 1.66$
4	Площадь земельного участка согласно сведениям Единого государственного реестра недвижимости ($P_{\text{кад}}$), м ²	23
5	Оценка расхождения P и $P_{\text{кад}}$ ($P - P_{\text{кад}}$), м ²	1 кв.м
6	Предельный минимальный и максимальный размеры земельного участка ($P_{\text{мин}}$ и $P_{\text{макс}}$), м ²	18 45
7	Кадастровый или иной номер (обозначение) здания, сооружения, объекта незавершенного строительства, расположенного на земельном участке	53:23:0000000:6430
8	Иные сведения	—

Сведения об уточняемых земельных участках

1. Сведения о характерных точках границы уточняемого земельного участка с кадастровым номером 53:23:8624303:787

Зона № —

Обозначение характерных точек границ	Существующие координаты, м	Уточненные координаты, м	Метод определения координат	Средняя квадратическая погрешность	Формулы, примененные для расчета средней квадратической погрешности

	X	Y	X	Y		определени я координат характерно й точки (Mt), м	ой погрешности определения координат характерной точки (Mt), м
1	2	3	4	5	6	7	8
н1685У	–	–	583993.5 8	2179870. 83	Метод спутников ых геодезичес ких измерений (определен ий)	0.10	–
н1686У	–	–	583987.8 4	2179868. 41	Метод спутников ых геодезичес ких измерений (определен ий)	0.10	–
н1684У	–	–	583986.3 4	2179871. 58	Метод спутников ых геодезичес ких измерений (определен ий)	0.10	–
н1683У	–	–	583992.0 6	2179874. 03	Метод спутников ых геодезичес ких измерений (определен ий)	0.10	–
н1685У	–	–	583993.5 8	2179870. 83	Метод спутников ых геодезичес ких измерений (определен ий)	0.10	–

**2. Сведения о частях границ уточняемого земельного участка с кадастровым номером
53:23:8624303:787**

Обозначение части границ		Горизонтальное проложение (S), м	Описание прохождения части границ	Отметка о наличии земельного спора о местоположении границ земельного участка
от т.	до т.			

						(Mт), м	точки (Mт), м
1	2	3	4	5	6	7	8
н1687У	–	–	583995.1 7	2179867. 45	Метод спутниковых геодезических измерений (определений)	0.10	–
н1688У	–	–	583989.4 2	2179865. 06	Метод спутниковых геодезических измерений (определений)	0.10	–
н1686У	–	–	583987.8 4	2179868. 41	Метод спутниковых геодезических измерений (определений)	0.10	–
н1685У	–	–	583993.5 8	2179870. 83	Метод спутниковых геодезических измерений (определений)	0.10	–
н1687У	–	–	583995.1 7	2179867. 45	Метод спутниковых геодезических измерений (определений)	0.10	–

2. Сведения о частях границ уточняемого земельного участка с кадастровым номером 53:23:8624303:788

Обозначение части границ		Горизонтальное проложение (S), м	Описание прохождения части границ	Отметка о наличии земельного спора о местоположении границ земельного участка
от г.	до г.			
1	2	3	4	5
н1687У	н1688У	6.23	–	–

н640У	–	–	583773.1 0	2179780. 86	Метод спутниковых геодезических измерений (определений)	0.10	–
н1689У	–	–	583767.5 6	2179778. 14	Метод спутниковых геодезических измерений (определений)	0.10	–
н1676У	–	–	583766.0 1	2179781. 30	Метод спутниковых геодезических измерений (определений)	0.10	–
н642У	–	–	583771.5 5	2179784. 02	Метод спутниковых геодезических измерений (определений)	0.10	–
н640У	–	–	583773.1 0	2179780. 86	Метод спутниковых геодезических измерений (определений)	0.10	–

**2. Сведения о частях границ уточняемого земельного участка с кадастровым номером
53:23:8624303:79**

Обозначение части границ		Горизонтальное проложение (S), м	Описание прохождения части границ	Отметка о наличии земельного спора о местоположении границ земельного участка
от т. 1	до т. 2			
н640У	н1689У	6.17	–	–
н1689У	н1676У	3.52	–	–
н1676У	н642У	6.17	–	–
н642У	н640У	3.52	–	–

**3. Общие сведения об уточняемом земельном участке с кадастровым номером
53:23:8624303:79**

№ п/п	Наименование характеристики земельного участка	Значение характеристики
1	2	3
1	Адрес земельного участка	Новгородская обл, Великий Новгород г, ул
	Местоположение земельного участка (при отсутствии присвоенного адреса)	—
	Дополнительные сведения о местоположении земельного участка	—
2	Площадь земельного участка ± величина погрешности определения площади ($P \pm \Delta P$), м ²	22 кв.м ± 1.63 кв.м
3	Формула, примененная для расчета предельной допустимой погрешности определения площади земельного участка (ΔP), м ²	$\Delta P = 3.5 * 0.10 * \sqrt{22} = 1.63$
4	Площадь земельного участка согласно сведениям Единого государственного реестра недвижимости ($P_{\text{кад}}$), м ²	21
5	Оценка расхождения P и $P_{\text{кад}}$ ($P - P_{\text{кад}}$), м ²	1 кв.м
6	Предельный минимальный и максимальный размеры земельного участка ($P_{\text{мин}}$ и $P_{\text{макс}}$), м ²	—
7	Кадастровый или иной номер (обозначение) здания, сооружения, объекта незавершенного строительства, расположенного на земельном участке	53:23:8624303:1538
8	Иные сведения	—

Сведения об уточняемых земельных участках

1. Сведения о характерных точках границы уточняемого земельного участка с кадастровым номером 53:23:8624303:790

Зона № —

Обозначение характерных точек границ	Существующие координаты, м		Уточненные координаты, м		Метод определения координат	Средняя квадратическая погрешность определения координат характерной точки (Mt), м	Формулы, примененные для расчета средней квадратической погрешности определения координат характерной точки (Mt), м
	X	Y	X	Y			
1	2	3	4	5	6	7	8
н1690У	—	—	583998.18	2179860.99	Метод спутниковых геодезических измерений	0.10	—

					(определен ий)		
н1691У	–	–	583992.4 7	2179858. 61	Метод спутников ых геодезичес ких измерений (определен ий)	0.10	–
н1692У	–	–	583990.8 9	2179861. 95	Метод спутников ых геодезичес ких измерений (определен ий)	0.10	–
н1693У	–	–	583996.6 4	2179864. 25	Метод спутников ых геодезичес ких измерений (определен ий)	0.10	–
н1690У	–	–	583998.1 8	2179860. 99	Метод спутников ых геодезичес ких измерений (определен ий)	0.10	–

**2. Сведения о частях границ уточняемого земельного участка с кадастровым номером
53:23:8624303:790**

Обозначение части границ		Горизонтальное проложение (S), м	Описание прохождения части границ	Отметка о наличии земельного спора о местоположении границ земельного участка
от т.	до т.			
1	2	3	4	5
н1690У	н1691У	6.19	–	–
н1691У	н1692У	3.69	–	–
н1692У	н1693У	6.19	–	–
н1693У	н1690У	3.61	–	–

**3. Общие сведения об уточняемом земельном участке с кадастровым номером
53:23:8624303:790**

№ п/п	Наименование характеристики земельного участка	Значение характеристики
1	2	3
1	Адрес земельного участка	Новгородская обл, Великий Новгород г, Лужское ш, 90 гараж
	Местоположение земельного участка	–

	(при отсутствии присвоенного адреса)	
	Дополнительные сведения о местоположении земельного участка	—
2	Площадь земельного участка ± величина погрешности определения площади ($P \pm \Delta P$), м ²	23 кв.м ± 1.66 кв.м
3	Формула, примененная для расчета предельной допустимой погрешности определения площади земельного участка (ΔP), м ²	$\Delta P = 3.5 * 0.10 * \sqrt{23} = 1.66$
4	Площадь земельного участка согласно сведениям Единого государственного реестра недвижимости ($P_{\text{кад}}$), м ²	21
5	Оценка расхождения P и $P_{\text{кад}}$ ($P - P_{\text{кад}}$), м ²	2 кв.м
6	Предельный минимальный и максимальный размеры земельного участка ($P_{\text{мин}}$ и $P_{\text{макс}}$), м ²	18 45
7	Кадастровый или иной номер (обозначение) здания, сооружения, объекта незавершенного строительства, расположенного на земельном участке	53:23:8624303:1705
8	Иные сведения	—

Сведения об уточняемых земельных участках

1. Сведения о характерных точках границы уточняемого земельного участка с кадастровым номером 53:23:8624303:791

Зона № —

Обозначение характерных точек границ	Существующие координаты, м		Уточненные координаты, м		Метод определения координат	Средняя квадратическая погрешность определения координат характерной точки (Mt), м	Формулы, примененные для расчета средней квадратической погрешности определения координат характерной точки (Mt), м
	X	Y	X	Y			
1	2	3	4	5	6	7	8
н1694У	—	—	583999.85	2179857.80	Метод спутниковых геодезических измерений (определений)	0.10	—
н1695У	—	—	583994.01	2179855.36	Метод спутников	0.10	—

					ых геодезических измерений (определений)		
н1691У	–	–	583992.47	2179858.61	Метод спутниковых геодезических измерений (определений)	0.10	–
н1690У	–	–	583998.18	2179860.99	Метод спутниковых геодезических измерений (определений)	0.10	–
н1694У	–	–	583999.85	2179857.80	Метод спутниковых геодезических измерений (определений)	0.10	–

2. Сведения о частях границ уточняемого земельного участка с кадастровым номером 53:23:8624303:791

Обозначение части границ		Горизонтальное проложение (S), м	Описание прохождения части границ	Отметка о наличии земельного спора о местоположении границ земельного участка
от т. 1	до т. 2			
		3	4	5
н1694У	н1695У	6.33	–	–
н1695У	н1691У	3.60	–	–
н1691У	н1690У	6.19	–	–
н1690У	н1694У	3.60	–	–

3. Общие сведения об уточняемом земельном участке с кадастровым номером 53:23:8624303:791

№ п/п	Наименование характеристики земельного участка	Значение характеристики
1	2	3
1	Адрес земельного участка	Новгородская обл, Великий Новгород г, ул
	Местоположение земельного участка (при отсутствии присвоенного адреса)	–
	Дополнительные сведения о местоположении земельного участка	–
2	Площадь земельного участка ±	22 кв.м ± 1.66 кв.м

	величина погрешности определения площади ($P \pm \Delta P$), м ²	
3	Формула, примененная для расчета предельной допустимой погрешности определения площади земельного участка (ΔP), м ²	$\Delta P = 3.5 * 0.10 * \sqrt{22} = 1.66$
4	Площадь земельного участка согласно сведениям Единого государственного реестра недвижимости ($P_{\text{кад}}$), м ²	21
5	Оценка расхождения P и $P_{\text{кад}}$ ($P - P_{\text{кад}}$), м ²	1 кв.м
6	Предельный минимальный и максимальный размеры земельного участка ($P_{\text{мин}}$ и $P_{\text{макс}}$), м ²	–
7	Кадастровый или иной номер (обозначение) здания, сооружения, объекта незавершенного строительства, расположенного на земельном участке	–
8	Иные сведения	–

Сведения об уточняемых земельных участках

1. Сведения о характерных точках границы уточняемого земельного участка с кадастровым номером 53:23:8624303:793

Зона №

Обозначение характерных точек границ	Существующие координаты, м		Уточненные координаты, м		Метод определения координат	Средняя квадратическая погрешность определения координат характерной точки (Mt), м	Формулы, примененные для расчета средней квадратической погрешности определения координат характерной точки (Mt), м
	X	Y	X	Y			
1	2	3	4	5	6	7	8
н1696У	–	–	584002.99	2179851.22	Метод спутниковых геодезических измерений (определений)	0.10	–
н1697У	–	–	583997.14	2179848.76	Метод спутниковых геодезических измерений (определений)	0.10	–

н1698У	–	–	583995.5 8	2179852. 04	Метод спутниковых геодезических измерений (определений)	0.10	–
н1699У	–	–	584001.4 1	2179854. 42	Метод спутниковых геодезических измерений (определений)	0.10	–
н1696У	–	–	584002.9 9	2179851. 22	Метод спутниковых геодезических измерений (определений)	0.10	–

2. Сведения о частях границ уточняемого земельного участка с кадастровым номером 53:23:8624303:793

Обозначение части границ		Горизонтальное проложение (S), м	Описание прохождения части границ	Отметка о наличии земельного спора о местоположении границ земельного участка
от т.	до т.			
1	2	3	4	5
н1696У	н1697У	6.35	–	–
н1697У	н1698У	3.63	–	–
н1698У	н1699У	6.30	–	–
н1699У	н1696У	3.57	–	–

3. Общие сведения об уточняемом земельном участке с кадастровым номером 53:23:8624303:793

№ п/п	Наименование характеристики земельного участка	Значение характеристики
1	2	3
1	Адрес земельного участка	Новгородская обл, Великий Новгород г, ул
	Местоположение земельного участка (при отсутствии присвоенного адреса)	–
	Дополнительные сведения о местоположении земельного участка	–
2	Площадь земельного участка ± величина погрешности определения площади ($P \pm \Delta P$), м ²	23 кв.м ± 1.67 кв.м
3	Формула, примененная для расчета предельной допустимой погрешности определения площади земельного	$\Delta P = 3.5 * 0.10 * \sqrt{23} = 1.67$

	участка (ΔP), м ²	
4	Площадь земельного участка согласно сведениям Единого государственного реестра недвижимости ($P_{\text{кад}}$), м ²	23
5	Оценка расхождения P и $P_{\text{кад}}$ ($P - P_{\text{кад}}$), м ²	0 кв.м
6	Предельный минимальный и максимальный размеры земельного участка ($P_{\text{мин}}$ и $P_{\text{макс}}$), м ²	18 45
7	Кадастровый или иной номер (обозначение) здания, сооружения, объекта незавершенного строительства, расположенного на земельном участке	53:23:0000000:7607
8	Иные сведения	–

Сведения об уточняемых земельных участках

1. Сведения о характерных точках границы уточняемого земельного участка с кадастровым номером 53:23:8624303:794

Зона № –

Обозначение характерных точек границ	Существующие координаты, м		Уточненные координаты, м		Метод определения координат	Средняя квадратическая погрешность определения координат характерной точки (Mt), м	Формулы, примененные для расчета средней квадратической погрешности определения координат характерной точки (Mt), м
	X	Y	X	Y			
1	2	3	4	5	6	7	8
н1700У	–	–	584004.50	2179848.06	Метод спутниковых геодезических измерений (определений)	0.10	–
н1701У	–	–	583998.66	2179845.53	Метод спутниковых геодезических измерений (определений)	0.10	–
н1697У	–	–	583997.14	2179848.76	Метод спутниковых геодезических измерений (определений)	0.10	–

					ких измерений (определен ий)		
н1696У	–	–	584002.99	2179851.22	Метод спутников ых геодезичес ких измерений (определен ий)	0.10	–
н1700У	–	–	584004.50	2179848.06	Метод спутников ых геодезичес ких измерений (определен ий)	0.10	–

2. Сведения о частях границ уточняемого земельного участка с кадастровым номером 53:23:8624303:794

Обозначение части границ		Горизонтальное проложение (S), м	Описание прохождения части границ	Отметка о наличии земельного спора о местоположении границ земельного участка
от т. 1	до т. 2			
		3	4	5
н1700У	н1701У	6.36	–	–
н1701У	н1697У	3.57	–	–
н1697У	н1696У	6.35	–	–
н1696У	н1700У	3.50	–	–

3. Общие сведения об уточняемом земельном участке с кадастровым номером 53:23:8624303:794

№ п/п	Наименование характеристики земельного участка	Значение характеристики
1	2	3
1	Адрес земельного участка	Новгородская обл, Великий Новгород г, ул
	Местоположение земельного участка (при отсутствии присвоенного адреса)	–
	Дополнительные сведения о местоположении земельного участка	–
2	Площадь земельного участка ± величина погрешности определения площади ($P \pm \Delta P$), м ²	22 кв.м ± 1.66 кв.м
3	Формула, примененная для расчета предельной допустимой погрешности определения площади земельного участка (ΔP), м ²	$\Delta P = 3.5 * 0.10 * \sqrt{22} = 1.66$
4	Площадь земельного участка согласно сведениям Единого государственного реестра недвижимости ($P_{\text{кад}}$), м ²	23

5	Оценка расхождения P и $P_{\text{кад}}$ ($P - P_{\text{кад}}$), M^2	1 кв.м
6	Предельный минимальный и максимальный размеры земельного участка ($P_{\text{мин}}$ и $P_{\text{макс}}$), M^2	—
7	Кадастровый или иной номер (обозначение) здания, сооружения, объекта незавершенного строительства, расположенного на земельном участке	—
8	Иные сведения	—

Сведения об уточняемых земельных участках

1. Сведения о характерных точках границы уточняемого земельного участка с кадастровым номером 53:23:8624303:795

Зона № —

Обозначение характерных точек границ	Существующие координаты, м		Уточненные координаты, м		Метод определения координат	Средняя квадратическая погрешность определения координат характерной точки (Mt), м	Формулы, примененные для расчета средней квадратической погрешности определения координат характерной точки (Mt), м
	X	Y	X	Y			
1	2	3	4	5	6	7	8
—	—	—	584006.12	2179844.78	Метод спутниковых геодезических измерений (определений)	0.10	—
—	—	—	584000.19	2179842.21	Метод спутниковых геодезических измерений (определений)	0.10	—
—	—	—	583998.66	2179845.53	Метод спутниковых геодезических измерений (определений)	0.10	—
—	—	—	584004.5	2179848.	Метод	0.10	—

			0	06	спутниковых геодезических измерений (определений)		
–	–	–	584006.12	2179844.78	Метод спутниковых геодезических измерений (определений)	0.10	–

2. Сведения о частях границ уточняемого земельного участка с кадастровым номером 53:23:8624303:795

Обозначение части границ		Горизонтальное проложение (S), м	Описание прохождения части границ	Отметка о наличии земельного спора о местоположении границ земельного участка
от т.	до т.			
1	2	3	4	5
–	–	6.46	–	–
–	–	3.66	–	–
–	–	6.36	–	–
–	–	3.66	–	–

3. Общие сведения об уточняемом земельном участке с кадастровым номером 53:23:8624303:795

№ п/п	Наименование характеристики земельного участка	Значение характеристики
1	2	3
1	Адрес земельного участка	Новгородская обл, Великий Новгород г, Лужское ш
	Местоположение земельного участка (при отсутствии присвоенного адреса)	–
	Дополнительные сведения о местоположении земельного участка	–
2	Площадь земельного участка ± величина погрешности определения площади ($P \pm \Delta P$), м ²	23 кв.м ± 1.69 кв.м
3	Формула, примененная для расчета предельной допустимой погрешности определения площади земельного участка (ΔP), м ²	$\Delta P = 3.5 * 0.10 * \sqrt{23} = 1.69$
4	Площадь земельного участка согласно сведениям Единого государственного реестра недвижимости ($P_{\text{кад}}$), м ²	23
5	Оценка расхождения P и $P_{\text{кад}}$ ($P - P_{\text{кад}}$), м ²	0 кв.м
6	Предельный минимальный и максимальный размеры земельного	18 45

	участка ($P_{\text{мин}}$ и $P_{\text{макс}}$), м ²	
7	Кадастровый или иной номер (обозначение) здания, сооружения, объекта незавершенного строительства, расположенного на земельном участке	53:23:8624303:1509
8	Иные сведения	–

Сведения об уточняемых земельных участках

**1. Сведения о характерных точках границы уточняемого земельного участка с кадастровым номером 53:23:8624303:796
Зона № –**

Обозначение характерных точек границ	Существующие координаты, м		Уточненные координаты, м		Метод определения координат	Средняя квадратическая погрешность определения координат характерной точки (Mt), м	Формулы, примененные для расчета средней квадратической погрешности определения координат характерной точки (Mt), м
	X	Y	X	Y			
1	2	3	4	5	6	7	8
н1702У	–	–	584007.52	2179841.45	Метод спутниковых геодезических измерений (определений)	0.10	–
н1703У	–	–	584001.72	2179838.87	Метод спутниковых геодезических измерений (определений)	0.10	–
н1704У	–	–	584000.19	2179842.21	Метод спутниковых геодезических измерений (определений)	0.10	–
н1705У	–	–	584006.12	2179844.78	Метод спутниковых геодезических измерений	0.10	–

					(определен ий)		
н1702У	–	–	584007.5 2	2179841. 45	Метод спутников ых геодезичес ких измерений (определен ий)	0.10	–

**2. Сведения о частях границ уточняемого земельного участка с кадастровым номером
53:23:8624303:796**

Обозначение части границ		Горизонтальное проложение (S), м	Описание прохождения части границ	Отметка о наличии земельного спора о местоположении границ земельного участка
от т.	до т.			
1	2	3	4	5
н1702У	н1703У	6.35	–	–
н1703У	н1704У	3.67	–	–
н1704У	н1705У	6.46	–	–
н1705У	н1702У	3.61	–	–

**3. Общие сведения об уточняемом земельном участке с кадастровым номером
53:23:8624303:796**

№ п/п	Наименование характеристики земельного участка	Значение характеристики
1	2	3
1	Адрес земельного участка	Новгородская обл, Великий Новгород г, Основной комплекс по Лужскому шоссе кв23 гск, 96 гараж
	Местоположение земельного участка (при отсутствии присвоенного адреса)	–
	Дополнительные сведения о местоположении земельного участка	–
2	Площадь земельного участка ± величина погрешности определения площади ($P \pm \Delta P$), м ²	23 кв.м ± 1.69 кв.м
3	Формула, примененная для расчета предельной допустимой погрешности определения площади земельного участка (ΔP), м ²	$\Delta P = 3.5 * 0.10 * \sqrt{23} = 1.69$
4	Площадь земельного участка согласно сведениям Единого государственного реестра недвижимости ($P_{\text{кад}}$), м ²	21
5	Оценка расхождения P и $P_{\text{кад}}$ ($P - P_{\text{кад}}$), м ²	2 кв.м
6	Предельный минимальный и максимальный размеры земельного участка ($P_{\text{мин}}$ и $P_{\text{макс}}$), м ²	18 45
7	Кадастровый или иной номер (обозначение) здания, сооружения, объекта незавершенного	53:23:8624303:1872

	строительства, расположенного на земельном участке						
8	Иные сведения		–				
Сведения об уточняемых земельных участках							
1. Сведения о характерных точках границы уточняемого земельного участка с кадастровым номером 53:23:8624303:797							
Зона № –							
Обозначение характерных точек границ	Существующие координаты, м		Уточненные координаты, м		Метод определения координат	Средняя квадратическая погрешность определения координат характерной точки (Mt), м	Формулы, примененные для расчета средней квадратической погрешности определения координат характерной точки (Mt), м
	X	Y	X	Y			
1	2	3	4	5	6	7	8
н1706У	–	–	584009.13	2179838.09	Метод спутниковых геодезических измерений (определений)	0.10	–
н1707У	–	–	584003.37	2179835.51	Метод спутниковых геодезических измерений (определений)	0.10	–
н1703У	–	–	584001.72	2179838.87	Метод спутниковых геодезических измерений (определений)	0.10	–
н1702У	–	–	584007.52	2179841.45	Метод спутниковых геодезических измерений (определений)	0.10	–
н1706У	–	–	584009.1	2179838.	Метод	0.10	–

			3	09	спутниковых геодезических измерений (определен ий)		
--	--	--	---	----	--	--	--

2. Сведения о частях границ уточняемого земельного участка с кадастровым номером 53:23:8624303:797

Обозначение части границ		Горизонтальное проложение (S), м	Описание прохождения части границ	Отметка о наличии земельного спора о местоположении границ земельного участка
от т. 1	до т. 2			
н1706У	н1707У	6.31	–	–
н1707У	н1703У	3.74	–	–
н1703У	н1702У	6.35	–	–
н1702У	н1706У	3.73	–	–

3. Общие сведения об уточняемом земельном участке с кадастровым номером 53:23:8624303:797

№ п/п	Наименование характеристики земельного участка	Значение характеристики
1	2	3
1	Адрес земельного участка	Новгородская обл, Великий Новгород г, Лужское ш, 97 гараж
	Местоположение земельного участка (при отсутствии присвоенного адреса)	–
	Дополнительные сведения о местоположении земельного участка	–
2	Площадь земельного участка ± величина погрешности определения площади ($P \pm \Delta P$), м ²	24 кв.м ± 1.70 кв.м
3	Формула, примененная для расчета предельной допустимой погрешности определения площади земельного участка (ΔP), м ²	$\Delta P = 3.5 * 0.10 * \sqrt{24} = 1.70$
4	Площадь земельного участка согласно сведениям Единого государственного реестра недвижимости ($P_{\text{кад}}$), м ²	21
5	Оценка расхождения P и $P_{\text{кад}}$ ($P - P_{\text{кад}}$), м ²	3 кв.м
6	Предельный минимальный и максимальный размеры земельного участка ($P_{\text{мин}}$ и $P_{\text{макс}}$), м ²	18 45
7	Кадастровый или иной номер (обозначение) здания, сооружения, объекта незавершенного строительства, расположенного на земельном участке	53:23:8624303:1903
8	Иные сведения	–

Сведения об уточняемых земельных участках

1. Сведения о характерных точках границы уточняемого земельного участка с кадастровым номером 53:23:8624303:798

Зона №

Обозначение характерных точек границ	Существующие координаты, м		Уточненные координаты, м		Метод определения координат	Средняя квадратическая погрешность определения координат характерной точки (Mt), м	Формулы, примененные для расчета средней квадратической погрешности определения координат характерной точки (Mt), м
	X	Y	X	Y			
1	2	3	4	5	6	7	8
н1708У	–	–	584010.83	2179834.55	Метод спутниковых геодезических измерений (определений)	0.10	–
н1709У	–	–	584005.14	2179831.91	Метод спутниковых геодезических измерений (определений)	0.10	–
н1707У	–	–	584003.37	2179835.51	Метод спутниковых геодезических измерений (определений)	0.10	–
н1706У	–	–	584009.13	2179838.09	Метод спутниковых геодезических измерений (определений)	0.10	–
н1708У	–	–	584010.83	2179834.55	Метод спутниковых геодезических измерений (определений)	0.10	–

					измерений (определен ий)		
--	--	--	--	--	--------------------------------	--	--

2. Сведения о частях границ уточняемого земельного участка с кадастровым номером
53:23:8624303:798

Обозначение части границ		Горизонтальное проложение (S), м	Описание прохождения части границ	Отметка о наличии земельного спора о местоположении границ земельного участка
от т.	до т.			
1	2	3	4	5
н1708У	н1709У	6.27	—	—
н1709У	н1707У	4.01	—	—
н1707У	н1706У	6.31	—	—
н1706У	н1708У	3.93	—	—

3. Общие сведения об уточняемом земельном участке с кадастровым номером
53:23:8624303:798

№ п/п	Наименование характеристики земельного участка	Значение характеристики
1	2	3
1	Адрес земельного участка	Новгородская обл, Великий Новгород г, ул
	Местоположение земельного участка (при отсутствии присвоенного адреса)	—
	Дополнительные сведения о местоположении земельного участка	—
2	Площадь земельного участка ± величина погрешности определения площади ($P \pm \Delta P$), м ²	25 кв.м ± 1.75 кв.м
3	Формула, примененная для расчета предельной допустимой погрешности определения площади земельного участка (ΔP), м ²	$\Delta P = 3.5 * 0.10 * \sqrt{25} = 1.75$
4	Площадь земельного участка согласно сведениям Единого государственного реестра недвижимости ($P_{\text{кад}}$), м ²	21
5	Оценка расхождения P и $P_{\text{кад}}$ ($P - P_{\text{кад}}$), м ²	4 кв.м
6	Предельный минимальный и максимальный размеры земельного участка ($P_{\text{мин}}$ и $P_{\text{макс}}$), м ²	—
7	Кадастровый или иной номер (обозначение) здания, сооружения, объекта незавершенного строительства, расположенного на земельном участке	—
8	Иные сведения	—

Сведения об уточняемых земельных участках

1. Сведения о характерных точках границы уточняемого земельного участка с кадастровым номером 53:23:8624303:8

Зона № —

Обозначение характерных точек границ	Существующие координаты, м		Уточненные координаты, м		Метод определения координат	Средняя квадратиче ская погрешнос ть определени я координат характерно й точки (Mt), м	Формулы, примененные для расчета средней квадратическ ой погрешности определения координат характерной точки (Mt), м
	X	Y	X	Y			
1	2	3	4	5	6	7	8
н1384У	–	–	583745.7 4	2179786. 56	Метод спутников ых геодезичес ких измерений (определен ий)	0.10	–
н1710У	–	–	583740.1 4	2179783. 73	Метод спутников ых геодезичес ких измерений (определен ий)	0.10	–
н1542У	–	–	583738.4 7	2179787. 06	Метод спутников ых геодезичес ких измерений (определен ий)	0.10	–
н1409У	–	–	583744.0 6	2179789. 89	Метод спутников ых геодезичес ких измерений (определен ий)	0.10	–
н1385У	–	–	583745.2 6	2179787. 51	Метод спутников ых геодезичес ких измерений (определен ий)	0.10	–
н1384У	–	–	583745.7	2179786.	Метод	0.10	–

			4	56	спутниковых геодезических измерений (определен ий)		
--	--	--	---	----	--	--	--

2. Сведения о частях границ уточняемого земельного участка с кадастровым номером 53:23:8624303:8

Обозначение части границ		Горизонтальное проложение (S), м	Описание прохождения части границ	Отметка о наличии земельного спора о местоположении границ земельного участка
от т. 1	до т. 2			
н1384У	н1710У	6.27	–	–
н1710У	н1542У	3.73	–	–
н1542У	н1409У	6.27	–	–
н1409У	н1385У	2.67	–	–
н1385У	н1384У	1.06	–	–

3. Общие сведения об уточняемом земельном участке с кадастровым номером 53:23:8624303:8

№ п/п	Наименование характеристики земельного участка	Значение характеристики
1	2	3
1	Адрес земельного участка	Новгородская обл, Великий Новгород г, Лужское шоссе
	Местоположение земельного участка (при отсутствии присвоенного адреса)	–
	Дополнительные сведения о местоположении земельного участка	–
2	Площадь земельного участка ± величина погрешности определения площади ($P \pm \Delta P$), м ²	23 кв.м ± 1.69 кв.м
3	Формула, примененная для расчета предельной допустимой погрешности определения площади земельного участка (ΔP), м ²	$\Delta P = 3.5 * 0.10 * \sqrt{23} = 1.69$
4	Площадь земельного участка согласно сведениям Единого государственного реестра недвижимости ($P_{\text{кад}}$), м ²	25
5	Оценка расхождения P и $P_{\text{кад}}$ ($P - P_{\text{кад}}$), м ²	2 кв.м
6	Предельный минимальный и максимальный размеры земельного участка ($P_{\text{мин}}$ и $P_{\text{макс}}$), м ²	18 45
7	Кадастровый или иной номер (обозначение) здания, сооружения, объекта незавершенного строительства, расположенного на земельном участке	53:23:8624303:1725
8	Иные сведения	–

Сведения об уточняемых земельных участках

1. Сведения о характерных точках границы уточняемого земельного участка с кадастровым номером 53:23:8624303:80 Зона №

Обозначение характерных точек границ	Существующие координаты, м		Уточненные координаты, м		Метод определения координат	Средняя квадратическая погрешность определения координат характерной точки (Mt), м	Формулы, примененные для расчета средней квадратической погрешности определения координат характерной точки (Mt), м
	X	Y	X	Y			
1	2	3	4	5	6	7	8
н638У	–	–	583774.65	2179777.70	Метод спутниковых геодезических измерений (определений)	0.10	–
н1711У	–	–	583769.12	2179774.98	Метод спутниковых геодезических измерений (определений)	0.10	–
н1689У	–	–	583767.56	2179778.14	Метод спутниковых геодезических измерений (определений)	0.10	–
н640У	–	–	583773.10	2179780.86	Метод спутниковых геодезических измерений (определений)	0.10	–
н638У	–	–	583774.65	2179777.70	Метод спутниковых геодезических измерений (определений)	0.10	–

					измерений (определен ий)		
--	--	--	--	--	--------------------------------	--	--

2. Сведения о частях границ уточняемого земельного участка с кадастровым номером
53:23:8624303:80

Обозначение части границ		Горизонтальное проложение (S), м	Описание прохождения части границ	Отметка о наличии земельного спора о местоположении границ земельного участка
от т.	до т.			
1	2	3	4	5
н638У	н1711У	6.16	—	—
н1711У	н1689У	3.52	—	—
н1689У	н640У	6.17	—	—
н640У	н638У	3.52	—	—

3. Общие сведения об уточняемом земельном участке с кадастровым номером
53:23:8624303:80

№ п/п	Наименование характеристики земельного участка	Значение характеристики
1	2	3
1	Адрес земельного участка	Новгородская обл, Великий Новгород г, Гск Вече Комплекс 1 тер
	Местоположение земельного участка (при отсутствии присвоенного адреса)	—
	Дополнительные сведения о местоположении земельного участка	—
2	Площадь земельного участка ± величина погрешности определения площади ($P \pm \Delta P$), м ²	22 кв.м ± 1.63 кв.м
3	Формула, примененная для расчета предельной допустимой погрешности определения площади земельного участка (ΔP), м ²	$\Delta P = 3.5 * 0.10 * \sqrt{22} = 1.63$
4	Площадь земельного участка согласно сведениям Единого государственного реестра недвижимости ($P_{\text{кад}}$), м ²	22
5	Оценка расхождения P и $P_{\text{кад}}$ ($P - P_{\text{кад}}$), м ²	0 кв.м
6	Предельный минимальный и максимальный размеры земельного участка ($P_{\text{мин}}$ и $P_{\text{макс}}$), м ²	—
7	Кадастровый или иной номер (обозначение) здания, сооружения, объекта незавершенного строительства, расположенного на земельном участке	53:23:8624303:1814
8	Иные сведения	—

Сведения об уточняемых земельных участках

1. Сведения о характерных точках границы уточняемого земельного участка с кадастровым номером 53:23:8624303:800

Зона № —

Обозначение характерных точек границ	Существующие координаты, м		Уточненные координаты, м		Метод определения координат	Средняя квадратиче ская погрешнос ть определени я координат характерно й точки (Mt), м	Формулы, примененные для расчета средней квадратическ ой погрешности определения координат характерной точки (Mt), м
	X	Y	X	Y			
1	2	3	4	5	6	7	8
н1712У	–	–	584013.8 2	2179828. 24	Метод спутников ых геодезичес ких измерений (определен ий)	0.10	–
н1713У	–	–	584007.9 4	2179825. 36	Метод спутников ых геодезичес ких измерений (определен ий)	0.10	–
н1714У	–	–	584006.4 5	2179828. 84	Метод спутников ых геодезичес ких измерений (определен ий)	0.10	–
н1715У	–	–	584012.2 3	2179831. 61	Метод спутников ых геодезичес ких измерений (определен ий)	0.10	–
н1716У	–	–	584013.2 0	2179829. 56	Метод спутников ых геодезичес ких измерений (определен ий)	0.10	–
н1712У	–	–	584013.8	2179828.	Метод	0.10	–

			2	24	спутниковых геодезических измерений (определен ий)		
--	--	--	---	----	--	--	--

2. Сведения о частях границ уточняемого земельного участка с кадастровым номером 53:23:8624303:800

Обозначение части границ		Горизонтальное проложение (S), м	Описание прохождения части границ	Отметка о наличии земельного спора о местоположении границ земельного участка
от т. 1	до т. 2			
н1712У	н1713У	6.55	–	–
н1713У	н1714У	3.79	–	–
н1714У	н1715У	6.41	–	–
н1715У	н1716У	2.27	–	–
н1716У	н1712У	1.46	–	–

3. Общие сведения об уточняемом земельном участке с кадастровым номером 53:23:8624303:800

№ п/п	Наименование характеристики земельного участка	Значение характеристики
1	2	3
1	Адрес земельного участка	Новгородская обл, Великий Новгород г, Лужское ш, 99а гараж
	Местоположение земельного участка (при отсутствии присвоенного адреса)	–
	Дополнительные сведения о местоположении земельного участка	–
2	Площадь земельного участка ± величина погрешности определения площади ($P \pm \Delta P$), м ²	24 кв.м ± 1.73 кв.м
3	Формула, примененная для расчета предельной допустимой погрешности определения площади земельного участка (ΔP), м ²	$\Delta P = 3.5 * 0.10 * \sqrt{24} = 1.73$
4	Площадь земельного участка согласно сведениям Единого государственного реестра недвижимости ($P_{\text{кад}}$), м ²	24
5	Оценка расхождения P и $P_{\text{кад}}$ ($P - P_{\text{кад}}$), м ²	0 кв.м
6	Предельный минимальный и максимальный размеры земельного участка ($P_{\text{мин}}$ и $P_{\text{макс}}$), м ²	18 45
7	Кадастровый или иной номер (обозначение) здания, сооружения, объекта незавершенного строительства, расположенного на земельном участке	53:23:8624301:517
8	Иные сведения	–

Сведения об уточняемых земельных участках

1. Сведения о характерных точках границы уточняемого земельного участка с кадастровым номером 53:23:8624303:801

Зона №

Обозначение характерных точек границ	Существующие координаты, м		Уточненные координаты, м		Метод определения координат	Средняя квадратическая погрешность определения координат характерной точки (Mt), м	Формулы, примененные для расчета средней квадратической погрешности определения координат характерной точки (Mt), м
	X	Y	X	Y			
1	2	3	4	5	6	7	8
н1717У	–	–	584015.16	2179825.07	Метод спутниковых геодезических измерений (определений)	0.10	–
н1718У	–	–	584009.41	2179822.00	Метод спутниковых геодезических измерений (определений)	0.10	–
н1713У	–	–	584007.94	2179825.36	Метод спутниковых геодезических измерений (определений)	0.10	–
н1712У	–	–	584013.82	2179828.24	Метод спутниковых геодезических измерений (определений)	0.10	–
н1717У	–	–	584015.16	2179825.07	Метод спутниковых геодезических измерений (определений)	0.10	–

					измерений (определен ий)		
--	--	--	--	--	--------------------------------	--	--

**2. Сведения о частях границ уточняемого земельного участка с кадастровым номером
53:23:8624303:801**

Обозначение части границ		Горизонтальное проложение (S), м	Описание прохождения части границ	Отметка о наличии земельного спора о местоположении границ земельного участка
от т.	до т.			
1	2	3	4	5
н1717У	н1718У	6.52	—	—
н1718У	н1713У	3.67	—	—
н1713У	н1712У	6.55	—	—
н1712У	н1717У	3.44	—	—

**3. Общие сведения об уточняемом земельном участке с кадастровым номером
53:23:8624303:801**

№ п/п	Наименование характеристики земельного участка	Значение характеристики
1	2	3
1	Адрес земельного участка	Новгородская обл, Великий Новгород г, Лужское ш, гараж 996 кв
	Местоположение земельного участка (при отсутствии присвоенного адреса)	—
	Дополнительные сведения о местоположении земельного участка	—
2	Площадь земельного участка ± величина погрешности определения площади ($P \pm \Delta P$), м ²	23 кв.м ± 1.68 кв.м
3	Формула, примененная для расчета предельной допустимой погрешности определения площади земельного участка (ΔP), м ²	$\Delta P = 3.5 * 0.10 * \sqrt{23} = 1.68$
4	Площадь земельного участка согласно сведениям Единого государственного реестра недвижимости ($P_{\text{кад}}$), м ²	21
5	Оценка расхождения P и $P_{\text{кад}}$ ($P - P_{\text{кад}}$), м ²	2 кв.м
6	Предельный минимальный и максимальный размеры земельного участка ($P_{\text{мин}}$ и $P_{\text{макс}}$), м ²	18 45
7	Кадастровый или иной номер (обозначение) здания, сооружения, объекта незавершенного строительства, расположенного на земельном участке	53:23:8624303:1446
8	Иные сведения	—

Сведения об уточняемых земельных участках

1. Сведения о характерных точках границы уточняемого земельного участка с кадастровым номером 53:23:8624303:802

Зона № —

Обозначение характерных точек границ	Существующие координаты, м		Уточненные координаты, м		Метод определения координат	Средняя квадратиче- ская погрешнос- ть определе- ния координат характерно- й точки (Mt), м	Формулы, примененные для расчета средней квадратиче- ской погрешности определе- ния координат характерной точки (Mt), м
	X	Y	X	Y			
1	2	3	4	5	6	7	8
н1719У	–	–	584017.3 9	2179820. 79	Метод спутников ых геодезичес- ких измерений (определен- ий)	0.10	–
н1720У	–	–	584011.4 6	2179817. 96	Метод спутников ых геодезичес- ких измерений (определен- ий)	0.10	–
н1718У	–	–	584009.4 1	2179822. 00	Метод спутников ых геодезичес- ких измерений (определен- ий)	0.10	–
н1717У	–	–	584015.1 6	2179825. 07	Метод спутников ых геодезичес- ких измерений (определен- ий)	0.10	–
н1719У	–	–	584017.3 9	2179820. 79	Метод спутников ых геодезичес- ких измерений (определен- ий)	0.10	–

2. Сведения о частях границ уточняемого земельного участка с кадастровым номером

53:23:8624303:802

Обозначение части границ		Горизонтальное проложение (S), м	Описание прохождения части границ	Отметка о наличии земельного спора о местоположении границ земельного участка
от т.	до т.			
1	2	3	4	5
н1719У	н1720У	6.57	—	—
н1720У	н1718У	4.53	—	—
н1718У	н1717У	6.52	—	—
н1717У	н1719У	4.83	—	—

3. Общие сведения об уточняемом земельном участке с кадастровым номером

53:23:8624303:802

№ п/п	Наименование характеристики земельного участка	Значение характеристики
1	2	3
1	Адрес земельного участка	Новгородская обл, Великий Новгород г, По Лужскому шоссе (кв 243) неопр
	Местоположение земельного участка (при отсутствии присвоенного адреса)	—
	Дополнительные сведения о местоположении земельного участка	—
2	Площадь земельного участка ± величина погрешности определения площади ($P \pm \Delta P$), м ²	31 кв.м ± 1.94 кв.м
3	Формула, примененная для расчета предельной допустимой погрешности определения площади земельного участка (ΔP), м ²	$\Delta P = 3.5 * 0.10 * \sqrt{31} = 1.94$
4	Площадь земельного участка согласно сведениям Единого государственного реестра недвижимости ($P_{\text{кад}}$), м ²	30
5	Оценка расхождения P и $P_{\text{кад}}$ ($P - P_{\text{кад}}$), м ²	1 кв.м
6	Предельный минимальный и максимальный размеры земельного участка ($P_{\text{мин}}$ и $P_{\text{макс}}$), м ²	18 45
7	Кадастровый или иной номер (обозначение) здания, сооружения, объекта незавершенного строительства, расположенного на земельном участке	53:23:8624303:1714
8	Иные сведения	—

Сведения об уточняемых земельных участках

1. Сведения о характерных точках границы уточняемого земельного участка с кадастровым номером 53:23:8624303:803

Зона № —

Обозначение характерных точек границ	Существующие координаты, м		Уточненные координаты, м		Метод определения координат	Средняя квадратиче- ская погрешнос- ть определе- ния координат характерно- й точки (Mt), м	Формулы, примененные для расчета средней квадратиче- ской погрешности определе- ния координат характерной точки (Mt), м
	X	Y	X	Y			
1	2	3	4	5	6	7	8
н1721У	–	–	584040.3 0	2179786. 93	Метод спутников ых геодезичес- ких измерений (определен- ий)	0.10	–
н1722У	–	–	584034.7 7	2179784. 27	Метод спутников ых геодезичес- ких измерений (определен- ий)	0.10	–
н1723У	–	–	584033.2 5	2179787. 44	Метод спутников ых геодезичес- ких измерений (определен- ий)	0.10	–
н1724У	–	–	584038.7 7	2179790. 10	Метод спутников ых геодезичес- ких измерений (определен- ий)	0.10	–
н1721У	–	–	584040.3 0	2179786. 93	Метод спутников ых геодезичес- ких измерений (определен- ий)	0.10	–

2. Сведения о частях границ уточняемого земельного участка с кадастровым номером

53:23:8624303:803

Обозначение части границ		Горизонтальное проложение (S), м	Описание прохождения части границ	Отметка о наличии земельного спора о местоположении границ земельного участка
от т.	до т.			
1	2	3	4	5
н1721У	н1722У	6.14	—	—
н1722У	н1723У	3.52	—	—
н1723У	н1724У	6.13	—	—
н1724У	н1721У	3.52	—	—

3. Общие сведения об уточняемом земельном участке с кадастровым номером

53:23:8624303:803

№ п/п	Наименование характеристики земельного участка	Значение характеристики
1	2	3
1	Адрес земельного участка	Новгородская обл, Великий Новгород г, ул
	Местоположение земельного участка (при отсутствии присвоенного адреса)	—
	Дополнительные сведения о местоположении земельного участка	—
2	Площадь земельного участка ± величина погрешности определения площади ($P \pm \Delta P$), м ²	22 кв.м ± 1.63 кв.м
3	Формула, примененная для расчета предельной допустимой погрешности определения площади земельного участка (ΔP), м ²	$\Delta P = 3.5 * 0.10 * \sqrt{22} = 1.63$
4	Площадь земельного участка согласно сведениям Единого государственного реестра недвижимости ($P_{\text{кад}}$), м ²	21
5	Оценка расхождения P и $P_{\text{кад}}$ ($P - P_{\text{кад}}$), м ²	1 кв.м
6	Предельный минимальный и максимальный размеры земельного участка ($P_{\text{мин}}$ и $P_{\text{макс}}$), м ²	—
7	Кадастровый или иной номер (обозначение) здания, сооружения, объекта незавершенного строительства, расположенного на земельном участке	—
8	Иные сведения	—

Сведения об уточняемых земельных участках

1. Сведения о характерных точках границы уточняемого земельного участка с кадастровым номером 53:23:8624303:804

Зона № —

Обозначение характерных точек границ	Существующие координаты, м	Уточненные координаты, м	Метод определения координат	Средняя квадратическая погрешность	Формулы, примененные для расчета средней квадратической погрешности

	X	Y	X	Y		определени я координат характерно й точки (Mт), м	ой погрешности определения координат характерной точки (Mт), м
1	2	3	4	5	6	7	8
н1725У	–	–	584041.8 2	2179783. 76	Метод спутников ых геодезичес ких измерений (определен ий)	0.10	–
н1726У	–	–	584036.3 0	2179781. 10	Метод спутников ых геодезичес ких измерений (определен ий)	0.10	–
н1722У	–	–	584034.7 7	2179784. 27	Метод спутников ых геодезичес ких измерений (определен ий)	0.10	–
н1721У	–	–	584040.3 0	2179786. 93	Метод спутников ых геодезичес ких измерений (определен ий)	0.10	–
н1725У	–	–	584041.8 2	2179783. 76	Метод спутников ых геодезичес ких измерений (определен ий)	0.10	–

**2. Сведения о частях границ уточняемого земельного участка с кадастровым номером
53:23:8624303:804**

Обозначение части границ		Горизонтальное проложение (S), м	Описание прохождения части границ	Отметка о наличии земельного спора о местоположении границ земельного участка
от т.	до т.			

1	2	3	4	5
н1725У	н1726У	6.13	—	—
н1726У	н1722У	3.52	—	—
н1722У	н1721У	6.14	—	—
н1721У	н1725У	3.52	—	—

3. Общие сведения об уточняемом земельном участке с кадастровым номером 53:23:8624303:804

№ п/п	Наименование характеристики земельного участка	Значение характеристики
1	2	3
1	Адрес земельного участка	Новгородская обл, Великий Новгород г, Гск Вече Комплекс 2 тер, 12 гараж
	Местоположение земельного участка (при отсутствии присвоенного адреса)	—
	Дополнительные сведения о местоположении земельного участка	—
2	Площадь земельного участка ± величина погрешности определения площади ($P \pm \Delta P$), м ²	22 кв.м ± 1.63 кв.м
3	Формула, примененная для расчета предельной допустимой погрешности определения площади земельного участка (ΔP), м ²	$\Delta P = 3.5 * 0.10 * \sqrt{22} = 1.63$
4	Площадь земельного участка согласно сведениям Единого государственного реестра недвижимости ($P_{\text{кад}}$), м ²	22
5	Оценка расхождения P и $P_{\text{кад}}$ ($P - P_{\text{кад}}$), м ²	0 кв.м
6	Предельный минимальный и максимальный размеры земельного участка ($P_{\text{мин}}$ и $P_{\text{макс}}$), м ²	18 45
7	Кадастровый или иной номер (обозначение) здания, сооружения, объекта незавершенного строительства, расположенного на земельном участке	53:23:8624303:1577
8	Иные сведения	—

Сведения об уточняемых земельных участках

1. Сведения о характерных точках границы уточняемого земельного участка с кадастровым номером 53:23:8624303:805

Зона № —

Обозначение характерных точек границ	Существующие координаты, м		Уточненные координаты, м		Метод определения координат	Средняя квадратическая погрешность определения координат характерно	Формулы, примененные для расчета средней квадратической погрешности определения координат
	X	Y	X	Y			

						й точки (Mт), м	характерной точки (Mт), м
1	2	3	4	5	6	7	8
н1729У	–	–	584043.3 5	2179780. 59	Метод спутников ых геодезичес ких измерений (определен ий)	0.10	–
н1730У	–	–	584037.8 3	2179777. 92	Метод спутников ых геодезичес ких измерений (определен ий)	0.10	–
н1726У	–	–	584036.3 0	2179781. 10	Метод спутников ых геодезичес ких измерений (определен ий)	0.10	–
н1725У	–	–	584041.8 2	2179783. 76	Метод спутников ых геодезичес ких измерений (определен ий)	0.10	–
н1729У	–	–	584043.3 5	2179780. 59	Метод спутников ых геодезичес ких измерений (определен ий)	0.10	–

**2. Сведения о частях границ уточняемого земельного участка с кадастровым номером
53:23:8624303:805**

Обозначение части границ		Горизонтальное проложение (S), м	Описание прохождения части границ	Отметка о наличии земельного спора о местоположении границ земельного участка
от г.	до г.			
1	2	3	4	5
н1727У	н1728У	6.13	–	–

н1728У	н1726У	3.53	–	–
н1726У	н1725У	6.13	–	–
н1725У	н1727У	3.52	–	–

3. Общие сведения об уточняемом земельном участке с кадастровым номером
53:23:8624303:805

№ п/п	Наименование характеристики земельного участка	Значение характеристики
1	2	3
1	Адрес земельного участка	Новгородская обл, Великий Новгород г, ул
	Местоположение земельного участка (при отсутствии присвоенного адреса)	–
	Дополнительные сведения о местоположении земельного участка	–
2	Площадь земельного участка ± величина погрешности определения площади ($P \pm \Delta P$), м ²	22 кв.м ± 1.63 кв.м
3	Формула, примененная для расчета предельной допустимой погрешности определения площади земельного участка (ΔP), м ²	$\Delta P = 3.5 * 0.10 * \sqrt{22} = 1.63$
4	Площадь земельного участка согласно сведениям Единого государственного реестра недвижимости ($P_{\text{кад}}$), м ²	21
5	Оценка расхождения P и $P_{\text{кад}}$ ($P - P_{\text{кад}}$), м ²	1 кв.м
6	Предельный минимальный и максимальный размеры земельного участка ($P_{\text{мин}}$ и $P_{\text{макс}}$), м ²	–
7	Кадастровый или иной номер (обозначение) здания, сооружения, объекта незавершенного строительства, расположенного на земельном участке	53:23:8624303:1518
8	Иные сведения	–

Сведения об уточняемых земельных участках

1. Сведения о характерных точках границы уточняемого земельного участка с кадастровым номером 53:23:8624303:806
Зона № –

Обозначение характерных точек границ	Существующие координаты, м		Уточненные координаты, м		Метод определения координат	Средняя квадратическая погрешность определения координат характерной точки (Mt), м	Формулы, примененные для расчета средней квадратической погрешности определения координат характерной точки (Mt), м
	X	Y	X	Y			
1	2	3	4	5	6	7	8

н1731У	–	–	584044.8 8	2179777. 42	Метод спутниковых геодезических измерений (определений)	0.10	–
н1732У	–	–	584039.3 6	2179774. 75	Метод спутниковых геодезических измерений (определений)	0.10	–
н1730У	–	–	584037.8 3	2179777. 92	Метод спутниковых геодезических измерений (определений)	0.10	–
н1729У	–	–	584043.3 5	2179780. 59	Метод спутниковых геодезических измерений (определений)	0.10	–
н1731У	–	–	584044.8 8	2179777. 42	Метод спутниковых геодезических измерений (определений)	0.10	–

2. Сведения о частях границ уточняемого земельного участка с кадастровым номером 53:23:8624303:806

Обозначение части границ		Горизонтальное проложение (S), м	Описание прохождения части границ	Отметка о наличии земельного спора о местоположении границ земельного участка
от т. 1	до т. 2			
н1731У	н1732У	6.13	–	–
н1732У	н1730У	3.52	–	–
н1730У	н1729У	6.13	–	–
н1729У	н1731У	3.52	–	–

3. Общие сведения об уточняемом земельном участке с кадастровым номером 53:23:8624303:806

№ п/п	Наименование характеристики земельного участка	Значение характеристики
1	2	3
1	Адрес земельного участка	Новгородская обл, Великий Новгород г, ул
	Местоположение земельного участка (при отсутствии присвоенного адреса)	—
	Дополнительные сведения о местоположении земельного участка	—
2	Площадь земельного участка ± величина погрешности определения площади ($P \pm \Delta P$), м ²	22 кв.м ± 1.63 кв.м
3	Формула, примененная для расчета предельной допустимой погрешности определения площади земельного участка (ΔP), м ²	$\Delta P = 3.5 * 0.10 * \sqrt{22} = 1.63$
4	Площадь земельного участка согласно сведениям Единого государственного реестра недвижимости ($P_{\text{кад}}$), м ²	21
5	Оценка расхождения P и $P_{\text{кад}}$ ($P - P_{\text{кад}}$), м ²	1 кв.м
6	Предельный минимальный и максимальный размеры земельного участка ($P_{\text{мин}}$ и $P_{\text{макс}}$), м ²	18 45
7	Кадастровый или иной номер (обозначение) здания, сооружения, объекта незавершенного строительства, расположенного на земельном участке	53:23:0000000:7693
8	Иные сведения	—

Сведения об уточняемых земельных участках

1. Сведения о характерных точках границы уточняемого земельного участка с кадастровым номером 53:23:8624303:807

Зона № —

Обозначение характерных точек границ	Существующие координаты, м		Уточненные координаты, м		Метод определения координат	Средняя квадратическая погрешность определения координат характерной точки (Mt), м	Формулы, примененные для расчета средней квадратической погрешности определения координат характерной точки (Mt), м
	X	Y	X	Y			
1	2	3	4	5	6	7	8
н1733У	—	—	584046.4 1	2179774. 24	Метод спутниковых геодезических измерений	0.10	—

					(определен ий)		
н1734У	–	–	584040.8 9	2179771. 58	Метод спутников ых геодезичес ких измерений (определен ий)	0.10	–
н1732У	–	–	584039.3 6	2179774. 75	Метод спутников ых геодезичес ких измерений (определен ий)	0.10	–
н1731У	–	–	584044.8 8	2179777. 42	Метод спутников ых геодезичес ких измерений (определен ий)	0.10	–
н1733У	–	–	584046.4 1	2179774. 24	Метод спутников ых геодезичес ких измерений (определен ий)	0.10	–

**2. Сведения о частях границ уточняемого земельного участка с кадастровым номером
53:23:8624303:807**

Обозначение части границ		Горизонтальное проложение (S), м	Описание прохождения части границ	Отметка о наличии земельного спора о местоположении границ земельного участка
от т.	до т.			
1	2	3	4	5
н1733У	н1734У	6.13	–	–
н1734У	н1732У	3.52	–	–
н1732У	н1731У	6.13	–	–
н1731У	н1733У	3.53	–	–

**3. Общие сведения об уточняемом земельном участке с кадастровым номером
53:23:8624303:807**

№ п/п	Наименование характеристики земельного участка	Значение характеристики
1	2	3
1	Адрес земельного участка	Новгородская обл, Великий Новгород г, Гск Вече Комплекс 2 тер, 15 гараж
	Местоположение земельного участка	–

	(при отсутствии присвоенного адреса)	
	Дополнительные сведения о местоположении земельного участка	—
2	Площадь земельного участка ± величина погрешности определения площади ($P \pm \Delta P$), м ²	22 кв.м ± 1.63 кв.м
3	Формула, примененная для расчета предельной допустимой погрешности определения площади земельного участка (ΔP), м ²	$\Delta P = 3.5 * 0.10 * \sqrt{22} = 1.63$
4	Площадь земельного участка согласно сведениям Единого государственного реестра недвижимости ($P_{\text{кад}}$), м ²	23
5	Оценка расхождения P и $P_{\text{кад}}$ ($P - P_{\text{кад}}$), м ²	1 кв.м
6	Предельный минимальный и максимальный размеры земельного участка ($P_{\text{мин}}$ и $P_{\text{макс}}$), м ²	18 45
7	Кадастровый или иной номер (обозначение) здания, сооружения, объекта незавершенного строительства, расположенного на земельном участке	53:23:8624303:1701
8	Иные сведения	—

Сведения об уточняемых земельных участках

1. Сведения о характерных точках границы уточняемого земельного участка с кадастровым номером 53:23:8624303:808

Зона № —

Обозначение характерных точек границ	Существующие координаты, м		Уточненные координаты, м		Метод определения координат	Средняя квадратическая погрешность определения координат характерной точки (Mt), м	Формулы, примененные для расчета средней квадратической погрешности определения координат характерной точки (Mt), м
	X	Y	X	Y			
1	2	3	4	5	6	7	8
н1735У	—	—	584047.94	2179771.07	Метод спутниковых геодезических измерений (определений)	0.10	—
н1736У	—	—	584042.42	2179768.41	Метод спутников	0.10	—

					ых геодезичес ких измерений (определен ий)		
н1734У	–	–	584040.8 9	2179771. 58	Метод спутников ых геодезичес ких измерений (определен ий)	0.10	–
н1733У	–	–	584046.4 1	2179774. 24	Метод спутников ых геодезичес ких измерений (определен ий)	0.10	–
н1735У	–	–	584047.9 4	2179771. 07	Метод спутников ых геодезичес ких измерений (определен ий)	0.10	–

**2. Сведения о частях границ уточняемого земельного участка с кадастровым номером
53:23:8624303:808**

Обозначение части границ		Горизонтальное проложение (S), м	Описание прохождения части границ	Отметка о наличии земельного спора о местоположении границ земельного участка
от т. 1	до т. 2			
		3	4	5
н1735У	н1736У	6.13	–	–
н1736У	н1734У	3.52	–	–
н1734У	н1733У	6.13	–	–
н1733У	н1735У	3.52	–	–

**3. Общие сведения об уточняемом земельном участке с кадастровым номером
53:23:8624303:808**

№ п/п	Наименование характеристики земельного участка	Значение характеристики
1	2	3
1	Адрес земельного участка	Новгородская обл, Великий Новгород г, Гск Вече Комплекс 2 тер
	Местоположение земельного участка (при отсутствии присвоенного адреса)	–
	Дополнительные сведения о местоположении земельного участка	–

2	Площадь земельного участка ± величина погрешности определения площади ($P \pm \Delta P$), м ²	22 кв.м ± 1.63 кв.м
3	Формула, примененная для расчета предельной допустимой погрешности определения площади земельного участка (ΔP), м ²	$\Delta P = 3.5 * 0.10 * \sqrt{22} = 1.63$
4	Площадь земельного участка согласно сведениям Единого государственного реестра недвижимости ($P_{\text{кад}}$), м ²	24
5	Оценка расхождения P и $P_{\text{кад}}$ ($P - P_{\text{кад}}$), м ²	2 кв.м
6	Предельный минимальный и максимальный размеры земельного участка ($P_{\text{мин}}$ и $P_{\text{макс}}$), м ²	18 45
7	Кадастровый или иной номер (обозначение) здания, сооружения, объекта незавершенного строительства, расположенного на земельном участке	53:23:8624303:1497
8	Иные сведения	—

Сведения об уточняемых земельных участках

1. Сведения о характерных точках границы уточняемого земельного участка с кадастровым номером 53:23:8624303:809

Зона №

Обозначение характерных точек границ	Существующие координаты, м		Уточненные координаты, м		Метод определения координат	Средняя квадратическая погрешность определения координат характерной точки (Mt), м	Формулы, примененные для расчета средней квадратической погрешности определения координат характерной точки (Mt), м
	X	Y	X	Y			
1	2	3	4	5	6	7	8
н1737У	—	—	584049.47	2179767.90	Метод спутниковых геодезических измерений (определений)	0.10	—
н1738У	—	—	584043.94	2179765.24	Метод спутниковых геодезических измерений	0.10	—

					(определен ий)		
н1736У	–	–	584042.4 2	2179768. 41	Метод спутников ых геодезичес ких измерений (определен ий)	0.10	–
н1735У	–	–	584047.9 4	2179771. 07	Метод спутников ых геодезичес ких измерений (определен ий)	0.10	–
н1737У	–	–	584049.4 7	2179767. 90	Метод спутников ых геодезичес ких измерений (определен ий)	0.10	–

**2. Сведения о частях границ уточняемого земельного участка с кадастровым номером
53:23:8624303:809**

Обозначение части границ		Горизонтальное проложение (S), м	Описание прохождения части границ	Отметка о наличии земельного спора о местоположении границ земельного участка
от т.	до т.			
1	2	3	4	5
н1737У	н1738У	6.14	–	–
н1738У	н1736У	3.52	–	–
н1736У	н1735У	6.13	–	–
н1735У	н1737У	3.52	–	–

**3. Общие сведения об уточняемом земельном участке с кадастровым номером
53:23:8624303:809**

№ п/п	Наименование характеристики земельного участка	Значение характеристики
1	2	3
1	Адрес земельного участка	Новгородская обл, Великий Новгород г, ул
	Местоположение земельного участка (при отсутствии присвоенного адреса)	–
	Дополнительные сведения о местоположении земельного участка	–
2	Площадь земельного участка ± величина погрешности определения площади ($P \pm \Delta P$), м ²	22 кв.м ± 1.63 кв.м
3	Формула, примененная для расчета предельной допустимой погрешности	$\Delta P = 3.5 * 0.10 * \sqrt{22} = 1.63$

	определения площади земельного участка (ΔP), m^2	
4	Площадь земельного участка согласно сведениям Единого государственного реестра недвижимости ($P_{\text{кад}}$), m^2	21
5	Оценка расхождения P и $P_{\text{кад}}$ ($P - P_{\text{кад}}$), m^2	1 кв.м
6	Предельный минимальный и максимальный размеры земельного участка ($P_{\text{мин}}$ и $P_{\text{макс}}$), m^2	—
7	Кадастровый или иной номер (обозначение) здания, сооружения, объекта незавершенного строительства, расположенного на земельном участке	—
8	Иные сведения	—

Сведения об уточняемых земельных участках

1. Сведения о характерных точках границы уточняемого земельного участка с кадастровым номером 53:23:8624303:81 Зона № —

Обозначение характерных точек границ	Существующие координаты, м		Уточненные координаты, м		Метод определения координат	Средняя квадратическая погрешность определения координат характерной точки (Mt), м	Формулы, примененные для расчета средней квадратической погрешности определения координат характерной точки (Mt), м
	X	Y	X	Y			
1	2	3	4	5	6	7	8
н636У	—	—	583776.20	2179774.54	Метод спутниковых геодезических измерений (определений)	0.10	—
н1739У	—	—	583770.67	2179771.82	Метод спутниковых геодезических измерений (определений)	0.10	—
н1711У	—	—	583769.12	2179774.98	Метод спутниковых	0.10	—

					геодезических измерений (определений)		
н638У	–	–	583774.65	2179777.70	Метод спутниковых геодезических измерений (определений)	0.10	–
н636У	–	–	583776.20	2179774.54	Метод спутниковых геодезических измерений (определений)	0.10	–

2. Сведения о частях границ уточняемого земельного участка с кадастровым номером 53:23:8624303:81

Обозначение части границ		Горизонтальное проложение (S), м	Описание прохождения части границ	Отметка о наличии земельного спора о местоположении границ земельного участка
от т.	до т.			
1	2	3	4	5
н636У	н1739У	6.16	–	–
н1739У	н1711У	3.52	–	–
н1711У	н638У	6.16	–	–
н638У	н636У	3.52	–	–

3. Общие сведения об уточняемом земельном участке с кадастровым номером 53:23:8624303:81

№ п/п	Наименование характеристики земельного участка	Значение характеристики
1	2	3
1	Адрес земельного участка	Новгородская обл, Великий Новгород г, ул
	Местоположение земельного участка (при отсутствии присвоенного адреса)	–
	Дополнительные сведения о местоположении земельного участка	–
2	Площадь земельного участка ± величина погрешности определения площади ($P \pm \Delta P$), м ²	22 кв.м ± 1.63 кв.м
3	Формула, примененная для расчета предельной допустимой погрешности определения площади земельного участка (ΔP), м ²	$\Delta P = 3.5 * 0.10 * \sqrt{22} = 1.63$
4	Площадь земельного участка согласно сведениям Единого государственного реестра	22

	недвижимости ($P_{\text{кад}}$), м^2	
5	Оценка расхождения P и $P_{\text{кад}}$ ($P - P_{\text{кад}}$), м^2	0 кв.м
6	Предельный минимальный и максимальный размеры земельного участка ($P_{\text{мин}}$ и $P_{\text{макс}}$), м^2	18 45
7	Кадастровый или иной номер (обозначение) здания, сооружения, объекта незавершенного строительства, расположенного на земельном участке	53:23:8624303:1589
8	Иные сведения	—

Сведения об уточняемых земельных участках

1. Сведения о характерных точках границы уточняемого земельного участка с кадастровым номером 53:23:8624303:810

Зона №

Обозначение характерных точек границ	Существующие координаты, м		Уточненные координаты, м		Метод определения координат	Средняя квадратическая погрешность определения координат характерной точки (Mt), м	Формулы, примененные для расчета средней квадратической погрешности определения координат характерной точки (Mt), м
	X	Y	X	Y			
1	2	3	4	5	6	7	8
н1742У	—	—	584050.9 9	2179764. 73	Метод спутниковых геодезических измерений (определений)	0.10	—
н1743У	—	—	584045.4 7	2179762. 07	Метод спутниковых геодезических измерений (определений)	0.10	—
н1738У	—	—	584043.9 4	2179765. 24	Метод спутниковых геодезических измерений (определений)	0.10	—

н1737У	–	–	584049.4 7	2179767. 90	Метод спутниковых геодезических измерений (определений)	0.10	–
н1742У	–	–	584050.9 9	2179764. 73	Метод спутниковых геодезических измерений (определений)	0.10	–

2. Сведения о частях границ уточняемого земельного участка с кадастровым номером 53:23:8624303:810

Обозначение части границ		Горизонтальное проложение (S), м	Описание прохождения части границ	Отметка о наличии земельного спора о местоположении границ земельного участка
от т.	до т.			
1	2	3	4	5
н1742У	н1743У	6.13	–	–
н1743У	н1738У	3.52	–	–
н1738У	н1737У	6.14	–	–
н1737У	н1742У	3.52	–	–

3. Общие сведения об уточняемом земельном участке с кадастровым номером 53:23:8624303:810

№ п/п	Наименование характеристики земельного участка	Значение характеристики
1	2	3
1	Адрес земельного участка	Новгородская обл, Великий Новгород г, Гск Вече Комплекс 2 тер
	Местоположение земельного участка (при отсутствии присвоенного адреса)	–
	Дополнительные сведения о местоположении земельного участка	–
2	Площадь земельного участка ± величина погрешности определения площади ($P \pm \Delta P$), м ²	22 кв.м ± 1.63 кв.м
3	Формула, примененная для расчета предельной допустимой погрешности определения площади земельного участка (ΔP), м ²	$\Delta P = 3.5 * 0.10 * \sqrt{22} = 1.63$
4	Площадь земельного участка согласно сведениям Единого государственного реестра недвижимости ($P_{\text{кад}}$), м ²	22
5	Оценка расхождения P и $P_{\text{кад}}$ ($P - P_{\text{кад}}$), м ²	0 кв.м
6	Предельный минимальный и	–

	максимальный размеры земельного участка ($P_{\text{мин}}$ и $P_{\text{макс}}$), M^2	
7	Кадастровый или иной номер (обозначение) здания, сооружения, объекта незавершенного строительства, расположенного на земельном участке	53:23:0000000:5953
8	Иные сведения	—

Сведения об уточняемых земельных участках

1. Сведения о характерных точках границы уточняемого земельного участка с кадастровым номером 53:23:8624303:811

Зона № —

Обозначение характерных точек границ	Существующие координаты, м		Уточненные координаты, м		Метод определения координат	Средняя квадратическая погрешность определения координат характерной точки (Mt), м	Формулы, примененные для расчета средней квадратической погрешности определения координат характерной точки (Mt), м
	X	Y	X	Y			
1	2	3	4	5	6	7	8
н1744У	—	—	584052.5 2	2179761. 56	Метод спутниковых геодезических измерений (определений)	0.10	—
н1745У	—	—	584047.0 0	2179758. 90	Метод спутниковых геодезических измерений (определений)	0.10	—
н1743У	—	—	584045.4 7	2179762. 07	Метод спутниковых геодезических измерений (определений)	0.10	—
н1742У	—	—	584050.9 9	2179764. 73	Метод спутниковых геодезических измерений (определений)	0.10	—

					измерений (определен ий)		
н1744У	–	–	584052.5 2	2179761. 56	Метод спутников ых геодезичес ких измерений (определен ий)	0.10	–

**2. Сведения о частях границ уточняемого земельного участка с кадастровым номером
53:23:8624303:811**

Обозначение части границ		Горизонтальное проложение (S), м	Описание прохождения части границ	Отметка о наличии земельного спора о местоположении границ земельного участка
от т.	до т.			
1	2	3	4	5
н1744У	н1745У	6.13	–	–
н1745У	н1743У	3.52	–	–
н1743У	н1742У	6.13	–	–
н1742У	н1744У	3.52	–	–

**3. Общие сведения об уточняемом земельном участке с кадастровым номером
53:23:8624303:811**

№ п/п	Наименование характеристики земельного участка	Значение характеристики
1	2	3
1	Адрес земельного участка	Новгородская обл, Великий Новгород г, ул
	Местоположение земельного участка (при отсутствии присвоенного адреса)	–
	Дополнительные сведения о местоположении земельного участка	–
2	Площадь земельного участка ± величина погрешности определения площади ($P \pm \Delta P$), м ²	22 кв.м ± 1.63 кв.м
3	Формула, примененная для расчета предельной допустимой погрешности определения площади земельного участка (ΔP), м ²	$\Delta P = 3.5 * 0.10 * \sqrt{22} = 1.63$
4	Площадь земельного участка согласно сведениям Единого государственного реестра недвижимости ($P_{\text{кад}}$), м ²	22
5	Оценка расхождения P и $P_{\text{кад}}$ ($P - P_{\text{кад}}$), м ²	0 кв.м
6	Предельный минимальный и максимальный размеры земельного участка ($P_{\text{мин}}$ и $P_{\text{макс}}$), м ²	18 45
7	Кадастровый или иной номер (обозначение) здания, сооружения, объекта незавершенного строительства, расположенного на	53:23:0000000:6074

	земельном участке						
8	Иные сведения		—				
Сведения об уточняемых земельных участках							
1. Сведения о характерных точках границы уточняемого земельного участка с кадастровым номером <u>53:23:8624303:812</u>							
Зона № —							
Обозначение характерных точек границ	Существующие координаты, м		Уточненные координаты, м		Метод определения координат	Средняя квадратическая погрешность определения координат характерной точки (Mt), м	Формулы, примененные для расчета средней квадратической погрешности определения координат характерной точки (Mt), м
	X	Y	X	Y			
1	2	3	4	5	6	7	8
н1746У	—	—	584058.04	2179764.22	Метод спутниковых геодезических измерений (определений)	0.10	—
н1744У	—	—	584052.52	2179761.56	Метод спутниковых геодезических измерений (определений)	0.10	—
н1742У	—	—	584050.99	2179764.73	Метод спутниковых геодезических измерений (определений)	0.10	—
н1747У	—	—	584056.52	2179767.39	Метод спутниковых геодезических измерений (определений)	0.10	—
н1746У	—	—	584058.04	2179764.22	Метод спутниковых	0.10	—

					ых геодезичес- ких измерений (определен- ий)		
--	--	--	--	--	---	--	--

**2. Сведения о частях границ уточняемого земельного участка с кадастровым номером
53:23:8624303:812**

Обозначение части границ		Горизонтальное проложение (S), м	Описание прохождения части границ	Отметка о наличии земельного спора о местоположении границ земельного участка
от т. 1	до т. 2			
н1746У	н1744У	6.13	–	–
н1744У	н1742У	3.52	–	–
н1742У	н1747У	6.14	–	–
н1747У	н1746У	3.52	–	–

**3. Общие сведения об уточняемом земельном участке с кадастровым номером
53:23:8624303:812**

№ п/п	Наименование характеристики земельного участка	Значение характеристики
1	2	3
1	Адрес земельного участка	Новгородская обл, Великий Новгород г, ул
	Местоположение земельного участка (при отсутствии присвоенного адреса)	–
	Дополнительные сведения о местоположении земельного участка	–
2	Площадь земельного участка ± величина погрешности определения площади ($P \pm \Delta P$), м ²	22 кв.м ± 1.63 кв.м
3	Формула, примененная для расчета предельной допустимой погрешности определения площади земельного участка (ΔP), м ²	$\Delta P = 3.5 * 0.10 * \sqrt{22} = 1.63$
4	Площадь земельного участка согласно сведениям Единого государственного реестра недвижимости ($P_{\text{кад}}$), м ²	21
5	Оценка расхождения P и $P_{\text{кад}}$ ($P - P_{\text{кад}}$), м ²	1 кв.м
6	Предельный минимальный и максимальный размеры земельного участка ($P_{\text{мин}}$ и $P_{\text{макс}}$), м ²	–
7	Кадастровый или иной номер (обозначение) здания, сооружения, объекта незавершенного строительства, расположенного на земельном участке	–
8	Иные сведения	–

Сведения об уточняемых земельных участках

1. Сведения о характерных точках границы уточняемого земельного участка с

кадастровым номером 53:23:8624303:813

Зона № —

Обозначение характерных точек границ	Существующие координаты, м		Уточненные координаты, м		Метод определения координат	Средняя квадратиче- ская погрешнос- ть определе- ния координат характерно- й точки (Mт), м	Формулы, примененные для расчета средней квадратическ- ой погрешности определения координат характерной точки (Mт), м
	X	Y	X	Y			
1	2	3	4	5	6	7	8
н1747У	—	—	584056.5 2	2179767. 39	Метод спутников ых геодезичес- ких измерений (определен- ий)	0.10	—
н1742У	—	—	584050.9 9	2179764. 73	Метод спутников ых геодезичес- ких измерений (определен- ий)	0.10	—
н1737У	—	—	584049.4 7	2179767. 90	Метод спутников ых геодезичес- ких измерений (определен- ий)	0.10	—
н1748У	—	—	584054.9 9	2179770. 56	Метод спутников ых геодезичес- ких измерений (определен- ий)	0.10	—
н1747У	—	—	584056.5 2	2179767. 39	Метод спутников ых геодезичес- ких измерений (определен- ий)	0.10	—

				ий)	
2. Сведения о частях границ уточняемого земельного участка с кадастровым номером 53:23:8624303:813					
Обозначение части границ		Горизонтальное проложение (S), м	Описание прохождения части границ	Отметка о наличии земельного спора о местоположении границ земельного участка	
от т.	до т.				
1	2	3	4	5	
н1747У	н1742У	6.14	—	—	
н1742У	н1737У	3.52	—	—	
н1737У	н1748У	6.13	—	—	
н1748У	н1747У	3.52	—	—	
3. Общие сведения об уточняемом земельном участке с кадастровым номером 53:23:8624303:813					
№ п/п	Наименование характеристики земельного участка		Значение характеристики		
1	2		3		
1	Адрес земельного участка		Новгородская обл, Великий Новгород г, ул		
	Местоположение земельного участка (при отсутствии присвоенного адреса)		—		
	Дополнительные сведения о местоположении земельного участка		—		
2	Площадь земельного участка ± величина погрешности определения площади ($P \pm \Delta P$), м ²		22 кв.м ± 1.63 кв.м		
3	Формула, примененная для расчета предельной допустимой погрешности определения площади земельного участка (ΔP), м ²		$\Delta P = 3.5 * 0.10 * \sqrt{22} = 1.63$		
4	Площадь земельного участка согласно сведениям Единого государственного реестра недвижимости ($P_{\text{кад}}$), м ²		22		
5	Оценка расхождения P и $P_{\text{кад}}$ ($P - P_{\text{кад}}$), м ²		0 кв.м		
6	Предельный минимальный и максимальный размеры земельного участка ($P_{\text{мин}}$ и $P_{\text{макс}}$), м ²		—		
7	Кадастровый или иной номер (обозначение) здания, сооружения, объекта незавершенного строительства, расположенного на земельном участке		—		
8	Иные сведения		—		
Сведения об уточняемых земельных участках					
1. Сведения о характерных точках границы уточняемого земельного участка с кадастровым номером 53:23:8624303:814					
Зона № —					

Обозначение характерных точек границ	Существующие координаты, м		Уточненные координаты, м		Метод определения координат	Средняя квадратиче- ская погрешнос- ть определе- ния координат характерно- й точки (Mt), м	Формулы, примененные для расчета средней квадратиче- ской погрешности определе- ния координат характерной точки (Mt), м
	X	Y	X	Y			
1	2	3	4	5	6	7	8
н1748У	–	–	584054.9 9	2179770. 56	Метод спутников ых геодезичес- ких измерений (определен- ий)	0.10	–
н1737У	–	–	584049.4 7	2179767. 90	Метод спутников ых геодезичес- ких измерений (определен- ий)	0.10	–
н1735У	–	–	584047.9 4	2179771. 07	Метод спутников ых геодезичес- ких измерений (определен- ий)	0.10	–
н1749У	–	–	584053.4 6	2179773. 73	Метод спутников ых геодезичес- ких измерений (определен- ий)	0.10	–
н1748У	–	–	584054.9 9	2179770. 56	Метод спутников ых геодезичес- ких измерений (определен- ий)	0.10	–

2. Сведения о частях границ уточняемого земельного участка с кадастровым номером

53:23:8624303:814

Обозначение части границ		Горизонтальное проложение (S), м	Описание прохождения части границ	Отметка о наличии земельного спора о местоположении границ земельного участка
от т.	до т.			
1	2	3	4	5
н1748У	н1737У	6.13	—	—
н1737У	н1735У	3.52	—	—
н1735У	н1749У	6.13	—	—
н1749У	н1748У	3.52	—	—

3. Общие сведения об уточняемом земельном участке с кадастровым номером

53:23:8624303:814

№ п/п	Наименование характеристики земельного участка	Значение характеристики
1	2	3
1	Адрес земельного участка	Новгородская обл, Великий Новгород г, ул
	Местоположение земельного участка (при отсутствии присвоенного адреса)	—
	Дополнительные сведения о местоположении земельного участка	—
2	Площадь земельного участка ± величина погрешности определения площади ($P \pm \Delta P$), м ²	22 кв.м ± 1.63 кв.м
3	Формула, примененная для расчета предельной допустимой погрешности определения площади земельного участка (ΔP), м ²	$\Delta P = 3.5 * 0.10 * \sqrt{22} = 1.63$
4	Площадь земельного участка согласно сведениям Единого государственного реестра недвижимости ($P_{\text{кад}}$), м ²	22
5	Оценка расхождения P и $P_{\text{кад}}$ ($P - P_{\text{кад}}$), м ²	0 кв.м
6	Предельный минимальный и максимальный размеры земельного участка ($P_{\text{мин}}$ и $P_{\text{макс}}$), м ²	18 45
7	Кадастровый или иной номер (обозначение) здания, сооружения, объекта незавершенного строительства, расположенного на земельном участке	53:23:8624303:1671
8	Иные сведения	—

Сведения об уточняемых земельных участках

1. Сведения о характерных точках границы уточняемого земельного участка с кадастровым номером 53:23:8624303:815

Зона № —

Обозначение характерных точек границ	Существующие координаты, м	Уточненные координаты, м	Метод определения координат	Средняя квадратическая погрешность	Формулы, примененные для расчета средней квадратической погрешности

	X	Y	X	Y		определени я координат характерно й точки (Mт), м	ой погрешности определения координат характерной точки (Mт), м
1	2	3	4	5	6	7	8
н1749У	–	–	584053.4 6	2179773. 73	Метод спутников ых геодезичес ких измерений (определен ий)	0.10	–
н1735У	–	–	584047.9 4	2179771. 07	Метод спутников ых геодезичес ких измерений (определен ий)	0.10	–
н1733У	–	–	584046.4 1	2179774. 24	Метод спутников ых геодезичес ких измерений (определен ий)	0.10	–
н1750У	–	–	584051.9 3	2179776. 91	Метод спутников ых геодезичес ких измерений (определен ий)	0.10	–
н1749У	–	–	584053.4 6	2179773. 73	Метод спутников ых геодезичес ких измерений (определен ий)	0.10	–

**2. Сведения о частях границ уточняемого земельного участка с кадастровым номером
53:23:8624303:815**

Обозначение части границ		Горизонтальное проложение (S), м	Описание прохождения части границ	Отметка о наличии земельного спора о местоположении границ земельного участка
от т.	до т.			

1	2	3	4	5
н1749У	н1735У	6.13	–	–
н1735У	н1733У	3.52	–	–
н1733У	н1750У	6.13	–	–
н1750У	н1749У	3.53	–	–

3. Общие сведения об уточняемом земельном участке с кадастровым номером 53:23:8624303:815

№ п/п	Наименование характеристики земельного участка	Значение характеристики
1	2	3
1	Адрес земельного участка	Новгородская обл, Великий Новгород г, ул
	Местоположение земельного участка (при отсутствии присвоенного адреса)	–
	Дополнительные сведения о местоположении земельного участка	–
2	Площадь земельного участка ± величина погрешности определения площади ($P \pm \Delta P$), м ²	22 кв.м ± 1.63 кв.м
3	Формула, примененная для расчета предельной допустимой погрешности определения площади земельного участка (ΔP), м ²	$\Delta P = 3.5 * 0.10 * \sqrt{22} = 1.63$
4	Площадь земельного участка согласно сведениям Единого государственного реестра недвижимости ($P_{\text{кад}}$), м ²	21
5	Оценка расхождения P и $P_{\text{кад}}$ ($P - P_{\text{кад}}$), м ²	1 кв.м
6	Предельный минимальный и максимальный размеры земельного участка ($P_{\text{мин}}$ и $P_{\text{макс}}$), м ²	–
7	Кадастровый или иной номер (обозначение) здания, сооружения, объекта незавершенного строительства, расположенного на земельном участке	–
8	Иные сведения	–

Сведения об уточняемых земельных участках

1. Сведения о характерных точках границы уточняемого земельного участка с кадастровым номером 53:23:8624303:816

Зона № –

Обозначение характерных точек границ	Существующие координаты, м		Уточненные координаты, м		Метод определения координат	Средняя квадратическая погрешность определения координат характерной точки	Формулы, примененные для расчета средней квадратической погрешности определения координат характерной
	X	Y	X	Y			

						(Mт), м	точки (Mт), м
1	2	3	4	5	6	7	8
н1750У	–	–	584051.9 3	2179776. 91	Метод спутниковых геодезических измерений (определений)	0.10	–
н1733У	–	–	584046.4 1	2179774. 24	Метод спутниковых геодезических измерений (определений)	0.10	–
н1731У	–	–	584044.8 8	2179777. 42	Метод спутниковых геодезических измерений (определений)	0.10	–
н1751У	–	–	584050.4 0	2179780. 08	Метод спутниковых геодезических измерений (определений)	0.10	–
н1750У	–	–	584051.9 3	2179776. 91	Метод спутниковых геодезических измерений (определений)	0.10	–

2. Сведения о частях границ уточняемого земельного участка с кадастровым номером 53:23:8624303:816

Обозначение части границ		Горизонтальное проложение (S), м	Описание прохождения части границ	Отметка о наличии земельного спора о местоположении границ земельного участка
от г.	до г.			
1	2	3	4	5
н1750У	н1733У	6.13	–	–

1	2	3	4	5	6	7	8
н1751У	–	–	584050.4 0	2179780. 08	Метод спутниковых геодезических измерений (определений)	0.10	–
н1731У	–	–	584044.8 8	2179777. 42	Метод спутниковых геодезических измерений (определений)	0.10	–
н1729У	–	–	584043.3 5	2179780. 59	Метод спутниковых геодезических измерений (определений)	0.10	–
н1752У	–	–	584048.8 7	2179783. 25	Метод спутниковых геодезических измерений (определений)	0.10	–
н1751У	–	–	584050.4 0	2179780. 08	Метод спутниковых геодезических измерений (определений)	0.10	–

2. Сведения о частях границ уточняемого земельного участка с кадастровым номером 53:23:8624303:817

Обозначение части границ		Горизонтальное проложение (S), м	Описание прохождения части границ	Отметка о наличии земельного спора о местоположении границ земельного участка
от т. 1	до т. 2			
н1751У	н1731У	6.13	–	–
н1731У	н1729У	3.52	–	–
н1729У	н1752У	6.13	–	–
н1752У	н1751У	3.52	–	–

3. Общие сведения об уточняемом земельном участке с кадастровым номером

53:23:8624303:817

№ п/п	Наименование характеристики земельного участка	Значение характеристики
1	2	3
1	Адрес земельного участка	Новгородская обл, Великий Новгород г, ул
	Местоположение земельного участка (при отсутствии присвоенного адреса)	—
	Дополнительные сведения о местоположении земельного участка	—
2	Площадь земельного участка ± величина погрешности определения площади ($P \pm \Delta P$), м ²	22 кв.м ± 1.63 кв.м
3	Формула, примененная для расчета предельной допустимой погрешности определения площади земельного участка (ΔP), м ²	$\Delta P = 3.5 * 0.10 * \sqrt{22} = 1.63$
4	Площадь земельного участка согласно сведениям Единого государственного реестра недвижимости ($P_{\text{кад}}$), м ²	22
5	Оценка расхождения P и $P_{\text{кад}}$ ($P - P_{\text{кад}}$), м ²	0 кв.м
6	Предельный минимальный и максимальный размеры земельного участка ($P_{\text{мин}}$ и $P_{\text{макс}}$), м ²	—
7	Кадастровый или иной номер (обозначение) здания, сооружения, объекта незавершенного строительства, расположенного на земельном участке	—
8	Иные сведения	—

Сведения об уточняемых земельных участках

1. Сведения о характерных точках границы уточняемого земельного участка с кадастровым номером 53:23:8624303:818

Зона № —

Обозначение характерных точек границ	Существующие координаты, м		Уточненные координаты, м		Метод определения координат	Средняя квадратическая погрешность определения координат характерной точки (Mt), м	Формулы, примененные для расчета средней квадратической погрешности определения координат характерной точки (Mt), м
	X	Y	X	Y			
1	2	3	4	5	6	7	8
н1752У	—	—	584048.87	2179783.25	Метод спутниковых геодезичес	0.10	—

					ких измерений (определен ий)		
н1729У	–	–	584043.3 5	2179780. 59	Метод спутников ых геодезических измерений (определен ий)	0.10	–
н1725У	–	–	584041.8 2	2179783. 76	Метод спутников ых геодезических измерений (определен ий)	0.10	–
н1753У	–	–	584047.3 5	2179786. 42	Метод спутников ых геодезических измерений (определен ий)	0.10	–
н1752У	–	–	584048.8 7	2179783. 25	Метод спутников ых геодезических измерений (определен ий)	0.10	–

2. Сведения о частях границ уточняемого земельного участка с кадастровым номером 53:23:8624303:818

Обозначение части границ		Горизонтальное проложение (S), м	Описание прохождения части границ	Отметка о наличии земельного спора о местоположении границ земельного участка
от т.	до т.			
1	2	3	4	5
н1752У	н1729У	6.13	–	–
н1729У	н1725У	3.52	–	–
н1725У	н1753У	6.14	–	–
н1753У	н1752У	3.52	–	–

3. Общие сведения об уточняемом земельном участке с кадастровым номером 53:23:8624303:818

№ п/п	Наименование характеристики земельного участка	Значение характеристики
1	2	3
1	Адрес земельного участка	Новгородская обл, Великий Новгород г, ул

	Местоположение земельного участка (при отсутствии присвоенного адреса)	–
	Дополнительные сведения о местоположении земельного участка	–
2	Площадь земельного участка ± величина погрешности определения площади ($P \pm \Delta P$), м ²	22 кв.м ± 1.63 кв.м
3	Формула, примененная для расчета предельной допустимой погрешности определения площади земельного участка (ΔP), м ²	$\Delta P = 3.5 * 0.10 * \sqrt{22} = 1.63$
4	Площадь земельного участка согласно сведениям Единого государственного реестра недвижимости ($P_{\text{кад}}$), м ²	21
5	Оценка расхождения P и $P_{\text{кад}}$ ($P - P_{\text{кад}}$), м ²	1 кв.м
6	Предельный минимальный и максимальный размеры земельного участка ($P_{\text{мин}}$ и $P_{\text{макс}}$), м ²	–
7	Кадастровый или иной номер (обозначение) здания, сооружения, объекта незавершенного строительства, расположенного на земельном участке	–
8	Иные сведения	–

Сведения об уточняемых земельных участках

1. Сведения о характерных точках границы уточняемого земельного участка с кадастровым номером 53:23:8624303:819

Зона № –

Обозначение характерных точек границ	Существующие координаты, м		Уточненные координаты, м		Метод определения координат	Средняя квадратическая погрешность определения координат характерной точки (Mt), м	Формулы, примененные для расчета средней квадратической погрешности определения координат характерной точки (Mt), м
	X	Y	X	Y			
1	2	3	4	5	6	7	8
н1753У	–	–	584047.35	2179786.42	Метод спутниковых геодезических измерений (определений)	0.10	–
н1725У	–	–	584041.8	2179783.	Метод	0.10	–

			2	76	спутниковых геодезических измерений (определений)		
н1721У	–	–	584040.30	2179786.93	Метод спутниковых геодезических измерений (определений)	0.10	–
н1754У	–	–	584045.82	2179789.59	Метод спутниковых геодезических измерений (определений)	0.10	–
н1753У	–	–	584047.35	2179786.42	Метод спутниковых геодезических измерений (определений)	0.10	–

2. Сведения о частях границ уточняемого земельного участка с кадастровым номером 53:23:8624303:819

Обозначение части границ		Горизонтальное проложение (S), м	Описание прохождения части границ	Отметка о наличии земельного спора о местоположении границ земельного участка
от т.	до т.			
1	2	3	4	5
н1753У	н1725У	6.14	–	–
н1725У	н1721У	3.52	–	–
н1721У	н1754У	6.13	–	–
н1754У	н1753У	3.52	–	–

3. Общие сведения об уточняемом земельном участке с кадастровым номером 53:23:8624303:819

№ п/п	Наименование характеристики земельного участка	Значение характеристики
1	2	3
1	Адрес земельного участка	Новгородская обл, Великий Новгород г, ул
	Местоположение земельного участка (при отсутствии присвоенного адреса)	–
	Дополнительные сведения о местоположении земельного участка	–

2	Площадь земельного участка ± величина погрешности определения площади ($P \pm \Delta P$), м ²	22 кв.м ± 1.63 кв.м
3	Формула, примененная для расчета предельной допустимой погрешности определения площади земельного участка (ΔP), м ²	$\Delta P = 3.5 * 0.10 * \sqrt{22} = 1.63$
4	Площадь земельного участка согласно сведениям Единого государственного реестра недвижимости ($P_{\text{кад}}$), м ²	21
5	Оценка расхождения P и $P_{\text{кад}}$ ($P - P_{\text{кад}}$), м ²	1 кв.м
6	Предельный минимальный и максимальный размеры земельного участка ($P_{\text{мин}}$ и $P_{\text{макс}}$), м ²	–
7	Кадастровый или иной номер (обозначение) здания, сооружения, объекта незавершенного строительства, расположенного на земельном участке	–
8	Иные сведения	–

Сведения об уточняемых земельных участках

1. Сведения о характерных точках границы уточняемого земельного участка с кадастровым номером 53:23:8624303:82

Зона №

Обозначение характерных точек границ	Существующие координаты, м		Уточненные координаты, м		Метод определения координат	Средняя квадратическая погрешность определения координат характерной точки (Mt), м	Формулы, примененные для расчета средней квадратической погрешности определения координат характерной точки (Mt), м
	X	Y	X	Y			
1	2	3	4	5	6	7	8
н634У	–	–	583777.76	2179771.38	Метод спутниковых геодезических измерений (определений)	0.10	–
н1740У	–	–	583772.22	2179768.66	Метод спутниковых геодезических измерений	0.10	–

					(определен ий)		
н1739У	–	–	583770.6 7	2179771. 82	Метод спутников ых геодезичес ких измерений (определен ий)	0.10	–
н636У	–	–	583776.2 0	2179774. 54	Метод спутников ых геодезичес ких измерений (определен ий)	0.10	–
н634У	–	–	583777.7 6	2179771. 38	Метод спутников ых геодезичес ких измерений (определен ий)	0.10	–

**2. Сведения о частях границ уточняемого земельного участка с кадастровым номером
53:23:8624303:82**

Обозначение части границ		Горизонтальное проложение (S), м	Описание прохождения части границ	Отметка о наличии земельного спора о местоположении границ земельного участка
от т.	до т.			
1	2	3	4	5
н634У	н1740У	6.17	–	–
н1740У	н1739У	3.52	–	–
н1739У	н636У	6.16	–	–
н636У	н634У	3.52	–	–

**3. Общие сведения об уточняемом земельном участке с кадастровым номером
53:23:8624303:82**

№ п/п	Наименование характеристики земельного участка	Значение характеристики
1	2	3
1	Адрес земельного участка	Новгородская обл, Великий Новгород г, Гск Вече Комплекс 1 тер, 67 гараж
	Местоположение земельного участка (при отсутствии присвоенного адреса)	–
	Дополнительные сведения о местоположении земельного участка	–
2	Площадь земельного участка ± величина погрешности определения площади ($P \pm \Delta P$), м ²	22 кв.м ± 1.63 кв.м
3	Формула, примененная для расчета	$\Delta P = 3.5 * 0.10 * \sqrt{22} = 1.63$

	предельной допустимой погрешности определения площади земельного участка (ΔP), м ²	
4	Площадь земельного участка согласно сведениям Единого государственного реестра недвижимости ($P_{\text{кад}}$), м ²	21
5	Оценка расхождения P и $P_{\text{кад}}$ ($P - P_{\text{кад}}$), м ²	1 кв.м
6	Предельный минимальный и максимальный размеры земельного участка ($P_{\text{мин}}$ и $P_{\text{макс}}$), м ²	18 45
7	Кадастровый или иной номер (обозначение) здания, сооружения, объекта незавершенного строительства, расположенного на земельном участке	53:23:8624303:1506
8	Иные сведения	—

Сведения об уточняемых земельных участках

1. Сведения о характерных точках границы уточняемого земельного участка с кадастровым номером 53:23:8624303:820

Зона №

Обозначение характерных точек границ	Существующие координаты, м		Уточненные координаты, м		Метод определения координат	Средняя квадратическая погрешность определения координат характерной точки (Mt), м	Формулы, примененные для расчета средней квадратической погрешности определения координат характерной точки (Mt), м
	X	Y	X	Y			
1	2	3	4	5	6	7	8
н1754У	—	—	584045.8 2	2179789. 59	Метод спутниковых геодезических измерений (определений)	0.10	—
н1721У	—	—	584040.3 0	2179786. 93	Метод спутниковых геодезических измерений (определений)	0.10	—
н1724У	—	—	584038.7 7	2179790. 10	Метод спутников	0.10	—

					ых геодезичес ких измерений (определен ий)		
н1755У	–	–	584044.2 9	2179792. 76	Метод спутников ых геодезичес ких измерений (определен ий)	0.10	–
н1754У	–	–	584045.8 2	2179789. 59	Метод спутников ых геодезичес ких измерений (определен ий)	0.10	–

**2. Сведения о частях границ уточняемого земельного участка с кадастровым номером
53:23:8624303:820**

Обозначение части границ		Горизонтальное проложение (S), м	Описание прохождения части границ	Отметка о наличии земельного спора о местоположении границ земельного участка
от т. 1	до т. 2			
		3	4	5
н1754У	н1721У	6.13	–	–
н1721У	н1724У	3.52	–	–
н1724У	н1755У	6.13	–	–
н1755У	н1754У	3.52	–	–

**3. Общие сведения об уточняемом земельном участке с кадастровым номером
53:23:8624303:820**

№ п/п 1	Наименование характеристики земельного участка 2	Значение характеристики 3
1	Адрес земельного участка	Новгородская обл, Великий Новгород г, По Лужскому шоссе (кв 243) неопр
	Местоположение земельного участка (при отсутствии присвоенного адреса)	–
	Дополнительные сведения о местоположении земельного участка	–
2	Площадь земельного участка ± величина погрешности определения площади ($P \pm \Delta P$), м ²	22 кв.м ± 1.63 кв.м
3	Формула, примененная для расчета предельной допустимой погрешности определения площади земельного участка (ΔP), м ²	$\Delta P = 3.5 * 0.10 * \sqrt{22} = 1.63$
4	Площадь земельного участка	23

	согласно сведениям Единого государственного реестра недвижимости ($P_{\text{кад}}$), м^2	
5	Оценка расхождения P и $P_{\text{кад}}$ ($P - P_{\text{кад}}$), м^2	1 кв.м
6	Предельный минимальный и максимальный размеры земельного участка ($P_{\text{мин}}$ и $P_{\text{макс}}$), м^2	18 45
7	Кадастровый или иной номер (обозначение) здания, сооружения, объекта незавершенного строительства, расположенного на земельном участке	53:23:8624303:1723
8	Иные сведения	—

Сведения об уточняемых земельных участках

1. Сведения о характерных точках границы уточняемого земельного участка с кадастровым номером 53:23:8624303:822

Зона № —

Обозначение характерных точек границ	Существующие координаты, м		Уточненные координаты, м		Метод определения координат	Средняя квадратическая погрешность определения координат характерной точки (Mt), м	Формулы, примененные для расчета средней квадратической погрешности определения координат характерной точки (Mt), м
	X	Y	X	Y			
1	2	3	4	5	6	7	8
н1756У	—	—	584024.75	2179820.11	Метод спутниковых геодезических измерений (определений)	0.10	—
н1757У	—	—	584019.37	2179817.13	Метод спутниковых геодезических измерений (определений)	0.10	—
н1719У	—	—	584017.39	2179820.79	Метод спутниковых геодезических измерений	0.10	—

					(определен ий)		
н1758У	–	–	584022.9 5	2179823. 72	Метод спутников ых геодезичес ких измерений (определен ий)	0.10	–
н1756У	–	–	584024.7 5	2179820. 11	Метод спутников ых геодезичес ких измерений (определен ий)	0.10	–

**2. Сведения о частях границ уточняемого земельного участка с кадастровым номером
53:23:8624303:822**

Обозначение части границ		Горизонтальное проложение (S), м	Описание прохождения части границ	Отметка о наличии земельного спора о местоположении границ земельного участка
от т.	до т.			
1	2	3	4	5
н1756У	н1757У	6.15	–	–
н1757У	н1719У	4.16	–	–
н1719У	н1758У	6.28	–	–
н1758У	н1756У	4.03	–	–

**3. Общие сведения об уточняемом земельном участке с кадастровым номером
53:23:8624303:822**

№ п/п	Наименование характеристики земельного участка	Значение характеристики
1	2	3
1	Адрес земельного участка	Новгородская обл, Великий Новгород г, Лужское ш
	Местоположение земельного участка (при отсутствии присвоенного адреса)	–
	Дополнительные сведения о местоположении земельного участка	–
2	Площадь земельного участка ± величина погрешности определения площади ($P \pm \Delta P$), м ²	25 кв.м ± 1.77 кв.м
3	Формула, примененная для расчета предельной допустимой погрешности определения площади земельного участка (ΔP), м ²	$\Delta P = 3.5 * 0.10 * \sqrt{25} = 1.77$
4	Площадь земельного участка согласно сведениям Единого государственного реестра недвижимости ($P_{\text{кад}}$), м ²	21
5	Оценка расхождения P и $P_{\text{кад}}$ ($P -$	4 кв.м

	$P_{\text{кад}}$), м ²	
6	Предельный минимальный и максимальный размеры земельного участка ($P_{\text{мин}}$ и $P_{\text{макс}}$), м ²	18 45
7	Кадастровый или иной номер (обозначение) здания, сооружения, объекта незавершенного строительства, расположенного на земельном участке	53:23:8624303:1537
8	Иные сведения	–

Сведения об уточняемых земельных участках

1. Сведения о характерных точках границы уточняемого земельного участка с кадастровым номером 53:23:8624303:823

Зона №

Обозначение характерных точек границ	Существующие координаты, м		Уточненные координаты, м		Метод определения координат	Средняя квадратическая погрешность определения координат характерной точки (Mt), м	Формулы, примененные для расчета средней квадратической погрешности определения координат характерной точки (Mt), м
	X	Y	X	Y			
1	2	3	4	5	6	7	8
н1758У	–	–	584022.9 5	2179823. 72	Метод спутниковых геодезических измерений (определений)	0.10	–
н1719У	–	–	584017.3 9	2179820. 79	Метод спутниковых геодезических измерений (определений)	0.10	–
н1717У	–	–	584015.1 6	2179825. 07	Метод спутниковых геодезических измерений (определений)	0.10	–
н1759У	–	–	584020.7 9	2179828. 07	Метод спутниковых	0.10	–

					ых геодезических измерений (определений)		
н1758У	–	–	584022.95	2179823.72	Метод спутниковых геодезических измерений (определений)	0.10	–

2. Сведения о частях границ уточняемого земельного участка с кадастровым номером 53:23:8624303:823

Обозначение части границ		Горизонтальное проложение (S), м	Описание прохождения части границ	Отметка о наличии земельного спора о местоположении границ земельного участка
от т. 1	до т. 2			
		3	4	5
н1758У	н1719У	6.28	–	–
н1719У	н1717У	4.83	–	–
н1717У	н1759У	6.38	–	–
н1759У	н1758У	4.86	–	–

3. Общие сведения об уточняемом земельном участке с кадастровым номером 53:23:8624303:823

№ п/п	Наименование характеристики земельного участка	Значение характеристики
1	2	3
1	Адрес земельного участка	Новгородская обл, Великий Новгород г, ул
	Местоположение земельного участка (при отсутствии присвоенного адреса)	–
	Дополнительные сведения о местоположении земельного участка	–
2	Площадь земельного участка ± величина погрешности определения площади ($P \pm \Delta P$), м ²	31 кв.м ± 1.94 кв.м
3	Формула, примененная для расчета предельной допустимой погрешности определения площади земельного участка (ΔP), м ²	$\Delta P = 3.5 * 0.10 * \sqrt{31} = 1.94$
4	Площадь земельного участка согласно сведениям Единого государственного реестра недвижимости ($P_{\text{кад}}$), м ²	21
5	Оценка расхождения P и $P_{\text{кад}}$ ($P - P_{\text{кад}}$), м ²	10 кв.м
6	Предельный минимальный и максимальный размеры земельного участка ($P_{\text{мин}}$ и $P_{\text{макс}}$), м ²	–
7	Кадастровый или иной номер	53:23:8624303:1794

	(обозначение) здания, сооружения, объекта незавершенного строительства, расположенного на земельном участке	
8	Иные сведения	—

Сведения об уточняемых земельных участках

**1. Сведения о характерных точках границы уточняемого земельного участка с кадастровым номером 53:23:8624303:824
Зона № —**

Обозначение характерных точек границ	Существующие координаты, м		Уточненные координаты, м		Метод определения координат	Средняя квадратическая погрешность определения координат характерной точки (Mt), м	Формулы, примененные для расчета средней квадратической погрешности определения координат характерной точки (Mt), м
	X	Y	X	Y			
1	2	3	4	5	6	7	8
н1759У	—	—	584020.79	2179828.07	Метод спутниковых геодезических измерений (определений)	0.10	—
н1717У	—	—	584015.16	2179825.07	Метод спутниковых геодезических измерений (определений)	0.10	—
н1712У	—	—	584013.82	2179828.24	Метод спутниковых геодезических измерений (определений)	0.10	—
н1716У	—	—	584013.20	2179829.56	Метод спутниковых геодезических измерений (определений)	0.10	—

н1760У	–	–	584018.6 1	2179832. 35	Метод спутниковых геодезических измерений (определений)	0.10	–
н1759У	–	–	584020.7 9	2179828. 07	Метод спутниковых геодезических измерений (определений)	0.10	–

**2. Сведения о частях границ уточняемого земельного участка с кадастровым номером
53:23:8624303:824**

Обозначение части границ		Горизонтальное проложение (S), м	Описание прохождения части границ	Отметка о наличии земельного спора о местоположении границ земельного участка
от т. 1	до т. 2			
		3	4	5
н1759У	н1717У	6.38	–	–
н1717У	н1712У	3.44	–	–
н1712У	н1716У	1.46	–	–
н1716У	н1760У	6.09	–	–
н1760У	н1759У	4.80	–	–

**3. Общие сведения об уточняемом земельном участке с кадастровым номером
53:23:8624303:824**

№ п/п	Наименование характеристики земельного участка	Значение характеристики
1	2	3
1	Адрес земельного участка	Новгородская обл, Великий Новгород г, Лужское ш, 66а гараж
	Местоположение земельного участка (при отсутствии присвоенного адреса)	–
	Дополнительные сведения о местоположении земельного участка	–
2	Площадь земельного участка ± величина погрешности определения площади ($P \pm \Delta P$), м ²	30 кв.м ± 1.92 кв.м
3	Формула, примененная для расчета предельной допустимой погрешности определения площади земельного участка (ΔP), м ²	$\Delta P = 3.5 * 0.10 * \sqrt{30} = 1.92$
4	Площадь земельного участка согласно сведениям Единого государственного реестра недвижимости ($P_{\text{кад}}$), м ²	30
5	Оценка расхождения P и $P_{\text{кад}}$ ($P - P_{\text{кад}}$), м ²	0 кв.м

6	Предельный минимальный и максимальный размеры земельного участка ($P_{\text{мин}}$ и $P_{\text{макс}}$), M^2	18 45
7	Кадастровый или иной номер (обозначение) здания, сооружения, объекта незавершенного строительства, расположенного на земельном участке	53:23:8624303:1824
8	Иные сведения	—

Сведения об уточняемых земельных участках

1. Сведения о характерных точках границы уточняемого земельного участка с кадастровым номером 53:23:8624303:825

Зона №

Обозначение характерных точек границ	Существующие координаты, м		Уточненные координаты, м		Метод определения координат	Средняя квадратическая погрешность определения координат характерной точки (Mт), м	Формулы, примененные для расчета средней квадратической погрешности определения координат характерной точки (Mт), м
	X	Y	X	Y			
1	2	3	4	5	6	7	8
н1760У	—	—	584018.6 1	2179832. 35	Метод спутниковых геодезических измерений (определений)	0.10	—
н1716У	—	—	584013.2 0	2179829. 56	Метод спутниковых геодезических измерений (определений)	0.10	—
н1715У	—	—	584012.2 3	2179831. 61	Метод спутниковых геодезических измерений (определений)	0.10	—
н1761У	—	—	584011.0 5	2179834. 08	Метод спутниковых геодезических измерений (определений)	0.10	—

					ких измерений (определен ий)		
н1762У	–	–	584016.6 5	2179836. 90	Метод спутников ых геодезичес ких измерений (определен ий)	0.10	–
н1760У	–	–	584018.6 1	2179832. 35	Метод спутников ых геодезичес ких измерений (определен ий)	0.10	–

2. Сведения о частях границ уточняемого земельного участка с кадастровым номером 53:23:8624303:825

Обозначение части границ		Горизонтальное проложение (S), м	Описание прохождения части границ	Отметка о наличии земельного спора о местоположении границ земельного участка
от т. 1	до т. 2			
н1760У	н1716У	6.09	–	–
н1716У	н1715У	2.27	–	–
н1715У	н1761У	2.74	–	–
н1761У	н1762У	6.27	–	–
н1762У	н1760У	4.95	–	–

3. Общие сведения об уточняемом земельном участке с кадастровым номером 53:23:8624303:825

№ п/п	Наименование характеристики земельного участка	Значение характеристики
1	2	3
1	Адрес земельного участка	Новгородская обл, Великий Новгород г, ул
	Местоположение земельного участка (при отсутствии присвоенного адреса)	–
	Дополнительные сведения о местоположении земельного участка	–
2	Площадь земельного участка ± величина погрешности определения площади ($P \pm \Delta P$), м ²	31 кв.м ± 1.94 кв.м
3	Формула, примененная для расчета предельной допустимой погрешности определения площади земельного участка (ΔP), м ²	$\Delta P = 3.5 * 0.10 * \sqrt{31} = 1.94$
4	Площадь земельного участка согласно сведениям Единого государственного реестра	25

	недвижимости ($P_{\text{кад}}$), м^2	
5	Оценка расхождения P и $P_{\text{кад}}$ ($P - P_{\text{кад}}$), м^2	6 кв.м
6	Предельный минимальный и максимальный размеры земельного участка ($P_{\text{мин}}$ и $P_{\text{макс}}$), м^2	–
7	Кадастровый или иной номер (обозначение) здания, сооружения, объекта незавершенного строительства, расположенного на земельном участке	–
8	Иные сведения	–

Сведения об уточняемых земельных участках

1. Сведения о характерных точках границы уточняемого земельного участка с кадастровым номером 53:23:8624303:826

Зона №

Обозначение характерных точек границ	Существующие координаты, м		Уточненные координаты, м		Метод определения координат	Средняя квадратическая погрешность определения координат характерной точки (Mt), м	Формулы, примененные для расчета средней квадратической погрешности определения координат характерной точки (Mt), м
	X	Y	X	Y			
1	2	3	4	5	6	7	8
н1762У	–	–	584016.65	2179836.90	Метод спутниковых геодезических измерений (определений)	0.10	–
н1761У	–	–	584011.05	2179834.08	Метод спутниковых геодезических измерений (определений)	0.10	–
н1708У	–	–	584010.83	2179834.55	Метод спутниковых геодезических измерений (определений)	0.10	–

н1706У	–	–	584009.1 3	2179838. 09	Метод спутниковых геодезических измерений (определений)	0.10	–
н1763У	–	–	584015.0 0	2179840. 72	Метод спутниковых геодезических измерений (определений)	0.10	–
н1762У	–	–	584016.6 5	2179836. 90	Метод спутниковых геодезических измерений (определений)	0.10	–

**2. Сведения о частях границ уточняемого земельного участка с кадастровым номером
53:23:8624303:826**

Обозначение части границ		Горизонтальное проложение (S), м	Описание прохождения части границ	Отметка о наличии земельного спора о местоположении границ земельного участка
от т. 1	до т. 2			
		3	4	5
н1762У	н1761У	6.27	–	–
н1761У	н1708У	0.52	–	–
н1708У	н1706У	3.93	–	–
н1706У	н1763У	6.43	–	–
н1763У	н1762У	4.16	–	–

**3. Общие сведения об уточняемом земельном участке с кадастровым номером
53:23:8624303:826**

№ п/п	Наименование характеристики земельного участка	Значение характеристики
1	2	3
1	Адрес земельного участка	Новгородская обл, Великий Новгород г, Лужское ш
	Местоположение земельного участка (при отсутствии присвоенного адреса)	–
	Дополнительные сведения о местоположении земельного участка	–
2	Площадь земельного участка ± величина погрешности определения площади ($P \pm \Delta P$), м ²	27 кв.м ± 1.83 кв.м
3	Формула, примененная для расчета предельной допустимой погрешности	$\Delta P = 3.5 * 0.10 * \sqrt{27} = 1.83$

	определения площади земельного участка (ΔP), m^2	
4	Площадь земельного участка согласно сведениям Единого государственного реестра недвижимости ($P_{\text{кад}}$), m^2	24
5	Оценка расхождения P и $P_{\text{кад}}$ ($P - P_{\text{кад}}$), m^2	3 кв.м
6	Предельный минимальный и максимальный размеры земельного участка ($P_{\text{мин}}$ и $P_{\text{макс}}$), m^2	—
7	Кадастровый или иной номер (обозначение) здания, сооружения, объекта незавершенного строительства, расположенного на земельном участке	53:23:8624303:1798
8	Иные сведения	—

Сведения об уточняемых земельных участках

1. Сведения о характерных точках границы уточняемого земельного участка с кадастровым номером 53:23:8624303:827 Зона № —

Обозначение характерных точек границ	Существующие координаты, м		Уточненные координаты, м		Метод определения координат	Средняя квадратическая погрешность определения координат характерной точки (Mt), м	Формулы, примененные для расчета средней квадратической погрешности определения координат характерной точки (Mt), м
	X	Y	X	Y			
1	2	3	4	5	6	7	8
н1763У	—	—	584015.00	2179840.72	Метод спутниковых геодезических измерений (определений)	0.10	—
н1706У	—	—	584009.13	2179838.09	Метод спутниковых геодезических измерений (определений)	0.10	—
н1702У	—	—	584007.52	2179841.45	Метод спутниковых	0.10	—

					геодезических измерений (определений)		
н1764У	–	–	584013.45	2179843.90	Метод спутниковых геодезических измерений (определений)	0.10	–
н1763У	–	–	584015.00	2179840.72	Метод спутниковых геодезических измерений (определений)	0.10	–

2. Сведения о частях границ уточняемого земельного участка с кадастровым номером 53:23:8624303:827

Обозначение части границ		Горизонтальное проложение (S), м	Описание прохождения части границ	Отметка о наличии земельного спора о местоположении границ земельного участка
от т.	до т.			
1	2	3	4	5
н1763У	н1706У	6.43	–	–
н1706У	н1702У	3.73	–	–
н1702У	н1764У	6.42	–	–
н1764У	н1763У	3.54	–	–

3. Общие сведения об уточняемом земельном участке с кадастровым номером 53:23:8624303:827

№ п/п	Наименование характеристики земельного участка	Значение характеристики
1	2	3
1	Адрес земельного участка	Новгородская обл, Великий Новгород г, По Лужскому шоссе (кв 243) неопр
	Местоположение земельного участка (при отсутствии присвоенного адреса)	–
	Дополнительные сведения о местоположении земельного участка	–
2	Площадь земельного участка ± величина погрешности определения площади ($P \pm \Delta P$), м ²	23 кв.м ± 1.69 кв.м
3	Формула, примененная для расчета предельной допустимой погрешности определения площади земельного участка (ΔP), м ²	$\Delta P = 3.5 * 0.10 * \sqrt{23} = 1.69$
4	Площадь земельного участка согласно сведениям Единого	21

	государственного реестра недвижимости ($P_{\text{кад}}$), м^2	
5	Оценка расхождения P и $P_{\text{кад}}$ ($P - P_{\text{кад}}$), м^2	2 кв.м
6	Предельный минимальный и максимальный размеры земельного участка ($P_{\text{мин}}$ и $P_{\text{макс}}$), м^2	—
7	Кадастровый или иной номер (обозначение) здания, сооружения, объекта незавершенного строительства, расположенного на земельном участке	53:23:8624303:1877
8	Иные сведения	—

Сведения об уточняемых земельных участках

1. Сведения о характерных точках границы уточняемого земельного участка с кадастровым номером 53:23:8624303:828

Зона №

Обозначение характерных точек границ	Существующие координаты, м		Уточненные координаты, м		Метод определения координат	Средняя квадратическая погрешность определения координат характерной точки (Mt), м	Формулы, примененные для расчета средней квадратической погрешности определения координат характерной точки (Mt), м
	X	Y	X	Y			
1	2	3	4	5	6	7	8
н1764У	—	—	584013.45	2179843.90	Метод спутниковых геодезических измерений (определений)	0.10	—
н1702У	—	—	584007.52	2179841.45	Метод спутниковых геодезических измерений (определений)	0.10	—
н1705У	—	—	584006.12	2179844.78	Метод спутниковых геодезических измерений (определений)	0.10	—

н1765У	–	–	584011.7 9	2179847. 29	ий) Метод спутников ых геодезичес ких измерений (определен ий)	0.10	–
н1764У	–	–	584013.4 5	2179843. 90	Метод спутников ых геодезичес ких измерений (определен ий)	0.10	–

**2. Сведения о частях границ уточняемого земельного участка с кадастровым номером
53:23:8624303:828**

Обозначение части границ		Горизонтальное проложение (S), м	Описание прохождения части границ	Отметка о наличии земельного спора о местоположении границ земельного участка
от т.	до т.			
1	2	3	4	5
н1764У	н1702У	6.42	–	–
н1702У	н1705У	3.61	–	–
н1705У	н1765У	6.20	–	–
н1765У	н1764У	3.77	–	–

**3. Общие сведения об уточняемом земельном участке с кадастровым номером
53:23:8624303:828**

№ п/п	Наименование характеристики земельного участка	Значение характеристики
1	2	3
1	Адрес земельного участка	Новгородская обл, Великий Новгород г, Основной комплекс по Лужскому шоссе кв23 гск, 69 гараж
	Местоположение земельного участка (при отсутствии присвоенного адреса)	–
	Дополнительные сведения о местоположении земельного участка	–
2	Площадь земельного участка ± величина погрешности определения площади ($P \pm \Delta P$), м ²	23 кв.м ± 1.69 кв.м
3	Формула, примененная для расчета предельной допустимой погрешности определения площади земельного участка (ΔP), м ²	$\Delta P = 3.5 * 0.10 * \sqrt{23} = 1.69$
4	Площадь земельного участка согласно сведениям Единого государственного реестра недвижимости ($P_{\text{кад}}$), м ²	21
5	Оценка расхождения P и $P_{\text{кад}}$ ($P -$	2 кв.м

	$P_{\text{кад}}$), м ²	
6	Предельный минимальный и максимальный размеры земельного участка ($P_{\text{мин}}$ и $P_{\text{макс}}$), м ²	18 45
7	Кадастровый или иной номер (обозначение) здания, сооружения, объекта незавершенного строительства, расположенного на земельном участке	53:23:8624303:1862
8	Иные сведения	–

Сведения об уточняемых земельных участках

1. Сведения о характерных точках границы уточняемого земельного участка с кадастровым номером 53:23:8624303:829

Зона №

Обозначение характерных точек границ	Существующие координаты, м		Уточненные координаты, м		Метод определения координат	Средняя квадратическая погрешность определения координат характерной точки (Mt), м	Формулы, примененные для расчета средней квадратической погрешности определения координат характерной точки (Mt), м
	X	Y	X	Y			
1	2	3	4	5	6	7	8
н1765У	–	–	584011.79	2179847.29	Метод спутниковых геодезических измерений (определений)	0.10	–
н1705У	–	–	584006.12	2179844.78	Метод спутниковых геодезических измерений (определений)	0.10	–
н1700У	–	–	584004.50	2179848.06	Метод спутниковых геодезических измерений (определений)	0.10	–
н1766У	–	–	584010.24	2179850.48	Метод спутниковых	0.10	–

					ых геодезических измерений (определений)		
н1765У	–	–	584011.79	2179847.29	Метод спутниковых геодезических измерений (определений)	0.10	–

2. Сведения о частях границ уточняемого земельного участка с кадастровым номером 53:23:8624303:829

Обозначение части границ		Горизонтальное проложение (S), м	Описание прохождения части границ	Отметка о наличии земельного спора о местоположении границ земельного участка
от т. 1	до т. 2			
		3	4	5
н1765У	н1705У	6.20	–	–
н1705У	н1700У	3.66	–	–
н1700У	н1766У	6.23	–	–
н1766У	н1765У	3.55	–	–

3. Общие сведения об уточняемом земельном участке с кадастровым номером 53:23:8624303:829

№ п/п	Наименование характеристики земельного участка	Значение характеристики
1	2	3
1	Адрес земельного участка	Новгородская обл, Великий Новгород г, ул
	Местоположение земельного участка (при отсутствии присвоенного адреса)	–
	Дополнительные сведения о местоположении земельного участка	–
2	Площадь земельного участка ± величина погрешности определения площади ($P \pm \Delta P$), м ²	22 кв.м ± 1.66 кв.м
3	Формула, примененная для расчета предельной допустимой погрешности определения площади земельного участка (ΔP), м ²	$\Delta P = 3.5 * 0.10 * \sqrt{22} = 1.66$
4	Площадь земельного участка согласно сведениям Единого государственного реестра недвижимости ($P_{\text{кад}}$), м ²	21
5	Оценка расхождения P и $P_{\text{кад}}$ ($P - P_{\text{кад}}$), м ²	1 кв.м
6	Предельный минимальный и максимальный размеры земельного участка ($P_{\text{мин}}$ и $P_{\text{макс}}$), м ²	–
7	Кадастровый или иной номер	–

	(обозначение) здания, сооружения, объекта незавершенного строительства, расположенного на земельном участке	
8	Иные сведения	—

Сведения об уточняемых земельных участках

1. Сведения о характерных точках границы уточняемого земельного участка с кадастровым номером 53:23:8624303:83 Зона № —

Обозначение характерных точек границ	Существующие координаты, м		Уточненные координаты, м		Метод определения координат	Средняя квадратическая погрешность определения координат характерной точки (Mt), м	Формулы, примененные для расчета средней квадратической погрешности определения координат характерной точки (Mt), м
	X	Y	X	Y			
1	2	3	4	5	6	7	8
н632У	—	—	583779.3 1	2179768. 22	Метод спутниковых геодезических измерений (определений)	0.10	—
н1741У	—	—	583773.7 7	2179765. 50	Метод спутниковых геодезических измерений (определений)	0.10	—
н1740У	—	—	583772.2 2	2179768. 66	Метод спутниковых геодезических измерений (определений)	0.10	—
н634У	—	—	583777.7 6	2179771. 38	Метод спутниковых геодезических измерений (определений)	0.10	—

н632У	–	–	583779.3 1	2179768. 22	Метод спутниковых геодезических измерений (определений)	0.10	–
-------	---	---	---------------	----------------	---	------	---

2. Сведения о частях границ уточняемого земельного участка с кадастровым номером 53:23:8624303:83

Обозначение части границ		Горизонтальное проложение (S), м	Описание прохождения части границ	Отметка о наличии земельного спора о местоположении границ земельного участка
от т. 1	до т. 2			
н632У	н1741У	6.17	–	–
н1741У	н1740У	3.52	–	–
н1740У	н634У	6.17	–	–
н634У	н632У	3.52	–	–

3. Общие сведения об уточняемом земельном участке с кадастровым номером 53:23:8624303:83

№ п/п	Наименование характеристики земельного участка	Значение характеристики
1	Адрес земельного участка	Новгородская обл, Великий Новгород г, Гск Вече Комплекс 1 тер, 67 гараж
	Местоположение земельного участка (при отсутствии присвоенного адреса)	–
	Дополнительные сведения о местоположении земельного участка	–
2	Площадь земельного участка ± величина погрешности определения площади ($P \pm \Delta P$), м ²	22 кв.м ± 1.63 кв.м
3	Формула, примененная для расчета предельной допустимой погрешности определения площади земельного участка (ΔP), м ²	$\Delta P = 3.5 * 0.10 * \sqrt{22} = 1.63$
4	Площадь земельного участка согласно сведениям Единого государственного реестра недвижимости ($P_{\text{кад}}$), м ²	21
5	Оценка расхождения P и $P_{\text{кад}}$ ($P - P_{\text{кад}}$), м ²	1 кв.м
6	Предельный минимальный и максимальный размеры земельного участка ($P_{\text{мин}}$ и $P_{\text{макс}}$), м ²	18 45
7	Кадастровый или иной номер (обозначение) здания, сооружения, объекта незавершенного строительства, расположенного на земельном участке	–
8	Иные сведения	–

Сведения об уточняемых земельных участках

1. Сведения о характерных точках границы уточняемого земельного участка с кадастровым номером 53:23:8624303:831

Зона №

Обозначение характерных точек границ	Существующие координаты, м		Уточненные координаты, м		Метод определения координат	Средняя квадратическая погрешность определения координат характерной точки (Mt), м	Формулы, примененные для расчета средней квадратической погрешности определения координат характерной точки (Mt), м
	X	Y	X	Y			
1	2	3	4	5	6	7	8
н1767У	–	–	584008.7 2	2179853. 69	Метод спутниковых геодезических измерений (определений)	0.10	–
н1696У	–	–	584002.9 9	2179851. 22	Метод спутниковых геодезических измерений (определений)	0.10	–
н1699У	–	–	584001.4 1	2179854. 42	Метод спутниковых геодезических измерений (определений)	0.10	–
н1768У	–	–	584007.1 8	2179856. 95	Метод спутниковых геодезических измерений (определений)	0.10	–
н1767У	–	–	584008.7 2	2179853. 69	Метод спутниковых геодезических	0.10	–

					измерений (определен ий)		
--	--	--	--	--	--------------------------------	--	--

**2. Сведения о частях границ уточняемого земельного участка с кадастровым номером
53:23:8624303:831**

Обозначение части границ		Горизонтальное проложение (S), м	Описание прохождения части границ	Отметка о наличии земельного спора о местоположении границ земельного участка
от т.	до т.			
1	2	3	4	5
н1767У	н1696У	6.24	—	—
н1696У	н1699У	3.57	—	—
н1699У	н1768У	6.30	—	—
н1768У	н1767У	3.61	—	—

**3. Общие сведения об уточняемом земельном участке с кадастровым номером
53:23:8624303:831**

№ п/п	Наименование характеристики земельного участка	Значение характеристики
1	2	3
1	Адрес земельного участка	Новгородская обл, Великий Новгород г, ул
	Местоположение земельного участка (при отсутствии присвоенного адреса)	—
	Дополнительные сведения о местоположении земельного участка	—
2	Площадь земельного участка ± величина погрешности определения площади ($P \pm \Delta P$), м ²	22 кв.м ± 1.66 кв.м
3	Формула, примененная для расчета предельной допустимой погрешности определения площади земельного участка (ΔP), м ²	$\Delta P = 3.5 * 0.10 * \sqrt{22} = 1.66$
4	Площадь земельного участка согласно сведениям Единого государственного реестра недвижимости ($P_{\text{кад}}$), м ²	21
5	Оценка расхождения P и $P_{\text{кад}}$ ($P - P_{\text{кад}}$), м ²	1 кв.м
6	Предельный минимальный и максимальный размеры земельного участка ($P_{\text{мин}}$ и $P_{\text{макс}}$), м ²	—
7	Кадастровый или иной номер (обозначение) здания, сооружения, объекта незавершенного строительства, расположенного на земельном участке	—
8	Иные сведения	—

Сведения об уточняемых земельных участках

1. Сведения о характерных точках границы уточняемого земельного участка с кадастровым номером 53:23:8624303:832

Зона № —

Обозначение характерных точек границ	Существующие координаты, м		Уточненные координаты, м		Метод определения координат	Средняя квадратиче- ская погрешнос- ть определе- ния координат характерно- й точки (Mt), м	Формулы, примененные для расчета средней квадратиче- ской погрешности определе- ния координат характерной точки (Mt), м
	X	Y	X	Y			
1	2	3	4	5	6	7	8
н1768У	–	–	584007.1 8	2179856. 95	Метод спутников ых геодезичес- ких измерений (определен- ий)	0.10	–
н1699У	–	–	584001.4 1	2179854. 42	Метод спутников ых геодезичес- ких измерений (определен- ий)	0.10	–
н1694У	–	–	583999.8 5	2179857. 80	Метод спутников ых геодезичес- ких измерений (определен- ий)	0.10	–
н1769У	–	–	584005.6 7	2179860. 16	Метод спутников ых геодезичес- ких измерений (определен- ий)	0.10	–
н1768У	–	–	584007.1 8	2179856. 95	Метод спутников ых геодезичес- ких измерений (определен- ий)	0.10	–

2. Сведения о частях границ уточняемого земельного участка с кадастровым номером

53:23:8624303:832

Обозначение части границ		Горизонтальное проложение (S), м	Описание прохождения части границ	Отметка о наличии земельного спора о местоположении границ земельного участка
от т.	до т.			
1	2	3	4	5
н1768У	н1699У	6.30	—	—
н1699У	н1694У	3.72	—	—
н1694У	н1769У	6.28	—	—
н1769У	н1768У	3.55	—	—

3. Общие сведения об уточняемом земельном участке с кадастровым номером

53:23:8624303:832

№ п/п	Наименование характеристики земельного участка	Значение характеристики
1	2	3
1	Адрес земельного участка	Новгородская обл, Великий Новгород г
	Местоположение земельного участка (при отсутствии присвоенного адреса)	—
	Дополнительные сведения о местоположении земельного участка	—
2	Площадь земельного участка ± величина погрешности определения площади ($P \pm \Delta P$), м ²	23 кв.м ± 1.67 кв.м
3	Формула, примененная для расчета предельной допустимой погрешности определения площади земельного участка (ΔP), м ²	$\Delta P = 3.5 * 0.10 * \sqrt{23} = 1.67$
4	Площадь земельного участка согласно сведениям Единого государственного реестра недвижимости ($P_{\text{кад}}$), м ²	22
5	Оценка расхождения P и $P_{\text{кад}}$ ($P - P_{\text{кад}}$), м ²	1 кв.м
6	Предельный минимальный и максимальный размеры земельного участка ($P_{\text{мин}}$ и $P_{\text{макс}}$), м ²	18 45
7	Кадастровый или иной номер (обозначение) здания, сооружения, объекта незавершенного строительства, расположенного на земельном участке	53:23:8624303:2049
8	Иные сведения	—

Сведения об уточняемых земельных участках

1. Сведения о характерных точках границы уточняемого земельного участка с кадастровым номером 53:23:8624303:833

Зона № —

Обозначение характерных точек границ	Существующие координаты, м	Уточненные координаты, м	Метод определения координат	Средняя квадратическая погрешность	Формулы, примененные для расчета средней квадратическ
--------------------------------------	----------------------------	--------------------------	-----------------------------	------------------------------------	---

	X	Y	X	Y		определени я координат характерно й точки (Mт), м	ой погрешности определения координат характерной точки (Mт), м
1	2	3	4	5	6	7	8
н1769У	–	–	584005.6 7	2179860. 16	Метод спутников ых геодезичес ких измерений (определен ий)	0.10	–
н1694У	–	–	583999.8 5	2179857. 80	Метод спутников ых геодезичес ких измерений (определен ий)	0.10	–
н1690У	–	–	583998.1 8	2179860. 99	Метод спутников ых геодезичес ких измерений (определен ий)	0.10	–
н1770У	–	–	584003.9 7	2179863. 40	Метод спутников ых геодезичес ких измерений (определен ий)	0.10	–
н1769У	–	–	584005.6 7	2179860. 16	Метод спутников ых геодезичес ких измерений (определен ий)	0.10	–

**2. Сведения о частях границ уточняемого земельного участка с кадастровым номером
53:23:8624303:833**

Обозначение части границ		Горизонтальное проложение (S), м	Описание прохождения части границ	Отметка о наличии земельного спора о местоположении границ земельного участка
от т.	до т.			

1	2	3	4	5
н1769У	н1694У	6.28	–	–
н1694У	н1690У	3.60	–	–
н1690У	н1770У	6.27	–	–
н1770У	н1769У	3.66	–	–

3. Общие сведения об уточняемом земельном участке с кадастровым номером 53:23:8624303:833

№ п/п	Наименование характеристики земельного участка	Значение характеристики
1	2	3
1	Адрес земельного участка	Новгородская обл, Великий Новгород г, ул
	Местоположение земельного участка (при отсутствии присвоенного адреса)	–
	Дополнительные сведения о местоположении земельного участка	–
2	Площадь земельного участка ± величина погрешности определения площади ($P \pm \Delta P$), м ²	23 кв.м ± 1.67 кв.м
3	Формула, примененная для расчета предельной допустимой погрешности определения площади земельного участка (ΔP), м ²	$\Delta P = 3.5 * 0.10 * \sqrt{23} = 1.67$
4	Площадь земельного участка согласно сведениям Единого государственного реестра недвижимости ($P_{\text{кад}}$), м ²	23
5	Оценка расхождения P и $P_{\text{кад}}$ ($P - P_{\text{кад}}$), м ²	0 кв.м
6	Предельный минимальный и максимальный размеры земельного участка ($P_{\text{мин}}$ и $P_{\text{макс}}$), м ²	–
7	Кадастровый или иной номер (обозначение) здания, сооружения, объекта незавершенного строительства, расположенного на земельном участке	–
8	Иные сведения	–

Сведения об уточняемых земельных участках

1. Сведения о характерных точках границы уточняемого земельного участка с кадастровым номером 53:23:8624303:834

Зона № –

Обозначение характерных точек границ	Существующие координаты, м		Уточненные координаты, м		Метод определения координат	Средняя квадратическая погрешность определения координат характерной точки	Формулы, примененные для расчета средней квадратической погрешности определения координат характерной
	X	Y	X	Y			

						(Mт), м	точки (Mт), м
1	2	3	4	5	6	7	8
н1770У	–	–	584003.9 7	2179863. 40	Метод спутниковых геодезических измерений (определений)	0.10	–
н1690У	–	–	583998.1 8	2179860. 99	Метод спутниковых геодезических измерений (определений)	0.10	–
н1693У	–	–	583996.6 4	2179864. 25	Метод спутниковых геодезических измерений (определений)	0.10	–
н1771У	–	–	584002.4 4	2179866. 63	Метод спутниковых геодезических измерений (определений)	0.10	–
н1770У	–	–	584003.9 7	2179863. 40	Метод спутниковых геодезических измерений (определений)	0.10	–

2. Сведения о частях границ уточняемого земельного участка с кадастровым номером 53:23:8624303:834

Обозначение части границ		Горизонтальное проложение (S), м	Описание прохождения части границ	Отметка о наличии земельного спора о местоположении границ земельного участка
от г.	до г.			
1	2	3	4	5
н1770У	н1690У	6.27	–	–

н1771У	–	–	584002.4 4	2179866. 63	Метод спутниковых геодезических измерений (определений)	0.10	–
н1693У	–	–	583996.6 4	2179864. 25	Метод спутниковых геодезических измерений (определений)	0.10	–
н1687У	–	–	583995.1 7	2179867. 45	Метод спутниковых геодезических измерений (определений)	0.10	–
н1772У	–	–	584000.9 2	2179869. 84	Метод спутниковых геодезических измерений (определений)	0.10	–
н1771У	–	–	584002.4 4	2179866. 63	Метод спутниковых геодезических измерений (определений)	0.10	–

2. Сведения о частях границ уточняемого земельного участка с кадастровым номером 53:23:8624303:835

Обозначение части границ		Горизонтальное проложение (S), м	Описание прохождения части границ	Отметка о наличии земельного спора о местоположении границ земельного участка
от т. 1	до т. 2			
н1771У	н1693У	6.27	–	–
н1693У	н1687У	3.52	–	–
н1687У	н1772У	6.23	–	–
н1772У	н1771У	3.55	–	–

3. Общие сведения об уточняемом земельном участке с кадастровым номером 53:23:8624303:835

№ п/п	Наименование характеристики земельного участка	Значение характеристики
1	2	3
1	Адрес земельного участка	Новгородская обл, Великий Новгород г, ул
	Местоположение земельного участка (при отсутствии присвоенного адреса)	—
	Дополнительные сведения о местоположении земельного участка	—
2	Площадь земельного участка ± величина погрешности определения площади ($P \pm \Delta P$), м ²	22 кв.м ± 1.64 кв.м
3	Формула, примененная для расчета предельной допустимой погрешности определения площади земельного участка (ΔP), м ²	$\Delta P = 3.5 * 0.10 * \sqrt{22} = 1.64$
4	Площадь земельного участка согласно сведениям Единого государственного реестра недвижимости ($P_{\text{кад}}$), м ²	22
5	Оценка расхождения P и $P_{\text{кад}}$ ($P - P_{\text{кад}}$), м ²	0 кв.м
6	Предельный минимальный и максимальный размеры земельного участка ($P_{\text{мин}}$ и $P_{\text{макс}}$), м ²	—
7	Кадастровый или иной номер (обозначение) здания, сооружения, объекта незавершенного строительства, расположенного на земельном участке	53:23:8624303:1799
8	Иные сведения	—

Сведения об уточняемых земельных участках

1. Сведения о характерных точках границы уточняемого земельного участка с кадастровым номером 53:23:8624303:836 Зона № —

Обозначение характерных точек границ	Существующие координаты, м		Уточненные координаты, м		Метод определения координат	Средняя квадратическая погрешность определения координат характерной точки (Mt), м	Формулы, примененные для расчета средней квадратической погрешности определения координат характерной точки (Mt), м
	X	Y	X	Y			
1	2	3	4	5	6	7	8
н1772У	—	—	584000.92	2179869.84	Метод спутниковых геодезических измерений	0.10	—

					(определен ий)		
н1687У	–	–	583995.1 7	2179867. 45	Метод спутников ых геодезичес ких измерений (определен ий)	0.10	–
н1685У	–	–	583993.5 8	2179870. 83	Метод спутников ых геодезичес ких измерений (определен ий)	0.10	–
н1773У	–	–	583999.3 1	2179873. 25	Метод спутников ых геодезичес ких измерений (определен ий)	0.10	–
н1772У	–	–	584000.9 2	2179869. 84	Метод спутников ых геодезичес ких измерений (определен ий)	0.10	–

**2. Сведения о частях границ уточняемого земельного участка с кадастровым номером
53:23:8624303:836**

Обозначение части границ		Горизонтальное положение (S), м	Описание прохождения части границ	Отметка о наличии земельного спора о местоположении границ земельного участка
от т.	до т.			
1	2	3	4	5
н1772У	н1687У	6.23	–	–
н1687У	н1685У	3.74	–	–
н1685У	н1773У	6.22	–	–
н1773У	н1772У	3.77	–	–

**3. Общие сведения об уточняемом земельном участке с кадастровым номером
53:23:8624303:836**

№ п/п	Наименование характеристики земельного участка	Значение характеристики
1	2	3
1	Адрес земельного участка	Новгородская обл, Великий Новгород г, Лужское ш
	Местоположение земельного участка	–

	(при отсутствии присвоенного адреса)	
	Дополнительные сведения о местоположении земельного участка	—
2	Площадь земельного участка ± величина погрешности определения площади ($P \pm \Delta P$), м ²	23 кв.м ± 1.69 кв.м
3	Формула, примененная для расчета предельной допустимой погрешности определения площади земельного участка (ΔP), м ²	$\Delta P = 3.5 * 0.10 * \sqrt{23} = 1.69$
4	Площадь земельного участка согласно сведениям Единого государственного реестра недвижимости ($P_{\text{кад}}$), м ²	21
5	Оценка расхождения P и $P_{\text{кад}}$ ($P - P_{\text{кад}}$), м ²	2 кв.м
6	Предельный минимальный и максимальный размеры земельного участка ($P_{\text{мин}}$ и $P_{\text{макс}}$), м ²	18 45
7	Кадастровый или иной номер (обозначение) здания, сооружения, объекта незавершенного строительства, расположенного на земельном участке	53:23:8624303:1458
8	Иные сведения	—

Сведения об уточняемых земельных участках

1. Сведения о характерных точках границы уточняемого земельного участка с кадастровым номером 53:23:8624303:837

Зона № —

Обозначение характерных точек границ	Существующие координаты, м		Уточненные координаты, м		Метод определения координат	Средняя квадратическая погрешность определения координат характерной точки (Mt), м	Формулы, примененные для расчета средней квадратической погрешности определения координат характерной точки (Mt), м
	X	Y	X	Y			
1	2	3	4	5	6	7	8
н1773У	—	—	583999.3 1	2179873. 25	Метод спутниковых геодезических измерений (определений)	0.10	—
н1685У	—	—	583993.5 8	2179870. 83	Метод спутников	0.10	—

					ых геодезических измерений (определений)		
н1683У	–	–	583992.06	2179874.03	Метод спутниковых геодезических измерений (определений)	0.10	–
н1774У	–	–	583997.78	2179876.49	Метод спутниковых геодезических измерений (определений)	0.10	–
н1773У	–	–	583999.31	2179873.25	Метод спутниковых геодезических измерений (определений)	0.10	–

2. Сведения о частях границ уточняемого земельного участка с кадастровым номером 53:23:8624303:837

Обозначение части границ		Горизонтальное проложение (S), м	Описание прохождения части границ	Отметка о наличии земельного спора о местоположении границ земельного участка
от т. 1	до т. 2			
		3	4	5
н1773У	н1685У	6.22	–	–
н1685У	н1683У	3.54	–	–
н1683У	н1774У	6.23	–	–
н1774У	н1773У	3.58	–	–

3. Общие сведения об уточняемом земельном участке с кадастровым номером 53:23:8624303:837

№ п/п	Наименование характеристики земельного участка	Значение характеристики
1	2	3
1	Адрес земельного участка	Новгородская обл, Великий Новгород г, ул
	Местоположение земельного участка (при отсутствии присвоенного адреса)	–
	Дополнительные сведения о местоположении земельного участка	–
2	Площадь земельного участка ±	22 кв.м ± 1.65 кв.м

	величина погрешности определения площади ($P \pm \Delta P$), м ²	
3	Формула, примененная для расчета предельной допустимой погрешности определения площади земельного участка (ΔP), м ²	$\Delta P = 3.5 * 0.10 * \sqrt{22} = 1.65$
4	Площадь земельного участка согласно сведениям Единого государственного реестра недвижимости ($P_{\text{кад}}$), м ²	21
5	Оценка расхождения P и $P_{\text{кад}}$ ($P - P_{\text{кад}}$), м ²	1 кв.м
6	Предельный минимальный и максимальный размеры земельного участка ($P_{\text{мин}}$ и $P_{\text{макс}}$), м ²	–
7	Кадастровый или иной номер (обозначение) здания, сооружения, объекта незавершенного строительства, расположенного на земельном участке	–
8	Иные сведения	–

Сведения об уточняемых земельных участках

1. Сведения о характерных точках границы уточняемого земельного участка с кадастровым номером 53:23:8624303:838

Зона №

Обозначение характерных точек границ	Существующие координаты, м		Уточненные координаты, м		Метод определения координат	Средняя квадратическая погрешность определения координат характерной точки (Mt), м	Формулы, примененные для расчета средней квадратической погрешности определения координат характерной точки (Mt), м
	X	Y	X	Y			
1	2	3	4	5	6	7	8
н1774У	–	–	583997.78	2179876.49	Метод спутниковых геодезических измерений (определений)	0.10	–
н1683У	–	–	583992.06	2179874.03	Метод спутниковых геодезических измерений (определений)	0.10	–

н1679У	–	–	583990.5 1	2179877. 28	ий) Метод спутников ых геодезичес ких измерений (определен ий)	0.10	–
н1775У	–	–	583996.2 5	2179879. 73	Метод спутников ых геодезичес ких измерений (определен ий)	0.10	–
н1774У	–	–	583997.7 8	2179876. 49	Метод спутников ых геодезичес ких измерений (определен ий)	0.10	–

**2. Сведения о частях границ уточняемого земельного участка с кадастровым номером
53:23:8624303:838**

Обозначение части границ		Горизонтальное проложение (S), м	Описание прохождения части границ	Отметка о наличии земельного спора о местоположении границ земельного участка
от т.	до т.			
1	2	3	4	5
н1774У	н1683У	6.23	–	–
н1683У	н1679У	3.60	–	–
н1679У	н1775У	6.24	–	–
н1775У	н1774У	3.58	–	–

**3. Общие сведения об уточняемом земельном участке с кадастровым номером
53:23:8624303:838**

№ п/п	Наименование характеристики земельного участка	Значение характеристики
1	2	3
1	Адрес земельного участка	Новгородская обл, Великий Новгород г, ул
	Местоположение земельного участка (при отсутствии присвоенного адреса)	–
	Дополнительные сведения о местоположении земельного участка	–
2	Площадь земельного участка ± величина погрешности определения площади ($P \pm \Delta P$), м ²	22 кв.м ± 1.66 кв.м
3	Формула, примененная для расчета предельной допустимой погрешности определения площади земельного	$\Delta P = 3.5 * 0.10 * \sqrt{22} = 1.66$

	участка (ΔP), м ²	
4	Площадь земельного участка согласно сведениям Единого государственного реестра недвижимости ($P_{\text{кад}}$), м ²	21
5	Оценка расхождения P и $P_{\text{кад}}$ ($P - P_{\text{кад}}$), м ²	1 кв.м
6	Предельный минимальный и максимальный размеры земельного участка ($P_{\text{мин}}$ и $P_{\text{макс}}$), м ²	–
7	Кадастровый или иной номер (обозначение) здания, сооружения, объекта незавершенного строительства, расположенного на земельном участке	–
8	Иные сведения	–

Сведения об уточняемых земельных участках

1. Сведения о характерных точках границы уточняемого земельного участка с кадастровым номером 53:23:8624303:839

Зона № –

Обозначение характерных точек границ	Существующие координаты, м		Уточненные координаты, м		Метод определения координат	Средняя квадратическая погрешность определения координат характерной точки (Mt), м	Формулы, примененные для расчета средней квадратической погрешности определения координат характерной точки (Mt), м
	X	Y	X	Y			
1	2	3	4	5	6	7	8
н1775У	–	–	583996.25	2179879.73	Метод спутниковых геодезических измерений (определений)	0.10	–
н1679У	–	–	583990.51	2179877.28	Метод спутниковых геодезических измерений (определений)	0.10	–
н1682У	–	–	583988.93	2179880.60	Метод спутниковых геодезических измерений (определений)	0.10	–

					ких измерений (определен ий)		
н1776У	–	–	583994.67	2179883.06	Метод спутников ых геодезичес ких измерений (определен ий)	0.10	–
н1775У	–	–	583996.25	2179879.73	Метод спутников ых геодезичес ких измерений (определен ий)	0.10	–

2. Сведения о частях границ уточняемого земельного участка с кадастровым номером 53:23:8624303:839

Обозначение части границ		Горизонтальное проложение (S), м	Описание прохождения части границ	Отметка о наличии земельного спора о местоположении границ земельного участка
от т. 1	до т. 2			
		3	4	5
н1775У	н1679У	6.24	–	–
н1679У	н1682У	3.68	–	–
н1682У	н1776У	6.24	–	–
н1776У	н1775У	3.69	–	–

3. Общие сведения об уточняемом земельном участке с кадастровым номером 53:23:8624303:839

№ п/п	Наименование характеристики земельного участка	Значение характеристики
1	2	3
1	Адрес земельного участка	Новгородская обл, Великий Новгород г, Лужское ш, 80 гараж
	Местоположение земельного участка (при отсутствии присвоенного адреса)	–
	Дополнительные сведения о местоположении земельного участка	–
2	Площадь земельного участка ± величина погрешности определения площади ($P \pm \Delta P$), м ²	23 кв.м ± 1.68 кв.м
3	Формула, примененная для расчета предельной допустимой погрешности определения площади земельного участка (ΔP), м ²	$\Delta P = 3.5 * 0.10 * \sqrt{23} = 1.68$
4	Площадь земельного участка согласно сведениям Единого государственного реестра	21

	недвижимости ($P_{\text{кад}}$), м^2	
5	Оценка расхождения P и $P_{\text{кад}}$ ($P - P_{\text{кад}}$), м^2	2 кв.м
6	Предельный минимальный и максимальный размеры земельного участка ($P_{\text{мин}}$ и $P_{\text{макс}}$), м^2	18 45
7	Кадастровый или иной номер (обозначение) здания, сооружения, объекта незавершенного строительства, расположенного на земельном участке	53:23:8624303:1895
8	Иные сведения	—

Сведения об уточняемых земельных участках

1. Сведения о характерных точках границы уточняемого земельного участка с кадастровым номером 53:23:8624303:84

Зона №

Обозначение характерных точек границ	Существующие координаты, м		Уточненные координаты, м		Метод определения координат	Средняя квадратическая погрешность определения координат характерной точки (Mt), м	Формулы, примененные для расчета средней квадратической погрешности определения координат характерной точки (Mt), м
	X	Y	X	Y			
1	2	3	4	5	6	7	8
н630У	—	—	583780.86	2179765.06	Метод спутниковых геодезических измерений (определений)	0.10	—
н1777У	—	—	583775.32	2179762.34	Метод спутниковых геодезических измерений (определений)	0.10	—
н1741У	—	—	583773.77	2179765.50	Метод спутниковых геодезических измерений (определений)	0.10	—

н632У	–	–	583779.3 1	2179768. 22	Метод спутниковых геодезических измерений (определений)	0.10	–
н630У	–	–	583780.8 6	2179765. 06	Метод спутниковых геодезических измерений (определений)	0.10	–

2. Сведения о частях границ уточняемого земельного участка с кадастровым номером 53:23:8624303:84

Обозначение части границ		Горизонтальное проложение (S), м	Описание прохождения части границ	Отметка о наличии земельного спора о местоположении границ земельного участка
от т. 1	до т. 2			
		3	4	5
н630У	н1777У	6.17	–	–
н1777У	н1741У	3.52	–	–
н1741У	н632У	6.17	–	–
н632У	н630У	3.52	–	–

3. Общие сведения об уточняемом земельном участке с кадастровым номером 53:23:8624303:84

№ п/п	Наименование характеристики земельного участка	Значение характеристики
1	2	3
1	Адрес земельного участка	Новгородская обл, Великий Новгород г, ул
	Местоположение земельного участка (при отсутствии присвоенного адреса)	–
	Дополнительные сведения о местоположении земельного участка	–
2	Площадь земельного участка ± величина погрешности определения площади ($P \pm \Delta P$), м ²	22 кв.м ± 1.63 кв.м
3	Формула, примененная для расчета предельной допустимой погрешности определения площади земельного участка (ΔP), м ²	$\Delta P = 3.5 * 0.10 * \sqrt{22} = 1.63$
4	Площадь земельного участка согласно сведениям Единого государственного реестра недвижимости ($P_{\text{кад}}$), м ²	21
5	Оценка расхождения P и $P_{\text{кад}}$ ($P - P_{\text{кад}}$), м ²	1 кв.м
6	Предельный минимальный и максимальный размеры земельного	–

	участка ($P_{\text{мин}}$ и $P_{\text{макс}}$), м^2	
7	Кадастровый или иной номер (обозначение) здания, сооружения, объекта незавершенного строительства, расположенного на земельном участке	–
8	Иные сведения	–

Сведения об уточняемых земельных участках

**1. Сведения о характерных точках границы уточняемого земельного участка с кадастровым номером 53:23:8624303:840
Зона № –**

Обозначение характерных точек границ	Существующие координаты, м		Уточненные координаты, м		Метод определения координат	Средняя квадратическая погрешность определения координат характерной точки (Mt), м	Формулы, примененные для расчета средней квадратической погрешности определения координат характерной точки (Mt), м
	X	Y	X	Y			
1	2	3	4	5	6	7	8
н1776У	–	–	583994.67	2179883.06	Метод спутниковых геодезических измерений (определений)	0.10	–
н1682У	–	–	583988.93	2179880.60	Метод спутниковых геодезических измерений (определений)	0.10	–
н1778У	–	–	583987.36	2179883.95	Метод спутниковых геодезических измерений (определений)	0.10	–
н1779У	–	–	583993.09	2179886.41	Метод спутниковых геодезических измерений	0.10	–

					(определен ий)		
н1776У	–	–	583994.6 7	2179883. 06	Метод спутников ых геодезичес ких измерений (определен ий)	0.10	–

**2. Сведения о частях границ уточняемого земельного участка с кадастровым номером
53:23:8624303:840**

Обозначение части границ		Горизонтальное проложение (S), м	Описание прохождения части границ	Отметка о наличии земельного спора о местоположении границ земельного участка
от т.	до т.			
1	2	3	4	5
н1776У	н1682У	6.24	–	–
н1682У	н1778У	3.70	–	–
н1778У	н1779У	6.24	–	–
н1779У	н1776У	3.70	–	–

**3. Общие сведения об уточняемом земельном участке с кадастровым номером
53:23:8624303:840**

№ п/п	Наименование характеристики земельного участка	Значение характеристики
1	2	3
1	Адрес земельного участка	Новгородская обл, Великий Новгород г, ул
	Местоположение земельного участка (при отсутствии присвоенного адреса)	–
	Дополнительные сведения о местоположении земельного участка	–
2	Площадь земельного участка ± величина погрешности определения площади ($P \pm \Delta P$), м ²	23 кв.м ± 1.68 кв.м
3	Формула, примененная для расчета предельной допустимой погрешности определения площади земельного участка (ΔP), м ²	$\Delta P = 3.5 * 0.10 * \sqrt{23} = 1.68$
4	Площадь земельного участка согласно сведениям Единого государственного реестра недвижимости ($P_{\text{кад}}$), м ²	23
5	Оценка расхождения P и $P_{\text{кад}}$ ($P - P_{\text{кад}}$), м ²	0 кв.м
6	Предельный минимальный и максимальный размеры земельного участка ($P_{\text{мин}}$ и $P_{\text{макс}}$), м ²	–
7	Кадастровый или иной номер (обозначение) здания, сооружения, объекта незавершенного строительства, расположенного на земельном участке	–

8

Иные сведения

–

Сведения об уточняемых земельных участках**1. Сведения о характерных точках границы уточняемого земельного участка с кадастровым номером 53:23:8624303:841****Зона № –**

Обозначение характерных точек границ	Существующие координаты, м		Уточненные координаты, м		Метод определения координат	Средняя квадратиче- ская погрешнос- ть определе- ния координат характерно- й точки (Mt), м	Формулы, примененные для расчета средней квадратиче- ской погрешности определения координат характерной точки (Mt), м
	X	Y	X	Y			
1	2	3	4	5	6	7	8
н1779У	–	–	583993.0 9	2179886. 41	Метод спутников ых геодезичес- ких измерений (определен- ий)	0.10	–
н1778У	–	–	583987.3 6	2179883. 95	Метод спутников ых геодезичес- ких измерений (определен- ий)	0.10	–
н1780У	–	–	583985.8 1	2179887. 25	Метод спутников ых геодезичес- ких измерений (определен- ий)	0.10	–
н1781У	–	–	583991.4 5	2179889. 88	Метод спутников ых геодезичес- ких измерений (определен- ий)	0.10	–
н1779У	–	–	583993.0 9	2179886. 41	Метод спутников ых геодезичес	0.10	–

					ких измерений (определен ий)		
--	--	--	--	--	------------------------------	--	--

2. Сведения о частях границ уточняемого земельного участка с кадастровым номером
53:23:8624303:841

Обозначение части границ		Горизонтальное проложение (S), м	Описание прохождения части границ	Отметка о наличии земельного спора о местоположении границ земельного участка
от т.	до т.			
1	2	3	4	5
н1779У	н1778У	6.24	—	—
н1778У	н1780У	3.65	—	—
н1780У	н1781У	6.22	—	—
н1781У	н1779У	3.84	—	—

3. Общие сведения об уточняемом земельном участке с кадастровым номером
53:23:8624303:841

№ п/п	Наименование характеристики земельного участка	Значение характеристики
1	2	3
1	Адрес земельного участка	Новгородская обл, Великий Новгород г, 82 гараж
	Местоположение земельного участка (при отсутствии присвоенного адреса)	—
	Дополнительные сведения о местоположении земельного участка	—
2	Площадь земельного участка ± величина погрешности определения площади ($P \pm \Delta P$), м ²	23 кв.м ± 1.69 кв.м
3	Формула, примененная для расчета предельной допустимой погрешности определения площади земельного участка (ΔP), м ²	$\Delta P = 3.5 * 0.10 * \sqrt{23} = 1.69$
4	Площадь земельного участка согласно сведениям Единого государственного реестра недвижимости ($P_{\text{кад}}$), м ²	21
5	Оценка расхождения P и $P_{\text{кад}}$ ($P - P_{\text{кад}}$), м ²	2 кв.м
6	Предельный минимальный и максимальный размеры земельного участка ($P_{\text{мин}}$ и $P_{\text{макс}}$), м ²	18 45
7	Кадастровый или иной номер (обозначение) здания, сооружения, объекта незавершенного строительства, расположенного на земельном участке	53:23:8624303:1914
8	Иные сведения	—

Сведения об уточняемых земельных участках

1. Сведения о характерных точках границы уточняемого земельного участка с кадастровым номером 53:23:8624303:843

Зона № —

Обозначение характерных точек границ	Существующие координаты, м		Уточненные координаты, м		Метод определения координат	Средняя квадратиче- ская погрешнос- ть определе- ния координат характерно- й точки (Mt), м	Формулы, примененные для расчета средней квадратиче- ской погрешности определе- ния координат характерной точки (Mt), м
	X	Y	X	Y			
1	2	3	4	5	6	7	8
н1782У	–	–	584012.0 2	2179887. 48	Метод спутников ых геодезичес- ких измерений (определен- ий)	0.10	–
н1783У	–	–	584006.3 7	2179885. 03	Метод спутников ых геодезичес- ких измерений (определен- ий)	0.10	–
н1784У	–	–	584004.9 1	2179888. 22	Метод спутников ых геодезичес- ких измерений (определен- ий)	0.10	–
н1785У	–	–	584010.5 9	2179890. 63	Метод спутников ых геодезичес- ких измерений (определен- ий)	0.10	–
н1782У	–	–	584012.0 2	2179887. 48	Метод спутников ых геодезичес- ких измерений (определен- ий)	0.10	–

2. Сведения о частях границ уточняемого земельного участка с кадастровым номером

53:23:8624303:843

Обозначение части границ		Горизонтальное проложение (S), м	Описание прохождения части границ	Отметка о наличии земельного спора о местоположении границ земельного участка
от т. 1	до т. 2			
н1782У	н1783У	6.16	—	—
н1783У	н1784У	3.51	—	—
н1784У	н1785У	6.17	—	—
н1785У	н1782У	3.46	—	—

3. Общие сведения об уточняемом земельном участке с кадастровым номером

53:23:8624303:843

№ п/п	Наименование характеристики земельного участка	Значение характеристики
1	2	3
1	Адрес земельного участка	Новгородская обл, Великий Новгород г, Лужское ш, 53 гараж
	Местоположение земельного участка (при отсутствии присвоенного адреса)	—
	Дополнительные сведения о местоположении земельного участка	—
2	Площадь земельного участка ± величина погрешности определения площади ($P \pm \Delta P$), м ²	21 кв.м ± 1.62 кв.м
3	Формула, примененная для расчета предельной допустимой погрешности определения площади земельного участка (ΔP), м ²	$\Delta P = 3.5 * 0.10 * \sqrt{21} = 1.62$
4	Площадь земельного участка согласно сведениям Единого государственного реестра недвижимости ($P_{\text{кад}}$), м ²	21
5	Оценка расхождения P и $P_{\text{кад}}$ ($P - P_{\text{кад}}$), м ²	0 кв.м
6	Предельный минимальный и максимальный размеры земельного участка ($P_{\text{мин}}$ и $P_{\text{макс}}$), м ²	18 45
7	Кадастровый или иной номер (обозначение) здания, сооружения, объекта незавершенного строительства, расположенного на земельном участке	53:23:8624303:1825
8	Иные сведения	—

Сведения об уточняемых земельных участках

1. Сведения о характерных точках границы уточняемого земельного участка с кадастровым номером 53:23:8624303:844

Зона № —

Обозначение характерных точек границ	Существующие координаты, м		Уточненные координаты, м		Метод определения координат	Средняя квадратиче ская погрешнос ть определени я координат характерно й точки (Mt), м	Формулы, примененные для расчета средней квадратическ ой погрешности определения координат характерной точки (Mt), м
	X	Y	X	Y			
1	2	3	4	5	6	7	8
н1786У	–	–	584013.5 0	2179884. 28	Метод спутников ых геодезичес ких измерений (определен ий)	0.10	–
н1787У	–	–	584007.8 5	2179881. 79	Метод спутников ых геодезичес ких измерений (определен ий)	0.10	–
н1783У	–	–	584006.3 7	2179885. 03	Метод спутников ых геодезичес ких измерений (определен ий)	0.10	–
н1782У	–	–	584012.0 2	2179887. 48	Метод спутников ых геодезичес ких измерений (определен ий)	0.10	–
н1786У	–	–	584013.5 0	2179884. 28	Метод спутников ых геодезичес ких измерений (определен ий)	0.10	–

2. Сведения о частях границ уточняемого земельного участка с кадастровым номером

53:23:8624303:844

Обозначение части границ		Горизонтальное проложение (S), м	Описание прохождения части границ	Отметка о наличии земельного спора о местоположении границ земельного участка
от т. 1	до т. 2			
н1786У	н1787У	6.17	—	—
н1787У	н1783У	3.56	—	—
н1783У	н1782У	6.16	—	—
н1782У	н1786У	3.53	—	—

3. Общие сведения об уточняемом земельном участке с кадастровым номером

53:23:8624303:844

№ п/п	Наименование характеристики земельного участка	Значение характеристики
1	2	3
1	Адрес земельного участка	Новгородская обл, Великий Новгород г, Лужское ш
	Местоположение земельного участка (при отсутствии присвоенного адреса)	—
	Дополнительные сведения о местоположении земельного участка	—
2	Площадь земельного участка ± величина погрешности определения площади ($P \pm \Delta P$), м ²	22 кв.м ± 1.64 кв.м
3	Формула, примененная для расчета предельной допустимой погрешности определения площади земельного участка (ΔP), м ²	$\Delta P = 3.5 * 0.10 * \sqrt{22} = 1.64$
4	Площадь земельного участка согласно сведениям Единого государственного реестра недвижимости ($P_{\text{кад}}$), м ²	21
5	Оценка расхождения P и $P_{\text{кад}}$ ($P - P_{\text{кад}}$), м ²	1 кв.м
6	Предельный минимальный и максимальный размеры земельного участка ($P_{\text{мин}}$ и $P_{\text{макс}}$), м ²	—
7	Кадастровый или иной номер (обозначение) здания, сооружения, объекта незавершенного строительства, расположенного на земельном участке	53:23:8624303:1802
8	Иные сведения	—

Сведения об уточняемых земельных участках

1. Сведения о характерных точках границы уточняемого земельного участка с кадастровым номером 53:23:8624303:845

Зона № —

Обозначение характерных точек границ	Существующие координаты, м		Уточненные координаты, м		Метод определения координат	Средняя квадратиче ская погрешнос ть определени я координат характерно й точки (Mt), м	Формулы, примененные для расчета средней квадратическ ой погрешности определения координат характерной точки (Mt), м
	X	Y	X	Y			
1	2	3	4	5	6	7	8
н1788У	–	–	584015.0 9	2179881. 07	Метод спутников ых геодезичес ких измерений (определен ий)	0.10	–
н1789У	–	–	584009.3 3	2179878. 55	Метод спутников ых геодезичес ких измерений (определен ий)	0.10	–
н1787У	–	–	584007.8 5	2179881. 79	Метод спутников ых геодезичес ких измерений (определен ий)	0.10	–
н1786У	–	–	584013.5 0	2179884. 28	Метод спутников ых геодезичес ких измерений (определен ий)	0.10	–
н1788У	–	–	584015.0 9	2179881. 07	Метод спутников ых геодезичес ких измерений (определен ий)	0.10	–

2. Сведения о частях границ уточняемого земельного участка с кадастровым номером

53:23:8624303:845

Обозначение части границ		Горизонтальное проложение (S), м	Описание прохождения части границ	Отметка о наличии земельного спора о местоположении границ земельного участка
от т. 1	до т. 2			
н1788У	н1789У	6.29	—	—
н1789У	н1787У	3.56	—	—
н1787У	н1786У	6.17	—	—
н1786У	н1788У	3.58	—	—

3. Общие сведения об уточняемом земельном участке с кадастровым номером

53:23:8624303:845

№ п/п	Наименование характеристики земельного участка	Значение характеристики
1	2	3
1	Адрес земельного участка	Новгородская обл, Великий Новгород г, Лужское ш
	Местоположение земельного участка (при отсутствии присвоенного адреса)	—
	Дополнительные сведения о местоположении земельного участка	—
2	Площадь земельного участка ± величина погрешности определения площади ($P \pm \Delta P$), м ²	22 кв.м ± 1.65 кв.м
3	Формула, примененная для расчета предельной допустимой погрешности определения площади земельного участка (ΔP), м ²	$\Delta P = 3.5 * 0.10 * \sqrt{22} = 1.65$
4	Площадь земельного участка согласно сведениям Единого государственного реестра недвижимости ($P_{\text{кад}}$), м ²	22
5	Оценка расхождения P и $P_{\text{кад}}$ ($P - P_{\text{кад}}$), м ²	0 кв.м
6	Предельный минимальный и максимальный размеры земельного участка ($P_{\text{мин}}$ и $P_{\text{макс}}$), м ²	18 45
7	Кадастровый или иной номер (обозначение) здания, сооружения, объекта незавершенного строительства, расположенного на земельном участке	53:23:8624303:1797
8	Иные сведения	—

Сведения об уточняемых земельных участках

1. Сведения о характерных точках границы уточняемого земельного участка с кадастровым номером 53:23:8624303:846

Зона № —

Обозначение характерных точек границ	Существующие координаты, м		Уточненные координаты, м		Метод определения координат	Средняя квадратиче- ская погрешнос- ть определе- ния координат характерно- й точки (Mt), м	Формулы, примененные для расчета средней квадратиче- ской погрешности определе- ния координат характерной точки (Mt), м
	X	Y	X	Y			
1	2	3	4	5	6	7	8
н1790У	–	–	584016.5 7	2179877. 79	Метод спутников ых геодезичес- ких измерений (определен- ий)	0.10	–
н1791У	–	–	584010.9 0	2179875. 29	Метод спутников ых геодезичес- ких измерений (определен- ий)	0.10	–
н1789У	–	–	584009.3 3	2179878. 55	Метод спутников ых геодезичес- ких измерений (определен- ий)	0.10	–
н1788У	–	–	584015.0 9	2179881. 07	Метод спутников ых геодезичес- ких измерений (определен- ий)	0.10	–
н1790У	–	–	584016.5 7	2179877. 79	Метод спутников ых геодезичес- ких измерений (определен- ий)	0.10	–

2. Сведения о частях границ уточняемого земельного участка с кадастровым номером

53:23:8624303:846

Обозначение части границ		Горизонтальное проложение (S), м	Описание прохождения части границ	Отметка о наличии земельного спора о местоположении границ земельного участка
от т. 1	до т. 2			
н1790У	н1791У	6.20	—	—
н1791У	н1789У	3.62	—	—
н1789У	н1788У	6.29	—	—
н1788У	н1790У	3.60	—	—

3. Общие сведения об уточняемом земельном участке с кадастровым номером

53:23:8624303:846

№ п/п	Наименование характеристики земельного участка	Значение характеристики
1	2	3
1	Адрес земельного участка	Новгородская обл, Великий Новгород г, Лужское ш
	Местоположение земельного участка (при отсутствии присвоенного адреса)	—
	Дополнительные сведения о местоположении земельного участка	—
2	Площадь земельного участка ± величина погрешности определения площади ($P \pm \Delta P$), м ²	23 кв.м ± 1.66 кв.м
3	Формула, примененная для расчета предельной допустимой погрешности определения площади земельного участка (ΔP), м ²	$\Delta P = 3.5 * 0.10 * \sqrt{23} = 1.66$
4	Площадь земельного участка согласно сведениям Единого государственного реестра недвижимости ($P_{\text{кад}}$), м ²	22
5	Оценка расхождения P и $P_{\text{кад}}$ ($P - P_{\text{кад}}$), м ²	1 кв.м
6	Предельный минимальный и максимальный размеры земельного участка ($P_{\text{мин}}$ и $P_{\text{макс}}$), м ²	15 45
7	Кадастровый или иной номер (обозначение) здания, сооружения, объекта незавершенного строительства, расположенного на земельном участке	—
8	Иные сведения	—

Сведения об уточняемых земельных участках

1. Сведения о характерных точках границы уточняемого земельного участка с кадастровым номером 53:23:8624303:847

Зона № —

Обозначение характерных точек границ	Существующие координаты, м		Уточненные координаты, м		Метод определения координат	Средняя квадратиче- ская погрешнос- ть определе- ния координат характерно- й точки (Mt), м	Формулы, примененные для расчета средней квадратиче- ской погрешности определе- ния координат характерной точки (Mt), м
	X	Y	X	Y			
1	2	3	4	5	6	7	8
н1792У	–	–	584018.1 1	2179874. 49	Метод спутников ых геодезичес- ких измерений (определен- ий)	0.10	–
н1793У	–	–	584012.4 8	2179872. 02	Метод спутников ых геодезичес- ких измерений (определен- ий)	0.10	–
н1791У	–	–	584010.9 0	2179875. 29	Метод спутников ых геодезичес- ких измерений (определен- ий)	0.10	–
н1790У	–	–	584016.5 7	2179877. 79	Метод спутников ых геодезичес- ких измерений (определен- ий)	0.10	–
н1792У	–	–	584018.1 1	2179874. 49	Метод спутников ых геодезичес- ких измерений (определен- ий)	0.10	–

2. Сведения о частях границ уточняемого земельного участка с кадастровым номером

53:23:8624303:847

Обозначение части границ		Горизонтальное проложение (S), м	Описание прохождения части границ	Отметка о наличии земельного спора о местоположении границ земельного участка
от т.	до т.			
1	2	3	4	5
н1792У	н1793У	6.15	—	—
н1793У	н1791У	3.63	—	—
н1791У	н1790У	6.20	—	—
н1790У	н1792У	3.64	—	—

3. Общие сведения об уточняемом земельном участке с кадастровым номером

53:23:8624303:847

№ п/п	Наименование характеристики земельного участка	Значение характеристики
1	2	3
1	Адрес земельного участка	Новгородская обл, Великий Новгород г, ул
	Местоположение земельного участка (при отсутствии присвоенного адреса)	—
	Дополнительные сведения о местоположении земельного участка	—
2	Площадь земельного участка ± величина погрешности определения площади ($P \pm \Delta P$), м ²	22 кв.м ± 1.66 кв.м
3	Формула, примененная для расчета предельной допустимой погрешности определения площади земельного участка (ΔP), м ²	$\Delta P = 3.5 * 0.10 * \sqrt{22} = 1.66$
4	Площадь земельного участка согласно сведениям Единого государственного реестра недвижимости ($P_{\text{кад}}$), м ²	21
5	Оценка расхождения P и $P_{\text{кад}}$ ($P - P_{\text{кад}}$), м ²	1 кв.м
6	Предельный минимальный и максимальный размеры земельного участка ($P_{\text{мин}}$ и $P_{\text{макс}}$), м ²	—
7	Кадастровый или иной номер (обозначение) здания, сооружения, объекта незавершенного строительства, расположенного на земельном участке	—
8	Иные сведения	—

Сведения об уточняемых земельных участках

1. Сведения о характерных точках границы уточняемого земельного участка с кадастровым номером 53:23:8624303:848

Зона № —

Обозначение характерных точек границ	Существующие координаты, м	Уточненные координаты, м	Метод определения координат	Средняя квадратическая погрешность	Формулы, примененные для расчета средней квадратической погрешности

	X	Y	X	Y		определени я координат характерно й точки (Mт), м	ой погрешности определения координат характерной точки (Mт), м
1	2	3	4	5	6	7	8
н1794У	–	–	584019.5 8	2179871. 18	Метод спутников ых геодезичес ких измерений (определен ий)	0.10	–
н1795У	–	–	584014.0 5	2179868. 78	Метод спутников ых геодезичес ких измерений (определен ий)	0.10	–
н1793У	–	–	584012.4 8	2179872. 02	Метод спутников ых геодезичес ких измерений (определен ий)	0.10	–
н1792У	–	–	584018.1 1	2179874. 49	Метод спутников ых геодезичес ких измерений (определен ий)	0.10	–
н1794У	–	–	584019.5 8	2179871. 18	Метод спутников ых геодезичес ких измерений (определен ий)	0.10	–

**2. Сведения о частях границ уточняемого земельного участка с кадастровым номером
53:23:8624303:848**

Обозначение части границ		Горизонтальное проложение (S), м	Описание прохождения части границ	Отметка о наличии земельного спора о местоположении границ земельного участка
от т.	до т.			

1	2	3	4	5
н1794У	н1795У	6.03	–	–
н1795У	н1793У	3.60	–	–
н1793У	н1792У	6.15	–	–
н1792У	н1794У	3.62	–	–

3. Общие сведения об уточняемом земельном участке с кадастровым номером 53:23:8624303:848

№ п/п	Наименование характеристики земельного участка	Значение характеристики
1	2	3
1	Адрес земельного участка	Новгородская обл, Великий Новгород г, Основной комплекс по Лужскому шоссе кв23 гск, 58 гараж
	Местоположение земельного участка (при отсутствии присвоенного адреса)	–
	Дополнительные сведения о местоположении земельного участка	–
2	Площадь земельного участка ± величина погрешности определения площади ($P \pm \Delta P$), м ²	22 кв.м ± 1.64 кв.м
3	Формула, примененная для расчета предельной допустимой погрешности определения площади земельного участка (ΔP), м ²	$\Delta P = 3.5 * 0.10 * \sqrt{22} = 1.64$
4	Площадь земельного участка согласно сведениям Единого государственного реестра недвижимости ($P_{\text{кад}}$), м ²	21
5	Оценка расхождения P и $P_{\text{кад}}$ ($P - P_{\text{кад}}$), м ²	1 кв.м
6	Предельный минимальный и максимальный размеры земельного участка ($P_{\text{мин}}$ и $P_{\text{макс}}$), м ²	18 45
7	Кадастровый или иной номер (обозначение) здания, сооружения, объекта незавершенного строительства, расположенного на земельном участке	53:23:8624303:1791
8	Иные сведения	–

Сведения об уточняемых земельных участках

1. Сведения о характерных точках границы уточняемого земельного участка с кадастровым номером 53:23:8624303:85

Зона № –

Обозначение характерных точек границ	Существующие координаты, м	Уточненные координаты, м	Метод определения координат	Средняя квадратическая погрешность	Формулы, примененные для расчета средней квадратическ

	X	Y	X	Y		определени я координат характерно й точки (Mt), м	ой погрешности определения координат характерной точки (Mt), м
1	2	3	4	5	6	7	8
н628У	–	–	583782.4 1	2179761. 90	Метод спутников ых геодезичес ких измерений (определен ий)	0.10	–
н1796У	–	–	583776.8 7	2179759. 18	Метод спутников ых геодезичес ких измерений (определен ий)	0.10	–
н1777У	–	–	583775.3 2	2179762. 34	Метод спутников ых геодезичес ких измерений (определен ий)	0.10	–
н630У	–	–	583780.8 6	2179765. 06	Метод спутников ых геодезичес ких измерений (определен ий)	0.10	–
н628У	–	–	583782.4 1	2179761. 90	Метод спутников ых геодезичес ких измерений (определен ий)	0.10	–

**2. Сведения о частях границ уточняемого земельного участка с кадастровым номером
53:23:8624303:85**

Обозначение части границ		Горизонтальное проложение (S), м	Описание прохождения части границ	Отметка о наличии земельного спора о местоположении границ земельного участка
от т.	до т.			

						й точки (Mt), м	характерной точки (Mt), м
1	2	3	4	5	6	7	8
н1797У	–	–	584024.2 0	2179861. 60	Метод спутников ых геодезичес ких измерений (определен ий)	0.10	–
н1798У	–	–	584018.7 5	2179859. 13	Метод спутников ых геодезичес ких измерений (определен ий)	0.10	–
н1799У	–	–	584017.2 0	2179862. 30	Метод спутников ых геодезичес ких измерений (определен ий)	0.10	–
н1800У	–	–	584022.8 7	2179864. 79	Метод спутников ых геодезичес ких измерений (определен ий)	0.10	–
н1797У	–	–	584024.2 0	2179861. 60	Метод спутников ых геодезичес ких измерений (определен ий)	0.10	–

**2. Сведения о частях границ уточняемого земельного участка с кадастровым номером
53:23:8624303:851**

Обозначение части границ		Горизонтальное проложение (S), м	Описание прохождения части границ	Отметка о наличии земельного спора о местоположении границ земельного участка
от г.	до г.			
1	2	3	4	5
н1797У	н1798У	5.98	–	–

н1798У	н1799У	3.53	–	–
н1799У	н1800У	6.19	–	–
н1800У	н1797У	3.46	–	–

3. Общие сведения об уточняемом земельном участке с кадастровым номером
53:23:8624303:851

№ п/п	Наименование характеристики земельного участка	Значение характеристики
1	2	3
1	Адрес земельного участка	Новгородская обл, Великий Новгород г, Лужское ш
	Местоположение земельного участка (при отсутствии присвоенного адреса)	–
	Дополнительные сведения о местоположении земельного участка	–
2	Площадь земельного участка ± величина погрешности определения площади ($P \pm \Delta P$), м ²	21 кв.м ± 1.61 кв.м
3	Формула, примененная для расчета предельной допустимой погрешности определения площади земельного участка (ΔP), м ²	$\Delta P = 3.5 * 0.10 * \sqrt{21} = 1.61$
4	Площадь земельного участка согласно сведениям Единого государственного реестра недвижимости ($P_{\text{кад}}$), м ²	21
5	Оценка расхождения P и $P_{\text{кад}}$ ($P - P_{\text{кад}}$), м ²	0 кв.м
6	Предельный минимальный и максимальный размеры земельного участка ($P_{\text{мин}}$ и $P_{\text{макс}}$), м ²	18 45
7	Кадастровый или иной номер (обозначение) здания, сооружения, объекта незавершенного строительства, расположенного на земельном участке	53:23:8624303:1687
8	Иные сведения	–

Сведения об уточняемых земельных участках

1. Сведения о характерных точках границы уточняемого земельного участка с кадастровым номером 53:23:8624303:852

Зона № –

Обозначение характерных точек границ	Существующие координаты, м		Уточненные координаты, м		Метод определения координат	Средняя квадратическая погрешность определения координат характерной точки (Mt), м	Формулы, примененные для расчета средней квадратической погрешности определения координат характерной точки (Mt), м
	X	Y	X	Y			

1	2	3	4	5	6	7	8
н1801У	–	–	584025.9 5	2179858. 25	Метод спутниковых геодезических измерений (определений)	0.10	–
н1802У	–	–	584020.3 1	2179855. 93	Метод спутниковых геодезических измерений (определений)	0.10	–
н1798У	–	–	584018.7 5	2179859. 13	Метод спутниковых геодезических измерений (определений)	0.10	–
н1797У	–	–	584024.2 0	2179861. 60	Метод спутниковых геодезических измерений (определений)	0.10	–
н1801У	–	–	584025.9 5	2179858. 25	Метод спутниковых геодезических измерений (определений)	0.10	–

2. Сведения о частях границ уточняемого земельного участка с кадастровым номером 53:23:8624303:852

Обозначение части границ		Горизонтальное проложение (S), м	Описание прохождения части границ	Отметка о наличии земельного спора о местоположении границ земельного участка
от т.	до т.			
1	2	3	4	5
н1801У	н1802У	6.10	–	–
н1802У	н1798У	3.56	–	–
н1798У	н1797У	5.98	–	–
н1797У	н1801У	3.78	–	–

3. Общие сведения об уточняемом земельном участке с кадастровым номером

53:23:8624303:852

№ п/п	Наименование характеристики земельного участка	Значение характеристики
1	2	3
1	Адрес земельного участка	Новгородская обл, Великий Новгород г, Лужское ш, 62 гараж
	Местоположение земельного участка (при отсутствии присвоенного адреса)	—
	Дополнительные сведения о местоположении земельного участка	—
2	Площадь земельного участка ± величина погрешности определения площади ($P \pm \Delta P$), м ²	22 кв.м ± 1.65 кв.м
3	Формула, примененная для расчета предельной допустимой погрешности определения площади земельного участка (ΔP), м ²	$\Delta P = 3.5 * 0.10 * \sqrt{22} = 1.65$
4	Площадь земельного участка согласно сведениям Единого государственного реестра недвижимости ($P_{\text{кад}}$), м ²	21
5	Оценка расхождения P и $P_{\text{кад}}$ ($P - P_{\text{кад}}$), м ²	1 кв.м
6	Предельный минимальный и максимальный размеры земельного участка ($P_{\text{мин}}$ и $P_{\text{макс}}$), м ²	18 45
7	Кадастровый или иной номер (обозначение) здания, сооружения, объекта незавершенного строительства, расположенного на земельном участке	53:23:8624303:1892
8	Иные сведения	—

Сведения об уточняемых земельных участках

1. Сведения о характерных точках границы уточняемого земельного участка с кадастровым номером 53:23:8624303:853

Зона № —

Обозначение характерных точек границ	Существующие координаты, м		Уточненные координаты, м		Метод определения координат	Средняя квадратическая погрешность определения координат характерной точки (Mt), м	Формулы, примененные для расчета средней квадратической погрешности определения координат характерной точки (Mt), м
	X	Y	X	Y			
1	2	3	4	5	6	7	8
н1803У	—	—	584027.5 1	2179854. 99	Метод спутниковых	0.10	—

					геодезических измерений (определений)		
н1804У	–	–	584021.91	2179852.63	Метод спутниковых геодезических измерений (определений)	0.10	–
н1802У	–	–	584020.31	2179855.93	Метод спутниковых геодезических измерений (определений)	0.10	–
н1801У	–	–	584025.95	2179858.25	Метод спутниковых геодезических измерений (определений)	0.10	–
н1803У	–	–	584027.51	2179854.99	Метод спутниковых геодезических измерений (определений)	0.10	–

2. Сведения о частях границ уточняемого земельного участка с кадастровым номером 53:23:8624303:853

Обозначение части границ		Горизонтальное проложение (S), м	Описание прохождения части границ	Отметка о наличии земельного спора о местоположении границ земельного участка
от т.	до т.			
1	2	3	4	5
н1803У	н1804У	6.08	–	–
н1804У	н1802У	3.67	–	–
н1802У	н1801У	6.10	–	–
н1801У	н1803У	3.61	–	–

3. Общие сведения об уточняемом земельном участке с кадастровым номером 53:23:8624303:853

№ п/п	Наименование характеристики земельного участка	Значение характеристики
1	2	3

1	Адрес земельного участка	Новгородская обл, Великий Новгород г, ул
	Местоположение земельного участка (при отсутствии присвоенного адреса)	—
	Дополнительные сведения о местоположении земельного участка	—
2	Площадь земельного участка ± величина погрешности определения площади ($P \pm \Delta P$), м ²	22 кв.м ± 1.65 кв.м
3	Формула, примененная для расчета предельной допустимой погрешности определения площади земельного участка (ΔP), м ²	$\Delta P = 3.5 * 0.10 * \sqrt{22} = 1.65$
4	Площадь земельного участка согласно сведениям Единого государственного реестра недвижимости ($P_{\text{кад}}$), м ²	21
5	Оценка расхождения P и $P_{\text{кад}}$ ($P - P_{\text{кад}}$), м ²	1 кв.м
6	Предельный минимальный и максимальный размеры земельного участка ($P_{\text{мин}}$ и $P_{\text{макс}}$), м ²	18 45
7	Кадастровый или иной номер (обозначение) здания, сооружения, объекта незавершенного строительства, расположенного на земельном участке	—
8	Иные сведения	—

Сведения об уточняемых земельных участках

1. Сведения о характерных точках границы уточняемого земельного участка с кадастровым номером 53:23:8624303:854

Зона №

Обозначение характерных точек границ	Существующие координаты, м		Уточненные координаты, м		Метод определения координат	Средняя квадратическая погрешность определения координат характерной точки (Mt), м	Формулы, примененные для расчета средней квадратической погрешности определения координат характерной точки (Mt), м
	X	Y	X	Y			
1	2	3	4	5	6	7	8
н1805У	—	—	584028.9 5	2179851. 80	Метод спутниковых геодезических измерений (определений)	0.10	—

н1806У	–	–	584023.4 1	2179849. 56	Метод спутниковых геодезических измерений (определений)	0.10	–
н1804У	–	–	584021.9 1	2179852. 63	Метод спутниковых геодезических измерений (определений)	0.10	–
н1803У	–	–	584027.5 1	2179854. 99	Метод спутниковых геодезических измерений (определений)	0.10	–
н1805У	–	–	584028.9 5	2179851. 80	Метод спутниковых геодезических измерений (определений)	0.10	–

2. Сведения о частях границ уточняемого земельного участка с кадастровым номером 53:23:8624303:854

Обозначение части границ		Горизонтальное проложение (S), м	Описание прохождения части границ	Отметка о наличии земельного спора о местоположении границ земельного участка
от т.	до т.			
1	2	3	4	5
н1805У	н1806У	5.98	–	–
н1806У	н1804У	3.42	–	–
н1804У	н1803У	6.08	–	–
н1803У	н1805У	3.50	–	–

3. Общие сведения об уточняемом земельном участке с кадастровым номером 53:23:8624303:854

№ п/п	Наименование характеристики земельного участка	Значение характеристики
1	2	3
1	Адрес земельного участка	Новгородская обл, Новгородский р-н, Великий Новгород г, Лужское ш
	Местоположение земельного участка (при отсутствии присвоенного адреса)	–

	Дополнительные сведения о местоположении земельного участка	–
2	Площадь земельного участка ± величина погрешности определения площади ($P \pm \Delta P$), м ²	21 кв.м ± 1.60 кв.м
3	Формула, примененная для расчета предельной допустимой погрешности определения площади земельного участка (ΔP), м ²	$\Delta P = 3.5 * 0.10 * \sqrt{21} = 1.60$
4	Площадь земельного участка согласно сведениям Единого государственного реестра недвижимости ($P_{\text{кад}}$), м ²	21
5	Оценка расхождения P и $P_{\text{кад}}$ ($P - P_{\text{кад}}$), м ²	0 кв.м
6	Предельный минимальный и максимальный размеры земельного участка ($P_{\text{мин}}$ и $P_{\text{макс}}$), м ²	18 45
7	Кадастровый или иной номер (обозначение) здания, сооружения, объекта незавершенного строительства, расположенного на земельном участке	53:23:8624303:1738
8	Иные сведения	–

Сведения об уточняемых земельных участках

1. Сведения о характерных точках границы уточняемого земельного участка с кадастровым номером 53:23:8624303:855

Зона №

Обозначение характерных точек границ	Существующие координаты, м		Уточненные координаты, м		Метод определения координат	Средняя квадратическая погрешность определения координат характерной точки (Mt), м	Формулы, примененные для расчета средней квадратической погрешности определения координат характерной точки (Mt), м
	X	Y	X	Y			
1	2	3	4	5	6	7	8
н1807У	–	–	584030.6 1	2179848. 33	Метод спутниковых геодезических измерений (определений)	0.10	–
н1808У	–	–	584024.9 8	2179845. 96	Метод спутниковых геодезических измерений (определений)	0.10	–

					ких измерений (определен ий)		
н1806У	–	–	584023.4 1	2179849. 56	Метод спутников ых геодезичес ких измерений (определен ий)	0.10	–
н1805У	–	–	584028.9 5	2179851. 80	Метод спутников ых геодезичес ких измерений (определен ий)	0.10	–
н1807У	–	–	584030.6 1	2179848. 33	Метод спутников ых геодезичес ких измерений (определен ий)	0.10	–

2. Сведения о частях границ уточняемого земельного участка с кадастровым номером 53:23:8624303:855

Обозначение части границ		Горизонтальное проложение (S), м	Описание прохождения части границ	Отметка о наличии земельного спора о местоположении границ земельного участка
от т.	до т.			
1	2	3	4	5
н1807У	н1808У	6.11	–	–
н1808У	н1806У	3.93	–	–
н1806У	н1805У	5.98	–	–
н1805У	н1807У	3.85	–	–

3. Общие сведения об уточняемом земельном участке с кадастровым номером 53:23:8624303:855

№ п/п	Наименование характеристики земельного участка	Значение характеристики
1	2	3
1	Адрес земельного участка	Новгородская обл, Великий Новгород г, Основной комплекс по Лужскому шоссе кв23 гск, 65 гараж
	Местоположение земельного участка (при отсутствии присвоенного адреса)	–
	Дополнительные сведения о местоположении земельного участка	–
2	Площадь земельного участка ±	23 кв.м ± 1.70 кв.м

	величина погрешности определения площади ($P \pm \Delta P$), м ²	
3	Формула, примененная для расчета предельной допустимой погрешности определения площади земельного участка (ΔP), м ²	$\Delta P = 3.5 * 0.10 * \sqrt{23} = 1.70$
4	Площадь земельного участка согласно сведениям Единого государственного реестра недвижимости ($P_{\text{кад}}$), м ²	21
5	Оценка расхождения P и $P_{\text{кад}}$ ($P - P_{\text{кад}}$), м ²	2 кв.м
6	Предельный минимальный и максимальный размеры земельного участка ($P_{\text{мин}}$ и $P_{\text{макс}}$), м ²	18 45
7	Кадастровый или иной номер (обозначение) здания, сооружения, объекта незавершенного строительства, расположенного на земельном участке	—
8	Иные сведения	—

Сведения об уточняемых земельных участках

1. Сведения о характерных точках границы уточняемого земельного участка с кадастровым номером 53:23:8624303:856

Зона №

Обозначение характерных точек границ	Существующие координаты, м		Уточненные координаты, м		Метод определения координат	Средняя квадратическая погрешность определения координат характерной точки (Mt), м	Формулы, примененные для расчета средней квадратической погрешности определения координат характерной точки (Mt), м
	X	Y	X	Y			
1	2	3	4	5	6	7	8
н1809У	—	—	584032.3 1	2179844. 53	Метод спутниковых геодезических измерений (определений)	0.10	—
н1810У	—	—	584026.6 1	2179842. 23	Метод спутниковых геодезических измерений (определений)	0.10	—

н1808У	–	–	584024.9 8	2179845. 96	Метод спутниковых геодезических измерений (определений)	0.10	–
н1807У	–	–	584030.6 1	2179848. 33	Метод спутниковых геодезических измерений (определений)	0.10	–
н1809У	–	–	584032.3 1	2179844. 53	Метод спутниковых геодезических измерений (определений)	0.10	–

2. Сведения о частях границ уточняемого земельного участка с кадастровым номером 53:23:8624303:856

Обозначение части границ		Горизонтальное проложение (S), м	Описание прохождения части границ	Отметка о наличии земельного спора о местоположении границ земельного участка
от т.	до т.			
1	2	3	4	5
н1809У	н1810У	6.15	–	–
н1810У	н1808У	4.07	–	–
н1808У	н1807У	6.11	–	–
н1807У	н1809У	4.16	–	–

3. Общие сведения об уточняемом земельном участке с кадастровым номером 53:23:8624303:856

№ п/п	Наименование характеристики земельного участка	Значение характеристики
1	2	3
1	Адрес земельного участка	Новгородская обл, Великий Новгород г, Лужское ш
	Местоположение земельного участка (при отсутствии присвоенного адреса)	–
	Дополнительные сведения о местоположении земельного участка	–
2	Площадь земельного участка ± величина погрешности определения площади ($P \pm \Delta P$), м ²	25 кв.м ± 1.76 кв.м
3	Формула, примененная для расчета предельной допустимой погрешности	$\Delta P = 3.5 * 0.10 * \sqrt{25} = 1.76$

	определения площади земельного участка (ΔP), m^2	
4	Площадь земельного участка согласно сведениям Единого государственного реестра недвижимости ($P_{\text{кад}}$), m^2	25
5	Оценка расхождения P и $P_{\text{кад}}$ ($P - P_{\text{кад}}$), m^2	0 кв.м
6	Предельный минимальный и максимальный размеры земельного участка ($P_{\text{мин}}$ и $P_{\text{макс}}$), m^2	—
7	Кадастровый или иной номер (обозначение) здания, сооружения, объекта незавершенного строительства, расположенного на земельном участке	53:23:8624303:1792
8	Иные сведения	—

Сведения об уточняемых земельных участках

1. Сведения о характерных точках границы уточняемого земельного участка с кадастровым номером 53:23:8624303:857 Зона № —

Обозначение характерных точек границ	Существующие координаты, м		Уточненные координаты, м		Метод определения координат	Средняя квадратическая погрешность определения координат характерной точки (Mt), м	Формулы, примененные для расчета средней квадратической погрешности определения координат характерной точки (Mt), м
	X	Y	X	Y			
1	2	3	4	5	6	7	8
н1811У	—	—	584034.13	2179840.34	Метод спутниковых геодезических измерений (определений)	0.10	—
н1812У	—	—	584028.41	2179838.10	Метод спутниковых геодезических измерений (определений)	0.10	—
н1810У	—	—	584026.61	2179842.23	Метод спутниковых	0.10	—

					геодезических измерений (определений)		
н1809У	–	–	584032.3 1	2179844. 53	Метод спутниковых геодезических измерений (определений)	0.10	–
н1811У	–	–	584034.1 3	2179840. 34	Метод спутниковых геодезических измерений (определений)	0.10	–

2. Сведения о частях границ уточняемого земельного участка с кадастровым номером 53:23:8624303:857

Обозначение части границ		Горизонтальное проложение (S), м	Описание прохождения части границ	Отметка о наличии земельного спора о местоположении границ земельного участка
от т.	до т.			
1	2	3	4	5
н1811У	н1812У	6.14	–	–
н1812У	н1810У	4.51	–	–
н1810У	н1809У	6.15	–	–
н1809У	н1811У	4.57	–	–

3. Общие сведения об уточняемом земельном участке с кадастровым номером 53:23:8624303:857

№ п/п	Наименование характеристики земельного участка	Значение характеристики
1	2	3
1	Адрес земельного участка	Новгородская обл, Великий Новгород г, ул
	Местоположение земельного участка (при отсутствии присвоенного адреса)	–
	Дополнительные сведения о местоположении земельного участка	–
2	Площадь земельного участка ± величина погрешности определения площади ($P \pm \Delta P$), м ²	28 кв.м ± 1.85 кв.м
3	Формула, примененная для расчета предельной допустимой погрешности определения площади земельного участка (ΔP), м ²	$\Delta P = 3.5 * 0.10 * \sqrt{28} = 1.85$
4	Площадь земельного участка согласно сведениям Единого государственного реестра	27

	недвижимости ($P_{\text{кад}}$), м^2	
5	Оценка расхождения P и $P_{\text{кад}}$ ($P - P_{\text{кад}}$), м^2	1 кв.м
6	Предельный минимальный и максимальный размеры земельного участка ($P_{\text{мин}}$ и $P_{\text{макс}}$), м^2	—
7	Кадастровый или иной номер (обозначение) здания, сооружения, объекта незавершенного строительства, расположенного на земельном участке	53:23:8624303:1792
8	Иные сведения	—

Сведения об уточняемых земельных участках

1. Сведения о характерных точках границы уточняемого земельного участка с кадастровым номером 53:23:8624303:858

Зона №

Обозначение характерных точек границ	Существующие координаты, м		Уточненные координаты, м		Метод определения координат	Средняя квадратическая погрешность определения координат характерной точки (Mt), м	Формулы, примененные для расчета средней квадратической погрешности определения координат характерной точки (Mt), м
	X	Y	X	Y			
1	2	3	4	5	6	7	8
н1813У	—	—	584036.07	2179836.09	Метод спутниковых геодезических измерений (определений)	0.10	—
н1814У	—	—	584030.54	2179833.46	Метод спутниковых геодезических измерений (определений)	0.10	—
н1812У	—	—	584028.41	2179838.10	Метод спутниковых геодезических измерений (определений)	0.10	—

н1811У	–	–	584034.1 3	2179840. 34	Метод спутниковых геодезических измерений (определений)	0.10	–
н1813У	–	–	584036.0 7	2179836. 09	Метод спутниковых геодезических измерений (определений)	0.10	–

2. Сведения о частях границ уточняемого земельного участка с кадастровым номером 53:23:8624303:858

Обозначение части границ		Горизонтальное проложение (S), м	Описание прохождения части границ	Отметка о наличии земельного спора о местоположении границ земельного участка
от т.	до т.			
1	2	3	4	5
н1813У	н1814У	6.12	–	–
н1814У	н1812У	5.11	–	–
н1812У	н1811У	6.14	–	–
н1811У	н1813У	4.67	–	–

3. Общие сведения об уточняемом земельном участке с кадастровым номером 53:23:8624303:858

№ п/п	Наименование характеристики земельного участка	Значение характеристики
1	2	3
1	Адрес земельного участка	Новгородская обл, Великий Новгород г, Лужское ш, гараж №65-В
	Местоположение земельного участка (при отсутствии присвоенного адреса)	–
	Дополнительные сведения о местоположении земельного участка	–
2	Площадь земельного участка ± величина погрешности определения площади ($P \pm \Delta P$), м ²	30 кв.м ± 1.92 кв.м
3	Формула, примененная для расчета предельной допустимой погрешности определения площади земельного участка (ΔP), м ²	$\Delta P = 3.5 * 0.10 * \sqrt{30} = 1.92$
4	Площадь земельного участка согласно сведениям Единого государственного реестра недвижимости ($P_{\text{кад}}$), м ²	21
5	Оценка расхождения P и $P_{\text{кад}}$ ($P - P_{\text{кад}}$), м ²	9 кв.м
6	Предельный минимальный и	18

	максимальный размеры земельного участка ($P_{\text{мин}}$ и $P_{\text{макс}}$), M^2	45
7	Кадастровый или иной номер (обозначение) здания, сооружения, объекта незавершенного строительства, расположенного на земельном участке	–
8	Иные сведения	–

Сведения об уточняемых земельных участках

1. Сведения о характерных точках границы уточняемого земельного участка с кадастровым номером 53:23:8624303:859

Зона № –

Обозначение характерных точек границ	Существующие координаты, м		Уточненные координаты, м		Метод определения координат	Средняя квадратическая погрешность определения координат характерной точки (Mt), м	Формулы, примененные для расчета средней квадратической погрешности определения координат характерной точки (Mt), м
	X	Y	X	Y			
1	2	3	4	5	6	7	8
н1815У	–	–	584037.86	2179832.21	Метод спутниковых геодезических измерений (определений)	0.10	–
н1816У	–	–	584032.39	2179829.44	Метод спутниковых геодезических измерений (определений)	0.10	–
н1814У	–	–	584030.54	2179833.46	Метод спутниковых геодезических измерений (определений)	0.10	–
н1813У	–	–	584036.07	2179836.09	Метод спутниковых геодезических измерений (определений)	0.10	–

					измерений (определен ий)		
н1815У	–	–	584037.8 6	2179832. 21	Метод спутников ых геодезичес ких измерений (определен ий)	0.10	–

**2. Сведения о частях границ уточняемого земельного участка с кадастровым номером
53:23:8624303:859**

Обозначение части границ		Горизонтальное проложение (S), м	Описание прохождения части границ	Отметка о наличии земельного спора о местоположении границ земельного участка
от т.	до т.			
1	2	3	4	5
н1815У	н1816У	6.13	–	–
н1816У	н1814У	4.43	–	–
н1814У	н1813У	6.12	–	–
н1813У	н1815У	4.27	–	–

**3. Общие сведения об уточняемом земельном участке с кадастровым номером
53:23:8624303:859**

№ п/п	Наименование характеристики земельного участка	Значение характеристики
1	2	3
1	Адрес земельного участка	Новгородская обл, Великий Новгород г, ул
	Местоположение земельного участка (при отсутствии присвоенного адреса)	–
	Дополнительные сведения о местоположении земельного участка	–
2	Площадь земельного участка ± величина погрешности определения площади ($P \pm \Delta P$), м ²	27 кв.м ± 1.81 кв.м
3	Формула, примененная для расчета предельной допустимой погрешности определения площади земельного участка (ΔP), м ²	$\Delta P = 3.5 * 0.10 * \sqrt{27} = 1.81$
4	Площадь земельного участка согласно сведениям Единого государственного реестра недвижимости ($P_{\text{кад}}$), м ²	21
5	Оценка расхождения P и $P_{\text{кад}}$ ($P - P_{\text{кад}}$), м ²	6 кв.м
6	Предельный минимальный и максимальный размеры земельного участка ($P_{\text{мин}}$ и $P_{\text{макс}}$), м ²	–
7	Кадастровый или иной номер (обозначение) здания, сооружения, объекта незавершенного строительства, расположенного на	–

	земельном участке						
8	Иные сведения		—				
Сведения об уточняемых земельных участках							
1. Сведения о характерных точках границы уточняемого земельного участка с кадастровым номером <u>53:23:8624303:86</u> Зона № <u>—</u>							
Обозначение характерных точек границ	Существующие координаты, м		Уточненные координаты, м		Метод определения координат	Средняя квадратиче- ская погрешнос- ть определе- ния координат характерно- й точки (Mt), м	Формулы, примененные для расчета средней квадратиче- ской погрешности определе- ния координат характерной точки (Mt), м
	X	Y	X	Y			
1	2	3	4	5	6	7	8
н624У	—	—	583785.5 1	2179755. 58	Метод спутников ых геодезичес- ких измерений (определен- ий)	0.10	—
н1817У	—	—	583779.9 7	2179752. 86	Метод спутников ых геодезичес- ких измерений (определен- ий)	0.10	—
н1818У	—	—	583778.4 2	2179756. 02	Метод спутников ых геодезичес- ких измерений (определен- ий)	0.10	—
н626У	—	—	583783.9 6	2179758. 74	Метод спутников ых геодезичес- ких измерений (определен- ий)	0.10	—
н624У	—	—	583785.5 1	2179755. 58	Метод спутников	0.10	—

					ых геодезичес ких измерений (определен ий)		
--	--	--	--	--	---	--	--

**2. Сведения о частях границ уточняемого земельного участка с кадастровым номером
53:23:8624303:86**

Обозначение части границ		Горизонтальное проложение (S), м	Описание прохождения части границ	Отметка о наличии земельного спора о местоположении границ земельного участка
от т.	до т.			
1	2	3	4	5
н624У	н1817У	6.17	—	—
н1817У	н1818У	3.52	—	—
н1818У	н626У	6.17	—	—
н626У	н624У	3.52	—	—

**3. Общие сведения об уточняемом земельном участке с кадастровым номером
53:23:8624303:86**

№ п/п	Наименование характеристики земельного участка	Значение характеристики
1	2	3
1	Адрес земельного участка	Новгородская обл, Великий Новгород г, Гск Вече Комплекс 1 тер
	Местоположение земельного участка (при отсутствии присвоенного адреса)	—
	Дополнительные сведения о местоположении земельного участка	—
2	Площадь земельного участка ± величина погрешности определения площади ($P \pm \Delta P$), м ²	22 кв.м ± 1.63 кв.м
3	Формула, примененная для расчета предельной допустимой погрешности определения площади земельного участка (ΔP), м ²	$\Delta P = 3.5 * 0.10 * \sqrt{22} = 1.63$
4	Площадь земельного участка согласно сведениям Единого государственного реестра недвижимости ($P_{\text{кад}}$), м ²	21
5	Оценка расхождения P и $P_{\text{кад}}$ ($P - P_{\text{кад}}$), м ²	1 кв.м
6	Предельный минимальный и максимальный размеры земельного участка ($P_{\text{мин}}$ и $P_{\text{макс}}$), м ²	18 45
7	Кадастровый или иной номер (обозначение) здания, сооружения, объекта незавершенного строительства, расположенного на земельном участке	53:23:0000000:11641
8	Иные сведения	—

Сведения об уточняемых земельных участках

1. Сведения о характерных точках границы уточняемого земельного участка с кадастровым номером 53:23:8624303:860

Зона № —

Обозначение характерных точек границ	Существующие координаты, м		Уточненные координаты, м		Метод определения координат	Средняя квадратическая погрешность определения координат характерной точки (Mt), м	Формулы, примененные для расчета средней квадратической погрешности определения координат характерной точки (Mt), м
	X	Y	X	Y			
1	2	3	4	5	6	7	8
н1819У	—	—	584039.9 1	2179828. 24	Метод спутниковых геодезических измерений (определений)	0.10	—
н1820У	—	—	584034.3 7	2179825. 11	Метод спутниковых геодезических измерений (определений)	0.10	—
н1816У	—	—	584032.3 9	2179829. 44	Метод спутниковых геодезических измерений (определений)	0.10	—
н1815У	—	—	584037.8 6	2179832. 21	Метод спутниковых геодезических измерений (определений)	0.10	—
н1819У	—	—	584039.9 1	2179828. 24	Метод спутниковых геодезических измерений	0.10	—

					(определен ий)		
--	--	--	--	--	-------------------	--	--

**2. Сведения о частях границ уточняемого земельного участка с кадастровым номером
53:23:8624303:860**

Обозначение части границ		Горизонтальное проложение (S), м	Описание прохождения части границ	Отметка о наличии земельного спора о местоположении границ земельного участка
от т.	до т.			
1	2	3	4	5
н1819У	н1820У	6.36	—	—
н1820У	н1816У	4.76	—	—
н1816У	н1815У	6.13	—	—
н1815У	н1819У	4.47	—	—

**3. Общие сведения об уточняемом земельном участке с кадастровым номером
53:23:8624303:860**

№ п/п	Наименование характеристики земельного участка	Значение характеристики
1	2	3
1	Адрес земельного участка	Новгородская обл, Великий Новгород г, Гск СПМК-17 тер
	Местоположение земельного участка (при отсутствии присвоенного адреса)	—
	Дополнительные сведения о местоположении земельного участка	—
2	Площадь земельного участка ± величина погрешности определения площади ($P \pm \Delta P$), м ²	29 кв.м ± 1.88 кв.м
3	Формула, примененная для расчета предельной допустимой погрешности определения площади земельного участка (ΔP), м ²	$\Delta P = 3.5 * 0.10 * \sqrt{29} = 1.88$
4	Площадь земельного участка согласно сведениям Единого государственного реестра недвижимости ($P_{\text{кад}}$), м ²	27
5	Оценка расхождения P и $P_{\text{кад}}$ ($P - P_{\text{кад}}$), м ²	2 кв.м
6	Предельный минимальный и максимальный размеры земельного участка ($P_{\text{мин}}$ и $P_{\text{макс}}$), м ²	—
7	Кадастровый или иной номер (обозначение) здания, сооружения, объекта незавершенного строительства, расположенного на земельном участке	53:23:0000000:9599
8	Иные сведения	—

Сведения об уточняемых земельных участках

1. Сведения о характерных точках границы уточняемого земельного участка с кадастровым номером 53:23:8624303:861

Зона № —

Обозначение характерных точек границ	Существующие координаты, м		Уточненные координаты, м		Метод определения координат	Средняя квадратиче- ская погрешнос- ть определе- ния координат характерно- й точки (Mt), м	Формулы, примененные для расчета средней квадратиче- ской погрешности определе- ния координат характерной точки (Mt), м
	X	Y	X	Y			
1	2	3	4	5	6	7	8
н1821У	–	–	584054.1 4	2179809. 36	Метод спутников ых геодезичес- ких измерений (определен- ий)	0.10	–
н1822У	–	–	584048.6 2	2179806. 68	Метод спутников ых геодезичес- ких измерений (определен- ий)	0.10	–
н1823У	–	–	584050.1 6	2179803. 52	Метод спутников ых геодезичес- ких измерений (определен- ий)	0.10	–
н1824У	–	–	584055.6 7	2179806. 20	Метод спутников ых геодезичес- ких измерений (определен- ий)	0.10	–
н1821У	–	–	584054.1 4	2179809. 36	Метод спутников ых геодезичес- ких измерений (определен- ий)	0.10	–

2. Сведения о частях границ уточняемого земельного участка с кадастровым номером

53:23:8624303:861

Обозначение части границ		Горизонтальное проложение (S), м	Описание прохождения части границ	Отметка о наличии земельного спора о местоположении границ земельного участка
от т.	до т.			
1	2	3	4	5
н1821У	н1822У	6.14	—	—
н1822У	н1823У	3.52	—	—
н1823У	н1824У	6.13	—	—
н1824У	н1821У	3.51	—	—

3. Общие сведения об уточняемом земельном участке с кадастровым номером

53:23:8624303:861

№ п/п	Наименование характеристики земельного участка	Значение характеристики
1	2	3
1	Адрес земельного участка	Новгородская обл, Великий Новгород г, ул
	Местоположение земельного участка (при отсутствии присвоенного адреса)	—
	Дополнительные сведения о местоположении земельного участка	—
2	Площадь земельного участка ± величина погрешности определения площади ($P \pm \Delta P$), м ²	22 кв.м ± 1.62 кв.м
3	Формула, примененная для расчета предельной допустимой погрешности определения площади земельного участка (ΔP), м ²	$\Delta P = 3.5 * 0.10 * \sqrt{22} = 1.62$
4	Площадь земельного участка согласно сведениям Единого государственного реестра недвижимости ($P_{\text{кад}}$), м ²	21
5	Оценка расхождения P и $P_{\text{кад}}$ ($P - P_{\text{кад}}$), м ²	1 кв.м
6	Предельный минимальный и максимальный размеры земельного участка ($P_{\text{мин}}$ и $P_{\text{макс}}$), м ²	—
7	Кадастровый или иной номер (обозначение) здания, сооружения, объекта незавершенного строительства, расположенного на земельном участке	—
8	Иные сведения	—

Сведения об уточняемых земельных участках

1. Сведения о характерных точках границы уточняемого земельного участка с кадастровым номером 53:23:8624303:862

Зона № —

Обозначение характерных точек границ	Существующие координаты, м	Уточненные координаты, м	Метод определения координат	Средняя квадратическая погрешность	Формулы, примененные для расчета средней квадратической погрешности

	X	Y	X	Y		определени я координат характерно й точки (Mт), м	ой погрешности определения координат характерной точки (Mт), м
1	2	3	4	5	6	7	8
н1824У	–	–	584055.6 7	2179806. 20	Метод спутников ых геодезичес ких измерений (определен ий)	0.10	–
н1823У	–	–	584050.1 6	2179803. 52	Метод спутников ых геодезичес ких измерений (определен ий)	0.10	–
н1825У	–	–	584051.7 0	2179800. 35	Метод спутников ых геодезичес ких измерений (определен ий)	0.10	–
н1826У	–	–	584057.2 1	2179803. 03	Метод спутников ых геодезичес ких измерений (определен ий)	0.10	–
н1824У	–	–	584055.6 7	2179806. 20	Метод спутников ых геодезичес ких измерений (определен ий)	0.10	–

**2. Сведения о частях границ уточняемого земельного участка с кадастровым номером
53:23:8624303:862**

Обозначение части границ		Горизонтальное проложение (S), м	Описание прохождения части границ	Отметка о наличии земельного спора о местоположении границ земельного участка
от т.	до т.			

1	2	3	4	5
н1824У	н1823У	6.13	—	—
н1823У	н1825У	3.52	—	—
н1825У	н1826У	6.13	—	—
н1826У	н1824У	3.52	—	—

3. Общие сведения об уточняемом земельном участке с кадастровым номером 53:23:8624303:862

№ п/п	Наименование характеристики земельного участка	Значение характеристики
1	2	3
1	Адрес земельного участка	Новгородская обл, Великий Новгород г, ул
	Местоположение земельного участка (при отсутствии присвоенного адреса)	—
	Дополнительные сведения о местоположении земельного участка	—
2	Площадь земельного участка ± величина погрешности определения площади ($P \pm \Delta P$), м ²	22 кв.м ± 1.63 кв.м
3	Формула, примененная для расчета предельной допустимой погрешности определения площади земельного участка (ΔP), м ²	$\Delta P = 3.5 * 0.10 * \sqrt{22} = 1.63$
4	Площадь земельного участка согласно сведениям Единого государственного реестра недвижимости ($P_{\text{кад}}$), м ²	21
5	Оценка расхождения P и $P_{\text{кад}}$ ($P - P_{\text{кад}}$), м ²	1 кв.м
6	Предельный минимальный и максимальный размеры земельного участка ($P_{\text{мин}}$ и $P_{\text{макс}}$), м ²	—
7	Кадастровый или иной номер (обозначение) здания, сооружения, объекта незавершенного строительства, расположенного на земельном участке	—
8	Иные сведения	—

Сведения об уточняемых земельных участках

1. Сведения о характерных точках границы уточняемого земельного участка с кадастровым номером 53:23:8624303:863

Зона № —

Обозначение характерных точек границ	Существующие координаты, м		Уточненные координаты, м		Метод определения координат	Средняя квадратическая погрешность определения координат характерной точки	Формулы, примененные для расчета средней квадратической погрешности определения координат характерной
	X	Y	X	Y			

						(Mт), м	точки (Mт), м
1	2	3	4	5	6	7	8
н1826У	–	–	584057.2 1	2179803. 03	Метод спутниковых геодезических измерений (определений)	0.10	–
н1825У	–	–	584051.7 0	2179800. 35	Метод спутниковых геодезических измерений (определений)	0.10	–
н1827У	–	–	584053.2 4	2179797. 19	Метод спутниковых геодезических измерений (определений)	0.10	–
н1828У	–	–	584058.7 5	2179799. 87	Метод спутниковых геодезических измерений (определений)	0.10	–
н1826У	–	–	584057.2 1	2179803. 03	Метод спутниковых геодезических измерений (определений)	0.10	–

**2. Сведения о частях границ уточняемого земельного участка с кадастровым номером
53:23:8624303:863**

Обозначение части границ		Горизонтальное проложение (S), м	Описание прохождения части границ	Отметка о наличии земельного спора о местоположении границ земельного участка
от г.	до г.			
1	2	3	4	5
н1826У	н1825У	6.13	–	–

н1828У	–	–	584058.7 5	2179799. 87	Метод спутниковых геодезических измерений (определений)	0.10	–
н1827У	–	–	584053.2 4	2179797. 19	Метод спутниковых геодезических измерений (определений)	0.10	–
н1829У	–	–	584054.7 8	2179794. 02	Метод спутниковых геодезических измерений (определений)	0.10	–
н1830У	–	–	584060.2 9	2179796. 70	Метод спутниковых геодезических измерений (определений)	0.10	–
н1828У	–	–	584058.7 5	2179799. 87	Метод спутниковых геодезических измерений (определений)	0.10	–

2. Сведения о частях границ уточняемого земельного участка с кадастровым номером 53:23:8624303:864

Обозначение части границ		Горизонтальное проложение (S), м	Описание прохождения части границ	Отметка о наличии земельного спора о местоположении границ земельного участка
от т. 1	до т. 2			
н1828У	н1827У	6.13	–	–
н1827У	н1829У	3.52	–	–
н1829У	н1830У	6.13	–	–
н1830У	н1828У	3.52	–	–

3. Общие сведения об уточняемом земельном участке с кадастровым номером 53:23:8624303:864

№ п/п	Наименование характеристики земельного участка	Значение характеристики
1	2	3
1	Адрес земельного участка	Новгородская обл, Великий Новгород г, ул
	Местоположение земельного участка (при отсутствии присвоенного адреса)	—
	Дополнительные сведения о местоположении земельного участка	—
2	Площадь земельного участка ± величина погрешности определения площади ($P \pm \Delta P$), м ²	22 кв.м ± 1.63 кв.м
3	Формула, примененная для расчета предельной допустимой погрешности определения площади земельного участка (ΔP), м ²	$\Delta P = 3.5 * 0.10 * \sqrt{22} = 1.63$
4	Площадь земельного участка согласно сведениям Единого государственного реестра недвижимости ($P_{\text{кад}}$), м ²	22
5	Оценка расхождения P и $P_{\text{кад}}$ ($P - P_{\text{кад}}$), м ²	0 кв.м
6	Предельный минимальный и максимальный размеры земельного участка ($P_{\text{мин}}$ и $P_{\text{макс}}$), м ²	—
7	Кадастровый или иной номер (обозначение) здания, сооружения, объекта незавершенного строительства, расположенного на земельном участке	—
8	Иные сведения	—

Сведения об уточняемых земельных участках

**1. Сведения о характерных точках границы уточняемого земельного участка с кадастровым номером 53:23:8624303:865
Зона № —**

Обозначение характерных точек границ	Существующие координаты, м		Уточненные координаты, м		Метод определения координат	Средняя квадратическая погрешность определения координат характерной точки (Mt), м	Формулы, примененные для расчета средней квадратической погрешности определения координат характерной точки (Mt), м
	X	Y	X	Y			
1	2	3	4	5	6	7	8
н1830У	—	—	584060.29	2179796.70	Метод спутниковых геодезических измерений	0.10	—

					(определен ий)		
н1829У	–	–	584054.7 8	2179794. 02	Метод спутников ых геодезичес ких измерений (определен ий)	0.10	–
н1831У	–	–	584056.3 2	2179790. 85	Метод спутников ых геодезичес ких измерений (определен ий)	0.10	–
н1832У	–	–	584061.8 3	2179793. 54	Метод спутников ых геодезичес ких измерений (определен ий)	0.10	–
н1830У	–	–	584060.2 9	2179796. 70	Метод спутников ых геодезичес ких измерений (определен ий)	0.10	–

**2. Сведения о частях границ уточняемого земельного участка с кадастровым номером
53:23:8624303:865**

Обозначение части границ		Горизонтальное проложение (S), м	Описание прохождения части границ	Отметка о наличии земельного спора о местоположении границ земельного участка
от т.	до т.			
1	2	3	4	5
н1830У	н1829У	6.13	–	–
н1829У	н1831У	3.52	–	–
н1831У	н1832У	6.13	–	–
н1832У	н1830У	3.52	–	–

**3. Общие сведения об уточняемом земельном участке с кадастровым номером
53:23:8624303:865**

№ п/п	Наименование характеристики земельного участка	Значение характеристики
1	2	3
1	Адрес земельного участка	Новгородская обл, Великий Новгород г, Гск Вече тер
	Местоположение земельного участка	–

	(при отсутствии присвоенного адреса)	
	Дополнительные сведения о местоположении земельного участка	—
2	Площадь земельного участка ± величина погрешности определения площади ($P \pm \Delta P$), м ²	22 кв.м ± 1.63 кв.м
3	Формула, примененная для расчета предельной допустимой погрешности определения площади земельного участка (ΔP), м ²	$\Delta P = 3.5 * 0.10 * \sqrt{22} = 1.63$
4	Площадь земельного участка согласно сведениям Единого государственного реестра недвижимости ($P_{\text{кад}}$), м ²	21
5	Оценка расхождения P и $P_{\text{кад}}$ ($P - P_{\text{кад}}$), м ²	1 кв.м
6	Предельный минимальный и максимальный размеры земельного участка ($P_{\text{мин}}$ и $P_{\text{макс}}$), м ²	18 45
7	Кадастровый или иной номер (обозначение) здания, сооружения, объекта незавершенного строительства, расположенного на земельном участке	53:23:0000000:6779
8	Иные сведения	—

Сведения об уточняемых земельных участках

1. Сведения о характерных точках границы уточняемого земельного участка с кадастровым номером 53:23:8624303:866

Зона № —

Обозначение характерных точек границ	Существующие координаты, м		Уточненные координаты, м		Метод определения координат	Средняя квадратическая погрешность определения координат характерной точки (Mt), м	Формулы, примененные для расчета средней квадратической погрешности определения координат характерной точки (Mt), м
	X	Y	X	Y			
1	2	3	4	5	6	7	8
н1832У	—	—	584061.8 3	2179793. 54	Метод спутниковых геодезических измерений (определений)	0.10	—
н1831У	—	—	584056.3 2	2179790. 85	Метод спутников	0.10	—

					ых геодезических измерений (определений)		
н1835У	–	–	584057.86	2179787.69	Метод спутниковых геодезических измерений (определений)	0.10	–
н1836У	–	–	584063.37	2179790.37	Метод спутниковых геодезических измерений (определений)	0.10	–
н1832У	–	–	584061.83	2179793.54	Метод спутниковых геодезических измерений (определений)	0.10	–

2. Сведения о частях границ уточняемого земельного участка с кадастровым номером
53:23:8624303:866

Обозначение части границ		Горизонтальное проложение (S), м	Описание прохождения части границ	Отметка о наличии земельного спора о местоположении границ земельного участка
от т. 1	до т. 2			
		3	4	5
н1832У	н1831У	6.13	–	–
н1831У	н1835У	3.52	–	–
н1835У	н1836У	6.13	–	–
н1836У	н1832У	3.52	–	–

3. Общие сведения об уточняемом земельном участке с кадастровым номером
53:23:8624303:866

№ п/п	Наименование характеристики земельного участка	Значение характеристики
1	2	3
1	Адрес земельного участка	Новгородская обл, Великий Новгород г, ул
	Местоположение земельного участка (при отсутствии присвоенного адреса)	–
	Дополнительные сведения о местоположении земельного участка	–
2	Площадь земельного участка ±	22 кв.м ± 1.63 кв.м

	величина погрешности определения площади ($P \pm \Delta P$), м ²	
3	Формула, примененная для расчета предельной допустимой погрешности определения площади земельного участка (ΔP), м ²	$\Delta P = 3.5 * 0.10 * \sqrt{22} = 1.63$
4	Площадь земельного участка согласно сведениям Единого государственного реестра недвижимости ($P_{\text{кад}}$), м ²	21
5	Оценка расхождения P и $P_{\text{кад}}$ ($P - P_{\text{кад}}$), м ²	1 кв.м
6	Предельный минимальный и максимальный размеры земельного участка ($P_{\text{мин}}$ и $P_{\text{макс}}$), м ²	–
7	Кадастровый или иной номер (обозначение) здания, сооружения, объекта незавершенного строительства, расположенного на земельном участке	–
8	Иные сведения	–

Сведения об уточняемых земельных участках

1. Сведения о характерных точках границы уточняемого земельного участка с кадастровым номером 53:23:8624303:867

Зона №

Обозначение характерных точек границ	Существующие координаты, м		Уточненные координаты, м		Метод определения координат	Средняя квадратическая погрешность определения координат характерной точки (Mt), м	Формулы, примененные для расчета средней квадратической погрешности определения координат характерной точки (Mt), м
	X	Y	X	Y			
1	2	3	4	5	6	7	8
н1836У	–	–	584063.37	2179790.37	Метод спутниковых геодезических измерений (определений)	0.10	–
н1835У	–	–	584057.86	2179787.69	Метод спутниковых геодезических измерений (определений)	0.10	–

н1837У	–	–	584059.4 0	2179784. 52	Метод спутниковых геодезических измерений (определений)	0.10	–
н1838У	–	–	584064.9 1	2179787. 21	Метод спутниковых геодезических измерений (определений)	0.10	–
н1836У	–	–	584063.3 7	2179790. 37	Метод спутниковых геодезических измерений (определений)	0.10	–

2. Сведения о частях границ уточняемого земельного участка с кадастровым номером 53:23:8624303:867

Обозначение части границ		Горизонтальное проложение (S), м	Описание прохождения части границ	Отметка о наличии земельного спора о местоположении границ земельного участка
от т.	до т.			
1	2	3	4	5
н1836У	н1835У	6.13	–	–
н1835У	н1837У	3.52	–	–
н1837У	н1838У	6.13	–	–
н1838У	н1836У	3.52	–	–

3. Общие сведения об уточняемом земельном участке с кадастровым номером 53:23:8624303:867

№ п/п	Наименование характеристики земельного участка	Значение характеристики
1	2	3
1	Адрес земельного участка	Новгородская обл, Великий Новгород г, ул
	Местоположение земельного участка (при отсутствии присвоенного адреса)	–
	Дополнительные сведения о местоположении земельного участка	–
2	Площадь земельного участка ± величина погрешности определения площади ($P \pm \Delta P$), м ²	22 кв.м ± 1.63 кв.м
3	Формула, примененная для расчета предельной допустимой погрешности определения площади земельного	$\Delta P = 3.5 * 0.10 * \sqrt{22} = 1.63$

	участка (ΔP), м ²	
4	Площадь земельного участка согласно сведениям Единого государственного реестра недвижимости ($P_{\text{кад}}$), м ²	22
5	Оценка расхождения P и $P_{\text{кад}}$ ($P - P_{\text{кад}}$), м ²	0 кв.м
6	Предельный минимальный и максимальный размеры земельного участка ($P_{\text{мин}}$ и $P_{\text{макс}}$), м ²	—
7	Кадастровый или иной номер (обозначение) здания, сооружения, объекта незавершенного строительства, расположенного на земельном участке	—
8	Иные сведения	—

Сведения об уточняемых земельных участках

1. Сведения о характерных точках границы уточняемого земельного участка с кадастровым номером 53:23:8624303:868

Зона № —

Обозначение характерных точек границ	Существующие координаты, м		Уточненные координаты, м		Метод определения координат	Средняя квадратическая погрешность определения координат характерной точки (Mt), м	Формулы, примененные для расчета средней квадратической погрешности определения координат характерной точки (Mt), м
	X	Y	X	Y			
1	2	3	4	5	6	7	8
н1838У	—	—	584064.9 1	2179787. 21	Метод спутниковых геодезических измерений (определений)	0.10	—
н1837У	—	—	584059.4 0	2179784. 52	Метод спутниковых геодезических измерений (определений)	0.10	—
н1839У	—	—	584060.9 4	2179781. 36	Метод спутниковых геодезических измерений (определений)	0.10	—

					ких измерений (определений)		
н1840У	–	–	584066.45	2179784.04	Метод спутниковых геодезических измерений (определений)	0.10	–
н1838У	–	–	584064.91	2179787.21	Метод спутниковых геодезических измерений (определений)	0.10	–

2. Сведения о частях границ уточняемого земельного участка с кадастровым номером 53:23:8624303:868

Обозначение части границ		Горизонтальное проложение (S), м	Описание прохождения части границ	Отметка о наличии земельного спора о местоположении границ земельного участка
от т. 1	до т. 2			
		3	4	5
н1838У	н1837У	6.13	–	–
н1837У	н1839У	3.52	–	–
н1839У	н1840У	6.13	–	–
н1840У	н1838У	3.52	–	–

3. Общие сведения об уточняемом земельном участке с кадастровым номером 53:23:8624303:868

№ п/п	Наименование характеристики земельного участка	Значение характеристики
1	2	3
1	Адрес земельного участка	Новгородская обл, Великий Новгород г, ул
	Местоположение земельного участка (при отсутствии присвоенного адреса)	–
	Дополнительные сведения о местоположении земельного участка	–
2	Площадь земельного участка ± величина погрешности определения площади ($P \pm \Delta P$), м ²	22 кв.м ± 1.63 кв.м
3	Формула, примененная для расчета предельной допустимой погрешности определения площади земельного участка (ΔP), м ²	$\Delta P = 3.5 * 0.10 * \sqrt{22} = 1.63$
4	Площадь земельного участка согласно сведениям Единого государственного реестра недвижимости ($P_{\text{кад}}$), м ²	22

5	Оценка расхождения P и $P_{\text{кад}}$ ($P - P_{\text{кад}}$), M^2	0 кв.м
6	Предельный минимальный и максимальный размеры земельного участка ($P_{\text{мин}}$ и $P_{\text{макс}}$), M^2	—
7	Кадастровый или иной номер (обозначение) здания, сооружения, объекта незавершенного строительства, расположенного на земельном участке	53:23:8624303:2096
8	Иные сведения	—

Сведения об уточняемых земельных участках

1. Сведения о характерных точках границы уточняемого земельного участка с кадастровым номером 53:23:8624303:869

Зона № —

Обозначение характерных точек границ	Существующие координаты, м		Уточненные координаты, м		Метод определения координат	Средняя квадратическая погрешность определения координат характерной точки (Mt), м	Формулы, примененные для расчета средней квадратической погрешности определения координат характерной точки (Mt), м
	X	Y	X	Y			
1	2	3	4	5	6	7	8
н1838У	—	—	584064.9 1	2179787. 21	Метод спутниковых геодезических измерений (определений)	0.10	—
н1837У	—	—	584059.4 0	2179784. 52	Метод спутниковых геодезических измерений (определений)	0.10	—
н1839У	—	—	584060.9 4	2179781. 36	Метод спутниковых геодезических измерений (определений)	0.10	—
н1840У	—	—	584066.4	2179784.	Метод	0.10	—

			5	04	спутниковых геодезических измерений (определений)		
н1838У	–	–	584064.91	2179787.21	Метод спутниковых геодезических измерений (определений)	0.10	–

2. Сведения о частях границ уточняемого земельного участка с кадастровым номером 53:23:8624303:869

Обозначение части границ		Горизонтальное проложение (S), м	Описание прохождения части границ	Отметка о наличии земельного спора о местоположении границ земельного участка
от т. 1	до т. 2			
		3	4	5
н1838У	н1837У	6.13	–	–
н1837У	н1839У	3.52	–	–
н1839У	н1840У	6.13	–	–
н1840У	н1838У	3.52	–	–

3. Общие сведения об уточняемом земельном участке с кадастровым номером 53:23:8624303:869

№ п/п	Наименование характеристики земельного участка	Значение характеристики
1	2	3
1	Адрес земельного участка	Новгородская обл, Великий Новгород г, ул
	Местоположение земельного участка (при отсутствии присвоенного адреса)	–
	Дополнительные сведения о местоположении земельного участка	–
2	Площадь земельного участка ± величина погрешности определения площади ($P \pm \Delta P$), м ²	22 кв.м ± 1.63 кв.м
3	Формула, примененная для расчета предельной допустимой погрешности определения площади земельного участка (ΔP), м ²	$\Delta P = 3.5 * 0.10 * \sqrt{22} = 1.63$
4	Площадь земельного участка согласно сведениям Единого государственного реестра недвижимости ($P_{\text{кад}}$), м ²	21
5	Оценка расхождения P и $P_{\text{кад}}$ ($P - P_{\text{кад}}$), м ²	1 кв.м
6	Предельный минимальный и максимальный размеры земельного участка ($P_{\text{мин}}$ и $P_{\text{макс}}$), м ²	–

7	Кадастровый или иной номер (обозначение) здания, сооружения, объекта незавершенного строительства, расположенного на земельном участке	–
8	Иные сведения	–

Сведения об уточняемых земельных участках

1. Сведения о характерных точках границы уточняемого земельного участка с кадастровым номером 53:23:8624303:87 Зона № –

Обозначение характерных точек границ	Существующие координаты, м		Уточненные координаты, м		Метод определения координат	Средняя квадратическая погрешность определения координат характерной точки (Mt), м	Формулы, примененные для расчета средней квадратической погрешности определения координат характерной точки (Mt), м
	X	Y	X	Y			
1	2	3	4	5	6	7	8
н624У	–	–	583785.51	2179755.58	Метод спутниковых геодезических измерений (определений)	0.10	–
н1817У	–	–	583779.97	2179752.86	Метод спутниковых геодезических измерений (определений)	0.10	–
н1818У	–	–	583778.42	2179756.02	Метод спутниковых геодезических измерений (определений)	0.10	–
н626У	–	–	583783.96	2179758.74	Метод спутниковых геодезических измерений (определений)	0.10	–

н624У	–	–	583785.5 1	2179755. 58	ий) Метод спутников ых геодезичес ких измерений (определен ий)	0.10	–
-------	---	---	---------------	----------------	--	------	---

**2. Сведения о частях границ уточняемого земельного участка с кадастровым номером
53:23:8624303:87**

Обозначение части границ		Горизонтальное проложение (S), м	Описание прохождения части границ	Отметка о наличии земельного спора о местоположении границ земельного участка
от т.	до т.			
1	2	3	4	5
н624У	н1817У	6.17	–	–
н1817У	н1818У	3.52	–	–
н1818У	н626У	6.17	–	–
н626У	н624У	3.52	–	–

**3. Общие сведения об уточняемом земельном участке с кадастровым номером
53:23:8624303:87**

№ п/п	Наименование характеристики земельного участка	Значение характеристики
1	2	3
1	Адрес земельного участка	Новгородская обл, Великий Новгород г, Гск Вече Комплекс 1 тер
	Местоположение земельного участка (при отсутствии присвоенного адреса)	–
	Дополнительные сведения о местоположении земельного участка	–
2	Площадь земельного участка ± величина погрешности определения площади ($P \pm \Delta P$), м ²	22 кв.м ± 1.63 кв.м
3	Формула, примененная для расчета предельной допустимой погрешности определения площади земельного участка (ΔP), м ²	$\Delta P = 3.5 * 0.10 * \sqrt{22} = 1.63$
4	Площадь земельного участка согласно сведениям Единого государственного реестра недвижимости ($P_{\text{кад}}$), м ²	23
5	Оценка расхождения P и $P_{\text{кад}}$ ($P - P_{\text{кад}}$), м ²	1 кв.м
6	Предельный минимальный и максимальный размеры земельного участка ($P_{\text{мин}}$ и $P_{\text{макс}}$), м ²	18 45
7	Кадастровый или иной номер (обозначение) здания, сооружения, объекта незавершенного строительства, расположенного на земельном участке	53:23:0000000:6893

8

Иные сведения

–

Сведения об уточняемых земельных участках

1. Сведения о характерных точках границы уточняемого земельного участка с кадастровым номером 53:23:8624303:870

Зона №

Обозначение характерных точек границ	Существующие координаты, м		Уточненные координаты, м		Метод определения координат	Средняя квадратиче- ская погреш- ность определе- ния координат характерно- й точки (Mt), м	Формулы, примененные для расчета средней квадратиче- ской погрешности определения координат характерной точки (Mt), м
	X	Y	X	Y			
1	2	3	4	5	6	7	8
н1842У	–	–	584067.9 9	2179780. 88	Метод спутников ых геодезичес- ких измерений (определен- ий)	0.10	–
н1843У	–	–	584062.4 8	2179778. 19	Метод спутников ых геодезичес- ких измерений (определен- ий)	0.10	–
н1844У	–	–	584064.0 2	2179775. 03	Метод спутников ых геодезичес- ких измерений (определен- ий)	0.10	–
н1845У	–	–	584069.5 3	2179777. 71	Метод спутников ых геодезичес- ких измерений (определен- ий)	0.10	–
н1842У	–	–	584067.9 9	2179780. 88	Метод спутников ых геодезичес-	0.10	–

					ких измерений (определен ий)		
--	--	--	--	--	------------------------------	--	--

2. Сведения о частях границ уточняемого земельного участка с кадастровым номером
53:23:8624303:870

Обозначение части границ		Горизонтальное проложение (S), м	Описание прохождения части границ	Отметка о наличии земельного спора о местоположении границ земельного участка
от т.	до т.			
1	2	3	4	5
н1842У	н1843У	6.13	—	—
н1843У	н1844У	3.52	—	—
н1844У	н1845У	6.13	—	—
н1845У	н1842У	3.52	—	—

3. Общие сведения об уточняемом земельном участке с кадастровым номером
53:23:8624303:870

№ п/п	Наименование характеристики земельного участка	Значение характеристики
1	2	3
1	Адрес земельного участка	Новгородская обл, Великий Новгород г, ул
	Местоположение земельного участка (при отсутствии присвоенного адреса)	—
	Дополнительные сведения о местоположении земельного участка	—
2	Площадь земельного участка ± величина погрешности определения площади ($P \pm \Delta P$), м ²	22 кв.м ± 1.63 кв.м
3	Формула, примененная для расчета предельной допустимой погрешности определения площади земельного участка (ΔP), м ²	$\Delta P = 3.5 * 0.10 * \sqrt{22} = 1.63$
4	Площадь земельного участка согласно сведениям Единого государственного реестра недвижимости ($P_{\text{кад}}$), м ²	21
5	Оценка расхождения P и $P_{\text{кад}}$ ($P - P_{\text{кад}}$), м ²	1 кв.м
6	Предельный минимальный и максимальный размеры земельного участка ($P_{\text{мин}}$ и $P_{\text{макс}}$), м ²	—
7	Кадастровый или иной номер (обозначение) здания, сооружения, объекта незавершенного строительства, расположенного на земельном участке	—
8	Иные сведения	—

Сведения об уточняемых земельных участках

1. Сведения о характерных точках границы уточняемого земельного участка с кадастровым номером 53:23:8624303:871
Зона № —

Обозначение характерных точек границ	Существующие координаты, м		Уточненные координаты, м		Метод определения координат	Средняя квадратиче- ская погрешнос- ть определе- ния координат характерно- й точки (Mt), м	Формулы, примененные для расчета средней квадратиче- ской погрешности определе- ния координат характерной точки (Mt), м
	X	Y	X	Y			
1	2	3	4	5	6	7	8
н1845У	–	–	584069.5 3	2179777. 71	Метод спутников ых геодезичес- ких измерений (определен- ий)	0.10	–
н1844У	–	–	584064.0 2	2179775. 03	Метод спутников ых геодезичес- ких измерений (определен- ий)	0.10	–
н1846У	–	–	584065.5 6	2179771. 86	Метод спутников ых геодезичес- ких измерений (определен- ий)	0.10	–
н1847У	–	–	584071.0 7	2179774. 54	Метод спутников ых геодезичес- ких измерений (определен- ий)	0.10	–
н1845У	–	–	584069.5 3	2179777. 71	Метод спутников ых геодезичес- ких измерений (определен- ий)	0.10	–

2. Сведения о частях границ уточняемого земельного участка с кадастровым номером

53:23:8624303:871

Обозначение части границ		Горизонтальное проложение (S), м	Описание прохождения части границ	Отметка о наличии земельного спора о местоположении границ земельного участка
от т.	до т.			
1	2	3	4	5
н1845У	н1844У	6.13	—	—
н1844У	н1846У	3.52	—	—
н1846У	н1847У	6.13	—	—
н1847У	н1845У	3.52	—	—

3. Общие сведения об уточняемом земельном участке с кадастровым номером

53:23:8624303:871

№ п/п	Наименование характеристики земельного участка	Значение характеристики
1	2	3
1	Адрес земельного участка	Новгородская обл, Великий Новгород г, ул
	Местоположение земельного участка (при отсутствии присвоенного адреса)	—
	Дополнительные сведения о местоположении земельного участка	—
2	Площадь земельного участка ± величина погрешности определения площади ($P \pm \Delta P$), м ²	22 кв.м ± 1.63 кв.м
3	Формула, примененная для расчета предельной допустимой погрешности определения площади земельного участка (ΔP), м ²	$\Delta P = 3.5 * 0.10 * \sqrt{22} = 1.63$
4	Площадь земельного участка согласно сведениям Единого государственного реестра недвижимости ($P_{\text{кад}}$), м ²	22
5	Оценка расхождения P и $P_{\text{кад}}$ ($P - P_{\text{кад}}$), м ²	0 кв.м
6	Предельный минимальный и максимальный размеры земельного участка ($P_{\text{мин}}$ и $P_{\text{макс}}$), м ²	18 45
7	Кадастровый или иной номер (обозначение) здания, сооружения, объекта незавершенного строительства, расположенного на земельном участке	53:23:0000000:6492
8	Иные сведения	—

Сведения об уточняемых земельных участках

1. Сведения о характерных точках границы уточняемого земельного участка с кадастровым номером 53:23:8624303:872

Зона № —

Обозначение характерных точек границ	Существующие координаты, м	Уточненные координаты, м	Метод определения координат	Средняя квадратическая погрешность	Формулы, примененные для расчета средней квадратическ
--------------------------------------	----------------------------	--------------------------	-----------------------------	------------------------------------	---

	X	Y	X	Y		определени я координат характерно й точки (Mt), м	ой погрешности определения координат характерной точки (Mt), м
1	2	3	4	5	6	7	8
н1847У	–	–	584071.0 7	2179774. 54	Метод спутников ых геодезичес ких измерений (определен ий)	0.10	–
н1846У	–	–	584065.5 6	2179771. 86	Метод спутников ых геодезичес ких измерений (определен ий)	0.10	–
н1848У	–	–	584067.1 0	2179768. 70	Метод спутников ых геодезичес ких измерений (определен ий)	0.10	–
н1849У	–	–	584072.6 1	2179771. 38	Метод спутников ых геодезичес ких измерений (определен ий)	0.10	–
н1847У	–	–	584071.0 7	2179774. 54	Метод спутников ых геодезичес ких измерений (определен ий)	0.10	–

**2. Сведения о частях границ уточняемого земельного участка с кадастровым номером
53:23:8624303:872**

Обозначение части границ		Горизонтальное проложение (S), м	Описание прохождения части границ	Отметка о наличии земельного спора о местоположении границ земельного участка
от т.	до т.			

1	2	3	4	5
н1847У	н1846У	6.13	–	–
н1846У	н1848У	3.52	–	–
н1848У	н1849У	6.13	–	–
н1849У	н1847У	3.52	–	–

3. Общие сведения об уточняемом земельном участке с кадастровым номером 53:23:8624303:872

№ п/п	Наименование характеристики земельного участка	Значение характеристики
1	2	3
1	Адрес земельного участка	Новгородская обл, Великий Новгород г, ул
	Местоположение земельного участка (при отсутствии присвоенного адреса)	–
	Дополнительные сведения о местоположении земельного участка	–
2	Площадь земельного участка ± величина погрешности определения площади ($P \pm \Delta P$), м ²	22 кв.м ± 1.62 кв.м
3	Формула, примененная для расчета предельной допустимой погрешности определения площади земельного участка (ΔP), м ²	$\Delta P = 3.5 * 0.10 * \sqrt{22} = 1.62$
4	Площадь земельного участка согласно сведениям Единого государственного реестра недвижимости ($P_{\text{кад}}$), м ²	23
5	Оценка расхождения P и $P_{\text{кад}}$ ($P - P_{\text{кад}}$), м ²	1 кв.м
6	Предельный минимальный и максимальный размеры земельного участка ($P_{\text{мин}}$ и $P_{\text{макс}}$), м ²	–
7	Кадастровый или иной номер (обозначение) здания, сооружения, объекта незавершенного строительства, расположенного на земельном участке	–
8	Иные сведения	–

Сведения об уточняемых земельных участках

1. Сведения о характерных точках границы уточняемого земельного участка с кадастровым номером 53:23:8624303:873

Зона № –

Обозначение характерных точек границ	Существующие координаты, м		Уточненные координаты, м		Метод определения координат	Средняя квадратическая погрешность определения координат характерной точки	Формулы, примененные для расчета средней квадратической погрешности определения координат характерной
	X	Y	X	Y			

						(Mt), м	точки (Mt), м
1	2	3	4	5	6	7	8
н1850У	–	–	584076.5 9	2179777. 23	Метод спутниковых геодезических измерений (определений)	0.10	–
н1847У	–	–	584071.0 7	2179774. 54	Метод спутниковых геодезических измерений (определений)	0.10	–
н1849У	–	–	584072.6 1	2179771. 38	Метод спутниковых геодезических измерений (определений)	0.10	–
н1851У	–	–	584078.1 3	2179774. 06	Метод спутниковых геодезических измерений (определений)	0.10	–
н1850У	–	–	584076.5 9	2179777. 23	Метод спутниковых геодезических измерений (определений)	0.10	–

**2. Сведения о частях границ уточняемого земельного участка с кадастровым номером
53:23:8624303:873**

Обозначение части границ		Горизонтальное проложение (S), м	Описание прохождения части границ	Отметка о наличии земельного спора о местоположении границ земельного участка
от г.	до г.			
1	2	3	4	5
н1850У	н1847У	6.14	–	–

1	2	3	4	5	6	7	8
н1852У	–	–	584075.0 5	2179780. 39	Метод спутниковых геодезических измерений (определений)	0.10	–
н1845У	–	–	584069.5 3	2179777. 71	Метод спутниковых геодезических измерений (определений)	0.10	–
н1847У	–	–	584071.0 7	2179774. 54	Метод спутниковых геодезических измерений (определений)	0.10	–
н1850У	–	–	584076.5 9	2179777. 23	Метод спутниковых геодезических измерений (определений)	0.10	–
н1852У	–	–	584075.0 5	2179780. 39	Метод спутниковых геодезических измерений (определений)	0.10	–

2. Сведения о частях границ уточняемого земельного участка с кадастровым номером 53:23:8624303:874

Обозначение части границ		Горизонтальное проложение (S), м	Описание прохождения части границ	Отметка о наличии земельного спора о местоположении границ земельного участка
от т.	до т.			
1	2	3	4	5
н1852У	н1845У	6.14	–	–
н1845У	н1847У	3.52	–	–
н1847У	н1850У	6.14	–	–
н1850У	н1852У	3.52	–	–

3. Общие сведения об уточняемом земельном участке с кадастровым номером

53:23:8624303:874

№ п/п	Наименование характеристики земельного участка	Значение характеристики
1	2	3
1	Адрес земельного участка	Новгородская обл, Великий Новгород г, ул
	Местоположение земельного участка (при отсутствии присвоенного адреса)	—
	Дополнительные сведения о местоположении земельного участка	—
2	Площадь земельного участка ± величина погрешности определения площади ($P \pm \Delta P$), м ²	22 кв.м ± 1.63 кв.м
3	Формула, примененная для расчета предельной допустимой погрешности определения площади земельного участка (ΔP), м ²	$\Delta P = 3.5 * 0.10 * \sqrt{22} = 1.63$
4	Площадь земельного участка согласно сведениям Единого государственного реестра недвижимости ($P_{\text{кад}}$), м ²	21
5	Оценка расхождения P и $P_{\text{кад}}$ ($P - P_{\text{кад}}$), м ²	1 кв.м
6	Предельный минимальный и максимальный размеры земельного участка ($P_{\text{мин}}$ и $P_{\text{макс}}$), м ²	—
7	Кадастровый или иной номер (обозначение) здания, сооружения, объекта незавершенного строительства, расположенного на земельном участке	—
8	Иные сведения	—

Сведения об уточняемых земельных участках

1. Сведения о характерных точках границы уточняемого земельного участка с кадастровым номером 53:23:8624303:875

Зона №

Обозначение характерных точек границ	Существующие координаты, м		Уточненные координаты, м		Метод определения координат	Средняя квадратическая погрешность определения координат характерной точки (Mt), м	Формулы, примененные для расчета средней квадратической погрешности определения координат характерной точки (Mt), м
	X	Y	X	Y			
1	2	3	4	5	6	7	8
н1853У	—	—	584073.51	2179783.56	Метод спутниковых геодезичес	0.10	—

					ких измерений (определен ий)		
н1842У	–	–	584067.99	2179780.88	Метод спутников ых геодезических измерений (определен ий)	0.10	–
н1845У	–	–	584069.53	2179777.71	Метод спутников ых геодезических измерений (определен ий)	0.10	–
н1852У	–	–	584075.05	2179780.39	Метод спутников ых геодезических измерений (определен ий)	0.10	–
н1853У	–	–	584073.51	2179783.56	Метод спутников ых геодезических измерений (определен ий)	0.10	–

2. Сведения о частях границ уточняемого земельного участка с кадастровым номером 53:23:8624303:875

Обозначение части границ		Горизонтальное проложение (S), м	Описание прохождения части границ	Отметка о наличии земельного спора о местоположении границ земельного участка
от т.	до т.			
1	2	3	4	5
н1853У	н1842У	6.14	–	–
н1842У	н1845У	3.52	–	–
н1845У	н1852У	6.14	–	–
н1852У	н1853У	3.52	–	–

3. Общие сведения об уточняемом земельном участке с кадастровым номером 53:23:8624303:875

№ п/п	Наименование характеристики земельного участка	Значение характеристики
1	2	3
1	Адрес земельного участка	Новгородская обл, Великий Новгород г, ул

	Местоположение земельного участка (при отсутствии присвоенного адреса)	–
	Дополнительные сведения о местоположении земельного участка	–
2	Площадь земельного участка ± величина погрешности определения площади ($P \pm \Delta P$), м ²	22 кв.м ± 1.63 кв.м
3	Формула, примененная для расчета предельной допустимой погрешности определения площади земельного участка (ΔP), м ²	$\Delta P = 3.5 * 0.10 * \sqrt{22} = 1.63$
4	Площадь земельного участка согласно сведениям Единого государственного реестра недвижимости ($P_{\text{кад}}$), м ²	22
5	Оценка расхождения P и $P_{\text{кад}}$ ($P - P_{\text{кад}}$), м ²	0 кв.м
6	Предельный минимальный и максимальный размеры земельного участка ($P_{\text{мин}}$ и $P_{\text{макс}}$), м ²	–
7	Кадастровый или иной номер (обозначение) здания, сооружения, объекта незавершенного строительства, расположенного на земельном участке	–
8	Иные сведения	–

Сведения об уточняемых земельных участках

1. Сведения о характерных точках границы уточняемого земельного участка с кадастровым номером 53:23:8624303:876

Зона № –

Обозначение характерных точек границ	Существующие координаты, м		Уточненные координаты, м		Метод определения координат	Средняя квадратическая погрешность определения координат характерной точки (Mt), м	Формулы, примененные для расчета средней квадратической погрешности определения координат характерной точки (Mt), м
	X	Y	X	Y			
1	2	3	4	5	6	7	8
н1854У	–	–	584071.97	2179786.72	Метод спутниковых геодезических измерений (определений)	0.10	–
н1840У	–	–	584066.4	2179784.	Метод	0.10	–

			5	04	спутниковых геодезических измерений (определений)		
н1842У	–	–	584067.99	2179780.88	Метод спутниковых геодезических измерений (определений)	0.10	–
н1853У	–	–	584073.51	2179783.56	Метод спутниковых геодезических измерений (определений)	0.10	–
н1854У	–	–	584071.97	2179786.72	Метод спутниковых геодезических измерений (определений)	0.10	–

2. Сведения о частях границ уточняемого земельного участка с кадастровым номером 53:23:8624303:876

Обозначение части границ		Горизонтальное проложение (S), м	Описание прохождения части границ	Отметка о наличии земельного спора о местоположении границ земельного участка
от т.	до т.			
1	2	3	4	5
н1854У	н1840У	6.14	–	–
н1840У	н1842У	3.52	–	–
н1842У	н1853У	6.14	–	–
н1853У	н1854У	3.52	–	–

3. Общие сведения об уточняемом земельном участке с кадастровым номером 53:23:8624303:876

№ п/п	Наименование характеристики земельного участка	Значение характеристики
1	2	3
1	Адрес земельного участка	Новгородская обл, Великий Новгород г, ул
	Местоположение земельного участка (при отсутствии присвоенного адреса)	–
	Дополнительные сведения о местоположении земельного участка	–

2	Площадь земельного участка ± величина погрешности определения площади ($P \pm \Delta P$), м ²	22 кв.м ± 1.63 кв.м
3	Формула, примененная для расчета предельной допустимой погрешности определения площади земельного участка (ΔP), м ²	$\Delta P = 3.5 * 0.10 * \sqrt{22} = 1.63$
4	Площадь земельного участка согласно сведениям Единого государственного реестра недвижимости ($P_{\text{кад}}$), м ²	21
5	Оценка расхождения P и $P_{\text{кад}}$ ($P - P_{\text{кад}}$), м ²	1 кв.м
6	Предельный минимальный и максимальный размеры земельного участка ($P_{\text{мин}}$ и $P_{\text{макс}}$), м ²	—
7	Кадастровый или иной номер (обозначение) здания, сооружения, объекта незавершенного строительства, расположенного на земельном участке	—
8	Иные сведения	—

Сведения об уточняемых земельных участках

1. Сведения о характерных точках границы уточняемого земельного участка с кадастровым номером 53:23:8624303:877

Зона № —

Обозначение характерных точек границ	Существующие координаты, м		Уточненные координаты, м		Метод определения координат	Средняя квадратическая погрешность определения координат характерной точки (Mt), м	Формулы, примененные для расчета средней квадратической погрешности определения координат характерной точки (Mt), м
	X	Y	X	Y			
1	2	3	4	5	6	7	8
н1855У	—	—	584070.43	2179789.89	Метод спутниковых геодезических измерений (определений)	0.10	—
н1838У	—	—	584064.91	2179787.21	Метод спутниковых геодезических измерений	0.10	—

					(определен ий)		
н1840У	–	–	584066.4 5	2179784. 04	Метод спутников ых геодезичес ких измерений (определен ий)	0.10	–
н1854У	–	–	584071.9 7	2179786. 72	Метод спутников ых геодезичес ких измерений (определен ий)	0.10	–
н1855У	–	–	584070.4 3	2179789. 89	Метод спутников ых геодезичес ких измерений (определен ий)	0.10	–

**2. Сведения о частях границ уточняемого земельного участка с кадастровым номером
53:23:8624303:877**

Обозначение части границ		Горизонтальное проложение (S), м	Описание прохождения части границ	Отметка о наличии земельного спора о местоположении границ земельного участка
от т.	до т.			
1	2	3	4	5
н1855У	н1838У	6.14	–	–
н1838У	н1840У	3.52	–	–
н1840У	н1854У	6.14	–	–
н1854У	н1855У	3.52	–	–

**3. Общие сведения об уточняемом земельном участке с кадастровым номером
53:23:8624303:877**

№ п/п	Наименование характеристики земельного участка	Значение характеристики
1	2	3
1	Адрес земельного участка	Новгородская обл, Великий Новгород г, По Лужскому шоссе (кв 243) неопр
	Местоположение земельного участка (при отсутствии присвоенного адреса)	–
	Дополнительные сведения о местоположении земельного участка	–
2	Площадь земельного участка ± величина погрешности определения площади ($P \pm \Delta P$), м ²	22 кв.м ± 1.63 кв.м
3	Формула, примененная для расчета	$\Delta P = 3.5 * 0.10 * \sqrt{22} = 1.63$

	предельной допустимой погрешности определения площади земельного участка (ΔP), м ²	
4	Площадь земельного участка согласно сведениям Единого государственного реестра недвижимости ($P_{\text{кад}}$), м ²	22
5	Оценка расхождения P и $P_{\text{кад}}$ ($P - P_{\text{кад}}$), м ²	0 кв.м
6	Предельный минимальный и максимальный размеры земельного участка ($P_{\text{мин}}$ и $P_{\text{макс}}$), м ²	–
7	Кадастровый или иной номер (обозначение) здания, сооружения, объекта незавершенного строительства, расположенного на земельном участке	53:23:0000000:5497
8	Иные сведения	–

Сведения об уточняемых земельных участках

1. Сведения о характерных точках границы уточняемого земельного участка с кадастровым номером 53:23:8624303:878

Зона №

Обозначение характерных точек границ	Существующие координаты, м		Уточненные координаты, м		Метод определения координат	Средняя квадратическая погрешность определения координат характерной точки (Mt), м	Формулы, примененные для расчета средней квадратической погрешности определения координат характерной точки (Mt), м
	X	Y	X	Y			
1	2	3	4	5	6	7	8
н1856У	–	–	584068.89	2179793.05	Метод спутниковых геодезических измерений (определений)	0.10	–
н1836У	–	–	584063.37	2179790.37	Метод спутниковых геодезических измерений (определений)	0.10	–
н1838У	–	–	584064.91	2179787.21	Метод спутников	0.10	–

					ых геодезических измерений (определений)		
н1855У	–	–	584070.43	2179789.89	Метод спутниковых геодезических измерений (определений)	0.10	–
н1856У	–	–	584068.89	2179793.05	Метод спутниковых геодезических измерений (определений)	0.10	–

2. Сведения о частях границ уточняемого земельного участка с кадастровым номером 53:23:8624303:878

Обозначение части границ		Горизонтальное проложение (S), м	Описание прохождения части границ	Отметка о наличии земельного спора о местоположении границ земельного участка
от г.	до г.			
1	2	3	4	5
н1856У	н1836У	6.14	–	–
н1836У	н1838У	3.52	–	–
н1838У	н1855У	6.14	–	–
н1855У	н1856У	3.52	–	–

3. Общие сведения об уточняемом земельном участке с кадастровым номером 53:23:8624303:878

№ п/п	Наименование характеристики земельного участка	Значение характеристики
1	2	3
1	Адрес земельного участка	Новгородская обл, Великий Новгород г, ул
	Местоположение земельного участка (при отсутствии присвоенного адреса)	–
	Дополнительные сведения о местоположении земельного участка	–
2	Площадь земельного участка ± величина погрешности определения площади ($P \pm \Delta P$), м ²	22 кв.м ± 1.63 кв.м
3	Формула, примененная для расчета предельной допустимой погрешности определения площади земельного участка (ΔP), м ²	$\Delta P = 3.5 * 0.10 * \sqrt{22} = 1.63$
4	Площадь земельного участка согласно сведениям Единого	21

	государственного реестра недвижимости ($P_{\text{кад}}$), м^2	
5	Оценка расхождения P и $P_{\text{кад}}$ ($P - P_{\text{кад}}$), м^2	1 кв.м
6	Предельный минимальный и максимальный размеры земельного участка ($P_{\text{мин}}$ и $P_{\text{макс}}$), м^2	—
7	Кадастровый или иной номер (обозначение) здания, сооружения, объекта незавершенного строительства, расположенного на земельном участке	—
8	Иные сведения	—

Сведения об уточняемых земельных участках

1. Сведения о характерных точках границы уточняемого земельного участка с кадастровым номером 53:23:8624303:879

Зона №

Обозначение характерных точек границ	Существующие координаты, м		Уточненные координаты, м		Метод определения координат	Средняя квадратическая погрешность определения координат характерной точки (Mt), м	Формулы, примененные для расчета средней квадратической погрешности определения координат характерной точки (Mt), м
	X	Y	X	Y			
1	2	3	4	5	6	7	8
н1857У	—	—	584067.35	2179796.22	Метод спутниковых геодезических измерений (определений)	0.10	—
н1832У	—	—	584061.83	2179793.54	Метод спутниковых геодезических измерений (определений)	0.10	—
н1836У	—	—	584063.37	2179790.37	Метод спутниковых геодезических измерений (определений)	0.10	—

н1856У	–	–	584068.8 9	2179793. 05	ий) Метод спутников ых геодезичес ких измерений (определен ий)	0.10	–
н1857У	–	–	584067.3 5	2179796. 22	Метод спутников ых геодезичес ких измерений (определен ий)	0.10	–

**2. Сведения о частях границ уточняемого земельного участка с кадастровым номером
53:23:8624303:879**

Обозначение части границ		Горизонтальное проложение (S), м	Описание прохождения части границ	Отметка о наличии земельного спора о местоположении границ земельного участка
от т.	до т.			
1	2	3	4	5
н1857У	н1832У	6.14	–	–
н1832У	н1836У	3.52	–	–
н1836У	н1856У	6.14	–	–
н1856У	н1857У	3.52	–	–

**3. Общие сведения об уточняемом земельном участке с кадастровым номером
53:23:8624303:879**

№ п/п	Наименование характеристики земельного участка	Значение характеристики
1	2	3
1	Адрес земельного участка	Новгородская обл, Великий Новгород г, ул
	Местоположение земельного участка (при отсутствии присвоенного адреса)	–
	Дополнительные сведения о местоположении земельного участка	–
2	Площадь земельного участка ± величина погрешности определения площади ($P \pm \Delta P$), м ²	22 кв.м ± 1.63 кв.м
3	Формула, примененная для расчета предельной допустимой погрешности определения площади земельного участка (ΔP), м ²	$\Delta P = 3.5 * 0.10 * \sqrt{22} = 1.63$
4	Площадь земельного участка согласно сведениям Единого государственного реестра недвижимости ($P_{\text{кад}}$), м ²	21
5	Оценка расхождения P и $P_{\text{кад}}$ ($P - P_{\text{кад}}$), м ²	1 кв.м
6	Предельный минимальный и	18

	максимальный размеры земельного участка ($P_{\text{мин}}$ и $P_{\text{макс}}$), M^2	45
7	Кадастровый или иной номер (обозначение) здания, сооружения, объекта незавершенного строительства, расположенного на земельном участке	53:23:8624303:1464
8	Иные сведения	—

Сведения об уточняемых земельных участках

1. Сведения о характерных точках границы уточняемого земельного участка с кадастровым номером 53:23:8624303:88

Зона № —

Обозначение характерных точек границ	Существующие координаты, м		Уточненные координаты, м		Метод определения координат	Средняя квадратическая погрешность определения координат характерной точки (Mt), м	Формулы, примененные для расчета средней квадратической погрешности определения координат характерной точки (Mt), м
	X	Y	X	Y			
1	2	3	4	5	6	7	8
н623У	—	—	583787.06	2179752.42	Метод спутниковых геодезических измерений (определений)	0.10	—
н1841У	—	—	583781.52	2179749.70	Метод спутниковых геодезических измерений (определений)	0.10	—
н1817У	—	—	583779.97	2179752.86	Метод спутниковых геодезических измерений (определений)	0.10	—
н624У	—	—	583785.51	2179755.58	Метод спутниковых геодезических измерений	0.10	—

					измерений (определен ий)		
н623У	–	–	583787.0 6	2179752. 42	Метод спутников ых геодезичес ких измерений (определен ий)	0.10	–

**2. Сведения о частях границ уточняемого земельного участка с кадастровым номером
53:23:8624303:88**

Обозначение части границ		Горизонтальное проложение (S), м	Описание прохождения части границ	Отметка о наличии земельного спора о местоположении границ земельного участка
от т.	до т.			
1	2	3	4	5
н623У	н1841У	6.17	–	–
н1841У	н1817У	3.52	–	–
н1817У	н624У	6.17	–	–
н624У	н623У	3.52	–	–

**3. Общие сведения об уточняемом земельном участке с кадастровым номером
53:23:8624303:88**

№ п/п	Наименование характеристики земельного участка	Значение характеристики
1	2	3
1	Адрес земельного участка	Новгородская обл, Великий Новгород г, ул
	Местоположение земельного участка (при отсутствии присвоенного адреса)	–
	Дополнительные сведения о местоположении земельного участка	–
2	Площадь земельного участка ± величина погрешности определения площади ($P \pm \Delta P$), м ²	22 кв.м ± 1.63 кв.м
3	Формула, примененная для расчета предельной допустимой погрешности определения площади земельного участка (ΔP), м ²	$\Delta P = 3.5 * 0.10 * \sqrt{22} = 1.63$
4	Площадь земельного участка согласно сведениям Единого государственного реестра недвижимости ($P_{\text{кад}}$), м ²	21
5	Оценка расхождения P и $P_{\text{кад}}$ ($P - P_{\text{кад}}$), м ²	1 кв.м
6	Предельный минимальный и максимальный размеры земельного участка ($P_{\text{мин}}$ и $P_{\text{макс}}$), м ²	–
7	Кадастровый или иной номер (обозначение) здания, сооружения, объекта незавершенного строительства, расположенного на	–

	земельном участке						
8	Иные сведения		—				
Сведения об уточняемых земельных участках							
1. Сведения о характерных точках границы уточняемого земельного участка с кадастровым номером <u>53:23:8624303:880</u>							
Зона № —							
Обозначение характерных точек границ	Существующие координаты, м		Уточненные координаты, м		Метод определения координат	Средняя квадратическая погрешность определения координат характерной точки (Mt), м	Формулы, примененные для расчета средней квадратической погрешности определения координат характерной точки (Mt), м
	X	Y	X	Y			
1	2	3	4	5	6	7	8
н1858У	—	—	584065.8 1	2179799. 38	Метод спутниковых геодезических измерений (определений)	0.10	—
н1830У	—	—	584060.2 9	2179796. 70	Метод спутниковых геодезических измерений (определений)	0.10	—
н1832У	—	—	584061.8 3	2179793. 54	Метод спутниковых геодезических измерений (определений)	0.10	—
н1857У	—	—	584067.3 5	2179796. 22	Метод спутниковых геодезических измерений (определений)	0.10	—
н1858У	—	—	584065.8 1	2179799. 38	Метод спутников	0.10	—

					ых геодезичес- ких измерений (определен- ий)		
--	--	--	--	--	---	--	--

**2. Сведения о частях границ уточняемого земельного участка с кадастровым номером
53:23:8624303:880**

Обозначение части границ		Горизонтальное проложение (S), м	Описание прохождения части границ	Отметка о наличии земельного спора о местоположении границ земельного участка
от т.	до т.			
1	2	3	4	5
н1858У	н1830У	6.14	—	—
н1830У	н1832У	3.52	—	—
н1832У	н1857У	6.14	—	—
н1857У	н1858У	3.52	—	—

**3. Общие сведения об уточняемом земельном участке с кадастровым номером
53:23:8624303:880**

№ п/п	Наименование характеристики земельного участка	Значение характеристики
1	2	3
1	Адрес земельного участка	Новгородская обл, Великий Новгород г, ул
	Местоположение земельного участка (при отсутствии присвоенного адреса)	—
	Дополнительные сведения о местоположении земельного участка	—
2	Площадь земельного участка ± величина погрешности определения площади ($P \pm \Delta P$), м ²	22 кв.м ± 1.63 кв.м
3	Формула, примененная для расчета предельной допустимой погрешности определения площади земельного участка (ΔP), м ²	$\Delta P = 3.5 * 0.10 * \sqrt{22} = 1.63$
4	Площадь земельного участка согласно сведениям Единого государственного реестра недвижимости ($P_{\text{кад}}$), м ²	21
5	Оценка расхождения P и $P_{\text{кад}}$ ($P - P_{\text{кад}}$), м ²	1 кв.м
6	Предельный минимальный и максимальный размеры земельного участка ($P_{\text{мин}}$ и $P_{\text{макс}}$), м ²	—
7	Кадастровый или иной номер (обозначение) здания, сооружения, объекта незавершенного строительства, расположенного на земельном участке	—
8	Иные сведения	—

Сведения об уточняемых земельных участках

1. Сведения о характерных точках границы уточняемого земельного участка с

кадастровым номером 53:23:8624303:881

Зона № —

Обозначение характерных точек границ	Существующие координаты, м		Уточненные координаты, м		Метод определения координат	Средняя квадратиче- ская погрешнос- ть определе- ния координат характерно- й точки (Mт), м	Формулы, примененные для расчета средней квадратическ- ой погрешности определения координат характерной точки (Mт), м
	X	Y	X	Y			
1	2	3	4	5	6	7	8
н1859У	—	—	584064.2 7	2179802. 55	Метод спутников ых геодезичес- ких измерений (определен- ий)	0.10	—
н1828У	—	—	584058.7 5	2179799. 87	Метод спутников ых геодезичес- ких измерений (определен- ий)	0.10	—
н1830У	—	—	584060.2 9	2179796. 70	Метод спутников ых геодезичес- ких измерений (определен- ий)	0.10	—
н1858У	—	—	584065.8 1	2179799. 38	Метод спутников ых геодезичес- ких измерений (определен- ий)	0.10	—
н1859У	—	—	584064.2 7	2179802. 55	Метод спутников ых геодезичес- ких измерений (определен- ий)	0.10	—

				ий)		
2. Сведения о частях границ уточняемого земельного участка с кадастровым номером 53:23:8624303:881						
Обозначение части границ		Горизонтальное проложение (S), м	Описание прохождения части границ	Отметка о наличии земельного спора о местоположении границ земельного участка		
от т.	до т.					
1	2	3	4	5		
н1859У	н1828У	6.14	—	—		
н1828У	н1830У	3.52	—	—		
н1830У	н1858У	6.14	—	—		
н1858У	н1859У	3.52	—	—		
3. Общие сведения об уточняемом земельном участке с кадастровым номером 53:23:8624303:881						
№ п/п	Наименование характеристики земельного участка		Значение характеристики			
1	2		3			
1	Адрес земельного участка		Новгородская обл, Великий Новгород г, Гск Вече Комплекс 2 тер			
	Местоположение земельного участка (при отсутствии присвоенного адреса)		—			
	Дополнительные сведения о местоположении земельного участка		—			
2	Площадь земельного участка ± величина погрешности определения площади ($P \pm \Delta P$), м ²		22 кв.м ± 1.63 кв.м			
3	Формула, примененная для расчета предельной допустимой погрешности определения площади земельного участка (ΔP), м ²		$\Delta P = 3.5 * 0.10 * \sqrt{22} = 1.63$			
4	Площадь земельного участка согласно сведениям Единого государственного реестра недвижимости ($P_{\text{кад}}$), м ²		21			
5	Оценка расхождения P и $P_{\text{кад}}$ ($P - P_{\text{кад}}$), м ²		1 кв.м			
6	Предельный минимальный и максимальный размеры земельного участка ($P_{\text{мин}}$ и $P_{\text{макс}}$), м ²		18 45			
7	Кадастровый или иной номер (обозначение) здания, сооружения, объекта незавершенного строительства, расположенного на земельном участке		53:23:8624303:1592			
8	Иные сведения		—			
Сведения об уточняемых земельных участках						
1. Сведения о характерных точках границы уточняемого земельного участка с кадастровым номером 53:23:8624303:882						
Зона № —						

Обозначение характерных точек границ	Существующие координаты, м		Уточненные координаты, м		Метод определения координат	Средняя квадратиче- ская погрешнос- ть определе- ния координат характерно- й точки (Mt), м	Формулы, примененные для расчета средней квадратиче- ской погрешности определе- ния координат характерной точки (Mt), м
	X	Y	X	Y			
1	2	3	4	5	6	7	8
н1860У	–	–	584062.7 3	2179805. 71	Метод спутников ых геодезичес- ких измерений (определен- ий)	0.10	–
н1826У	–	–	584057.2 1	2179803. 03	Метод спутников ых геодезичес- ких измерений (определен- ий)	0.10	–
н1828У	–	–	584058.7 5	2179799. 87	Метод спутников ых геодезичес- ких измерений (определен- ий)	0.10	–
н1859У	–	–	584064.2 7	2179802. 55	Метод спутников ых геодезичес- ких измерений (определен- ий)	0.10	–
н1860У	–	–	584062.7 3	2179805. 71	Метод спутников ых геодезичес- ких измерений (определен- ий)	0.10	–

2. Сведения о частях границ уточняемого земельного участка с кадастровым номером

53:23:8624303:882

Обозначение части границ		Горизонтальное проложение (S), м	Описание прохождения части границ	Отметка о наличии земельного спора о местоположении границ земельного участка
от т.	до т.			
1	2	3	4	5
н1860У	н1826У	6.14	—	—
н1826У	н1828У	3.52	—	—
н1828У	н1859У	6.14	—	—
н1859У	н1860У	3.52	—	—

3. Общие сведения об уточняемом земельном участке с кадастровым номером

53:23:8624303:882

№ п/п	Наименование характеристики земельного участка	Значение характеристики
1	2	3
1	Адрес земельного участка	Новгородская обл, Великий Новгород г, ул
	Местоположение земельного участка (при отсутствии присвоенного адреса)	—
	Дополнительные сведения о местоположении земельного участка	—
2	Площадь земельного участка ± величина погрешности определения площади ($P \pm \Delta P$), м ²	22 кв.м ± 1.63 кв.м
3	Формула, примененная для расчета предельной допустимой погрешности определения площади земельного участка (ΔP), м ²	$\Delta P = 3.5 * 0.10 * \sqrt{22} = 1.63$
4	Площадь земельного участка согласно сведениям Единого государственного реестра недвижимости ($P_{\text{кад}}$), м ²	22
5	Оценка расхождения P и $P_{\text{кад}}$ ($P - P_{\text{кад}}$), м ²	0 кв.м
6	Предельный минимальный и максимальный размеры земельного участка ($P_{\text{мин}}$ и $P_{\text{макс}}$), м ²	18 45
7	Кадастровый или иной номер (обозначение) здания, сооружения, объекта незавершенного строительства, расположенного на земельном участке	53:23:0000000:7380
8	Иные сведения	—

Сведения об уточняемых земельных участках

1. Сведения о характерных точках границы уточняемого земельного участка с кадастровым номером 53:23:8624303:883

Зона № —

Обозначение характерных точек границ	Существующие координаты, м	Уточненные координаты, м	Метод определения координат	Средняя квадратическая погрешность	Формулы, примененные для расчета средней квадратической погрешности

	X	Y	X	Y		определени я координат характерно й точки (Mt), м	ой погрешности определения координат характерной точки (Mt), м
1	2	3	4	5	6	7	8
н1861У	–	–	584061.1 9	2179808. 88	Метод спутников ых геодезичес ких измерений (определен ий)	0.10	–
н1824У	–	–	584055.6 7	2179806. 20	Метод спутников ых геодезичес ких измерений (определен ий)	0.10	–
н1826У	–	–	584057.2 1	2179803. 03	Метод спутников ых геодезичес ких измерений (определен ий)	0.10	–
н1860У	–	–	584062.7 3	2179805. 71	Метод спутников ых геодезичес ких измерений (определен ий)	0.10	–
н1861У	–	–	584061.1 9	2179808. 88	Метод спутников ых геодезичес ких измерений (определен ий)	0.10	–

**2. Сведения о частях границ уточняемого земельного участка с кадастровым номером
53:23:8624303:883**

Обозначение части границ		Горизонтальное проложение (S), м	Описание прохождения части границ	Отметка о наличии земельного спора о местоположении границ земельного участка
от т.	до т.			

						й точки (Mт), м	характерной точки (Mт), м
1	2	3	4	5	6	7	8
н1862У	–	–	584059.6 5	2179812. 04	Метод спутников ых геодезичес ких измерений (определен ий)	0.10	–
н1821У	–	–	584054.1 4	2179809. 36	Метод спутников ых геодезичес ких измерений (определен ий)	0.10	–
н1824У	–	–	584055.6 7	2179806. 20	Метод спутников ых геодезичес ких измерений (определен ий)	0.10	–
н1861У	–	–	584061.1 9	2179808. 88	Метод спутников ых геодезичес ких измерений (определен ий)	0.10	–
н1862У	–	–	584059.6 5	2179812. 04	Метод спутников ых геодезичес ких измерений (определен ий)	0.10	–

**2. Сведения о частях границ уточняемого земельного участка с кадастровым номером
53:23:8624303:884**

Обозначение части границ		Горизонтальное проложение (S), м	Описание прохождения части границ	Отметка о наличии земельного спора о местоположении границ земельного участка
от г.	до г.			
1	2	3	4	5
н1862У	н1821У	6.13	–	–

–	–	–	584045.09	2179831.17	Метод спутниковых геодезических измерений (определений)	0.10	–
–	–	–	584039.91	2179828.24	Метод спутниковых геодезических измерений (определений)	0.10	–
–	–	–	584037.86	2179832.21	Метод спутниковых геодезических измерений (определений)	0.10	–
–	–	–	584043.33	2179834.98	Метод спутниковых геодезических измерений (определений)	0.10	–
–	–	–	584045.09	2179831.17	Метод спутниковых геодезических измерений (определений)	0.10	–

2. Сведения о частях границ уточняемого земельного участка с кадастровым номером 53:23:8624303:885

Обозначение части границ		Горизонтальное проложение (S), м	Описание прохождения части границ	Отметка о наличии земельного спора о местоположении границ земельного участка
от т.	до т.			
1	2	3	4	5
–	–	5.95	–	–
–	–	4.47	–	–
–	–	6.13	–	–
–	–	4.20	–	–

3. Общие сведения об уточняемом земельном участке с кадастровым номером 53:23:8624303:885

№ п/п	Наименование характеристики земельного участка	Значение характеристики
1	2	3
1	Адрес земельного участка	Новгородская обл, Великий Новгород г, Гск СПМК-17 тер
	Местоположение земельного участка (при отсутствии присвоенного адреса)	—
	Дополнительные сведения о местоположении земельного участка	—
2	Площадь земельного участка ± величина погрешности определения площади ($P \pm \Delta P$), м ²	26 кв.м ± 1.79 кв.м
3	Формула, примененная для расчета предельной допустимой погрешности определения площади земельного участка (ΔP), м ²	$\Delta P = 3.5 * 0.10 * \sqrt{26} = 1.79$
4	Площадь земельного участка согласно сведениям Единого государственного реестра недвижимости ($P_{\text{кад}}$), м ²	24
5	Оценка расхождения P и $P_{\text{кад}}$ ($P - P_{\text{кад}}$), м ²	2 кв.м
6	Предельный минимальный и максимальный размеры земельного участка ($P_{\text{мин}}$ и $P_{\text{макс}}$), м ²	18 45
7	Кадастровый или иной номер (обозначение) здания, сооружения, объекта незавершенного строительства, расположенного на земельном участке	53:23:0000000:9551
8	Иные сведения	—

Сведения об уточняемых земельных участках

1. Сведения о характерных точках границы уточняемого земельного участка с кадастровым номером 53:23:8624303:886

Зона №

Обозначение характерных точек границ	Существующие координаты, м		Уточненные координаты, м		Метод определения координат	Средняя квадратическая погрешность определения координат характерной точки (Mt), м	Формулы, примененные для расчета средней квадратической погрешности определения координат характерной точки (Mt), м
	X	Y	X	Y			
1	2	3	4	5	6	7	8
н1863У	—	—	584043.34	2179834.94	Метод спутниковых геодезических	0.10	—

					измерений (определен ий)		
н1864У	–	–	584041.6 0	2179838. 71	Метод спутников ых геодезичес ких измерений (определен ий)	0.10	–
н1813У	–	–	584036.0 7	2179836. 09	Метод спутников ых геодезичес ких измерений (определен ий)	0.10	–
н1815У	–	–	584037.8 6	2179832. 21	Метод спутников ых геодезичес ких измерений (определен ий)	0.10	–
н1863У	–	–	584043.3 4	2179834. 94	Метод спутников ых геодезичес ких измерений (определен ий)	0.10	–

**2. Сведения о частях границ уточняемого земельного участка с кадастровым номером
53:23:8624303:886**

Обозначение части границ		Горизонтальное проложение (S), м	Описание прохождения части границ	Отметка о наличии земельного спора о местоположении границ земельного участка
от т.	до т.			
1	2	3	4	5
н1863У	н1864У	4.15	–	–
н1864У	н1813У	6.12	–	–
н1813У	н1815У	4.27	–	–
н1815У	н1863У	6.12	–	–

**3. Общие сведения об уточняемом земельном участке с кадастровым номером
53:23:8624303:886**

№ п/п	Наименование характеристики земельного участка	Значение характеристики
1	2	3
1	Адрес земельного участка	Новгородская обл, Великий Новгород г, ул
	Местоположение земельного участка	–

	(при отсутствии присвоенного адреса)	
	Дополнительные сведения о местоположении земельного участка	—
2	Площадь земельного участка ± величина погрешности определения площади ($P \pm \Delta P$), м ²	26 кв.м ± 1.78 кв.м
3	Формула, примененная для расчета предельной допустимой погрешности определения площади земельного участка (ΔP), м ²	$\Delta P = 3.5 * 0.10 * \sqrt{26} = 1.78$
4	Площадь земельного участка согласно сведениям Единого государственного реестра недвижимости ($P_{\text{кад}}$), м ²	21
5	Оценка расхождения P и $P_{\text{кад}}$ ($P - P_{\text{кад}}$), м ²	5 кв.м
6	Предельный минимальный и максимальный размеры земельного участка ($P_{\text{мин}}$ и $P_{\text{макс}}$), м ²	—
7	Кадастровый или иной номер (обозначение) здания, сооружения, объекта незавершенного строительства, расположенного на земельном участке	—
8	Иные сведения	—

Сведения об уточняемых земельных участках

1. Сведения о характерных точках границы уточняемого земельного участка с кадастровым номером 53:23:8624303:887

Зона № —

Обозначение характерных точек границ	Существующие координаты, м		Уточненные координаты, м		Метод определения координат	Средняя квадратическая погрешность определения координат характерной точки (Mt), м	Формулы, примененные для расчета средней квадратической погрешности определения координат характерной точки (Mt), м
	X	Y	X	Y			
1	2	3	4	5	6	7	8
н1864У	—	—	584041.60	2179838.71	Метод спутниковых геодезических измерений (определений)	0.10	—
н1813У	—	—	584036.07	2179836.09	Метод спутников	0.10	—

					ых геодезичес- ких измерений (определен- ий)		
н1811У	–	–	584034.1 3	2179840. 34	Метод спутников- ых геодезичес- ких измерений (определен- ий)	0.10	–
н1865У	–	–	584039.8 4	2179842. 58	Метод спутников- ых геодезичес- ких измерений (определен- ий)	0.10	–
н1864У	–	–	584041.6 0	2179838. 71	Метод спутников- ых геодезичес- ких измерений (определен- ий)	0.10	–

**2. Сведения о частях границ уточняемого земельного участка с кадастровым номером
53:23:8624303:887**

Обозначение части границ		Горизонтальное проложение (S), м	Описание прохождения части границ	Отметка о наличии земельного спора о местоположении границ земельного участка
от т. 1	до т. 2			
		3	4	5
н1864У	н1813У	6.12	–	–
н1813У	н1811У	4.67	–	–
н1811У	н1865У	6.13	–	–
н1865У	н1864У	4.25	–	–

**3. Общие сведения об уточняемом земельном участке с кадастровым номером
53:23:8624303:887**

№ п/п	Наименование характеристики земельного участка	Значение характеристики
1	2	3
1	Адрес земельного участка	Новгородская обл, Великий Новгород г, Гск СПМК-17 тер, 36-в гараж
	Местоположение земельного участка (при отсутствии присвоенного адреса)	–
	Дополнительные сведения о местоположении земельного участка	–

2	Площадь земельного участка ± величина погрешности определения площади ($P \pm \Delta P$), м ²	27 кв.м ± 1.83 кв.м
3	Формула, примененная для расчета предельной допустимой погрешности определения площади земельного участка (ΔP), м ²	$\Delta P = 3.5 * 0.10 * \sqrt{27} = 1.83$
4	Площадь земельного участка согласно сведениям Единого государственного реестра недвижимости ($P_{\text{кад}}$), м ²	21
5	Оценка расхождения P и $P_{\text{кад}}$ ($P - P_{\text{кад}}$), м ²	6 кв.м
6	Предельный минимальный и максимальный размеры земельного участка ($P_{\text{мин}}$ и $P_{\text{макс}}$), м ²	18 45
7	Кадастровый или иной номер (обозначение) здания, сооружения, объекта незавершенного строительства, расположенного на земельном участке	—
8	Иные сведения	—

Сведения об уточняемых земельных участках

1. Сведения о характерных точках границы уточняемого земельного участка с кадастровым номером 53:23:8624303:888

Зона №

Обозначение характерных точек границ	Существующие координаты, м		Уточненные координаты, м		Метод определения координат	Средняя квадратическая погрешность определения координат характерной точки (Mt), м	Формулы, примененные для расчета средней квадратической погрешности определения координат характерной точки (Mt), м
	X	Y	X	Y			
1	2	3	4	5	6	7	8
н1865У	—	—	584039.84	2179842.58	Метод спутниковых геодезических измерений (определений)	0.10	—
н1811У	—	—	584034.13	2179840.34	Метод спутниковых геодезических измерений	0.10	—

					(определен ий)		
н1809У	–	–	584032.3 1	2179844. 53	Метод спутников ых геодезичес ких измерений (определен ий)	0.10	–
н1866У	–	–	584038.0 1	2179846. 84	Метод спутников ых геодезичес ких измерений (определен ий)	0.10	–
н1865У	–	–	584039.8 4	2179842. 58	Метод спутников ых геодезичес ких измерений (определен ий)	0.10	–

**2. Сведения о частях границ уточняемого земельного участка с кадастровым номером
53:23:8624303:888**

Обозначение части границ		Горизонтальное проложение (S), м	Описание прохождения части границ	Отметка о наличии земельного спора о местоположении границ земельного участка
от т.	до т.			
1	2	3	4	5
н1865У	н1811У	6.13	–	–
н1811У	н1809У	4.57	–	–
н1809У	н1866У	6.15	–	–
н1866У	н1865У	4.64	–	–

**3. Общие сведения об уточняемом земельном участке с кадастровым номером
53:23:8624303:888**

№ п/п	Наименование характеристики земельного участка	Значение характеристики
1	2	3
1	Адрес земельного участка	Новгородская обл, Великий Новгород г, ул
	Местоположение земельного участка (при отсутствии присвоенного адреса)	–
	Дополнительные сведения о местоположении земельного участка	–
2	Площадь земельного участка ± величина погрешности определения площади ($P \pm \Delta P$), м ²	28 кв.м ± 1.86 кв.м
3	Формула, примененная для расчета предельной допустимой погрешности	$\Delta P = 3.5 * 0.10 * \sqrt{28} = 1.86$

	определения площади земельного участка (ΔP), m^2	
4	Площадь земельного участка согласно сведениям Единого государственного реестра недвижимости ($P_{кад}$), m^2	26
5	Оценка расхождения P и $P_{кад}$ ($P - P_{кад}$), m^2	2 кв.м
6	Предельный минимальный и максимальный размеры земельного участка ($P_{мин}$ и $P_{макс}$), m^2	—
7	Кадастровый или иной номер (обозначение) здания, сооружения, объекта незавершенного строительства, расположенного на земельном участке	53:23:0000000:6065
8	Иные сведения	—

Сведения об уточняемых земельных участках

1. Сведения о характерных точках границы уточняемого земельного участка с кадастровым номером 53:23:8624303:889 Зона № —

Обозначение характерных точек границ	Существующие координаты, м		Уточненные координаты, м		Метод определения координат	Средняя квадратическая погрешность определения координат характерной точки (Mt), м	Формулы, примененные для расчета средней квадратической погрешности определения координат характерной точки (Mt), м
	X	Y	X	Y			
1	2	3	4	5	6	7	8
н1866У	—	—	584038.01	2179846.84	Метод спутниковых геодезических измерений (определений)	0.10	—
н1809У	—	—	584032.31	2179844.53	Метод спутниковых геодезических измерений (определений)	0.10	—
н1807У	—	—	584030.61	2179848.33	Метод спутниковых	0.10	—

					геодезических измерений (определений)		
н1867У	–	–	584036.34	2179850.68	Метод спутниковых геодезических измерений (определений)	0.10	–
н1866У	–	–	584038.01	2179846.84	Метод спутниковых геодезических измерений (определений)	0.10	–

2. Сведения о частях границ уточняемого земельного участка с кадастровым номером 53:23:8624303:889

Обозначение части границ		Горизонтальное проложение (S), м	Описание прохождения части границ	Отметка о наличии земельного спора о местоположении границ земельного участка
от т.	до т.			
1	2	3	4	5
н1866У	н1809У	6.15	–	–
н1809У	н1807У	4.16	–	–
н1807У	н1867У	6.19	–	–
н1867У	н1866У	4.19	–	–

3. Общие сведения об уточняемом земельном участке с кадастровым номером 53:23:8624303:889

№ п/п	Наименование характеристики земельного участка	Значение характеристики
1	2	3
1	Адрес земельного участка	Новгородская обл, Великий Новгород г, ул
	Местоположение земельного участка (при отсутствии присвоенного адреса)	–
	Дополнительные сведения о местоположении земельного участка	–
2	Площадь земельного участка ± величина погрешности определения площади ($P \pm \Delta P$), м ²	26 кв.м ± 1.78 кв.м
3	Формула, примененная для расчета предельной допустимой погрешности определения площади земельного участка (ΔP), м ²	$\Delta P = 3.5 * 0.10 * \sqrt{26} = 1.78$
4	Площадь земельного участка согласно сведениям Единого государственного реестра	25

	недвижимости ($P_{\text{кад}}$), м^2	
5	Оценка расхождения P и $P_{\text{кад}}$ ($P - P_{\text{кад}}$), м^2	1 кв.м
6	Предельный минимальный и максимальный размеры земельного участка ($P_{\text{мин}}$ и $P_{\text{макс}}$), м^2	–
7	Кадастровый или иной номер (обозначение) здания, сооружения, объекта незавершенного строительства, расположенного на земельном участке	–
8	Иные сведения	–

Сведения об уточняемых земельных участках

1. Сведения о характерных точках границы уточняемого земельного участка с кадастровым номером 53:23:8624303:89

Зона №

Обозначение характерных точек границ	Существующие координаты, м		Уточненные координаты, м		Метод определения координат	Средняя квадратическая погрешность определения координат характерной точки (Mt), м	Формулы, примененные для расчета средней квадратической погрешности определения координат характерной точки (Mt), м
	X	Y	X	Y			
1	2	3	4	5	6	7	8
н618У	–	–	583788.76	2179748.96	Метод спутниковых геодезических измерений (определений)	0.10	–
н1868У	–	–	583783.22	2179746.24	Метод спутниковых геодезических измерений (определений)	0.10	–
н1869У	–	–	583781.67	2179749.40	Метод спутниковых геодезических измерений (определений)	0.10	–

н620У	–	–	583787.2 1	2179752. 12	Метод спутниковых геодезических измерений (определений)	0.10	–
н618У	–	–	583788.7 6	2179748. 96	Метод спутниковых геодезических измерений (определений)	0.10	–

**2. Сведения о частях границ уточняемого земельного участка с кадастровым номером
53:23:8624303:89**

Обозначение части границ		Горизонтальное проложение (S), м	Описание прохождения части границ	Отметка о наличии земельного спора о местоположении границ земельного участка
от т.	до т.			
1	2	3	4	5
н618У	н1868У	6.17	–	–
н1868У	н1869У	3.52	–	–
н1869У	н620У	6.17	–	–
н620У	н618У	3.52	–	–

**3. Общие сведения об уточняемом земельном участке с кадастровым номером
53:23:8624303:89**

№ п/п	Наименование характеристики земельного участка	Значение характеристики
1	2	3
1	Адрес земельного участка	Новгородская обл, Великий Новгород г, ул
	Местоположение земельного участка (при отсутствии присвоенного адреса)	–
	Дополнительные сведения о местоположении земельного участка	–
2	Площадь земельного участка ± величина погрешности определения площади ($P \pm \Delta P$), м ²	22 кв.м ± 1.63 кв.м
3	Формула, примененная для расчета предельной допустимой погрешности определения площади земельного участка (ΔP), м ²	$\Delta P = 3.5 * 0.10 * \sqrt{22} = 1.63$
4	Площадь земельного участка согласно сведениям Единого государственного реестра недвижимости ($P_{\text{кад}}$), м ²	21
5	Оценка расхождения P и $P_{\text{кад}}$ ($P - P_{\text{кад}}$), м ²	1 кв.м
6	Предельный минимальный и максимальный размеры земельного	–

	участка ($P_{\text{мин}}$ и $P_{\text{макс}}$), м ²	
7	Кадастровый или иной номер (обозначение) здания, сооружения, объекта незавершенного строительства, расположенного на земельном участке	–
8	Иные сведения	–

Сведения об уточняемых земельных участках

**1. Сведения о характерных точках границы уточняемого земельного участка с кадастровым номером 53:23:8624303:891
Зона № –**

Обозначение характерных точек границ	Существующие координаты, м		Уточненные координаты, м		Метод определения координат	Средняя квадратическая погрешность определения координат характерной точки (Mt), м	Формулы, примененные для расчета средней квадратической погрешности определения координат характерной точки (Mt), м
	X	Y	X	Y			
1	2	3	4	5	6	7	8
н1871У	–	–	584034.85	2179854.13	Метод спутниковых геодезических измерений (определений)	0.10	–
н1805У	–	–	584028.95	2179851.80	Метод спутниковых геодезических измерений (определений)	0.10	–
н1803У	–	–	584027.51	2179854.99	Метод спутниковых геодезических измерений (определений)	0.10	–
н1872У	–	–	584033.30	2179857.38	Метод спутниковых геодезических измерений	0.10	–

					(определен ий)		
н1871У	–	–	584034.8 5	2179854. 13	Метод спутников ых геодезичес ких измерений (определен ий)	0.10	–

**2. Сведения о частях границ уточняемого земельного участка с кадастровым номером
53:23:8624303:891**

Обозначение части границ		Горизонтальное проложение (S), м	Описание прохождения части границ	Отметка о наличии земельного спора о местоположении границ земельного участка
от т.	до т.			
1	2	3	4	5
н1871У	н1805У	6.34	–	–
н1805У	н1803У	3.50	–	–
н1803У	н1872У	6.26	–	–
н1872У	н1871У	3.60	–	–

**3. Общие сведения об уточняемом земельном участке с кадастровым номером
53:23:8624303:891**

№ п/п	Наименование характеристики земельного участка	Значение характеристики
1	2	3
1	Адрес земельного участка	Новгородская обл, Великий Новгород г, Лужское ш
	Местоположение земельного участка (при отсутствии присвоенного адреса)	–
	Дополнительные сведения о местоположении земельного участка	–
2	Площадь земельного участка ± величина погрешности определения площади ($P \pm \Delta P$), м ²	22 кв.м ± 1.65 кв.м
3	Формула, примененная для расчета предельной допустимой погрешности определения площади земельного участка (ΔP), м ²	$\Delta P = 3.5 * 0.10 * \sqrt{22} = 1.65$
4	Площадь земельного участка согласно сведениям Единого государственного реестра недвижимости ($P_{\text{кад}}$), м ²	21
5	Оценка расхождения P и $P_{\text{кад}}$ ($P - P_{\text{кад}}$), м ²	1 кв.м
6	Предельный минимальный и максимальный размеры земельного участка ($P_{\text{мин}}$ и $P_{\text{макс}}$), м ²	18 45
7	Кадастровый или иной номер (обозначение) здания, сооружения, объекта незавершенного строительства, расположенного на	–

	земельном участке						
8	Иные сведения		—				
Сведения об уточняемых земельных участках							
1. Сведения о характерных точках границы уточняемого земельного участка с кадастровым номером <u>53:23:8624303:892</u>							
Зона № —							
Обозначение характерных точек границ	Существующие координаты, м		Уточненные координаты, м		Метод определения координат	Средняя квадратиче- ская погрешнос- ть определе- ния координат характерно- й точки (Mt), м	Формулы, примененные для расчета средней квадратиче- ской погрешности определе- ния координат характерной точки (Mt), м
	X	Y	X	Y			
1	2	3	4	5	6	7	8
н1872У	—	—	584033.3 0	2179857. 38	Метод спутников ых геодезичес- ких измерений (определен- ий)	0.10	—
н1803У	—	—	584027.5 1	2179854. 99	Метод спутников ых геодезичес- ких измерений (определен- ий)	0.10	—
н1801У	—	—	584025.9 5	2179858. 25	Метод спутников ых геодезичес- ких измерений (определен- ий)	0.10	—
н1873У	—	—	584031.7 2	2179860. 65	Метод спутников ых геодезичес- ких измерений (определен- ий)	0.10	—
н1872У	—	—	584033.3 0	2179857. 38	Метод спутников	0.10	—

					ых геодезичес ких измерений (определен ий)		
--	--	--	--	--	---	--	--

**2. Сведения о частях границ уточняемого земельного участка с кадастровым номером
53:23:8624303:892**

Обозначение части границ		Горизонтальное проложение (S), м	Описание прохождения части границ	Отметка о наличии земельного спора о местоположении границ земельного участка
от т.	до т.			
1	2	3	4	5
н1872У	н1803У	6.26	—	—
н1803У	н1801У	3.61	—	—
н1801У	н1873У	6.25	—	—
н1873У	н1872У	3.63	—	—

**3. Общие сведения об уточняемом земельном участке с кадастровым номером
53:23:8624303:892**

№ п/п	Наименование характеристики земельного участка	Значение характеристики
1	2	3
1	Адрес земельного участка	Новгородская обл, Великий Новгород г, Лужское ш, основной комплекс
	Местоположение земельного участка (при отсутствии присвоенного адреса)	—
	Дополнительные сведения о местоположении земельного участка	—
2	Площадь земельного участка ± величина погрешности определения площади ($P \pm \Delta P$), м ²	23 кв.м ± 1.66 кв.м
3	Формула, примененная для расчета предельной допустимой погрешности определения площади земельного участка (ΔP), м ²	$\Delta P = 3.5 * 0.10 * \sqrt{23} = 1.66$
4	Площадь земельного участка согласно сведениям Единого государственного реестра недвижимости ($P_{\text{кад}}$), м ²	23
5	Оценка расхождения P и $P_{\text{кад}}$ ($P - P_{\text{кад}}$), м ²	0 кв.м
6	Предельный минимальный и максимальный размеры земельного участка ($P_{\text{мин}}$ и $P_{\text{макс}}$), м ²	18 45
7	Кадастровый или иной номер (обозначение) здания, сооружения, объекта незавершенного строительства, расположенного на земельном участке	53:23:0000000:7773
8	Иные сведения	—

Сведения об уточняемых земельных участках

1. Сведения о характерных точках границы уточняемого земельного участка с кадастровым номером 53:23:8624303:893

Зона № —

Обозначение характерных точек границ	Существующие координаты, м		Уточненные координаты, м		Метод определения координат	Средняя квадратическая погрешность определения координат характерной точки (Mt), м	Формулы, примененные для расчета средней квадратической погрешности определения координат характерной точки (Mt), м
	X	Y	X	Y			
1	2	3	4	5	6	7	8
н1873У	—	—	584031.7 2	2179860. 65	Метод спутниковых геодезических измерений (определений)	0.10	—
н1801У	—	—	584025.9 5	2179858. 25	Метод спутниковых геодезических измерений (определений)	0.10	—
н1797У	—	—	584024.2 0	2179861. 60	Метод спутниковых геодезических измерений (определений)	0.10	—
н1874У	—	—	584030.1 3	2179863. 97	Метод спутниковых геодезических измерений (определений)	0.10	—
н1873У	—	—	584031.7 2	2179860. 65	Метод спутниковых геодезических измерений	0.10	—

					(определен ий)		
2. Сведения о частях границ уточняемого земельного участка с кадастровым номером 53:23:8624303:893							
Обозначение части границ		Горизонтальное проложение (S), м	Описание прохождения части границ	Отметка о наличии земельного спора о местоположении границ земельного участка			
от т.	до т.						
1	2	3	4	5			
н1873У	н1801У	6.25	–	–			
н1801У	н1797У	3.78	–	–			
н1797У	н1874У	6.39	–	–			
н1874У	н1873У	3.68	–	–			
3. Общие сведения об уточняемом земельном участке с кадастровым номером 53:23:8624303:893							
№ п/п	Наименование характеристики земельного участка		Значение характеристики				
1	2		3				
1	Адрес земельного участка		Новгородская обл, Великий Новгород г, ул				
	Местоположение земельного участка (при отсутствии присвоенного адреса)		–				
	Дополнительные сведения о местоположении земельного участка		–				
2	Площадь земельного участка ± величина погрешности определения площади ($P \pm \Delta P$), м ²		23 кв.м ± 1.70 кв.м				
3	Формула, примененная для расчета предельной допустимой погрешности определения площади земельного участка (ΔP), м ²		$\Delta P = 3.5 * 0.10 * \sqrt{23} = 1.70$				
4	Площадь земельного участка согласно сведениям Единого государственного реестра недвижимости ($P_{\text{кад}}$), м ²		21				
5	Оценка расхождения P и $P_{\text{кад}}$ ($P - P_{\text{кад}}$), м ²		2 кв.м				
6	Предельный минимальный и максимальный размеры земельного участка ($P_{\text{мин}}$ и $P_{\text{макс}}$), м ²		18 45				
7	Кадастровый или иной номер (обозначение) здания, сооружения, объекта незавершенного строительства, расположенного на земельном участке		53:23:8624303:1796				
8	Иные сведения		–				
Сведения об уточняемых земельных участках							
1. Сведения о характерных точках границы уточняемого земельного участка с кадастровым номером 53:23:8624303:894 Зона № –							

Обозначение характерных точек границ	Существующие координаты, м		Уточненные координаты, м		Метод определения координат	Средняя квадратиче ская погрешнос ть определени я координат характерно й точки (Mt), м	Формулы, примененные для расчета средней квадратическ ой погрешности определения координат характерной точки (Mt), м
	X	Y	X	Y			
1	2	3	4	5	6	7	8
н1874У	–	–	584030.1 3	2179863. 97	Метод спутников ых геодезичес ких измерений (определен ий)	0.10	–
н1797У	–	–	584024.2 0	2179861. 60	Метод спутников ых геодезичес ких измерений (определен ий)	0.10	–
н1800У	–	–	584022.8 7	2179864. 79	Метод спутников ых геодезичес ких измерений (определен ий)	0.10	–
н1875У	–	–	584028.5 3	2179867. 28	Метод спутников ых геодезичес ких измерений (определен ий)	0.10	–
н1874У	–	–	584030.1 3	2179863. 97	Метод спутников ых геодезичес ких измерений (определен ий)	0.10	–

2. Сведения о частях границ уточняемого земельного участка с кадастровым номером

53:23:8624303:894

Обозначение части границ		Горизонтальное проложение (S), м	Описание прохождения части границ	Отметка о наличии земельного спора о местоположении границ земельного участка
от т. 1	до т. 2			
н1874У	н1797У	6.39	—	—
н1797У	н1800У	3.46	—	—
н1800У	н1875У	6.18	—	—
н1875У	н1874У	3.68	—	—

3. Общие сведения об уточняемом земельном участке с кадастровым номером

53:23:8624303:894

№ п/п	Наименование характеристики земельного участка	Значение характеристики
1	2	3
1	Адрес земельного участка	Новгородская обл, Великий Новгород г, Лужское ш
	Местоположение земельного участка (при отсутствии присвоенного адреса)	—
	Дополнительные сведения о местоположении земельного участка	—
2	Площадь земельного участка ± величина погрешности определения площади ($P \pm \Delta P$), м ²	22 кв.м ± 1.66 кв.м
3	Формула, примененная для расчета предельной допустимой погрешности определения площади земельного участка (ΔP), м ²	$\Delta P = 3.5 * 0.10 * \sqrt{22} = 1.66$
4	Площадь земельного участка согласно сведениям Единого государственного реестра недвижимости ($P_{\text{кад}}$), м ²	21
5	Оценка расхождения P и $P_{\text{кад}}$ ($P - P_{\text{кад}}$), м ²	1 кв.м
6	Предельный минимальный и максимальный размеры земельного участка ($P_{\text{мин}}$ и $P_{\text{макс}}$), м ²	18 45
7	Кадастровый или иной номер (обозначение) здания, сооружения, объекта незавершенного строительства, расположенного на земельном участке	53:23:0000000:8123
8	Иные сведения	—

Сведения об уточняемых земельных участках

1. Сведения о характерных точках границы уточняемого земельного участка с кадастровым номером 53:23:8624303:895

Зона № —

Обозначение характерных точек границ	Существующие координаты, м		Уточненные координаты, м		Метод определения координат	Средняя квадратиче- ская погрешнос- ть определе- ния координат характерно- й точки (Mt), м	Формулы, примененные для расчета средней квадратиче- ской погрешности определе- ния координат характерной точки (Mt), м
	X	Y	X	Y			
1	2	3	4	5	6	7	8
н1875У	–	–	584028.5 3	2179867. 28	Метод спутников ых геодезичес- ких измерений (определен- ий)	0.10	–
н1800У	–	–	584022.8 7	2179864. 79	Метод спутников ых геодезичес- ких измерений (определен- ий)	0.10	–
н1876У	–	–	584021.0 7	2179868. 06	Метод спутников ых геодезичес- ких измерений (определен- ий)	0.10	–
н1877У	–	–	584026.9 6	2179870. 55	Метод спутников ых геодезичес- ких измерений (определен- ий)	0.10	–
н1875У	–	–	584028.5 3	2179867. 28	Метод спутников ых геодезичес- ких измерений (определен- ий)	0.10	–

2. Сведения о частях границ уточняемого земельного участка с кадастровым номером

53:23:8624303:895

Обозначение части границ		Горизонтальное проложение (S), м	Описание прохождения части границ	Отметка о наличии земельного спора о местоположении границ земельного участка
от т.	до т.			
1	2	3	4	5
н1875У	н1800У	6.18	—	—
н1800У	н1876У	3.73	—	—
н1876У	н1877У	6.39	—	—
н1877У	н1875У	3.63	—	—

3. Общие сведения об уточняемом земельном участке с кадастровым номером

53:23:8624303:895

№ п/п	Наименование характеристики земельного участка	Значение характеристики
1	2	3
1	Адрес земельного участка	Новгородская обл, Великий Новгород г, ул
	Местоположение земельного участка (при отсутствии присвоенного адреса)	—
	Дополнительные сведения о местоположении земельного участка	—
2	Площадь земельного участка ± величина погрешности определения площади ($P \pm \Delta P$), м ²	23 кв.м ± 1.68 кв.м
3	Формула, примененная для расчета предельной допустимой погрешности определения площади земельного участка (ΔP), м ²	$\Delta P = 3.5 * 0.10 * \sqrt{23} = 1.68$
4	Площадь земельного участка согласно сведениям Единого государственного реестра недвижимости ($P_{\text{кад}}$), м ²	24
5	Оценка расхождения P и $P_{\text{кад}}$ ($P - P_{\text{кад}}$), м ²	1 кв.м
6	Предельный минимальный и максимальный размеры земельного участка ($P_{\text{мин}}$ и $P_{\text{макс}}$), м ²	—
7	Кадастровый или иной номер (обозначение) здания, сооружения, объекта незавершенного строительства, расположенного на земельном участке	—
8	Иные сведения	—

Сведения об уточняемых земельных участках

1. Сведения о характерных точках границы уточняемого земельного участка с кадастровым номером 53:23:8624303:897

Зона № —

Обозначение характерных точек границ	Существующие координаты, м	Уточненные координаты, м	Метод определения координат	Средняя квадратическая погрешность	Формулы, примененные для расчета средней квадратической погрешности

	X	Y	X	Y		определени я координат характерно й точки (Mт), м	ой погрешности определения координат характерной точки (Mт), м
1	2	3	4	5	6	7	8
н1878У	–	–	584025.4 1	2179873. 77	Метод спутников ых геодезичес ких измерений (определен ий)	0.10	–
н1794У	–	–	584019.5 8	2179871. 18	Метод спутников ых геодезичес ких измерений (определен ий)	0.10	–
н1792У	–	–	584018.1 1	2179874. 49	Метод спутников ых геодезичес ких измерений (определен ий)	0.10	–
н1879У	–	–	584023.8 6	2179876. 99	Метод спутников ых геодезичес ких измерений (определен ий)	0.10	–
н1878У	–	–	584025.4 1	2179873. 77	Метод спутников ых геодезичес ких измерений (определен ий)	0.10	–

**2. Сведения о частях границ уточняемого земельного участка с кадастровым номером
53:23:8624303:897**

Обозначение части границ		Горизонтальное проложение (S), м	Описание прохождения части границ	Отметка о наличии земельного спора о местоположении границ земельного участка
от т.	до т.			

1	2	3	4	5
н1878У	н1794У	6.38	–	–
н1794У	н1792У	3.62	–	–
н1792У	н1879У	6.27	–	–
н1879У	н1878У	3.57	–	–

3. Общие сведения об уточняемом земельном участке с кадастровым номером 53:23:8624303:897

№ п/п	Наименование характеристики земельного участка	Значение характеристики
1	2	3
1	Адрес земельного участка	Новгородская обл, Великий Новгород г, Лужское ш
	Местоположение земельного участка (при отсутствии присвоенного адреса)	–
	Дополнительные сведения о местоположении земельного участка	–
2	Площадь земельного участка ± величина погрешности определения площади ($P \pm \Delta P$), м ²	23 кв.м ± 1.67 кв.м
3	Формула, примененная для расчета предельной допустимой погрешности определения площади земельного участка (ΔP), м ²	$\Delta P = 3.5 * 0.10 * \sqrt{23} = 1.67$
4	Площадь земельного участка согласно сведениям Единого государственного реестра недвижимости ($P_{\text{кад}}$), м ²	23
5	Оценка расхождения P и $P_{\text{кад}}$ ($P - P_{\text{кад}}$), м ²	0 кв.м
6	Предельный минимальный и максимальный размеры земельного участка ($P_{\text{мин}}$ и $P_{\text{макс}}$), м ²	18 45
7	Кадастровый или иной номер (обозначение) здания, сооружения, объекта незавершенного строительства, расположенного на земельном участке	53:23:0000000:6203
8	Иные сведения	–

Сведения об уточняемых земельных участках

1. Сведения о характерных точках границы уточняемого земельного участка с кадастровым номером 53:23:8624303:898

Зона № –

Обозначение характерных точек границ	Существующие координаты, м		Уточненные координаты, м		Метод определения координат	Средняя квадратическая погрешность определения координат характерно	Формулы, примененные для расчета средней квадратической погрешности определения координат
	X	Y	X	Y			

						й точки (Mт), м	характерной точки (Mт), м
1	2	3	4	5	6	7	8
н1879У	–	–	584023.8 6	2179876. 99	Метод спутников ых геодезичес ких измерений (определен ий)	0.10	–
н1792У	–	–	584018.1 1	2179874. 49	Метод спутников ых геодезичес ких измерений (определен ий)	0.10	–
н1790У	–	–	584016.5 7	2179877. 79	Метод спутников ых геодезичес ких измерений (определен ий)	0.10	–
н1880У	–	–	584022.2 8	2179880. 28	Метод спутников ых геодезичес ких измерений (определен ий)	0.10	–
н1879У	–	–	584023.8 6	2179876. 99	Метод спутников ых геодезичес ких измерений (определен ий)	0.10	–

**2. Сведения о частях границ уточняемого земельного участка с кадастровым номером
53:23:8624303:898**

Обозначение части границ		Горизонтальное проложение (S), м	Описание прохождения части границ	Отметка о наличии земельного спора о местоположении границ земельного участка
от г.	до г.			
1	2	3	4	5
–	–	–	–	–

**3. Общие сведения об уточняемом земельном участке с кадастровым номером
53:23:8624303:898**

№ п/п	Наименование характеристики земельного участка	Значение характеристики
1	2	3
1	Адрес земельного участка	Новгородская обл, Великий Новгород г, ул
	Местоположение земельного участка (при отсутствии присвоенного адреса)	—
	Дополнительные сведения о местоположении земельного участка	—
2	Площадь земельного участка ± величина погрешности определения площади ($P \pm \Delta P$), м ²	23 кв.м ± 1.67 кв.м
3	Формула, примененная для расчета предельной допустимой погрешности определения площади земельного участка (ΔP), м ²	$\Delta P = 3.5 * 0.10 * \sqrt{23} = 1.67$
4	Площадь земельного участка согласно сведениям Единого государственного реестра недвижимости ($P_{\text{кад}}$), м ²	21
5	Оценка расхождения P и $P_{\text{кад}}$ ($P - P_{\text{кад}}$), м ²	2 кв.м
6	Предельный минимальный и максимальный размеры земельного участка ($P_{\text{мин}}$ и $P_{\text{макс}}$), м ²	—
7	Кадастровый или иной номер (обозначение) здания, сооружения, объекта незавершенного строительства, расположенного на земельном участке	—
8	Иные сведения	—

Сведения об уточняемых земельных участках

1. Сведения о характерных точках границы уточняемого земельного участка с кадастровым номером 53:23:8624303:9

Зона № —

Обозначение характерных точек границ	Существующие координаты, м		Уточненные координаты, м		Метод определения координат	Средняя квадратическая погрешность определения координат характерной точки (Mt), м	Формулы, примененные для расчета средней квадратической погрешности определения координат характерной точки (Mt), м
	X	Y	X	Y			
1	2	3	4	5	6	7	8
нБУ	—	—	583749.4 1	2179779. 31	Метод спутниковых	0.10	—

					геодезических измерений (определений)		
н7У	–	–	583743.80	2179776.47	Метод спутниковых геодезических измерений (определений)	0.10	–
н8У	–	–	583741.98	2179780.08	Метод спутниковых геодезических измерений (определений)	0.10	–
н9У	–	–	583747.59	2179782.92	Метод спутниковых геодезических измерений (определений)	0.10	–
н10У	–	–	583748.45	2179781.21	Метод спутниковых геодезических измерений (определений)	0.10	–
н6У	–	–	583749.41	2179779.31	Метод спутниковых геодезических измерений (определений)	0.10	–

2. Сведения о частях границ уточняемого земельного участка с кадастровым номером 53:23:8624303:9

Обозначение части границ		Горизонтальное проложение (S), м	Описание прохождения части границ	Отметка о наличии земельного спора о местоположении границ земельного участка
от г.	до г.			
1	2	3	4	5
н6У	н7У	6.29	–	–

1	2	3	4	5	6	7	8
н616У	–	–	583790.3 1	2179745. 80	Метод спутниковых геодезических измерений (определений)	0.10	–
н1870У	–	–	583784.7 7	2179743. 08	Метод спутниковых геодезических измерений (определений)	0.10	–
н1868У	–	–	583783.2 2	2179746. 24	Метод спутниковых геодезических измерений (определений)	0.10	–
н618У	–	–	583788.7 6	2179748. 96	Метод спутниковых геодезических измерений (определений)	0.10	–
н616У	–	–	583790.3 1	2179745. 80	Метод спутниковых геодезических измерений (определений)	0.10	–

2. Сведения о частях границ уточняемого земельного участка с кадастровым номером 53:23:8624303:90

Обозначение части границ		Горизонтальное проложение (S), м	Описание прохождения части границ	Отметка о наличии земельного спора о местоположении границ земельного участка
от т.	до т.			
1	2	3	4	5
н616У	н1870У	6.17	–	–
н1870У	н1868У	3.52	–	–
н1868У	н618У	6.17	–	–
н618У	н616У	3.52	–	–

3. Общие сведения об уточняемом земельном участке с кадастровым номером

53:23:8624303:90

№ п/п	Наименование характеристики земельного участка	Значение характеристики
1	2	3
1	Адрес земельного участка	Новгородская обл, Великий Новгород г, Гск Вече Комплекс 1 тер, 75 гараж
	Местоположение земельного участка (при отсутствии присвоенного адреса)	—
	Дополнительные сведения о местоположении земельного участка	—
2	Площадь земельного участка ± величина погрешности определения площади ($P \pm \Delta P$), м ²	22 кв.м ± 1.63 кв.м
3	Формула, примененная для расчета предельной допустимой погрешности определения площади земельного участка (ΔP), м ²	$\Delta P = 3.5 * 0.10 * \sqrt{22} = 1.63$
4	Площадь земельного участка согласно сведениям Единого государственного реестра недвижимости ($P_{\text{кад}}$), м ²	21
5	Оценка расхождения P и $P_{\text{кад}}$ ($P - P_{\text{кад}}$), м ²	1 кв.м
6	Предельный минимальный и максимальный размеры земельного участка ($P_{\text{мин}}$ и $P_{\text{макс}}$), м ²	18 45
7	Кадастровый или иной номер (обозначение) здания, сооружения, объекта незавершенного строительства, расположенного на земельном участке	53:23:8624303:1512
8	Иные сведения	—

Сведения об уточняемых земельных участках

1. Сведения о характерных точках границы уточняемого земельного участка с кадастровым номером 53:23:8624303:900

Зона № —

Обозначение характерных точек границ	Существующие координаты, м		Уточненные координаты, м		Метод определения координат	Средняя квадратическая погрешность определения координат характерной точки (Mt), м	Формулы, примененные для расчета средней квадратической погрешности определения координат характерной точки (Mt), м
	X	Y	X	Y			
1	2	3	4	5	6	7	8
н1883У	—	—	584020.6 8	2179883. 60	Метод спутниковых	0.10	—

					геодезических измерений (определений)		
н1788У	–	–	584015.09	2179881.07	Метод спутниковых геодезических измерений (определений)	0.10	–
н1786У	–	–	584013.50	2179884.28	Метод спутниковых геодезических измерений (определений)	0.10	–
н1884У	–	–	584019.15	2179886.77	Метод спутниковых геодезических измерений (определений)	0.10	–
н1883У	–	–	584020.68	2179883.60	Метод спутниковых геодезических измерений (определений)	0.10	–

2. Сведения о частях границ уточняемого земельного участка с кадастровым номером 53:23:8624303:900

Обозначение части границ		Горизонтальное проложение (S), м	Описание прохождения части границ	Отметка о наличии земельного спора о местоположении границ земельного участка
от т.	до т.			
1	2	3	4	5
н1883У	н1788У	6.14	–	–
н1788У	н1786У	3.58	–	–
н1786У	н1884У	6.17	–	–
н1884У	н1883У	3.52	–	–

3. Общие сведения об уточняемом земельном участке с кадастровым номером 53:23:8624303:900

№ п/п	Наименование характеристики земельного участка	Значение характеристики
1	2	3

1	Адрес земельного участка	Новгородская обл, Великий Новгород г, Лужское ш, 46 гараж
	Местоположение земельного участка (при отсутствии присвоенного адреса)	—
	Дополнительные сведения о местоположении земельного участка	—
2	Площадь земельного участка ± величина погрешности определения площади ($P \pm \Delta P$), м ²	22 кв.м ± 1.64 кв.м
3	Формула, примененная для расчета предельной допустимой погрешности определения площади земельного участка (ΔP), м ²	$\Delta P = 3.5 * 0.10 * \sqrt{22} = 1.64$
4	Площадь земельного участка согласно сведениям Единого государственного реестра недвижимости ($P_{\text{кад}}$), м ²	21
5	Оценка расхождения P и $P_{\text{кад}}$ ($P - P_{\text{кад}}$), м ²	1 кв.м
6	Предельный минимальный и максимальный размеры земельного участка ($P_{\text{мин}}$ и $P_{\text{макс}}$), м ²	18 45
7	Кадастровый или иной номер (обозначение) здания, сооружения, объекта незавершенного строительства, расположенного на земельном участке	53:23:8624303:1886
8	Иные сведения	—

Сведения об уточняемых земельных участках

1. Сведения о характерных точках границы уточняемого земельного участка с кадастровым номером 53:23:8624303:901

Зона №

Обозначение характерных точек границ	Существующие координаты, м		Уточненные координаты, м		Метод определения координат	Средняя квадратическая погрешность определения координат характерной точки (Mt), м	Формулы, примененные для расчета средней квадратической погрешности определения координат характерной точки (Mt), м
	X	Y	X	Y			
1	2	3	4	5	6	7	8
н1884У	—	—	584019.15	2179886.77	Метод спутниковых геодезических измерений (определен	0.10	—

н1786У	–	–	584013.5 0	2179884. 28	Метод спутниковых геодезических измерений (определений)	0.10	–
н1782У	–	–	584012.0 2	2179887. 48	Метод спутниковых геодезических измерений (определений)	0.10	–
н1885У	–	–	584017.6 7	2179889. 93	Метод спутниковых геодезических измерений (определений)	0.10	–
н1884У	–	–	584019.1 5	2179886. 77	Метод спутниковых геодезических измерений (определений)	0.10	–

2. Сведения о частях границ уточняемого земельного участка с кадастровым номером 53:23:8624303:901

Обозначение части границ		Горизонтальное положение (S), м	Описание прохождения части границ	Отметка о наличии земельного спора о местоположении границ земельного участка
от т. 1	до т. 2			
н1884У	н1786У	6.17	–	–
н1786У	н1782У	3.53	–	–
н1782У	н1885У	6.16	–	–
н1885У	н1884У	3.49	–	–

3. Общие сведения об уточняемом земельном участке с кадастровым номером 53:23:8624303:901

№ п/п	Наименование характеристики земельного участка	Значение характеристики
1	2	3
1	Адрес земельного участка	Новгородская обл, Великий Новгород г, Лужское ш
	Местоположение земельного участка (при отсутствии присвоенного)	–

	адреса)	
	Дополнительные сведения о местоположении земельного участка	—
2	Площадь земельного участка ± величина погрешности определения площади ($P \pm \Delta P$), м ²	22 кв.м ± 1.63 кв.м
3	Формула, примененная для расчета предельной допустимой погрешности определения площади земельного участка (ΔP), м ²	$\Delta P = 3.5 * 0.10 * \sqrt{22} = 1.63$
4	Площадь земельного участка согласно сведениям Единого государственного реестра недвижимости ($P_{\text{кад}}$), м ²	21
5	Оценка расхождения P и $P_{\text{кад}}$ ($P - P_{\text{кад}}$), м ²	1 кв.м
6	Предельный минимальный и максимальный размеры земельного участка ($P_{\text{мин}}$ и $P_{\text{макс}}$), м ²	18 45
7	Кадастровый или иной номер (обозначение) здания, сооружения, объекта незавершенного строительства, расположенного на земельном участке	53:23:8624303:1828
8	Иные сведения	—

Сведения об уточняемых земельных участках

1. Сведения о характерных точках границы уточняемого земельного участка с кадастровым номером 53:23:8624303:902

Зона № —

Обозначение характерных точек границ	Существующие координаты, м		Уточненные координаты, м		Метод определения координат	Средняя квадратическая погрешность определения координат характерной точки (Mt), м	Формулы, примененные для расчета средней квадратической погрешности определения координат характерной точки (Mt), м
	X	Y	X	Y			
1	2	3	4	5	6	7	8
н1885У	—	—	584017.67	2179889.93	Метод спутниковых геодезических измерений (определений)	0.10	—
н1782У	—	—	584012.02	2179887.48	Метод спутниковых	0.10	—

					геодезических измерений (определений)		
н1785У	–	–	584010.59	2179890.63	Метод спутниковых геодезических измерений (определений)	0.10	–
н1886У	–	–	584016.17	2179893.14	Метод спутниковых геодезических измерений (определений)	0.10	–
н1885У	–	–	584017.67	2179889.93	Метод спутниковых геодезических измерений (определений)	0.10	–

2. Сведения о частях границ уточняемого земельного участка с кадастровым номером 53:23:8624303:902

Обозначение части границ		Горизонтальное проложение (S), м	Описание прохождения части границ	Отметка о наличии земельного спора о местоположении границ земельного участка
от т.	до т.			
1	2	3	4	5
н1885У	н1782У	6.16	–	–
н1782У	н1785У	3.46	–	–
н1785У	н1886У	6.12	–	–
н1886У	н1885У	3.54	–	–

3. Общие сведения об уточняемом земельном участке с кадастровым номером 53:23:8624303:902

№ п/п	Наименование характеристики земельного участка	Значение характеристики
1	2	3
1	Адрес земельного участка	Новгородская обл, Великий Новгород г, ул
	Местоположение земельного участка (при отсутствии присвоенного адреса)	–
	Дополнительные сведения о местоположении земельного участка	–
2	Площадь земельного участка ± величина погрешности определения	21 кв.м ± 1.62 кв.м

	площади ($P \pm \Delta P$), м ²	
3	Формула, примененная для расчета предельной допустимой погрешности определения площади земельного участка (ΔP), м ²	$\Delta P = 3.5 * 0.10 * \sqrt{21} = 1.62$
4	Площадь земельного участка согласно сведениям Единого государственного реестра недвижимости ($P_{\text{кад}}$), м ²	21
5	Оценка расхождения P и $P_{\text{кад}}$ ($P - P_{\text{кад}}$), м ²	0 кв.м
6	Предельный минимальный и максимальный размеры земельного участка ($P_{\text{мин}}$ и $P_{\text{макс}}$), м ²	–
7	Кадастровый или иной номер (обозначение) здания, сооружения, объекта незавершенного строительства, расположенного на земельном участке	53:23:8624303:1871
8	Иные сведения	–

Сведения об уточняемых земельных участках

1. Сведения о характерных точках границы уточняемого земельного участка с кадастровым номером 53:23:8624303:903

Зона № –

Обозначение характерных точек границ	Существующие координаты, м		Уточненные координаты, м		Метод определения координат	Средняя квадратическая погрешность определения координат характерной точки (Mt), м	Формулы, примененные для расчета средней квадратической погрешности определения координат характерной точки (Mt), м
	X	Y	X	Y			
1	2	3	4	5	6	7	8
н1886У	–	–	584016.17	2179893.14	Метод спутниковых геодезических измерений (определений)	0.10	–
н1785У	–	–	584010.59	2179890.63	Метод спутниковых геодезических измерений (определений)	0.10	–

н1887У	–	–	584009.1 2	2179893. 87	Метод спутниковых геодезических измерений (определений)	0.10	–
н1888У	–	–	584014.6 3	2179896. 40	Метод спутниковых геодезических измерений (определений)	0.10	–
н1886У	–	–	584016.1 7	2179893. 14	Метод спутниковых геодезических измерений (определений)	0.10	–

2. Сведения о частях границ уточняемого земельного участка с кадастровым номером 53:23:8624303:903

Обозначение части границ		Горизонтальное проложение (S), м	Описание прохождения части границ	Отметка о наличии земельного спора о местоположении границ земельного участка
от т. 1	до т. 2			
		3	4	5
н1886У	н1785У	6.12	–	–
н1785У	н1887У	3.56	–	–
н1887У	н1888У	6.06	–	–
н1888У	н1886У	3.61	–	–

3. Общие сведения об уточняемом земельном участке с кадастровым номером 53:23:8624303:903

№ п/п	Наименование характеристики земельного участка	Значение характеристики
1	2	3
1	Адрес земельного участка	Новгородская обл, Великий Новгород г, Лужское ш, 49 гараж
	Местоположение земельного участка (при отсутствии присвоенного адреса)	–
	Дополнительные сведения о местоположении земельного участка	–
2	Площадь земельного участка ± величина погрешности определения площади ($P \pm \Delta P$), м ²	22 кв.м ± 1.63 кв.м
3	Формула, примененная для расчета предельной допустимой погрешности определения площади земельного	$\Delta P = 3.5 * 0.10 * \sqrt{22} = 1.63$

	участка (ΔP), м ²	
4	Площадь земельного участка согласно сведениям Единого государственного реестра недвижимости ($P_{\text{кад}}$), м ²	21
5	Оценка расхождения P и $P_{\text{кад}}$ ($P - P_{\text{кад}}$), м ²	1 кв.м
6	Предельный минимальный и максимальный размеры земельного участка ($P_{\text{мин}}$ и $P_{\text{макс}}$), м ²	18 45
7	Кадастровый или иной номер (обозначение) здания, сооружения, объекта незавершенного строительства, расположенного на земельном участке	53:23:8624303:1871
8	Иные сведения	–

Сведения об уточняемых земельных участках

1. Сведения о характерных точках границы уточняемого земельного участка с кадастровым номером 53:23:8624303:905

Зона № –

Обозначение характерных точек границ	Существующие координаты, м		Уточненные координаты, м		Метод определения координат	Средняя квадратическая погрешность определения координат характерной точки (Mt), м	Формулы, примененные для расчета средней квадратической погрешности определения координат характерной точки (Mt), м
	X	Y	X	Y			
1	2	3	4	5	6	7	8
н1893У	–	–	584031.38	2179903.33	Метод спутниковых геодезических измерений (определений)	0.10	–
н1894У	–	–	584025.65	2179900.80	Метод спутниковых геодезических измерений (определений)	0.10	–
н1895У	–	–	584024.03	2179904.28	Метод спутниковых геодезических измерений (определений)	0.10	–

					ких измерений (определен ий)		
н1896У	–	–	584029.7 6	2179906. 83	Метод спутников ых геодезичес ких измерений (определен ий)	0.10	–
н1893У	–	–	584031.3 8	2179903. 33	Метод спутников ых геодезичес ких измерений (определен ий)	0.10	–

2. Сведения о частях границ уточняемого земельного участка с кадастровым номером 53:23:8624303:905

Обозначение части границ		Горизонтальное проложение (S), м	Описание прохождения части границ	Отметка о наличии земельного спора о местоположении границ земельного участка
от т. 1	до т. 2			
н1893У	н1894У	6.26	–	–
н1894У	н1895У	3.84	–	–
н1895У	н1896У	6.27	–	–
н1896У	н1893У	3.86	–	–

3. Общие сведения об уточняемом земельном участке с кадастровым номером 53:23:8624303:905

№ п/п	Наименование характеристики земельного участка	Значение характеристики
1	2	3
1	Адрес земельного участка	Новгородская обл, Великий Новгород г, Лужское ш, 24 гараж
	Местоположение земельного участка (при отсутствии присвоенного адреса)	–
	Дополнительные сведения о местоположении земельного участка	–
2	Площадь земельного участка ± величина погрешности определения площади ($P \pm \Delta P$), м ²	24 кв.м ± 1.72 кв.м
3	Формула, примененная для расчета предельной допустимой погрешности определения площади земельного участка (ΔP), м ²	$\Delta P = 3.5 * 0.10 * \sqrt{24} = 1.72$
4	Площадь земельного участка согласно сведениям Единого государственного реестра	24

	недвижимости ($P_{\text{кад}}$), м^2	
5	Оценка расхождения P и $P_{\text{кад}}$ ($P - P_{\text{кад}}$), м^2	0 кв.м
6	Предельный минимальный и максимальный размеры земельного участка ($P_{\text{мин}}$ и $P_{\text{макс}}$), м^2	18 45
7	Кадастровый или иной номер (обозначение) здания, сооружения, объекта незавершенного строительства, расположенного на земельном участке	53:23:8624303:1786
8	Иные сведения	—

Сведения об уточняемых земельных участках

1. Сведения о характерных точках границы уточняемого земельного участка с кадастровым номером 53:23:8624303:906

Зона №

Обозначение характерных точек границ	Существующие координаты, м		Уточненные координаты, м		Метод определения координат	Средняя квадратическая погрешность определения координат характерной точки (Mt), м	Формулы, примененные для расчета средней квадратической погрешности определения координат характерной точки (Mt), м
	X	Y	X	Y			
1	2	3	4	5	6	7	8
н1897У	—	—	584032.85	2179900.04	Метод спутниковых геодезических измерений (определений)	0.10	—
н1898У	—	—	584027.18	2179897.49	Метод спутниковых геодезических измерений (определений)	0.10	—
н1894У	—	—	584025.65	2179900.80	Метод спутниковых геодезических измерений (определений)	0.10	—

н1893У	–	–	584031.3 8	2179903. 33	Метод спутниковых геодезических измерений (определений)	0.10	–
н1897У	–	–	584032.8 5	2179900. 04	Метод спутниковых геодезических измерений (определений)	0.10	–

2. Сведения о частях границ уточняемого земельного участка с кадастровым номером 53:23:8624303:906

Обозначение части границ		Горизонтальное проложение (S), м	Описание прохождения части границ	Отметка о наличии земельного спора о местоположении границ земельного участка
от т.	до т.			
1	2	3	4	5
н1897У	н1898У	6.22	–	–
н1898У	н1894У	3.65	–	–
н1894У	н1893У	6.26	–	–
н1893У	н1897У	3.60	–	–

3. Общие сведения об уточняемом земельном участке с кадастровым номером 53:23:8624303:906

№ п/п	Наименование характеристики земельного участка	Значение характеристики
1	2	3
1	Адрес земельного участка	Новгородская обл, Великий Новгород г, ул
	Местоположение земельного участка (при отсутствии присвоенного адреса)	–
	Дополнительные сведения о местоположении земельного участка	–
2	Площадь земельного участка ± величина погрешности определения площади ($P \pm \Delta P$), м ²	23 кв.м ± 1.66 кв.м
3	Формула, примененная для расчета предельной допустимой погрешности определения площади земельного участка (ΔP), м ²	$\Delta P = 3.5 * 0.10 * \sqrt{23} = 1.66$
4	Площадь земельного участка согласно сведениям Единого государственного реестра недвижимости ($P_{\text{кад}}$), м ²	21
5	Оценка расхождения P и $P_{\text{кад}}$ ($P - P_{\text{кад}}$), м ²	2 кв.м
6	Предельный минимальный и максимальный размеры земельного	–

	участка ($P_{\text{мин}}$ и $P_{\text{макс}}$), м ²	
7	Кадастровый или иной номер (обозначение) здания, сооружения, объекта незавершенного строительства, расположенного на земельном участке	–
8	Иные сведения	–

Сведения об уточняемых земельных участках

**1. Сведения о характерных точках границы уточняемого земельного участка с кадастровым номером 53:23:8624303:908
Зона № –**

Обозначение характерных точек границ	Существующие координаты, м		Уточненные координаты, м		Метод определения координат	Средняя квадратическая погрешность определения координат характерной точки (Mt), м	Формулы, примененные для расчета средней квадратической погрешности определения координат характерной точки (Mt), м
	X	Y	X	Y			
1	2	3	4	5	6	7	8
н1899У	–	–	584034.23	2179896.86	Метод спутниковых геодезических измерений (определений)	0.10	–
н1900У	–	–	584028.59	2179894.32	Метод спутниковых геодезических измерений (определений)	0.10	–
н1901У	–	–	584030.20	2179890.92	Метод спутниковых геодезических измерений (определений)	0.10	–
н1902У	–	–	584035.72	2179893.56	Метод спутниковых геодезических измерений	0.10	–

					(определен ий)		
н1899У	–	–	584034.2 3	2179896. 86	Метод спутников ых геодезичес ких измерений (определен ий)	0.10	–

**2. Сведения о частях границ уточняемого земельного участка с кадастровым номером
53:23:8624303:908**

Обозначение части границ		Горизонтальное проложение (S), м	Описание прохождения части границ	Отметка о наличии земельного спора о местоположении границ земельного участка
от т.	до т.			
1	2	3	4	5
н1899У	н1900У	6.19	–	–
н1900У	н1901У	3.76	–	–
н1901У	н1902У	6.12	–	–
н1902У	н1899У	3.62	–	–

**3. Общие сведения об уточняемом земельном участке с кадастровым номером
53:23:8624303:908**

№ п/п	Наименование характеристики земельного участка	Значение характеристики
1	2	3
1	Адрес земельного участка	Новгородская обл, Великий Новгород г, ул
	Местоположение земельного участка (при отсутствии присвоенного адреса)	–
	Дополнительные сведения о местоположении земельного участка	–
2	Площадь земельного участка ± величина погрешности определения площади ($P \pm \Delta P$), м ²	23 кв.м ± 1.67 кв.м
3	Формула, примененная для расчета предельной допустимой погрешности определения площади земельного участка (ΔP), м ²	$\Delta P = 3.5 * 0.10 * \sqrt{23} = 1.67$
4	Площадь земельного участка согласно сведениям Единого государственного реестра недвижимости ($P_{\text{кад}}$), м ²	23
5	Оценка расхождения P и $P_{\text{кад}}$ ($P - P_{\text{кад}}$), м ²	0 кв.м
6	Предельный минимальный и максимальный размеры земельного участка ($P_{\text{мин}}$ и $P_{\text{макс}}$), м ²	–
7	Кадастровый или иной номер (обозначение) здания, сооружения, объекта незавершенного строительства, расположенного на земельном участке	53:23:0000000:6029

8

Иные сведения

–

Сведения об уточняемых земельных участках

1. Сведения о характерных точках границы уточняемого земельного участка с кадастровым номером 53:23:8624303:91 Зона № –

Обозначение характерных точек границ	Существующие координаты, м		Уточненные координаты, м		Метод определения координат	Средняя квадратическая погрешность определения координат характерной точки (Mt), м	Формулы, примененные для расчета средней квадратической погрешности определения координат характерной точки (Mt), м
	X	Y	X	Y			
1	2	3	4	5	6	7	8
н612У	–	–	583791.8 6	2179742. 64	Метод спутниковых геодезических измерений (определений)	0.10	–
н1903У	–	–	583786.3 2	2179739. 92	Метод спутниковых геодезических измерений (определений)	0.10	–
н1870У	–	–	583784.7 7	2179743. 08	Метод спутниковых геодезических измерений (определений)	0.10	–
н616У	–	–	583790.3 1	2179745. 80	Метод спутниковых геодезических измерений (определений)	0.10	–
н612У	–	–	583791.8 6	2179742. 64	Метод спутниковых геодезических измерений (определений)	0.10	–

					ких измерений (определен ий)		
--	--	--	--	--	------------------------------	--	--

2. Сведения о частях границ уточняемого земельного участка с кадастровым номером 53:23:8624303:91

Обозначение части границ		Горизонтальное проложение (S), м	Описание прохождения части границ	Отметка о наличии земельного спора о местоположении границ земельного участка
от т. 1	до т. 2			
н612У	н1903У	6.17	—	—
н1903У	н1870У	3.52	—	—
н1870У	н616У	6.17	—	—
н616У	н612У	3.52	—	—

3. Общие сведения об уточняемом земельном участке с кадастровым номером 53:23:8624303:91

№ п/п	Наименование характеристики земельного участка	Значение характеристики
1	2	3
1	Адрес земельного участка	Новгородская обл, Великий Новгород г, ул
	Местоположение земельного участка (при отсутствии присвоенного адреса)	—
	Дополнительные сведения о местоположении земельного участка	—
2	Площадь земельного участка ± величина погрешности определения площади ($P \pm \Delta P$), м ²	22 кв.м ± 1.63 кв.м
3	Формула, примененная для расчета предельной допустимой погрешности определения площади земельного участка (ΔP), м ²	$\Delta P = 3.5 * 0.10 * \sqrt{22} = 1.63$
4	Площадь земельного участка согласно сведениям Единого государственного реестра недвижимости ($P_{\text{кад}}$), м ²	21
5	Оценка расхождения P и $P_{\text{кад}}$ ($P - P_{\text{кад}}$), м ²	1 кв.м
6	Предельный минимальный и максимальный размеры земельного участка ($P_{\text{мин}}$ и $P_{\text{макс}}$), м ²	—
7	Кадастровый или иной номер (обозначение) здания, сооружения, объекта незавершенного строительства, расположенного на земельном участке	—
8	Иные сведения	—

Сведения об уточняемых земельных участках

1. Сведения о характерных точках границы уточняемого земельного участка с кадастровым номером 53:23:8624303:910

Зона № —

Обозначение характерных точек границ	Существующие координаты, м		Уточненные координаты, м		Метод определения координат	Средняя квадратиче- ская погрешнос- ть определе- ния координат характерно- й точки (Mt), м	Формулы, примененные для расчета средней квадратиче- ской погрешности определе- ния координат характерной точки (Mt), м
	X	Y	X	Y			
1	2	3	4	5	6	7	8
н1906У	–	–	584038.8 6	2179886. 69	Метод спутников ых геодезичес- ких измерений (определен- ий)	0.10	–
н1907У	–	–	584033.4 0	2179884. 14	Метод спутников ых геодезичес- ких измерений (определен- ий)	0.10	–
н1908У	–	–	584031.7 8	2179887. 57	Метод спутников ых геодезичес- ких измерений (определен- ий)	0.10	–
н1909У	–	–	584037.2 4	2179890. 12	Метод спутников ых геодезичес- ких измерений (определен- ий)	0.10	–
н1906У	–	–	584038.8 6	2179886. 69	Метод спутников ых геодезичес- ких измерений (определен- ий)	0.10	–

2. Сведения о частях границ уточняемого земельного участка с кадастровым номером

53:23:8624303:910

Обозначение части границ		Горизонтальное проложение (S), м	Описание прохождения части границ	Отметка о наличии земельного спора о местоположении границ земельного участка
от т.	до т.			
1	2	3	4	5
н1906У	н1907У	6.03	—	—
н1907У	н1908У	3.79	—	—
н1908У	н1909У	6.03	—	—
н1909У	н1906У	3.79	—	—

3. Общие сведения об уточняемом земельном участке с кадастровым номером

53:23:8624303:910

№ п/п	Наименование характеристики земельного участка	Значение характеристики
1	2	3
1	Адрес земельного участка	Новгородская обл, Великий Новгород г, ул
	Местоположение земельного участка (при отсутствии присвоенного адреса)	—
	Дополнительные сведения о местоположении земельного участка	—
2	Площадь земельного участка ± величина погрешности определения площади ($P \pm \Delta P$), м ²	23 кв.м ± 1.67 кв.м
3	Формула, примененная для расчета предельной допустимой погрешности определения площади земельного участка (ΔP), м ²	$\Delta P = 3.5 * 0.10 * \sqrt{23} = 1.67$
4	Площадь земельного участка согласно сведениям Единого государственного реестра недвижимости ($P_{\text{кад}}$), м ²	21
5	Оценка расхождения P и $P_{\text{кад}}$ ($P - P_{\text{кад}}$), м ²	2 кв.м
6	Предельный минимальный и максимальный размеры земельного участка ($P_{\text{мин}}$ и $P_{\text{макс}}$), м ²	—
7	Кадастровый или иной номер (обозначение) здания, сооружения, объекта незавершенного строительства, расположенного на земельном участке	—
8	Иные сведения	—

Сведения об уточняемых земельных участках

1. Сведения о характерных точках границы уточняемого земельного участка с кадастровым номером 53:23:8624303:911

Зона № —

Обозначение характерных точек границ	Существующие координаты, м	Уточненные координаты, м	Метод определения координат	Средняя квадратическая погрешность	Формулы, примененные для расчета средней квадратическ
--------------------------------------	----------------------------	--------------------------	-----------------------------	------------------------------------	---

	X	Y	X	Y		определени я координат характерно й точки (Mт), м	ой погрешности определения координат характерной точки (Mт), м
1	2	3	4	5	6	7	8
н1910У	–	–	584040.2 8	2179883. 41	Метод спутников ых геодезичес ких измерений (определен ий)	0.10	–
н1911У	–	–	584034.9 3	2179880. 91	Метод спутников ых геодезичес ких измерений (определен ий)	0.10	–
н1907У	–	–	584033.4 0	2179884. 14	Метод спутников ых геодезичес ких измерений (определен ий)	0.10	–
н1906У	–	–	584038.8 6	2179886. 69	Метод спутников ых геодезичес ких измерений (определен ий)	0.10	–
н1910У	–	–	584040.2 8	2179883. 41	Метод спутников ых геодезичес ких измерений (определен ий)	0.10	–

**2. Сведения о частях границ уточняемого земельного участка с кадастровым номером
53:23:8624303:911**

Обозначение части границ		Горизонтальное проложение (S), м	Описание прохождения части границ	Отметка о наличии земельного спора о местоположении границ земельного участка
от т.	до т.			

1	2	3	4	5
н1910У	н1911У	5.91	–	–
н1911У	н1907У	3.57	–	–
н1907У	н1906У	6.03	–	–
н1906У	н1910У	3.57	–	–

3. Общие сведения об уточняемом земельном участке с кадастровым номером 53:23:8624303:911

№ п/п	Наименование характеристики земельного участка	Значение характеристики
1	2	3
1	Адрес земельного участка	Новгородская обл, Великий Новгород г, ул
	Местоположение земельного участка (при отсутствии присвоенного адреса)	–
	Дополнительные сведения о местоположении земельного участка	–
2	Площадь земельного участка ± величина погрешности определения площади ($P \pm \Delta P$), м ²	21 кв.м ± 1.62 кв.м
3	Формула, примененная для расчета предельной допустимой погрешности определения площади земельного участка (ΔP), м ²	$\Delta P = 3.5 * 0.10 * \sqrt{21} = 1.62$
4	Площадь земельного участка согласно сведениям Единого государственного реестра недвижимости ($P_{\text{кад}}$), м ²	21
5	Оценка расхождения P и $P_{\text{кад}}$ ($P - P_{\text{кад}}$), м ²	0 кв.м
6	Предельный минимальный и максимальный размеры земельного участка ($P_{\text{мин}}$ и $P_{\text{макс}}$), м ²	–
7	Кадастровый или иной номер (обозначение) здания, сооружения, объекта незавершенного строительства, расположенного на земельном участке	–
8	Иные сведения	–

Сведения об уточняемых земельных участках

1. Сведения о характерных точках границы уточняемого земельного участка с кадастровым номером 53:23:8624303:912

Зона № –

Обозначение характерных точек границ	Существующие координаты, м		Уточненные координаты, м		Метод определения координат	Средняя квадратическая погрешность определения координат характерной точки	Формулы, примененные для расчета средней квадратической погрешности определения координат характерной
	X	Y	X	Y			

						(Mт), м	точки (Mт), м
1	2	3	4	5	6	7	8
н1912У	–	–	584041.8 4	2179880. 03	Метод спутниковых геодезических измерений (определений)	0.10	–
н1913У	–	–	584036.4 2	2179877. 35	Метод спутниковых геодезических измерений (определений)	0.10	–
н1911У	–	–	584034.9 3	2179880. 91	Метод спутниковых геодезических измерений (определений)	0.10	–
н1910У	–	–	584040.2 8	2179883. 41	Метод спутниковых геодезических измерений (определений)	0.10	–
н1912У	–	–	584041.8 4	2179880. 03	Метод спутниковых геодезических измерений (определений)	0.10	–

2. Сведения о частях границ уточняемого земельного участка с кадастровым номером 53:23:8624303:912

Обозначение части границ		Горизонтальное проложение (S), м	Описание прохождения части границ	Отметка о наличии земельного спора о местоположении границ земельного участка
от г.	до г.			
1	2	3	4	5
н1912У	н1913У	6.05	–	–

1	2	3	4	5	6	7	8
н1914У	–	–	584043.4 2	2179876. 89	Метод спутниковых геодезических измерений (определений)	0.10	–
н1915У	–	–	584037.9 6	2179874. 07	Метод спутниковых геодезических измерений (определений)	0.10	–
н1913У	–	–	584036.4 2	2179877. 35	Метод спутниковых геодезических измерений (определений)	0.10	–
н1912У	–	–	584041.8 4	2179880. 03	Метод спутниковых геодезических измерений (определений)	0.10	–
н1914У	–	–	584043.4 2	2179876. 89	Метод спутниковых геодезических измерений (определений)	0.10	–

2. Сведения о частях границ уточняемого земельного участка с кадастровым номером 53:23:8624303:913

Обозначение части границ		Горизонтальное проложение (S), м	Описание прохождения части границ	Отметка о наличии земельного спора о местоположении границ земельного участка
от т.	до т.			
1	2	3	4	5
н1914У	н1915У	6.15	–	–
н1915У	н1913У	3.62	–	–
н1913У	н1912У	6.05	–	–
н1912У	н1914У	3.52	–	–

3. Общие сведения об уточняемом земельном участке с кадастровым номером

53:23:8624303:913

№ п/п	Наименование характеристики земельного участка	Значение характеристики
1	2	3
1	Адрес земельного участка	Новгородская обл, Великий Новгород г, ул
	Местоположение земельного участка (при отсутствии присвоенного адреса)	—
	Дополнительные сведения о местоположении земельного участка	—
2	Площадь земельного участка ± величина погрешности определения площади ($P \pm \Delta P$), м ²	22 кв.м ± 1.63 кв.м
3	Формула, примененная для расчета предельной допустимой погрешности определения площади земельного участка (ΔP), м ²	$\Delta P = 3.5 * 0.10 * \sqrt{22} = 1.63$
4	Площадь земельного участка согласно сведениям Единого государственного реестра недвижимости ($P_{\text{кад}}$), м ²	21
5	Оценка расхождения P и $P_{\text{кад}}$ ($P - P_{\text{кад}}$), м ²	1 кв.м
6	Предельный минимальный и максимальный размеры земельного участка ($P_{\text{мин}}$ и $P_{\text{макс}}$), м ²	18 45
7	Кадастровый или иной номер (обозначение) здания, сооружения, объекта незавершенного строительства, расположенного на земельном участке	53:23:8624303:1801
8	Иные сведения	—

Сведения об уточняемых земельных участках

1. Сведения о характерных точках границы уточняемого земельного участка с кадастровым номером 53:23:8624303:914

Зона №__

Обозначение характерных точек границ	Существующие координаты, м		Уточненные координаты, м		Метод определения координат	Средняя квадратическая погрешность определения координат характерной точки (Mt), м	Формулы, примененные для расчета средней квадратической погрешности определения координат характерной точки (Mt), м
	X	Y	X	Y			
1	2	3	4	5	6	7	8
н1916У	—	—	584045.01	2179873.78	Метод спутниковых геодезичес	0.10	—

					ких измерений (определен ий)		
н1917У	–	–	584039.34	2179871.14	Метод спутниковых геодезических измерений (определен ий)	0.10	–
н1915У	–	–	584037.96	2179874.07	Метод спутниковых геодезических измерений (определен ий)	0.10	–
н1914У	–	–	584043.42	2179876.89	Метод спутниковых геодезических измерений (определен ий)	0.10	–
н1916У	–	–	584045.01	2179873.78	Метод спутниковых геодезических измерений (определен ий)	0.10	–

2. Сведения о частях границ уточняемого земельного участка с кадастровым номером 53:23:8624303:914

Обозначение части границ		Горизонтальное проложение (S), м	Описание прохождения части границ	Отметка о наличии земельного спора о местоположении границ земельного участка
от т.	до т.			
1	2	3	4	5
н1916У	н1917У	6.25	–	–
н1917У	н1915У	3.24	–	–
н1915У	н1914У	6.15	–	–
н1914У	н1916У	3.49	–	–

3. Общие сведения об уточняемом земельном участке с кадастровым номером 53:23:8624303:914

№ п/п	Наименование характеристики земельного участка	Значение характеристики
1	2	3
1	Адрес земельного участка	Новгородская обл, Великий Новгород г, Лужское

		Ш
	Местоположение земельного участка (при отсутствии присвоенного адреса)	—
	Дополнительные сведения о местоположении земельного участка	—
2	Площадь земельного участка ± величина погрешности определения площади ($P \pm \Delta P$), м ²	21 кв.м ± 1.60 кв.м
3	Формула, примененная для расчета предельной допустимой погрешности определения площади земельного участка (ΔP), м ²	$\Delta P = 3.5 * 0.10 * \sqrt{21} = 1.60$
4	Площадь земельного участка согласно сведениям Единого государственного реестра недвижимости ($P_{\text{кад}}$), м ²	21
5	Оценка расхождения P и $P_{\text{кад}}$ ($P - P_{\text{кад}}$), м ²	0 кв.м
6	Предельный минимальный и максимальный размеры земельного участка ($P_{\text{мин}}$ и $P_{\text{макс}}$), м ²	18 45
7	Кадастровый или иной номер (обозначение) здания, сооружения, объекта незавершенного строительства, расположенного на земельном участке	—
8	Иные сведения	—

Сведения об уточняемых земельных участках

1. Сведения о характерных точках границы уточняемого земельного участка с кадастровым номером 53:23:8624303:915

Зона №

Обозначение характерных точек границ	Существующие координаты, м		Уточненные координаты, м		Метод определения координат	Средняя квадратическая погрешность определения координат характерной точки (Mt), м	Формулы, примененные для расчета средней квадратической погрешности определения координат характерной точки (Mt), м
	X	Y	X	Y			
1	2	3	4	5	6	7	8
н1918У	—	—	584046.4 5	2179870. 71	Метод спутниковых геодезических измерений (определений)	—	—

н1919У	–	–	584040.8 0	2179868. 04	Метод спутниковых геодезических измерений (определений)	–	–
н1917У	–	–	584039.3 4	2179871. 14	Метод спутниковых геодезических измерений (определений)	–	–
н1916У	–	–	584045.0 1	2179873. 78	Метод спутниковых геодезических измерений (определений)	–	–
н1918У	–	–	584046.4 5	2179870. 71	Метод спутниковых геодезических измерений (определений)	–	–

**2. Сведения о частях границ уточняемого земельного участка с кадастровым номером
53:23:8624303:915**

Обозначение части границ		Горизонтальное проложение (S), м	Описание прохождения части границ	Отметка о наличии земельного спора о местоположении границ земельного участка
от т.	до т.			
1	2	3	4	5
н1918У	н1919У	6.25	–	–
н1919У	н1917У	3.43	–	–
н1917У	н1916У	6.25	–	–
н1916У	н1918У	3.39	–	–

**3. Общие сведения об уточняемом земельном участке с кадастровым номером
53:23:8624303:915**

№ п/п	Наименование характеристики земельного участка	Значение характеристики
1	2	3
1	Адрес земельного участка	Новгородская обл, Великий Новгород г, ул
	Местоположение земельного участка (при отсутствии присвоенного адреса)	–
	Дополнительные сведения о	–

	местоположении земельного участка	
2	Площадь земельного участка \pm величина погрешности определения площади ($P \pm \Delta P$), м ²	21 кв.м \pm 1.62 кв.м
3	Формула, примененная для расчета предельной допустимой погрешности определения площади земельного участка (ΔP), м ²	$\Delta P = 3.5 * 0.10 * \sqrt{21} = 1.62$
4	Площадь земельного участка согласно сведениям Единого государственного реестра недвижимости ($P_{\text{кад}}$), м ²	21
5	Оценка расхождения P и $P_{\text{кад}}$ ($P - P_{\text{кад}}$), м ²	0 кв.м
6	Предельный минимальный и максимальный размеры земельного участка ($P_{\text{мин}}$ и $P_{\text{макс}}$), м ²	—
7	Кадастровый или иной номер (обозначение) здания, сооружения, объекта незавершенного строительства, расположенного на земельном участке	—
8	Иные сведения	—

Сведения об уточняемых земельных участках

1. Сведения о характерных точках границы уточняемого земельного участка с кадастровым номером 53:23:8624303:916

Зона № —

Обозначение характерных точек границ	Существующие координаты, м		Уточненные координаты, м		Метод определения координат	Средняя квадратическая погрешность определения координат характерной точки (Mt), м	Формулы, примененные для расчета средней квадратической погрешности определения координат характерной точки (Mt), м
	X	Y	X	Y			
1	2	3	4	5	6	7	8
н1920У	—	—	584048.4 0	2179866. 64	Метод спутниковых геодезических измерений (определений)	0.10	—
н1921У	—	—	584042.8 1	2179863. 75	Метод спутниковых геодезических	0.10	—

					измерений (определен ий)		
н1919У	–	–	584040.8 0	2179868. 04	Метод спутников ых геодезичес ких измерений (определен ий)	0.10	–
н1918У	–	–	584046.4 5	2179870. 71	Метод спутников ых геодезичес ких измерений (определен ий)	0.10	–
н1920У	–	–	584048.4 0	2179866. 64	Метод спутников ых геодезичес ких измерений (определен ий)	0.10	–

**2. Сведения о частях границ уточняемого земельного участка с кадастровым номером
53:23:8624303:916**

Обозначение части границ		Горизонтальное проложение (S), м	Описание прохождения части границ	Отметка о наличии земельного спора о местоположении границ земельного участка
от т.	до т.			
1	2	3	4	5
н1920У	н1921У	6.29	–	–
н1921У	н1919У	4.74	–	–
н1919У	н1918У	6.25	–	–
н1918У	н1920У	4.51	–	–

**3. Общие сведения об уточняемом земельном участке с кадастровым номером
53:23:8624303:916**

№ п/п	Наименование характеристики земельного участка	Значение характеристики
1	2	3
1	Адрес земельного участка	Новгородская обл, Великий Новгород г, Лужское ш, 35 гараж
	Местоположение земельного участка (при отсутствии присвоенного адреса)	–
	Дополнительные сведения о местоположении земельного участка	–
2	Площадь земельного участка ± величина погрешности определения площади ($P \pm \Delta P$), м ²	29 кв.м ± 1.88 кв.м

3	Формула, примененная для расчета предельной допустимой погрешности определения площади земельного участка (ΔP), м ²	$\Delta P = 3.5 * 0.10 * \sqrt{29} = 1.88$
4	Площадь земельного участка согласно сведениям Единого государственного реестра недвижимости ($P_{\text{кад}}$), м ²	21
5	Оценка расхождения P и $P_{\text{кад}}$ ($P - P_{\text{кад}}$), м ²	8 кв.м
6	Предельный минимальный и максимальный размеры земельного участка ($P_{\text{мин}}$ и $P_{\text{макс}}$), м ²	18 45
7	Кадастровый или иной номер (обозначение) здания, сооружения, объекта незавершенного строительства, расположенного на земельном участке	—
8	Иные сведения	—

Сведения об уточняемых земельных участках

1. Сведения о характерных точках границы уточняемого земельного участка с кадастровым номером 53:23:8624303:917

Зона № —

Обозначение характерных точек границ	Существующие координаты, м		Уточненные координаты, м		Метод определения координат	Средняя квадратическая погрешность определения координат характерной точки (Mt), м	Формулы, примененные для расчета средней квадратической погрешности определения координат характерной точки (Mt), м
	X	Y	X	Y			
1	2	3	4	5	6	7	8
н1922У	—	—	584050.2 1	2179862. 87	Метод спутниковых геодезических измерений (определений)	0.10	—
н1923У	—	—	584044.5 5	2179860. 02	Метод спутниковых геодезических измерений (определений)	0.10	—
н1921У	—	—	584042.8	2179863.	Метод	0.10	—

			1	75	спутниковых геодезических измерений (определений)		
н1920У	–	–	584048.40	2179866.64	Метод спутниковых геодезических измерений (определений)	0.10	–
н1922У	–	–	584050.21	2179862.87	Метод спутниковых геодезических измерений (определений)	0.10	–

2. Сведения о частях границ уточняемого земельного участка с кадастровым номером 53:23:8624303:917

Обозначение части границ		Горизонтальное проложение (S), м	Описание прохождения части границ	Отметка о наличии земельного спора о местоположении границ земельного участка
от т. 1	до т. 2			
		3	4	5
н1922У	н1923У	6.34	–	–
н1923У	н1921У	4.12	–	–
н1921У	н1920У	6.29	–	–
н1920У	н1922У	4.18	–	–

3. Общие сведения об уточняемом земельном участке с кадастровым номером 53:23:8624303:917

№ п/п	Наименование характеристики земельного участка	Значение характеристики
1	2	3
1	Адрес земельного участка	Новгородская обл, Великий Новгород г, Лужское ш
	Местоположение земельного участка (при отсутствии присвоенного адреса)	–
	Дополнительные сведения о местоположении земельного участка	–
2	Площадь земельного участка ± величина погрешности определения площади ($P \pm \Delta P$), м ²	26 кв.м ± 1.79 кв.м
3	Формула, примененная для расчета предельной допустимой погрешности определения площади земельного участка (ΔP), м ²	$\Delta P = 3.5 * 0.10 * \sqrt{26} = 1.79$

4	Площадь земельного участка согласно сведениям Единого государственного реестра недвижимости ($P_{\text{кад}}$), м^2	27
5	Оценка расхождения P и $P_{\text{кад}}$ ($P - P_{\text{кад}}$), м^2	1 кв.м
6	Предельный минимальный и максимальный размеры земельного участка ($P_{\text{мин}}$ и $P_{\text{макс}}$), м^2	–
7	Кадастровый или иной номер (обозначение) здания, сооружения, объекта незавершенного строительства, расположенного на земельном участке	53:23:8624303:1732
8	Иные сведения	–

Сведения об уточняемых земельных участках

1. Сведения о характерных точках границы уточняемого земельного участка с кадастровым номером 53:23:8624303:92 Зона № –

Обозначение характерных точек границ	Существующие координаты, м		Уточненные координаты, м		Метод определения координат	Средняя квадратическая погрешность определения координат характерной точки (Mt), м	Формулы, примененные для расчета средней квадратической погрешности определения координат характерной точки (Mt), м
	X	Y	X	Y			
1	2	3	4	5	6	7	8
н610У	–	–	583793.4 1	2179739. 48	Метод спутниковых геодезических измерений (определений)	0.10	–
н1904У	–	–	583787.8 7	2179736. 76	Метод спутниковых геодезических измерений (определений)	0.10	–
н1903У	–	–	583786.3 2	2179739. 92	Метод спутниковых геодезических измерений (определений)	0.10	–

					измерений (определен ий)		
н612У	–	–	583791.8 6	2179742. 64	Метод спутников ых геодезичес ких измерений (определен ий)	0.10	–
н610У	–	–	583793.4 1	2179739. 48	Метод спутников ых геодезичес ких измерений (определен ий)	0.10	–

**2. Сведения о частях границ уточняемого земельного участка с кадастровым номером
53:23:8624303:92**

Обозначение части границ		Горизонтальное проложение (S), м	Описание прохождения части границ	Отметка о наличии земельного спора о местоположении границ земельного участка
от т.	до т.			
1	2	3	4	5
н610У	н1904У	6.17	–	–
н1904У	н1903У	3.52	–	–
н1903У	н612У	6.17	–	–
н612У	н610У	3.52	–	–

**3. Общие сведения об уточняемом земельном участке с кадастровым номером
53:23:8624303:92**

№ п/п	Наименование характеристики земельного участка	Значение характеристики
1	2	3
1	Адрес земельного участка	Новгородская обл, Великий Новгород г, ул
	Местоположение земельного участка (при отсутствии присвоенного адреса)	–
	Дополнительные сведения о местоположении земельного участка	–
2	Площадь земельного участка ± величина погрешности определения площади ($P \pm \Delta P$), м ²	22 кв.м ± 1.63 кв.м
3	Формула, примененная для расчета предельной допустимой погрешности определения площади земельного участка (ΔP), м ²	$\Delta P = 3.5 * 0.10 * \sqrt{22} = 1.63$
4	Площадь земельного участка согласно сведениям Единого государственного реестра недвижимости ($P_{\text{кад}}$), м ²	21
5	Оценка расхождения P и $P_{\text{кад}}$ ($P -$	1 кв.м

	$P_{\text{кад}}$), м ²	
6	Предельный минимальный и максимальный размеры земельного участка ($P_{\text{мин}}$ и $P_{\text{макс}}$), м ²	—
7	Кадастровый или иной номер (обозначение) здания, сооружения, объекта незавершенного строительства, расположенного на земельном участке	—
8	Иные сведения	—

Сведения об уточняемых земельных участках

1. Сведения о характерных точках границы уточняемого земельного участка с кадастровым номером 53:23:8624303:920

Зона № —

Обозначение характерных точек границ	Существующие координаты, м		Уточненные координаты, м		Метод определения координат	Средняя квадратическая погрешность определения координат характерной точки (Mt), м	Формулы, примененные для расчета средней квадратической погрешности определения координат характерной точки (Mt), м
	X	Y	X	Y			
1	2	3	4	5	6	7	8
н1924У	—	—	584056.39	2179851.31	Метод спутниковых геодезических измерений (определений)	0.10	—
н1925У	—	—	584050.01	2179848.69	Метод спутниковых геодезических измерений (определений)	0.10	—
н1926У	—	—	584048.27	2179852.07	Метод спутниковых геодезических измерений (определений)	0.10	—
н1927У	—	—	584054.47	2179855.10	Метод спутниковых	0.10	—

					ых геодезических измерений (определений)		
н1924У	–	–	584056.39	2179851.31	Метод спутниковых геодезических измерений (определений)	0.10	–

2. Сведения о частях границ уточняемого земельного участка с кадастровым номером 53:23:8624303:920

Обозначение части границ		Горизонтальное проложение (S), м	Описание прохождения части границ	Отметка о наличии земельного спора о местоположении границ земельного участка
от т.	до т.			
1	2	3	4	5
н1924У	н1925У	6.90	–	–
н1925У	н1926У	3.80	–	–
н1926У	н1927У	6.90	–	–
н1927У	н1924У	4.25	–	–

3. Общие сведения об уточняемом земельном участке с кадастровым номером 53:23:8624303:920

№ п/п	Наименование характеристики земельного участка	Значение характеристики
1	2	3
1	Адрес земельного участка	Новгородская обл, Великий Новгород г, Гск СПМК-17 тер
	Местоположение земельного участка (при отсутствии присвоенного адреса)	–
	Дополнительные сведения о местоположении земельного участка	–
2	Площадь земельного участка ± величина погрешности определения площади ($P \pm \Delta P$), м ²	28 кв.м ± 1.84 кв.м
3	Формула, примененная для расчета предельной допустимой погрешности определения площади земельного участка (ΔP), м ²	$\Delta P = 3.5 * 0.10 * \sqrt{28} = 1.84$
4	Площадь земельного участка согласно сведениям Единого государственного реестра недвижимости ($P_{\text{кад}}$), м ²	21
5	Оценка расхождения P и $P_{\text{кад}}$ ($P - P_{\text{кад}}$), м ²	7 кв.м
6	Предельный минимальный и максимальный размеры земельного участка ($P_{\text{мин}}$ и $P_{\text{макс}}$), м ²	18
		45

7	Кадастровый или иной номер (обозначение) здания, сооружения, объекта незавершенного строительства, расположенного на земельном участке	53:23:8624303:1431
8	Иные сведения	—

Сведения об уточняемых земельных участках

1. Сведения о характерных точках границы уточняемого земельного участка с кадастровым номером 53:23:8624303:921

Зона № —

Обозначение характерных точек границ	Существующие координаты, м		Уточненные координаты, м		Метод определения координат	Средняя квадратическая погрешность определения координат характерной точки (Mt), м	Формулы, примененные для расчета средней квадратической погрешности определения координат характерной точки (Mt), м
	X	Y	X	Y			
1	2	3	4	5	6	7	8
н1928У	—	—	584058.25	2179847.90	Метод спутниковых геодезических измерений (определений)	0.10	—
н1929У	—	—	584052.06	2179844.70	Метод спутниковых геодезических измерений (определений)	0.10	—
н1925У	—	—	584050.01	2179848.69	Метод спутниковых геодезических измерений (определений)	0.10	—
н1924У	—	—	584056.39	2179851.31	Метод спутниковых геодезических измерений (определений)	0.10	—

н1928У	–	–	584058.2 5	2179847. 90	ий) Метод спутников ых геодезичес ких измерений (определен ий)	0.10	–
--------	---	---	---------------	----------------	--	------	---

**2. Сведения о частях границ уточняемого земельного участка с кадастровым номером
53:23:8624303:921**

Обозначение части границ		Горизонтальное проложение (S), м	Описание прохождения части границ	Отметка о наличии земельного спора о местоположении границ земельного участка
от т.	до т.			
1	2	3	4	5
н1928У	н1929У	6.97	–	–
н1929У	н1925У	4.49	–	–
н1925У	н1924У	6.90	–	–
н1924У	н1928У	3.88	–	–

**3. Общие сведения об уточняемом земельном участке с кадастровым номером
53:23:8624303:921**

№ п/п	Наименование характеристики земельного участка	Значение характеристики
1	2	3
1	Адрес земельного участка	Новгородская обл, Великий Новгород г, Великий Новгород г, Лужское шоссе ул, 35д гараж
	Местоположение земельного участка (при отсутствии присвоенного адреса)	–
	Дополнительные сведения о местоположении земельного участка	–
2	Площадь земельного участка ± величина погрешности определения площади ($P \pm \Delta P$), м ²	29 кв.м ± 1.88 кв.м
3	Формула, примененная для расчета предельной допустимой погрешности определения площади земельного участка (ΔP), м ²	$\Delta P = 3.5 * 0.10 * \sqrt{29} = 1.88$
4	Площадь земельного участка согласно сведениям Единого государственного реестра недвижимости ($P_{\text{кад}}$), м ²	21
5	Оценка расхождения P и $P_{\text{кад}}$ ($P - P_{\text{кад}}$), м ²	8 кв.м
6	Предельный минимальный и максимальный размеры земельного участка ($P_{\text{мин}}$ и $P_{\text{макс}}$), м ²	18 45
7	Кадастровый или иной номер (обозначение) здания, сооружения, объекта незавершенного строительства, расположенного на земельном участке	–

8

Иные сведения

–

Сведения об уточняемых земельных участках

1. Сведения о характерных точках границы уточняемого земельного участка с кадастровым номером 53:23:8624303:922

Зона №

Обозначение характерных точек границ	Существующие координаты, м		Уточненные координаты, м		Метод определения координат	Средняя квадратиче- ская погрешнос- ть определе- ния координат характерно- й точки (Mt), м	Формулы, примененные для расчета средней квадратическ ой погрешности определения координат характерной точки (Mt), м
	X	Y	X	Y			
1	2	3	4	5	6	7	8
н1930У	–	–	584060.3 4	2179843. 95	Метод спутников ых геодезичес ких измерений (определен ий)	0.10	–
н1928У	–	–	584058.2 5	2179847. 90	Метод спутников ых геодезичес ких измерений (определен ий)	0.10	–
н1929У	–	–	584052.0 6	2179844. 70	Метод спутников ых геодезичес ких измерений (определен ий)	0.10	–
н1931У	–	–	584054.2 1	2179840. 51	Метод спутников ых геодезичес ких измерений (определен ий)	0.10	–
н1930У	–	–	584060.3 4	2179843. 95	Метод спутников ых геодезичес	0.10	–

					ких измерений (определен ий)		
--	--	--	--	--	------------------------------	--	--

2. Сведения о частях границ уточняемого земельного участка с кадастровым номером
53:23:8624303:922

Обозначение части границ		Горизонтальное проложение (S), м	Описание прохождения части границ	Отметка о наличии земельного спора о местоположении границ земельного участка
от т.	до т.			
1	2	3	4	5
н1930У	н1928У	4.47	—	—
н1928У	н1929У	6.97	—	—
н1929У	н1931У	4.71	—	—
н1931У	н1930У	7.03	—	—

3. Общие сведения об уточняемом земельном участке с кадастровым номером
53:23:8624303:922

№ п/п	Наименование характеристики земельного участка	Значение характеристики
1	2	3
1	Адрес земельного участка	Новгородская обл, Великий Новгород г, ул
	Местоположение земельного участка (при отсутствии присвоенного адреса)	—
	Дополнительные сведения о местоположении земельного участка	—
2	Площадь земельного участка ± величина погрешности определения площади ($P \pm \Delta P$), м ²	32 кв.м ± 1.98 кв.м
3	Формула, примененная для расчета предельной допустимой погрешности определения площади земельного участка (ΔP), м ²	$\Delta P = 3.5 * 0.10 * \sqrt{32} = 1.98$
4	Площадь земельного участка согласно сведениям Единого государственного реестра недвижимости ($P_{\text{кад}}$), м ²	33
5	Оценка расхождения P и $P_{\text{кад}}$ ($P - P_{\text{кад}}$), м ²	1 кв.м
6	Предельный минимальный и максимальный размеры земельного участка ($P_{\text{мин}}$ и $P_{\text{макс}}$), м ²	18 45
7	Кадастровый или иной номер (обозначение) здания, сооружения, объекта незавершенного строительства, расположенного на земельном участке	53:23:0000000:6555
8	Иные сведения	—

Сведения об уточняемых земельных участках

1. Сведения о характерных точках границы уточняемого земельного участка с кадастровым номером 53:23:8624303:925

Зона № —

Обозначение характерных точек границ	Существующие координаты, м		Уточненные координаты, м		Метод определения координат	Средняя квадратиче ская погрешнос ть определени я координат характерно й точки (Mt), м	Формулы, примененные для расчета средней квадратическ ой погрешности определения координат характерной точки (Mt), м
	X	Y	X	Y			
1	2	3	4	5	6	7	8
н1932У	–	–	584077.9 5	2179810. 82	Метод спутников ых геодезичес ких измерений (определен ий)	0.10	–
н1933У	–	–	584072.4 8	2179808. 03	Метод спутников ых геодезичес ких измерений (определен ий)	0.10	–
н1934У	–	–	584070.9 4	2179811. 18	Метод спутников ых геодезичес ких измерений (определен ий)	0.10	–
н1935У	–	–	584076.3 4	2179814. 07	Метод спутников ых геодезичес ких измерений (определен ий)	0.10	–
н1932У	–	–	584077.9 5	2179810. 82	Метод спутников ых геодезичес ких измерений (определен ий)	0.10	–

2. Сведения о частях границ уточняемого земельного участка с кадастровым номером

53:23:8624303:925

Обозначение части границ		Горизонтальное проложение (S), м	Описание прохождения части границ	Отметка о наличии земельного спора о местоположении границ земельного участка
от т. 1	до т. 2			
н1932У	н1933У	6.14	—	—
н1933У	н1934У	3.51	—	—
н1934У	н1935У	6.12	—	—
н1935У	н1932У	3.63	—	—

3. Общие сведения об уточняемом земельном участке с кадастровым номером

53:23:8624303:925

№ п/п	Наименование характеристики земельного участка	Значение характеристики
1	2	3
1	Адрес земельного участка	Новгородская обл, Великий Новгород г, Гск Строитель тер
	Местоположение земельного участка (при отсутствии присвоенного адреса)	—
	Дополнительные сведения о местоположении земельного участка	—
2	Площадь земельного участка ± величина погрешности определения площади ($P \pm \Delta P$), м ²	22 кв.м ± 1.64 кв.м
3	Формула, примененная для расчета предельной допустимой погрешности определения площади земельного участка (ΔP), м ²	$\Delta P = 3.5 * 0.10 * \sqrt{22} = 1.64$
4	Площадь земельного участка согласно сведениям Единого государственного реестра недвижимости ($P_{\text{кад}}$), м ²	24
5	Оценка расхождения P и $P_{\text{кад}}$ ($P - P_{\text{кад}}$), м ²	2 кв.м
6	Предельный минимальный и максимальный размеры земельного участка ($P_{\text{мин}}$ и $P_{\text{макс}}$), м ²	—
7	Кадастровый или иной номер (обозначение) здания, сооружения, объекта незавершенного строительства, расположенного на земельном участке	53:23:7911400:1539
8	Иные сведения	—

Сведения об уточняемых земельных участках

1. Сведения о характерных точках границы уточняемого земельного участка с кадастровым номером 53:23:8624303:926

Зона № —

Обозначение характерных точек границ	Существующие координаты, м		Уточненные координаты, м		Метод определения координат	Средняя квадратиче- ская погрешнос- ть определе- ния координат характерно- й точки (Mt), м	Формулы, примененные для расчета средней квадратиче- ской погрешности определе- ния координат характерной точки (Mt), м
	X	Y	X	Y			
1	2	3	4	5	6	7	8
н1936У	–	–	584079.4 1	2179807. 74	Метод спутников ых геодезичес- ких измерений (определен- ий)	0.10	–
н1937У	–	–	584074.0 0	2179804. 92	Метод спутников ых геодезичес- ких измерений (определен- ий)	0.10	–
н1933У	–	–	584072.4 8	2179808. 03	Метод спутников ых геодезичес- ких измерений (определен- ий)	0.10	–
н1932У	–	–	584077.9 5	2179810. 82	Метод спутников ых геодезичес- ких измерений (определен- ий)	0.10	–
н1936У	–	–	584079.4 1	2179807. 74	Метод спутников ых геодезичес- ких измерений (определен- ий)	0.10	–

2. Сведения о частях границ уточняемого земельного участка с кадастровым номером

53:23:8624303:926

Обозначение части границ		Горизонтальное проложение (S), м	Описание прохождения части границ	Отметка о наличии земельного спора о местоположении границ земельного участка
от т. 1	до т. 2			
н1936У	н1937У	6.10	—	—
н1937У	н1933У	3.46	—	—
н1933У	н1932У	6.14	—	—
н1932У	н1936У	3.41	—	—

3. Общие сведения об уточняемом земельном участке с кадастровым номером

53:23:8624303:926

№ п/п	Наименование характеристики земельного участка	Значение характеристики
1	2	3
1	Адрес земельного участка	Новгородская обл, Великий Новгород г, Гск Строитель тер, 17 гараж
	Местоположение земельного участка (при отсутствии присвоенного адреса)	—
	Дополнительные сведения о местоположении земельного участка	—
2	Площадь земельного участка ± величина погрешности определения площади ($P \pm \Delta P$), м ²	21 кв.м ± 1.60 кв.м
3	Формула, примененная для расчета предельной допустимой погрешности определения площади земельного участка (ΔP), м ²	$\Delta P = 3.5 * 0.10 * \sqrt{21} = 1.60$
4	Площадь земельного участка согласно сведениям Единого государственного реестра недвижимости ($P_{\text{кад}}$), м ²	21
5	Оценка расхождения P и $P_{\text{кад}}$ ($P - P_{\text{кад}}$), м ²	0 кв.м
6	Предельный минимальный и максимальный размеры земельного участка ($P_{\text{мин}}$ и $P_{\text{макс}}$), м ²	18 45
7	Кадастровый или иной номер (обозначение) здания, сооружения, объекта незавершенного строительства, расположенного на земельном участке	53:23:8624303:1876
8	Иные сведения	—

Сведения об уточняемых земельных участках

1. Сведения о характерных точках границы уточняемого земельного участка с кадастровым номером 53:23:8624303:927

Зона № —

Обозначение характерных точек границ	Существующие координаты, м		Уточненные координаты, м		Метод определения координат	Средняя квадратиче- ская погрешнос- ть определе- ния координат характерно- й точки (Mt), м	Формулы, примененные для расчета средней квадратиче- ской погрешности определе- ния координат характерной точки (Mt), м
	X	Y	X	Y			
1	2	3	4	5	6	7	8
н1938У	–	–	584080.9 6	2179804. 66	Метод спутников ых геодезичес- ких измерений (определен- ий)	0.10	–
н1939У	–	–	584075.4 7	2179801. 91	Метод спутников ых геодезичес- ких измерений (определен- ий)	0.10	–
н1937У	–	–	584074.0 0	2179804. 92	Метод спутников ых геодезичес- ких измерений (определен- ий)	0.10	–
н1936У	–	–	584079.4 1	2179807. 74	Метод спутников ых геодезичес- ких измерений (определен- ий)	0.10	–
н1938У	–	–	584080.9 6	2179804. 66	Метод спутников ых геодезичес- ких измерений (определен- ий)	0.10	–

2. Сведения о частях границ уточняемого земельного участка с кадастровым номером

53:23:8624303:927

Обозначение части границ		Горизонтальное проложение (S), м	Описание прохождения части границ	Отметка о наличии земельного спора о местоположении границ земельного участка
от т.	до т.			
1	2	3	4	5
н1938У	н1939У	6.14	—	—
н1939У	н1937У	3.35	—	—
н1937У	н1936У	6.10	—	—
н1936У	н1938У	3.45	—	—

3. Общие сведения об уточняемом земельном участке с кадастровым номером

53:23:8624303:927

№ п/п	Наименование характеристики земельного участка	Значение характеристики
1	2	3
1	Адрес земельного участка	Новгородская обл, Великий Новгород г, ул
	Местоположение земельного участка (при отсутствии присвоенного адреса)	—
	Дополнительные сведения о местоположении земельного участка	—
2	Площадь земельного участка ± величина погрешности определения площади ($P \pm \Delta P$), м ²	21 кв.м ± 1.60 кв.м
3	Формула, примененная для расчета предельной допустимой погрешности определения площади земельного участка (ΔP), м ²	$\Delta P = 3.5 * 0.10 * \sqrt{21} = 1.60$
4	Площадь земельного участка согласно сведениям Единого государственного реестра недвижимости ($P_{\text{кад}}$), м ²	21
5	Оценка расхождения P и $P_{\text{кад}}$ ($P - P_{\text{кад}}$), м ²	0 кв.м
6	Предельный минимальный и максимальный размеры земельного участка ($P_{\text{мин}}$ и $P_{\text{макс}}$), м ²	—
7	Кадастровый или иной номер (обозначение) здания, сооружения, объекта незавершенного строительства, расположенного на земельном участке	—
8	Иные сведения	—

Сведения об уточняемых земельных участках

1. Сведения о характерных точках границы уточняемого земельного участка с кадастровым номером 53:23:8624303:928

Зона № —

Обозначение характерных точек границ	Существующие координаты, м	Уточненные координаты, м	Метод определения координат	Средняя квадратическая погрешность	Формулы, примененные для расчета средней квадратическ
--------------------------------------	----------------------------	--------------------------	-----------------------------	------------------------------------	---

	X	Y	X	Y		определени я координат характерно й точки (Mт), м	ой погрешности определения координат характерной точки (Mт), м
1	2	3	4	5	6	7	8
н1940У	–	–	584082.4 1	2179801. 38	Метод спутников ых геодезичес ких измерений (определен ий)	0.10	–
н1941У	–	–	584077.0 4	2179798. 70	Метод спутников ых геодезичес ких измерений (определен ий)	0.10	–
н1939У	–	–	584075.4 7	2179801. 91	Метод спутников ых геодезичес ких измерений (определен ий)	0.10	–
н1938У	–	–	584080.9 6	2179804. 66	Метод спутников ых геодезичес ких измерений (определен ий)	0.10	–
н1940У	–	–	584082.4 1	2179801. 38	Метод спутников ых геодезичес ких измерений (определен ий)	0.10	–

**2. Сведения о частях границ уточняемого земельного участка с кадастровым номером
53:23:8624303:928**

Обозначение части границ		Горизонтальное проложение (S), м	Описание прохождения части границ	Отметка о наличии земельного спора о местоположении границ земельного участка
от т.	до т.			

1	2	3	4	5
н1940У	н1941У	6.00	–	–
н1941У	н1939У	3.57	–	–
н1939У	н1938У	6.14	–	–
н1938У	н1940У	3.59	–	–

3. Общие сведения об уточняемом земельном участке с кадастровым номером 53:23:8624303:928

№ п/п	Наименование характеристики земельного участка	Значение характеристики
1	2	3
1	Адрес земельного участка	Новгородская обл, Великий Новгород г, ул
	Местоположение земельного участка (при отсутствии присвоенного адреса)	–
	Дополнительные сведения о местоположении земельного участка	–
2	Площадь земельного участка ± величина погрешности определения площади ($P \pm \Delta P$), м ²	22 кв.м ± 1.63 кв.м
3	Формула, примененная для расчета предельной допустимой погрешности определения площади земельного участка (ΔP), м ²	$\Delta P = 3.5 * 0.10 * \sqrt{22} = 1.63$
4	Площадь земельного участка согласно сведениям Единого государственного реестра недвижимости ($P_{\text{кад}}$), м ²	21
5	Оценка расхождения P и $P_{\text{кад}}$ ($P - P_{\text{кад}}$), м ²	1 кв.м
6	Предельный минимальный и максимальный размеры земельного участка ($P_{\text{мин}}$ и $P_{\text{макс}}$), м ²	–
7	Кадастровый или иной номер (обозначение) здания, сооружения, объекта незавершенного строительства, расположенного на земельном участке	–
8	Иные сведения	–

Сведения об уточняемых земельных участках

1. Сведения о характерных точках границы уточняемого земельного участка с кадастровым номером 53:23:8624303:929

Зона № –

Обозначение характерных точек границ	Существующие координаты, м		Уточненные координаты, м		Метод определения координат	Средняя квадратическая погрешность определения координат характерной точки	Формулы, примененные для расчета средней квадратической погрешности определения координат характерной
	X	Y	X	Y			

						(Mт), м	точки (Mт), м
1	2	3	4	5	6	7	8
н1942У	–	–	584084.0 2	2179798. 18	Метод спутниковых геодезических измерений (определений)	0.10	–
н1943У	–	–	584078.6 1	2179795. 50	Метод спутниковых геодезических измерений (определений)	0.10	–
н1941У	–	–	584077.0 4	2179798. 70	Метод спутниковых геодезических измерений (определений)	0.10	–
н1940У	–	–	584082.4 1	2179801. 38	Метод спутниковых геодезических измерений (определений)	0.10	–
н1942У	–	–	584084.0 2	2179798. 18	Метод спутниковых геодезических измерений (определений)	0.10	–

2. Сведения о частях границ уточняемого земельного участка с кадастровым номером 53:23:8624303:929

Обозначение части границ		Горизонтальное проложение (S), м	Описание прохождения части границ	Отметка о наличии земельного спора о местоположении границ земельного участка
от г.	до г.			
1	2	3	4	5
н1942У	н1943У	6.04	–	–

н1943У	н1941У	3.56	–	–
н1941У	н1940У	6.00	–	–
н1940У	н1942У	3.58	–	–

3. Общие сведения об уточняемом земельном участке с кадастровым номером
53:23:8624303:929

№ п/п	Наименование характеристики земельного участка	Значение характеристики
1	2	3
1	Адрес земельного участка	Новгородская обл, Великий Новгород г, ул
	Местоположение земельного участка (при отсутствии присвоенного адреса)	–
	Дополнительные сведения о местоположении земельного участка	–
2	Площадь земельного участка ± величина погрешности определения площади ($P \pm \Delta P$), м ²	22 кв.м ± 1.62 кв.м
3	Формула, примененная для расчета предельной допустимой погрешности определения площади земельного участка (ΔP), м ²	$\Delta P = 3.5 * 0.10 * \sqrt{22} = 1.62$
4	Площадь земельного участка согласно сведениям Единого государственного реестра недвижимости ($P_{\text{кад}}$), м ²	24
5	Оценка расхождения P и $P_{\text{кад}}$ ($P - P_{\text{кад}}$), м ²	2 кв.м
6	Предельный минимальный и максимальный размеры земельного участка ($P_{\text{мин}}$ и $P_{\text{макс}}$), м ²	–
7	Кадастровый или иной номер (обозначение) здания, сооружения, объекта незавершенного строительства, расположенного на земельном участке	–
8	Иные сведения	–

Сведения об уточняемых земельных участках

1. Сведения о характерных точках границы уточняемого земельного участка с кадастровым номером 53:23:8624303:93
Зона № –

Обозначение характерных точек границ	Существующие координаты, м		Уточненные координаты, м		Метод определения координат	Средняя квадратическая погрешность определения координат характерной точки (Mt), м	Формулы, примененные для расчета средней квадратической погрешности определения координат характерной точки (Mt), м
	X	Y	X	Y			
1	2	3	4	5	6	7	8

н608У	–	–	583794.9 6	2179736. 32	Метод спутниковых геодезических измерений (определений)	0.10	–
н1905У	–	–	583789.4 2	2179733. 60	Метод спутниковых геодезических измерений (определений)	0.10	–
н1904У	–	–	583787.8 7	2179736. 76	Метод спутниковых геодезических измерений (определений)	0.10	–
н610У	–	–	583793.4 1	2179739. 48	Метод спутниковых геодезических измерений (определений)	0.10	–
н608У	–	–	583794.9 6	2179736. 32	Метод спутниковых геодезических измерений (определений)	0.10	–

**2. Сведения о частях границ уточняемого земельного участка с кадастровым номером
53:23:8624303:93**

Обозначение части границ		Горизонтальное проложение (S), м	Описание прохождения части границ	Отметка о наличии земельного спора о местоположении границ земельного участка
от т. 1	до т. 2			
н608У	н1905У	6.17	–	–
н1905У	н1904У	3.52	–	–
н1904У	н610У	6.17	–	–
н610У	н608У	3.52	–	–

**3. Общие сведения об уточняемом земельном участке с кадастровым номером
53:23:8624303:93**

№ п/п	Наименование характеристики земельного участка	Значение характеристики
1	2	3
1	Адрес земельного участка	Новгородская обл, Великий Новгород г, ул
	Местоположение земельного участка (при отсутствии присвоенного адреса)	—
	Дополнительные сведения о местоположении земельного участка	—
2	Площадь земельного участка ± величина погрешности определения площади ($P \pm \Delta P$), м ²	22 кв.м ± 1.63 кв.м
3	Формула, примененная для расчета предельной допустимой погрешности определения площади земельного участка (ΔP), м ²	$\Delta P = 3.5 * 0.10 * \sqrt{22} = 1.63$
4	Площадь земельного участка согласно сведениям Единого государственного реестра недвижимости ($P_{\text{кад}}$), м ²	22
5	Оценка расхождения P и $P_{\text{кад}}$ ($P - P_{\text{кад}}$), м ²	0 кв.м
6	Предельный минимальный и максимальный размеры земельного участка ($P_{\text{мин}}$ и $P_{\text{макс}}$), м ²	—
7	Кадастровый или иной номер (обозначение) здания, сооружения, объекта незавершенного строительства, расположенного на земельном участке	—
8	Иные сведения	—

Сведения об уточняемых земельных участках

1. Сведения о характерных точках границы уточняемого земельного участка с кадастровым номером 53:23:8624303:930 Зона № —

Обозначение характерных точек границ	Существующие координаты, м		Уточненные координаты, м		Метод определения координат	Средняя квадратическая погрешность определения координат характерной точки (Mt), м	Формулы, примененные для расчета средней квадратической погрешности определения координат характерной точки (Mt), м
	X	Y	X	Y			
1	2	3	4	5	6	7	8
н1944У	—	—	584085.6 1	2179795. 12	Метод спутниковых геодезических измерений	0.10	—

					(определен ий)		
н1945У	–	–	584080.1 5	2179792. 34	Метод спутников ых геодезичес ких измерений (определен ий)	0.10	–
н1943У	–	–	584078.6 1	2179795. 50	Метод спутников ых геодезичес ких измерений (определен ий)	0.10	–
н1942У	–	–	584084.0 2	2179798. 18	Метод спутников ых геодезичес ких измерений (определен ий)	0.10	–
н1944У	–	–	584085.6 1	2179795. 12	Метод спутников ых геодезичес ких измерений (определен ий)	0.10	–

**2. Сведения о частях границ уточняемого земельного участка с кадастровым номером
53:23:8624303:930**

Обозначение части границ		Горизонтальное проложение (S), м	Описание прохождения части границ	Отметка о наличии земельного спора о местоположении границ земельного участка
от т.	до т.			
1	2	3	4	5
н1944У	н1945У	6.13	–	–
н1945У	н1943У	3.52	–	–
н1943У	н1942У	6.04	–	–
н1942У	н1944У	3.45	–	–

**3. Общие сведения об уточняемом земельном участке с кадастровым номером
53:23:8624303:930**

№ п/п	Наименование характеристики земельного участка	Значение характеристики
1	2	3
1	Адрес земельного участка	Новгородская обл, Великий Новгород г, По Лужскому шоссе (кв 243) неопр
	Местоположение земельного участка	–

	(при отсутствии присвоенного адреса)	
	Дополнительные сведения о местоположении земельного участка	—
2	Площадь земельного участка ± величина погрешности определения площади ($P \pm \Delta P$), м ²	21 кв.м ± 1.61 кв.м
3	Формула, примененная для расчета предельной допустимой погрешности определения площади земельного участка (ΔP), м ²	$\Delta P = 3.5 * 0.10 * \sqrt{21} = 1.61$
4	Площадь земельного участка согласно сведениям Единого государственного реестра недвижимости ($P_{\text{кад}}$), м ²	21
5	Оценка расхождения P и $P_{\text{кад}}$ ($P - P_{\text{кад}}$), м ²	0 кв.м
6	Предельный минимальный и максимальный размеры земельного участка ($P_{\text{мин}}$ и $P_{\text{макс}}$), м ²	—
7	Кадастровый или иной номер (обозначение) здания, сооружения, объекта незавершенного строительства, расположенного на земельном участке	53:23:8624303:1727
8	Иные сведения	—

Сведения об уточняемых земельных участках

1. Сведения о характерных точках границы уточняемого земельного участка с кадастровым номером 53:23:8624303:931

Зона № —

Обозначение характерных точек границ	Существующие координаты, м		Уточненные координаты, м		Метод определения координат	Средняя квадратическая погрешность определения координат характерной точки (Mt), м	Формулы, примененные для расчета средней квадратической погрешности определения координат характерной точки (Mt), м
	X	Y	X	Y			
1	2	3	4	5	6	7	8
н1946У	—	—	584087.06	2179791.87	Метод спутниковых геодезических измерений (определений)	0.10	—
н1947У	—	—	584081.63	2179789.21	Метод спутников	0.10	—

					ых геодезичес- ких измерений (определен- ий)		
н1945У	–	–	584080.1 5	2179792. 34	Метод спутников- ых геодезичес- ких измерений (определен- ий)	0.10	–
н1944У	–	–	584085.6 1	2179795. 12	Метод спутников- ых геодезичес- ких измерений (определен- ий)	0.10	–
н1946У	–	–	584087.0 6	2179791. 87	Метод спутников- ых геодезичес- ких измерений (определен- ий)	0.10	–

**2. Сведения о частях границ уточняемого земельного участка с кадастровым номером
53:23:8624303:931**

Обозначение части границ		Горизонтальное проложение (S), м	Описание прохождения части границ	Отметка о наличии земельного спора о местоположении границ земельного участка
от т. 1	до т. 2			
1	2	3	4	5
н1946У	н1947У	6.05	–	–
н1947У	н1945У	3.46	–	–
н1945У	н1944У	6.13	–	–
н1944У	н1946У	3.56	–	–

**3. Общие сведения об уточняемом земельном участке с кадастровым номером
53:23:8624303:931**

№ п/п	Наименование характеристики земельного участка	Значение характеристики
1	2	3
1	Адрес земельного участка	Новгородская обл, Великий Новгород г, ул
	Местоположение земельного участка (при отсутствии присвоенного адреса)	–
	Дополнительные сведения о местоположении земельного участка	–
2	Площадь земельного участка ±	21 кв.м ± 1.62 кв.м

	величина погрешности определения площади ($P \pm \Delta P$), м ²	
3	Формула, примененная для расчета предельной допустимой погрешности определения площади земельного участка (ΔP), м ²	$\Delta P = 3.5 * 0.10 * \sqrt{21} = 1.62$
4	Площадь земельного участка согласно сведениям Единого государственного реестра недвижимости ($P_{\text{кад}}$), м ²	21
5	Оценка расхождения P и $P_{\text{кад}}$ ($P - P_{\text{кад}}$), м ²	0 кв.м
6	Предельный минимальный и максимальный размеры земельного участка ($P_{\text{мин}}$ и $P_{\text{макс}}$), м ²	–
7	Кадастровый или иной номер (обозначение) здания, сооружения, объекта незавершенного строительства, расположенного на земельном участке	–
8	Иные сведения	–

Сведения об уточняемых земельных участках

1. Сведения о характерных точках границы уточняемого земельного участка с кадастровым номером 53:23:8624303:932

Зона №

Обозначение характерных точек границ	Существующие координаты, м		Уточненные координаты, м		Метод определения координат	Средняя квадратическая погрешность определения координат характерной точки (Mt), м	Формулы, примененные для расчета средней квадратической погрешности определения координат характерной точки (Mt), м
	X	Y	X	Y			
1	2	3	4	5	6	7	8
н1948У	–	–	584088.65	2179788.72	Метод спутниковых геодезических измерений (определений)	0.10	–
н1949У	–	–	584083.17	2179785.92	Метод спутниковых геодезических измерений (определений)	0.10	–

н1947У	–	–	584081.6 3	2179789. 21	Метод спутниковых геодезических измерений (определений)	0.10	–
н1946У	–	–	584087.0 6	2179791. 87	Метод спутниковых геодезических измерений (определений)	0.10	–
н1948У	–	–	584088.6 5	2179788. 72	Метод спутниковых геодезических измерений (определений)	0.10	–

2. Сведения о частях границ уточняемого земельного участка с кадастровым номером 53:23:8624303:932

Обозначение части границ		Горизонтальное проложение (S), м	Описание прохождения части границ	Отметка о наличии земельного спора о местоположении границ земельного участка
от т.	до т.			
1	2	3	4	5
н1948У	н1949У	6.15	–	–
н1949У	н1947У	3.63	–	–
н1947У	н1946У	6.05	–	–
н1946У	н1948У	3.53	–	–

3. Общие сведения об уточняемом земельном участке с кадастровым номером 53:23:8624303:932

№ п/п	Наименование характеристики земельного участка	Значение характеристики
1	2	3
1	Адрес земельного участка	Новгородская обл, Великий Новгород г, ул
	Местоположение земельного участка (при отсутствии присвоенного адреса)	–
	Дополнительные сведения о местоположении земельного участка	–
2	Площадь земельного участка ± величина погрешности определения площади ($P \pm \Delta P$), м ²	22 кв.м ± 1.64 кв.м
3	Формула, примененная для расчета предельной допустимой погрешности определения площади земельного	$\Delta P = 3.5 * 0.10 * \sqrt{22} = 1.64$

	участка (ΔP), м ²	
4	Площадь земельного участка согласно сведениям Единого государственного реестра недвижимости ($P_{\text{кад}}$), м ²	21
5	Оценка расхождения P и $P_{\text{кад}}$ ($P - P_{\text{кад}}$), м ²	1 кв.м
6	Предельный минимальный и максимальный размеры земельного участка ($P_{\text{мин}}$ и $P_{\text{макс}}$), м ²	—
7	Кадастровый или иной номер (обозначение) здания, сооружения, объекта незавершенного строительства, расположенного на земельном участке	—
8	Иные сведения	—

Сведения об уточняемых земельных участках

1. Сведения о характерных точках границы уточняемого земельного участка с кадастровым номером 53:23:8624303:933

Зона № —

Обозначение характерных точек границ	Существующие координаты, м		Уточненные координаты, м		Метод определения координат	Средняя квадратическая погрешность определения координат характерной точки (Mt), м	Формулы, примененные для расчета средней квадратической погрешности определения координат характерной точки (Mt), м
	X	Y	X	Y			
1	2	3	4	5	6	7	8
н1950У	—	—	584090.49	2179784.73	Метод спутниковых геодезических измерений (определений)	0.10	—
н1951У	—	—	584084.95	2179782.13	Метод спутниковых геодезических измерений (определений)	0.10	—
н1949У	—	—	584083.17	2179785.92	Метод спутниковых геодезических измерений (определений)	0.10	—

					ких измерений (определен ий)		
н1948У	–	–	584088.6 5	2179788. 72	Метод спутников ых геодезичес ких измерений (определен ий)	0.10	–
н1950У	–	–	584090.4 9	2179784. 73	Метод спутников ых геодезичес ких измерений (определен ий)	0.10	–

2. Сведения о частях границ уточняемого земельного участка с кадастровым номером 53:23:8624303:933

Обозначение части границ		Горизонтальное проложение (S), м	Описание прохождения части границ	Отметка о наличии земельного спора о местоположении границ земельного участка
от т.	до т.			
1	2	3	4	5
н1950У	н1951У	6.12	–	–
н1951У	н1949У	4.19	–	–
н1949У	н1948У	6.15	–	–
н1948У	н1950У	4.39	–	–

3. Общие сведения об уточняемом земельном участке с кадастровым номером 53:23:8624303:933

№ п/п	Наименование характеристики земельного участка	Значение характеристики
1	2	3
1	Адрес земельного участка	Новгородская обл, Великий Новгород г, Гск Вече Комплекс 2 тер, 3 гараж
	Местоположение земельного участка (при отсутствии присвоенного адреса)	–
	Дополнительные сведения о местоположении земельного участка	–
2	Площадь земельного участка ± величина погрешности определения площади ($P \pm \Delta P$), м ²	26 кв.м ± 1.80 кв.м
3	Формула, примененная для расчета предельной допустимой погрешности определения площади земельного участка (ΔP), м ²	$\Delta P = 3.5 * 0.10 * \sqrt{26} = 1.80$
4	Площадь земельного участка согласно сведениям Единого государственного реестра	21

	недвижимости ($P_{\text{кад}}$), м^2	
5	Оценка расхождения P и $P_{\text{кад}}$ ($P - P_{\text{кад}}$), м^2	5 кв.м
6	Предельный минимальный и максимальный размеры земельного участка ($P_{\text{мин}}$ и $P_{\text{макс}}$), м^2	18 45
7	Кадастровый или иной номер (обозначение) здания, сооружения, объекта незавершенного строительства, расположенного на земельном участке	–
8	Иные сведения	–

Сведения об уточняемых земельных участках

1. Сведения о характерных точках границы уточняемого земельного участка с кадастровым номером 53:23:8624303:935

Зона №

Обозначение характерных точек границ	Существующие координаты, м		Уточненные координаты, м		Метод определения координат	Средняя квадратическая погрешность определения координат характерной точки (Mt), м	Формулы, примененные для расчета средней квадратической погрешности определения координат характерной точки (Mt), м
	X	Y	X	Y			
1	2	3	4	5	6	7	8
н1952У	–	–	584092.7 3	2179780. 35	Метод спутниковых геодезических измерений (определений)	0.10	–
н1950У	–	–	584090.4 9	2179784. 73	Метод спутниковых геодезических измерений (определений)	0.10	–
н1953У	–	–	584096.2 7	2179787. 39	Метод спутниковых геодезических измерений (определений)	0.10	–

н1954У	–	–	584098.4 5	2179782. 97	Метод спутниковых геодезических измерений (определений)	0.10	–
н1952У	–	–	584092.7 3	2179780. 35	Метод спутниковых геодезических измерений (определений)	0.10	–

**2. Сведения о частях границ уточняемого земельного участка с кадастровым номером
53:23:8624303:935**

Обозначение части границ		Горизонтальное проложение (S), м	Описание прохождения части границ	Отметка о наличии земельного спора о местоположении границ земельного участка
от т.	до т.			
1	2	3	4	5
н1952У	н1950У	4.92	–	–
н1950У	н1953У	6.36	–	–
н1953У	н1954У	4.93	–	–
н1954У	н1952У	6.29	–	–

**3. Общие сведения об уточняемом земельном участке с кадастровым номером
53:23:8624303:935**

№ п/п	Наименование характеристики земельного участка	Значение характеристики
1	2	3
1	Адрес земельного участка	Новгородская обл, Великий Новгород г, ул
	Местоположение земельного участка (при отсутствии присвоенного адреса)	–
	Дополнительные сведения о местоположении земельного участка	–
2	Площадь земельного участка ± величина погрешности определения площади ($P \pm \Delta P$), м ²	31 кв.м ± 1.95 кв.м
3	Формула, примененная для расчета предельной допустимой погрешности определения площади земельного участка (ΔP), м ²	$\Delta P = 3.5 * 0.10 * \sqrt{31} = 1.95$
4	Площадь земельного участка согласно сведениям Единого государственного реестра недвижимости ($P_{\text{кад}}$), м ²	31
5	Оценка расхождения P и $P_{\text{кад}}$ ($P - P_{\text{кад}}$), м ²	0 кв.м
6	Предельный минимальный и максимальный размеры земельного	–

	участка ($P_{\text{мин}}$ и $P_{\text{макс}}$), м ²	
7	Кадастровый или иной номер (обозначение) здания, сооружения, объекта незавершенного строительства, расположенного на земельном участке	53:23:0000000:5775
8	Иные сведения	–

Сведения об уточняемых земельных участках

**1. Сведения о характерных точках границы уточняемого земельного участка с кадастровым номером 53:23:8624303:936
Зона № –**

Обозначение характерных точек границ	Существующие координаты, м		Уточненные координаты, м		Метод определения координат	Средняя квадратическая погрешность определения координат характерной точки (Mt), м	Формулы, примененные для расчета средней квадратической погрешности определения координат характерной точки (Mt), м
	X	Y	X	Y			
1	2	3	4	5	6	7	8
н1953У	–	–	584096.27	2179787.39	Метод спутниковых геодезических измерений (определений)	0.10	–
н1950У	–	–	584090.49	2179784.73	Метод спутниковых геодезических измерений (определений)	0.10	–
н1948У	–	–	584088.65	2179788.72	Метод спутниковых геодезических измерений (определений)	0.10	–
н1955У	–	–	584094.16	2179791.69	Метод спутниковых геодезических измерений	0.10	–

					(определен ий)		
н1953У	–	–	584096.2 7	2179787. 39	Метод спутников ых геодезичес ких измерений (определен ий)	0.10	–

**2. Сведения о частях границ уточняемого земельного участка с кадастровым номером
53:23:8624303:936**

Обозначение части границ		Горизонтальное проложение (S), м	Описание прохождения части границ	Отметка о наличии земельного спора о местоположении границ земельного участка
от т.	до т.			
1	2	3	4	5
н1953У	н1950У	6.36	–	–
н1950У	н1948У	4.39	–	–
н1948У	н1955У	6.26	–	–
н1955У	н1953У	4.79	–	–

**3. Общие сведения об уточняемом земельном участке с кадастровым номером
53:23:8624303:936**

№ п/п	Наименование характеристики земельного участка	Значение характеристики
1	2	3
1	Адрес земельного участка	Новгородская обл, Великий Новгород г, ул
	Местоположение земельного участка (при отсутствии присвоенного адреса)	–
	Дополнительные сведения о местоположении земельного участка	–
2	Площадь земельного участка ± величина погрешности определения площади ($P \pm \Delta P$), м ²	29 кв.м ± 1.88 кв.м
3	Формула, примененная для расчета предельной допустимой погрешности определения площади земельного участка (ΔP), м ²	$\Delta P = 3.5 * 0.10 * \sqrt{29} = 1.88$
4	Площадь земельного участка согласно сведениям Единого государственного реестра недвижимости ($P_{\text{кад}}$), м ²	28
5	Оценка расхождения P и $P_{\text{кад}}$ ($P - P_{\text{кад}}$), м ²	1 кв.м
6	Предельный минимальный и максимальный размеры земельного участка ($P_{\text{мин}}$ и $P_{\text{макс}}$), м ²	18 45
7	Кадастровый или иной номер (обозначение) здания, сооружения, объекта незавершенного строительства, расположенного на земельном участке	–

8

Иные сведения

–

Сведения об уточняемых земельных участках**1. Сведения о характерных точках границы уточняемого земельного участка с кадастровым номером 53:23:8624303:937****Зона № –**

Обозначение характерных точек границ	Существующие координаты, м		Уточненные координаты, м		Метод определения координат	Средняя квадратическая погрешность определения координат характерной точки (Mt), м	Формулы, примененные для расчета средней квадратической погрешности определения координат характерной точки (Mt), м
	X	Y	X	Y			
1	2	3	4	5	6	7	8
н1955У	–	–	584094.16	2179791.69	Метод спутниковых геодезических измерений (определений)	0.10	–
н1948У	–	–	584088.65	2179788.72	Метод спутниковых геодезических измерений (определений)	0.10	–
н1946У	–	–	584087.06	2179791.87	Метод спутниковых геодезических измерений (определений)	0.10	–
н1956У	–	–	584092.65	2179794.76	Метод спутниковых геодезических измерений (определений)	0.10	–
н1955У	–	–	584094.16	2179791.69	Метод спутниковых геодезических измерений (определений)	0.10	–

					ких измерений (определен ий)		
--	--	--	--	--	------------------------------	--	--

2. Сведения о частях границ уточняемого земельного участка с кадастровым номером
53:23:8624303:937

Обозначение части границ		Горизонтальное проложение (S), м	Описание прохождения части границ	Отметка о наличии земельного спора о местоположении границ земельного участка
от т. 1	до т. 2			
н1955У	н1948У	6.26	—	—
н1948У	н1946У	3.53	—	—
н1946У	н1956У	6.29	—	—
н1956У	н1955У	3.42	—	—

3. Общие сведения об уточняемом земельном участке с кадастровым номером
53:23:8624303:937

№ п/п	Наименование характеристики земельного участка	Значение характеристики
1	2	3
1	Адрес земельного участка	Новгородская обл, Великий Новгород г, ул
	Местоположение земельного участка (при отсутствии присвоенного адреса)	—
	Дополнительные сведения о местоположении земельного участка	—
2	Площадь земельного участка ± величина погрешности определения площади ($P \pm \Delta P$), м ²	22 кв.м ± 1.63 кв.м
3	Формула, примененная для расчета предельной допустимой погрешности определения площади земельного участка (ΔP), м ²	$\Delta P = 3.5 * 0.10 * \sqrt{22} = 1.63$
4	Площадь земельного участка согласно сведениям Единого государственного реестра недвижимости ($P_{\text{кад}}$), м ²	21
5	Оценка расхождения P и $P_{\text{кад}}$ ($P - P_{\text{кад}}$), м ²	1 кв.м
6	Предельный минимальный и максимальный размеры земельного участка ($P_{\text{мин}}$ и $P_{\text{макс}}$), м ²	—
7	Кадастровый или иной номер (обозначение) здания, сооружения, объекта незавершенного строительства, расположенного на земельном участке	—
8	Иные сведения	—

Сведения об уточняемых земельных участках

1. Сведения о характерных точках границы уточняемого земельного участка с кадастровым номером 53:23:8624303:938

Зона № —

Обозначение характерных точек границ	Существующие координаты, м		Уточненные координаты, м		Метод определения координат	Средняя квадратиче- ская погрешнос- ть определе- ния координат характерно- й точки (Mt), м	Формулы, примененные для расчета средней квадратиче- ской погрешности определе- ния координат характерной точки (Mt), м
	X	Y	X	Y			
1	2	3	4	5	6	7	8
н1956У	–	–	584092.6 5	2179794. 76	Метод спутников ых геодезичес- ких измерений (определен- ий)	0.10	–
н1946У	–	–	584087.0 6	2179791. 87	Метод спутников ых геодезичес- ких измерений (определен- ий)	0.10	–
н1944У	–	–	584085.6 1	2179795. 12	Метод спутников ых геодезичес- ких измерений (определен- ий)	0.10	–
н1957У	–	–	584091.0 4	2179798. 04	Метод спутников ых геодезичес- ких измерений (определен- ий)	0.10	–
н1956У	–	–	584092.6 5	2179794. 76	Метод спутников ых геодезичес- ких измерений (определен- ий)	0.10	–

2. Сведения о частях границ уточняемого земельного участка с кадастровым номером

53:23:8624303:938

Обозначение части границ		Горизонтальное проложение (S), м	Описание прохождения части границ	Отметка о наличии земельного спора о местоположении границ земельного участка
от т.	до т.			
1	2	3	4	5
н1956У	н1946У	6.29	—	—
н1946У	н1944У	3.56	—	—
н1944У	н1957У	6.17	—	—
н1957У	н1956У	3.65	—	—

3. Общие сведения об уточняемом земельном участке с кадастровым номером

53:23:8624303:938

№ п/п	Наименование характеристики земельного участка	Значение характеристики
1	2	3
1	Адрес земельного участка	Новгородская обл, Великий Новгород г, ул
	Местоположение земельного участка (при отсутствии присвоенного адреса)	—
	Дополнительные сведения о местоположении земельного участка	—
2	Площадь земельного участка ± величина погрешности определения площади ($P \pm \Delta P$), м ²	22 кв.м ± 1.66 кв.м
3	Формула, примененная для расчета предельной допустимой погрешности определения площади земельного участка (ΔP), м ²	$\Delta P = 3.5 * 0.10 * \sqrt{22} = 1.66$
4	Площадь земельного участка согласно сведениям Единого государственного реестра недвижимости ($P_{\text{кад}}$), м ²	21
5	Оценка расхождения P и $P_{\text{кад}}$ ($P - P_{\text{кад}}$), м ²	1 кв.м
6	Предельный минимальный и максимальный размеры земельного участка ($P_{\text{мин}}$ и $P_{\text{макс}}$), м ²	—
7	Кадастровый или иной номер (обозначение) здания, сооружения, объекта незавершенного строительства, расположенного на земельном участке	—
8	Иные сведения	—

Сведения об уточняемых земельных участках

1. Сведения о характерных точках границы уточняемого земельного участка с кадастровым номером 53:23:8624303:939

Зона № —

Обозначение характерных точек границ	Существующие координаты, м	Уточненные координаты, м	Метод определения координат	Средняя квадратическая погрешность	Формулы, примененные для расчета средней квадратическ
--------------------------------------	----------------------------	--------------------------	-----------------------------	------------------------------------	---

	X	Y	X	Y		определени я координат характерно й точки (Mт), м	ой погрешности определения координат характерной точки (Mт), м
1	2	3	4	5	6	7	8
н1957У	–	–	584091.0 4	2179798. 04	Метод спутников ых геодезичес ких измерений (определен ий)	0.10	–
н1944У	–	–	584085.6 1	2179795. 12	Метод спутников ых геодезичес ких измерений (определен ий)	0.10	–
н1942У	–	–	584084.0 2	2179798. 18	Метод спутников ых геодезичес ких измерений (определен ий)	0.10	–
н1958У	–	–	584089.4 8	2179801. 22	Метод спутников ых геодезичес ких измерений (определен ий)	0.10	–
н1957У	–	–	584091.0 4	2179798. 04	Метод спутников ых геодезичес ких измерений (определен ий)	0.10	–

**2. Сведения о частях границ уточняемого земельного участка с кадастровым номером
53:23:8624303:939**

Обозначение части границ		Горизонтальное проложение (S), м	Описание прохождения части границ	Отметка о наличии земельного спора о местоположении границ земельного участка
от т.	до т.			

1	2	3	4	5
н1957У	н1944У	6.17	–	–
н1944У	н1942У	3.45	–	–
н1942У	н1958У	6.25	–	–
н1958У	н1957У	3.54	–	–

3. Общие сведения об уточняемом земельном участке с кадастровым номером 53:23:8624303:939

№ п/п	Наименование характеристики земельного участка	Значение характеристики
1	2	3
1	Адрес земельного участка	Новгородская обл, Великий Новгород г, ул
	Местоположение земельного участка (при отсутствии присвоенного адреса)	–
	Дополнительные сведения о местоположении земельного участка	–
2	Площадь земельного участка ± величина погрешности определения площади ($P \pm \Delta P$), м ²	22 кв.м ± 1.63 кв.м
3	Формула, примененная для расчета предельной допустимой погрешности определения площади земельного участка (ΔP), м ²	$\Delta P = 3.5 * 0.10 * \sqrt{22} = 1.63$
4	Площадь земельного участка согласно сведениям Единого государственного реестра недвижимости ($P_{\text{кад}}$), м ²	21
5	Оценка расхождения P и $P_{\text{кад}}$ ($P - P_{\text{кад}}$), м ²	1 кв.м
6	Предельный минимальный и максимальный размеры земельного участка ($P_{\text{мин}}$ и $P_{\text{макс}}$), м ²	–
7	Кадастровый или иной номер (обозначение) здания, сооружения, объекта незавершенного строительства, расположенного на земельном участке	53:23:0000000:7821
8	Иные сведения	–

Сведения об уточняемых земельных участках

1. Сведения о характерных точках границы уточняемого земельного участка с кадастровым номером 53:23:8624303:94

Зона № –

Обозначение характерных точек границ	Существующие координаты, м		Уточненные координаты, м		Метод определения координат	Средняя квадратическая погрешность определения координат характерной точки	Формулы, примененные для расчета средней квадратической погрешности определения координат характерной
	X	Y	X	Y			

						(Mt), м	точки (Mt), м
1	2	3	4	5	6	7	8
н606У	–	–	583796.5 1	2179733. 16	Метод спутниковых геодезических измерений (определений)	0.10	–
н1959У	–	–	583790.9 7	2179730. 44	Метод спутниковых геодезических измерений (определений)	0.10	–
н1905У	–	–	583789.4 2	2179733. 60	Метод спутниковых геодезических измерений (определений)	0.10	–
н608У	–	–	583794.9 6	2179736. 32	Метод спутниковых геодезических измерений (определений)	0.10	–
н606У	–	–	583796.5 1	2179733. 16	Метод спутниковых геодезических измерений (определений)	0.10	–

2. Сведения о частях границ уточняемого земельного участка с кадастровым номером 53:23:8624303:94

Обозначение части границ		Горизонтальное проложение (S), м	Описание прохождения части границ	Отметка о наличии земельного спора о местоположении границ земельного участка
от г.	до г.			
1	2	3	4	5
н606У	н1959У	6.17	–	–

1	2	3	4	5	6	7	8
н1958У	–	–	584089.4 8	2179801. 22	Метод спутниковых геодезических измерений (определений)	0.10	–
н1942У	–	–	584084.0 2	2179798. 18	Метод спутниковых геодезических измерений (определений)	0.10	–
н1940У	–	–	584082.4 1	2179801. 38	Метод спутниковых геодезических измерений (определений)	0.10	–
н1961У	–	–	584087.9 4	2179804. 34	Метод спутниковых геодезических измерений (определений)	0.10	–
н1958У	–	–	584089.4 8	2179801. 22	Метод спутниковых геодезических измерений (определений)	0.10	–

2. Сведения о частях границ уточняемого земельного участка с кадастровым номером 53:23:8624303:940

Обозначение части границ		Горизонтальное проложение (S), м	Описание прохождения части границ	Отметка о наличии земельного спора о местоположении границ земельного участка
от т.	до т.			
1	2	3	4	5
н1958У	н1942У	6.25	–	–
н1942У	н1940У	3.58	–	–
н1940У	н1961У	6.27	–	–
н1961У	н1958У	3.48	–	–

3. Общие сведения об уточняемом земельном участке с кадастровым номером

53:23:8624303:940

№ п/п	Наименование характеристики земельного участка	Значение характеристики
1	2	3
1	Адрес земельного участка	Новгородская обл, Великий Новгород г, ул
	Местоположение земельного участка (при отсутствии присвоенного адреса)	—
	Дополнительные сведения о местоположении земельного участка	—
2	Площадь земельного участка ± величина погрешности определения площади ($P \pm \Delta P$), м ²	22 кв.м ± 1.64 кв.м
3	Формула, примененная для расчета предельной допустимой погрешности определения площади земельного участка (ΔP), м ²	$\Delta P = 3.5 * 0.10 * \sqrt{22} = 1.64$
4	Площадь земельного участка согласно сведениям Единого государственного реестра недвижимости ($P_{\text{кад}}$), м ²	21
5	Оценка расхождения P и $P_{\text{кад}}$ ($P - P_{\text{кад}}$), м ²	1 кв.м
6	Предельный минимальный и максимальный размеры земельного участка ($P_{\text{мин}}$ и $P_{\text{макс}}$), м ²	—
7	Кадастровый или иной номер (обозначение) здания, сооружения, объекта незавершенного строительства, расположенного на земельном участке	—
8	Иные сведения	—

Сведения об уточняемых земельных участках

1. Сведения о характерных точках границы уточняемого земельного участка с кадастровым номером 53:23:8624303:941

Зона №__

Обозначение характерных точек границ	Существующие координаты, м		Уточненные координаты, м		Метод определения координат	Средняя квадратическая погрешность определения координат характерной точки (Mt), м	Формулы, примененные для расчета средней квадратической погрешности определения координат характерной точки (Mt), м
	X	Y	X	Y			
1	2	3	4	5	6	7	8
н1961У	—	—	584087.94	2179804.34	Метод спутниковых геодезичес	0.10	—

					ких измерений (определений)		
н1940У	–	–	584082.4 1	2179801. 38	Метод спутниковых геодезических измерений (определений)	0.10	–
н1938У	–	–	584080.9 6	2179804. 66	Метод спутниковых геодезических измерений (определений)	0.10	–
н1962У	–	–	584086.4 4	2179807. 41	Метод спутниковых геодезических измерений (определений)	0.10	–
н1961У	–	–	584087.9 4	2179804. 34	Метод спутниковых геодезических измерений (определений)	0.10	–

2. Сведения о частях границ уточняемого земельного участка с кадастровым номером 53:23:8624303:941

Обозначение части границ		Горизонтальное проложение (S), м	Описание прохождения части границ	Отметка о наличии земельного спора о местоположении границ земельного участка
от т.	до т.			
1	2	3	4	5
н1961У	н1940У	6.27	–	–
н1940У	н1938У	3.59	–	–
н1938У	н1962У	6.13	–	–
н1962У	н1961У	3.42	–	–

3. Общие сведения об уточняемом земельном участке с кадастровым номером 53:23:8624303:941

№ п/п	Наименование характеристики земельного участка	Значение характеристики
1	2	3
1	Адрес земельного участка	Новгородская обл, Великий Новгород г, Гск

		Строитель тер
	Местоположение земельного участка (при отсутствии присвоенного адреса)	—
	Дополнительные сведения о местоположении земельного участка	—
2	Площадь земельного участка ± величина погрешности определения площади ($P \pm \Delta P$), м ²	22 кв.м ± 1.63 кв.м
3	Формула, примененная для расчета предельной допустимой погрешности определения площади земельного участка (ΔP), м ²	$\Delta P = 3.5 * 0.10 * \sqrt{22} = 1.63$
4	Площадь земельного участка согласно сведениям Единого государственного реестра недвижимости ($P_{\text{кад}}$), м ²	21
5	Оценка расхождения P и $P_{\text{кад}}$ ($P - P_{\text{кад}}$), м ²	1 кв.м
6	Предельный минимальный и максимальный размеры земельного участка ($P_{\text{мин}}$ и $P_{\text{макс}}$), м ²	—
7	Кадастровый или иной номер (обозначение) здания, сооружения, объекта незавершенного строительства, расположенного на земельном участке	53:23:0000000:9593
8	Иные сведения	—

Сведения об уточняемых земельных участках

1. Сведения о характерных точках границы уточняемого земельного участка с кадастровым номером 53:23:8624303:942

Зона №

Обозначение характерных точек границ	Существующие координаты, м		Уточненные координаты, м		Метод определения координат	Средняя квадратическая погрешность определения координат характерной точки (Mt), м	Формулы, примененные для расчета средней квадратической погрешности определения координат характерной точки (Mt), м
	X	Y	X	Y			
1	2	3	4	5	6	7	8
н1962У	—	—	584086.44	2179807.41	Метод спутниковых геодезических измерений (определений)	0.10	—

н1938У	–	–	584080.9 6	2179804. 66	Метод спутниковых геодезических измерений (определений)	0.10	–
н1936У	–	–	584079.4 1	2179807. 74	Метод спутниковых геодезических измерений (определений)	0.10	–
н1963У	–	–	584084.8 6	2179810. 63	Метод спутниковых геодезических измерений (определений)	0.10	–
н1962У	–	–	584086.4 4	2179807. 41	Метод спутниковых геодезических измерений (определений)	0.10	–

**2. Сведения о частях границ уточняемого земельного участка с кадастровым номером
53:23:8624303:942**

Обозначение части границ		Горизонтальное проложение (S), м	Описание прохождения части границ	Отметка о наличии земельного спора о местоположении границ земельного участка
от т. 1	до т. 2			
		3	4	5
н1962У	н1938У	6.13	–	–
н1938У	н1936У	3.45	–	–
н1936У	н1963У	6.17	–	–
н1963У	н1962У	3.59	–	–

**3. Общие сведения об уточняемом земельном участке с кадастровым номером
53:23:8624303:942**

№ п/п	Наименование характеристики земельного участка	Значение характеристики
1	2	3
1	Адрес земельного участка	Новгородская обл, Великий Новгород г, ул
	Местоположение земельного участка (при отсутствии присвоенного адреса)	–
	Дополнительные сведения о	–

	местоположении земельного участка	
2	Площадь земельного участка \pm величина погрешности определения площади ($P \pm \Delta P$), м ²	22 кв.м \pm 1.63 кв.м
3	Формула, примененная для расчета предельной допустимой погрешности определения площади земельного участка (ΔP), м ²	$\Delta P = 3.5 * 0.10 * \sqrt{22} = 1.63$
4	Площадь земельного участка согласно сведениям Единого государственного реестра недвижимости ($P_{\text{кад}}$), м ²	24
5	Оценка расхождения P и $P_{\text{кад}}$ ($P - P_{\text{кад}}$), м ²	2 кв.м
6	Предельный минимальный и максимальный размеры земельного участка ($P_{\text{мин}}$ и $P_{\text{макс}}$), м ²	—
7	Кадастровый или иной номер (обозначение) здания, сооружения, объекта незавершенного строительства, расположенного на земельном участке	53:23:0000000:6827
8	Иные сведения	—

Сведения об уточняемых земельных участках

1. Сведения о характерных точках границы уточняемого земельного участка с кадастровым номером 53:23:8624303:943

Зона № —

Обозначение характерных точек границ	Существующие координаты, м		Уточненные координаты, м		Метод определения координат	Средняя квадратическая погрешность определения координат характерной точки (Mt), м	Формулы, примененные для расчета средней квадратической погрешности определения координат характерной точки (Mt), м
	X	Y	X	Y			
1	2	3	4	5	6	7	8
н1963У	—	—	584084.86	2179810.63	Метод спутниковых геодезических измерений (определений)	0.10	—
н1936У	—	—	584079.41	2179807.74	Метод спутниковых геодезических	0.10	—

					измерений (определен ий)		
н1932У	–	–	584077.9 5	2179810. 82	Метод спутников ых геодезичес ких измерений (определен ий)	0.10	–
н1964У	–	–	584083.4 2	2179813. 55	Метод спутников ых геодезичес ких измерений (определен ий)	0.10	–
н1963У	–	–	584084.8 6	2179810. 63	Метод спутников ых геодезичес ких измерений (определен ий)	0.10	–

**2. Сведения о частях границ уточняемого земельного участка с кадастровым номером
53:23:8624303:943**

Обозначение части границ		Горизонтальное проложение (S), м	Описание прохождения части границ	Отметка о наличии земельного спора о местоположении границ земельного участка
от т.	до т.			
1	2	3	4	5
н1963У	н1936У	6.17	–	–
н1936У	н1932У	3.41	–	–
н1932У	н1964У	6.11	–	–
н1964У	н1963У	3.26	–	–

**3. Общие сведения об уточняемом земельном участке с кадастровым номером
53:23:8624303:943**

№ п/п	Наименование характеристики земельного участка	Значение характеристики
1	2	3
1	Адрес земельного участка	Новгородская обл, Великий Новгород г, ул
	Местоположение земельного участка (при отсутствии присвоенного адреса)	–
	Дополнительные сведения о местоположении земельного участка	–
2	Площадь земельного участка ± величина погрешности определения площади ($P \pm \Delta P$), м ²	20 кв.м ± 1.58 кв.м
3	Формула, примененная для расчета	$\Delta P = 3.5 * 0.10 * \sqrt{20} = 1.58$

	предельной допустимой погрешности определения площади земельного участка (ΔP), м ²	
4	Площадь земельного участка согласно сведениям Единого государственного реестра недвижимости ($P_{\text{кад}}$), м ²	21
5	Оценка расхождения P и $P_{\text{кад}}$ ($P - P_{\text{кад}}$), м ²	1 кв.м
6	Предельный минимальный и максимальный размеры земельного участка ($P_{\text{мин}}$ и $P_{\text{макс}}$), м ²	–
7	Кадастровый или иной номер (обозначение) здания, сооружения, объекта незавершенного строительства, расположенного на земельном участке	–
8	Иные сведения	–

Сведения об уточняемых земельных участках

1. Сведения о характерных точках границы уточняемого земельного участка с кадастровым номером 53:23:8624303:944

Зона №

Обозначение характерных точек границ	Существующие координаты, м		Уточненные координаты, м		Метод определения координат	Средняя квадратическая погрешность определения координат характерной точки (Mt), м	Формулы, примененные для расчета средней квадратической погрешности определения координат характерной точки (Mt), м
	X	Y	X	Y			
1	2	3	4	5	6	7	8
н1964У	–	–	584083.4 2	2179813. 55	Метод спутниковых геодезических измерений (определений)	0.10	–
н1932У	–	–	584077.9 5	2179810. 82	Метод спутниковых геодезических измерений (определений)	0.10	–
н1935У	–	–	584076.3 4	2179814. 07	Метод спутников	0.10	–

					ых геодезических измерений (определений)		
н1965У	–	–	584081.75	2179816.95	Метод спутниковых геодезических измерений (определений)	0.10	–
н1964У	–	–	584083.42	2179813.55	Метод спутниковых геодезических измерений (определений)	0.10	–

2. Сведения о частях границ уточняемого земельного участка с кадастровым номером 53:23:8624303:944

Обозначение части границ		Горизонтальное проложение (S), м	Описание прохождения части границ	Отметка о наличии земельного спора о местоположении границ земельного участка
от г.	до г.			
1	2	3	4	5
н1964У	н1932У	6.11	–	–
н1932У	н1935У	3.63	–	–
н1935У	н1965У	6.13	–	–
н1965У	н1964У	3.79	–	–

3. Общие сведения об уточняемом земельном участке с кадастровым номером 53:23:8624303:944

№ п/п	Наименование характеристики земельного участка	Значение характеристики
1	2	3
1	Адрес земельного участка	Новгородская обл, Великий Новгород г, Гск Строитель тер, гараж 3
	Местоположение земельного участка (при отсутствии присвоенного адреса)	–
	Дополнительные сведения о местоположении земельного участка	–
2	Площадь земельного участка ± величина погрешности определения площади ($P \pm \Delta P$), м ²	23 кв.м ± 1.67 кв.м
3	Формула, примененная для расчета предельной допустимой погрешности определения площади земельного участка (ΔP), м ²	$\Delta P = 3.5 * 0.10 * \sqrt{23} = 1.67$
4	Площадь земельного участка	23

	согласно сведениям Единого государственного реестра недвижимости ($P_{\text{кад}}$), м^2	
5	Оценка расхождения P и $P_{\text{кад}}$ ($P - P_{\text{кад}}$), м^2	0 кв.м
6	Предельный минимальный и максимальный размеры земельного участка ($P_{\text{мин}}$ и $P_{\text{макс}}$), м^2	18 45
7	Кадастровый или иной номер (обозначение) здания, сооружения, объекта незавершенного строительства, расположенного на земельном участке	53:23:8624303:1499
8	Иные сведения	—

Сведения об уточняемых земельных участках

1. Сведения о характерных точках границы уточняемого земельного участка с кадастровым номером 53:23:8624303:947

Зона № —

Обозначение характерных точек границ	Существующие координаты, м		Уточненные координаты, м		Метод определения координат	Средняя квадратическая погрешность определения координат характерной точки (Mt), м	Формулы, примененные для расчета средней квадратической погрешности определения координат характерной точки (Mt), м
	X	Y	X	Y			
1	2	3	4	5	6	7	8
н1966У	—	—	584065.96	2179847.10	Метод спутниковых геодезических измерений (определений)	0.10	—
н1930У	—	—	584060.34	2179843.95	Метод спутниковых геодезических измерений (определений)	0.10	—
н1928У	—	—	584058.25	2179847.90	Метод спутниковых геодезических измерений	0.10	—

					(определен ий)		
н1967У	–	–	584063.7 7	2179851. 04	Метод спутников ых геодезичес ких измерений (определен ий)	0.10	–
н1966У	–	–	584065.9 6	2179847. 10	Метод спутников ых геодезичес ких измерений (определен ий)	0.10	–

**2. Сведения о частях границ уточняемого земельного участка с кадастровым номером
53:23:8624303:947**

Обозначение части границ		Горизонтальное проложение (S), м	Описание прохождения части границ	Отметка о наличии земельного спора о местоположении границ земельного участка
от т.	до т.			
1	2	3	4	5
н1966У	н1930У	6.44	–	–
н1930У	н1928У	4.47	–	–
н1928У	н1967У	6.35	–	–
н1967У	н1966У	4.51	–	–

**3. Общие сведения об уточняемом земельном участке с кадастровым номером
53:23:8624303:947**

№ п/п	Наименование характеристики земельного участка	Значение характеристики
1	2	3
1	Адрес земельного участка	Новгородская обл, Великий Новгород г, ул
	Местоположение земельного участка (при отсутствии присвоенного адреса)	–
	Дополнительные сведения о местоположении земельного участка	–
2	Площадь земельного участка ± величина погрешности определения площади ($P \pm \Delta P$), м ²	29 кв.м ± 1.88 кв.м
3	Формула, примененная для расчета предельной допустимой погрешности определения площади земельного участка (ΔP), м ²	$\Delta P = 3.5 * 0.10 * \sqrt{29} = 1.88$
4	Площадь земельного участка согласно сведениям Единого государственного реестра недвижимости ($P_{\text{кад}}$), м ²	30
5	Оценка расхождения P и $P_{\text{кад}}$ ($P - P_{\text{кад}}$), м ²	1 кв.м

6	Предельный минимальный и максимальный размеры земельного участка ($P_{\text{мин}}$ и $P_{\text{макс}}$), M^2	–
7	Кадастровый или иной номер (обозначение) здания, сооружения, объекта незавершенного строительства, расположенного на земельном участке	–
8	Иные сведения	–

Сведения об уточняемых земельных участках

1. Сведения о характерных точках границы уточняемого земельного участка с кадастровым номером 53:23:8624303:948

Зона №

Обозначение характерных точек границ	Существующие координаты, м		Уточненные координаты, м		Метод определения координат	Средняя квадратическая погрешность определения координат характерной точки (Mt), м	Формулы, примененные для расчета средней квадратической погрешности определения координат характерной точки (Mt), м
	X	Y	X	Y			
1	2	3	4	5	6	7	8
н1928У	–	–	584058.25	2179847.90	Метод спутниковых геодезических измерений (определений)	0.10	–
н1924У	–	–	584056.39	2179851.31	Метод спутниковых геодезических измерений (определений)	0.10	–
н1968У	–	–	584061.91	2179854.39	Метод спутниковых геодезических измерений (определений)	0.10	–
н1967У	–	–	584063.77	2179851.04	Метод спутниковых геодезических измерений (определений)	0.10	–

					ких измерений (определений)		
н1928У	—	—	584058.25	2179847.90	Метод спутниковых геодезических измерений (определений)	0.10	—

2. Сведения о частях границ уточняемого земельного участка с кадастровым номером 53:23:8624303:948

Обозначение части границ		Горизонтальное проложение (S), м	Описание прохождения части границ	Отметка о наличии земельного спора о местоположении границ земельного участка
от т.	до т.			
1	2	3	4	5
н1928У	н1924У	3.88	—	—
н1924У	н1968У	6.32	—	—
н1968У	н1967У	3.83	—	—
н1967У	н1928У	6.35	—	—

3. Общие сведения об уточняемом земельном участке с кадастровым номером 53:23:8624303:948

№ п/п	Наименование характеристики земельного участка	Значение характеристики
1	2	3
1	Адрес земельного участка	Новгородская обл, Великий Новгород г, ул
	Местоположение земельного участка (при отсутствии присвоенного адреса)	—
	Дополнительные сведения о местоположении земельного участка	—
2	Площадь земельного участка ± величина погрешности определения площади ($P \pm \Delta P$), м ²	24 кв.м ± 1.73 кв.м
3	Формула, примененная для расчета предельной допустимой погрешности определения площади земельного участка (ΔP), м ²	$\Delta P = 3.5 * 0.10 * \sqrt{24} = 1.73$
4	Площадь земельного участка согласно сведениям Единого государственного реестра недвижимости ($P_{\text{кад}}$), м ²	26
5	Оценка расхождения P и $P_{\text{кад}}$ ($P - P_{\text{кад}}$), м ²	2 кв.м
6	Предельный минимальный и максимальный размеры земельного участка ($P_{\text{мин}}$ и $P_{\text{макс}}$), м ²	—
7	Кадастровый или иной номер (обозначение) здания, сооружения, объекта незавершенного	53:23:0000000:6997

	строительства, расположенного на земельном участке						
8	Иные сведения		–				
Сведения об уточняемых земельных участках							
1. Сведения о характерных точках границы уточняемого земельного участка с кадастровым номером 53:23:8624303:949							
Зона № –							
Обозначение характерных точек границ	Существующие координаты, м		Уточненные координаты, м		Метод определения координат	Средняя квадратическая погрешность определения координат характерной точки (Mt), м	Формулы, примененные для расчета средней квадратической погрешности определения координат характерной точки (Mt), м
	X	Y	X	Y			
1	2	3	4	5	6	7	8
н1924У	–	–	584056.39	2179851.31	Метод спутниковых геодезических измерений (определений)	0.10	–
н1927У	–	–	584054.47	2179855.10	Метод спутниковых геодезических измерений (определений)	0.10	–
н1969У	–	–	584059.99	2179857.84	Метод спутниковых геодезических измерений (определений)	0.10	–
н1968У	–	–	584061.91	2179854.39	Метод спутниковых геодезических измерений (определений)	0.10	–
н1924У	–	–	584056.3	2179851.	Метод	0.10	–

			9	31	спутниковых геодезических измерений (определен ий)		
--	--	--	---	----	--	--	--

2. Сведения о частях границ уточняемого земельного участка с кадастровым номером 53:23:8624303:949

Обозначение части границ		Горизонтальное проложение (S), м	Описание прохождения части границ	Отметка о наличии земельного спора о местоположении границ земельного участка
от т. 1	до т. 2			
н1924У	н1927У	4.25	–	–
н1927У	н1969У	6.16	–	–
н1969У	н1968У	3.95	–	–
н1968У	н1924У	6.32	–	–

3. Общие сведения об уточняемом земельном участке с кадастровым номером 53:23:8624303:949

№ п/п	Наименование характеристики земельного участка	Значение характеристики
1	2	3
1	Адрес земельного участка	Новгородская обл, Великий Новгород г, ул
	Местоположение земельного участка (при отсутствии присвоенного адреса)	–
	Дополнительные сведения о местоположении земельного участка	–
2	Площадь земельного участка ± величина погрешности определения площади ($P \pm \Delta P$), м ²	26 кв.м ± 1.77 кв.м
3	Формула, примененная для расчета предельной допустимой погрешности определения площади земельного участка (ΔP), м ²	$\Delta P = 3.5 * 0.10 * \sqrt{26} = 1.77$
4	Площадь земельного участка согласно сведениям Единого государственного реестра недвижимости ($P_{\text{кад}}$), м ²	26
5	Оценка расхождения P и $P_{\text{кад}}$ ($P - P_{\text{кад}}$), м ²	0 кв.м
6	Предельный минимальный и максимальный размеры земельного участка ($P_{\text{мин}}$ и $P_{\text{макс}}$), м ²	–
7	Кадастровый или иной номер (обозначение) здания, сооружения, объекта незавершенного строительства, расположенного на земельном участке	–
8	Иные сведения	–

Сведения об уточняемых земельных участках

**1. Сведения о характерных точках границы уточняемого земельного участка с кадастровым номером 53:23:8624303:95
Зона № —**

Обозначение характерных точек границ	Существующие координаты, м		Уточненные координаты, м		Метод определения координат	Средняя квадратическая погрешность определения координат характерной точки (Mt), м	Формулы, примененные для расчета средней квадратической погрешности определения координат характерной точки (Mt), м
	X	Y	X	Y			
1	2	3	4	5	6	7	8
н604У	—	—	583798.06	2179730.00	Метод спутниковых геодезических измерений (определений)	0.10	—
н1960У	—	—	583792.53	2179727.28	Метод спутниковых геодезических измерений (определений)	0.10	—
н1959У	—	—	583790.97	2179730.44	Метод спутниковых геодезических измерений (определений)	0.10	—
н606У	—	—	583796.51	2179733.16	Метод спутниковых геодезических измерений (определений)	0.10	—
н604У	—	—	583798.06	2179730.00	Метод спутниковых геодезических измерений	0.10	—

					(определен ий)		
2. Сведения о частях границ уточняемого земельного участка с кадастровым номером 53:23:8624303:95							
Обозначение части границ		Горизонтальное проложение (S), м	Описание прохождения части границ	Отметка о наличии земельного спора о местоположении границ земельного участка			
от т.	до т.						
1	2	3	4	5			
н604У	н1960У	6.16	–	–			
н1960У	н1959У	3.52	–	–			
н1959У	н606У	6.17	–	–			
н606У	н604У	3.52	–	–			
3. Общие сведения об уточняемом земельном участке с кадастровым номером 53:23:8624303:95							
№ п/п	Наименование характеристики земельного участка		Значение характеристики				
1	2		3				
1	Адрес земельного участка		Новгородская обл, Великий Новгород г, ул				
	Местоположение земельного участка (при отсутствии присвоенного адреса)		–				
	Дополнительные сведения о местоположении земельного участка		–				
2	Площадь земельного участка ± величина погрешности определения площади ($P \pm \Delta P$), м ²		22 кв.м ± 1.63 кв.м				
3	Формула, примененная для расчета предельной допустимой погрешности определения площади земельного участка (ΔP), м ²		$\Delta P = 3.5 * 0.10 * \sqrt{22} = 1.63$				
4	Площадь земельного участка согласно сведениям Единого государственного реестра недвижимости ($P_{\text{кад}}$), м ²		21				
5	Оценка расхождения P и $P_{\text{кад}}$ ($P - P_{\text{кад}}$), м ²		1 кв.м				
6	Предельный минимальный и максимальный размеры земельного участка ($P_{\text{мин}}$ и $P_{\text{макс}}$), м ²		–				
7	Кадастровый или иной номер (обозначение) здания, сооружения, объекта незавершенного строительства, расположенного на земельном участке		–				
8	Иные сведения		–				
Сведения об уточняемых земельных участках							
1. Сведения о характерных точках границы уточняемого земельного участка с кадастровым номером 53:23:8624303:950 Зона № –							

Обозначение характерных точек границ	Существующие координаты, м		Уточненные координаты, м		Метод определения координат	Средняя квадратиче- ская погрешнос- ть определе- ния координат характерно- й точки (Mt), м	Формулы, примененные для расчета средней квадратиче- ской погрешности определе- ния координат характерной точки (Mt), м
	X	Y	X	Y			
1	2	3	4	5	6	7	8
н1927У	–	–	584054.4 7	2179855. 10	Метод спутников ых геодезичес- ких измерений (определен- ий)	0.10	–
н1970У	–	–	584052.4 3	2179858. 88	Метод спутников ых геодезичес- ких измерений (определен- ий)	0.10	–
н1971У	–	–	584057.8 5	2179861. 69	Метод спутников ых геодезичес- ких измерений (определен- ий)	0.10	–
н1969У	–	–	584059.9 9	2179857. 84	Метод спутников ых геодезичес- ких измерений (определен- ий)	0.10	–
н1927У	–	–	584054.4 7	2179855. 10	Метод спутников ых геодезичес- ких измерений (определен- ий)	0.10	–

2. Сведения о частях границ уточняемого земельного участка с кадастровым номером

53:23:8624303:950

Обозначение части границ		Горизонтальное проложение (S), м	Описание прохождения части границ	Отметка о наличии земельного спора о местоположении границ земельного участка
от т.	до т.			
1	2	3	4	5
н1927У	н1970У	4.30	—	—
н1970У	н1971У	6.11	—	—
н1971У	н1969У	4.40	—	—
н1969У	н1927У	6.16	—	—

3. Общие сведения об уточняемом земельном участке с кадастровым номером

53:23:8624303:950

№ п/п	Наименование характеристики земельного участка	Значение характеристики
1	2	3
1	Адрес земельного участка	Новгородская обл, Великий Новгород г, ул
	Местоположение земельного участка (при отсутствии присвоенного адреса)	—
	Дополнительные сведения о местоположении земельного участка	—
2	Площадь земельного участка ± величина погрешности определения площади ($P \pm \Delta P$), м ²	27 кв.м ± 1.81 кв.м
3	Формула, примененная для расчета предельной допустимой погрешности определения площади земельного участка (ΔP), м ²	$\Delta P = 3.5 * 0.10 * \sqrt{27} = 1.81$
4	Площадь земельного участка согласно сведениям Единого государственного реестра недвижимости ($P_{\text{кад}}$), м ²	27
5	Оценка расхождения P и $P_{\text{кад}}$ ($P - P_{\text{кад}}$), м ²	0 кв.м
6	Предельный минимальный и максимальный размеры земельного участка ($P_{\text{мин}}$ и $P_{\text{макс}}$), м ²	—
7	Кадастровый или иной номер (обозначение) здания, сооружения, объекта незавершенного строительства, расположенного на земельном участке	53:23:0000000:5955
8	Иные сведения	—

Сведения об уточняемых земельных участках

1. Сведения о характерных точках границы уточняемого земельного участка с кадастровым номером 53:23:8624303:951

Зона № —

Обозначение характерных точек границ	Существующие координаты, м	Уточненные координаты, м	Метод определения координат	Средняя квадратическая погрешность	Формулы, примененные для расчета средней квадратическ
--------------------------------------	----------------------------	--------------------------	-----------------------------	------------------------------------	---

	X	Y	X	Y		определени я координат характерно й точки (Mт), м	ой погрешности определения координат характерной точки (Mт), м
1	2	3	4	5	6	7	8
н1922У	–	–	584050.2 1	2179862. 87	Метод спутников ых геодезичес ких измерений (определен ий)	0.10	–
н1970У	–	–	584052.4 3	2179858. 88	Метод спутников ых геодезичес ких измерений (определен ий)	0.10	–
н1971У	–	–	584057.8 5	2179861. 69	Метод спутников ых геодезичес ких измерений (определен ий)	0.10	–
н1972У	–	–	584055.8 7	2179865. 72	Метод спутников ых геодезичес ких измерений (определен ий)	0.10	–
н1922У	–	–	584050.2 1	2179862. 87	Метод спутников ых геодезичес ких измерений (определен ий)	0.10	–

**2. Сведения о частях границ уточняемого земельного участка с кадастровым номером
53:23:8624303:951**

Обозначение части границ		Горизонтальное проложение (S), м	Описание прохождения части границ	Отметка о наличии земельного спора о местоположении границ земельного участка
от т.	до т.			

1	2	3	4	5
н1922У	н1970У	4.57	–	–
н1970У	н1971У	6.11	–	–
н1971У	н1972У	4.49	–	–
н1972У	н1922У	6.34	–	–

3. Общие сведения об уточняемом земельном участке с кадастровым номером 53:23:8624303:951

№ п/п	Наименование характеристики земельного участка	Значение характеристики
1	2	3
1	Адрес земельного участка	Новгородская обл, Великий Новгород г, ул
	Местоположение земельного участка (при отсутствии присвоенного адреса)	–
	Дополнительные сведения о местоположении земельного участка	–
2	Площадь земельного участка ± величина погрешности определения площади ($P \pm \Delta P$), м ²	28 кв.м ± 1.86 кв.м
3	Формула, примененная для расчета предельной допустимой погрешности определения площади земельного участка (ΔP), м ²	$\Delta P = 3.5 * 0.10 * \sqrt{28} = 1.86$
4	Площадь земельного участка согласно сведениям Единого государственного реестра недвижимости ($P_{\text{кад}}$), м ²	26
5	Оценка расхождения P и $P_{\text{кад}}$ ($P - P_{\text{кад}}$), м ²	2 кв.м
6	Предельный минимальный и максимальный размеры земельного участка ($P_{\text{мин}}$ и $P_{\text{макс}}$), м ²	–
7	Кадастровый или иной номер (обозначение) здания, сооружения, объекта незавершенного строительства, расположенного на земельном участке	–
8	Иные сведения	–

Сведения об уточняемых земельных участках

1. Сведения о характерных точках границы уточняемого земельного участка с кадастровым номером 53:23:8624303:953

Зона № –

Обозначение характерных точек границ	Существующие координаты, м		Уточненные координаты, м		Метод определения координат	Средняя квадратическая погрешность определения координат характерной точки	Формулы, примененные для расчета средней квадратической погрешности определения координат характерной
	X	Y	X	Y			

						(Mт), м	точки (Mт), м
1	2	3	4	5	6	7	8
н1973У	–	–	584053.9 9	2179869. 53	Метод спутниковых геодезических измерений (определений)	0.10	–
н1920У	–	–	584048.4 0	2179866. 64	Метод спутниковых геодезических измерений (определений)	0.10	–
н1918У	–	–	584046.4 5	2179870. 71	Метод спутниковых геодезических измерений (определений)	0.10	–
н1974У	–	–	584052.1 0	2179873. 37	Метод спутниковых геодезических измерений (определений)	0.10	–
н1973У	–	–	584053.9 9	2179869. 53	Метод спутниковых геодезических измерений (определений)	0.10	–

2. Сведения о частях границ уточняемого земельного участка с кадастровым номером 53:23:8624303:953

Обозначение части границ		Горизонтальное проложение (S), м	Описание прохождения части границ	Отметка о наличии земельного спора о местоположении границ земельного участка
от г.	до г.			
1	2	3	4	5
н1973У	н1920У	6.29	–	–

н1974У	–	–	584052.1 0	2179873. 37	Метод спутниковых геодезических измерений (определений)	0.10	–
н1918У	–	–	584046.4 5	2179870. 71	Метод спутниковых геодезических измерений (определений)	0.10	–
н1916У	–	–	584045.0 1	2179873. 78	Метод спутниковых геодезических измерений (определений)	0.10	–
н1975У	–	–	584050.5 1	2179876. 60	Метод спутниковых геодезических измерений (определений)	0.10	–
н1974У	–	–	584052.1 0	2179873. 37	Метод спутниковых геодезических измерений (определений)	0.10	–

2. Сведения о частях границ уточняемого земельного участка с кадастровым номером 53:23:8624303:954

Обозначение части границ		Горизонтальное проложение (S), м	Описание прохождения части границ	Отметка о наличии земельного спора о местоположении границ земельного участка
от т. 1	до т. 2			
н1974У	н1918У	6.24	–	–
н1918У	н1916У	3.39	–	–
н1916У	н1975У	6.18	–	–
н1975У	н1974У	3.60	–	–

3. Общие сведения об уточняемом земельном участке с кадастровым номером 53:23:8624303:954

№ п/п	Наименование характеристики земельного участка	Значение характеристики
1	2	3
1	Адрес земельного участка	Новгородская обл, Великий Новгород г, ул
	Местоположение земельного участка (при отсутствии присвоенного адреса)	—
	Дополнительные сведения о местоположении земельного участка	—
2	Площадь земельного участка ± величина погрешности определения площади ($P \pm \Delta P$), м ²	22 кв.м ± 1.63 кв.м
3	Формула, примененная для расчета предельной допустимой погрешности определения площади земельного участка (ΔP), м ²	$\Delta P = 3.5 * 0.10 * \sqrt{22} = 1.63$
4	Площадь земельного участка согласно сведениям Единого государственного реестра недвижимости ($P_{\text{кад}}$), м ²	21
5	Оценка расхождения P и $P_{\text{кад}}$ ($P - P_{\text{кад}}$), м ²	1 кв.м
6	Предельный минимальный и максимальный размеры земельного участка ($P_{\text{мин}}$ и $P_{\text{макс}}$), м ²	—
7	Кадастровый или иной номер (обозначение) здания, сооружения, объекта незавершенного строительства, расположенного на земельном участке	—
8	Иные сведения	—

Сведения об уточняемых земельных участках

1. Сведения о характерных точках границы уточняемого земельного участка с кадастровым номером 53:23:8624303:955

Зона № —

Обозначение характерных точек границ	Существующие координаты, м		Уточненные координаты, м		Метод определения координат	Средняя квадратическая погрешность определения координат характерной точки (Mt), м	Формулы, примененные для расчета средней квадратической погрешности определения координат характерной точки (Mt), м
	X	Y	X	Y			
1	2	3	4	5	6	7	8
н1975У	—	—	584050.51	2179876.60	Метод спутниковых геодезических измерений	0.10	—

					(определен ий)		
н1916У	–	–	584045.0 1	2179873. 78	Метод спутников ых геодезичес ких измерений (определен ий)	0.10	–
н1914У	–	–	584043.4 2	2179876. 89	Метод спутников ых геодезичес ких измерений (определен ий)	0.10	–
н1976У	–	–	584048.9 9	2179879. 69	Метод спутников ых геодезичес ких измерений (определен ий)	0.10	–
н1975У	–	–	584050.5 1	2179876. 60	Метод спутников ых геодезичес ких измерений (определен ий)	0.10	–

**2. Сведения о частях границ уточняемого земельного участка с кадастровым номером
53:23:8624303:955**

Обозначение части границ		Горизонтальное проложение (S), м	Описание прохождения части границ	Отметка о наличии земельного спора о местоположении границ земельного участка
от т.	до т.			
1	2	3	4	5
н1975У	н1916У	6.18	–	–
н1916У	н1914У	3.49	–	–
н1914У	н1976У	6.23	–	–
н1976У	н1975У	3.44	–	–

**3. Общие сведения об уточняемом земельном участке с кадастровым номером
53:23:8624303:955**

№ п/п	Наименование характеристики земельного участка	Значение характеристики
1	2	3
1	Адрес земельного участка	Новгородская обл, Великий Новгород г, ул
	Местоположение земельного участка (при отсутствии присвоенного	–

	адреса)	
	Дополнительные сведения о местоположении земельного участка	—
2	Площадь земельного участка ± величина погрешности определения площади ($P \pm \Delta P$), м ²	22 кв.м ± 1.62 кв.м
3	Формула, примененная для расчета предельной допустимой погрешности определения площади земельного участка (ΔP), м ²	$\Delta P = 3.5 * 0.10 * \sqrt{22} = 1.62$
4	Площадь земельного участка согласно сведениям Единого государственного реестра недвижимости ($P_{\text{кад}}$), м ²	20
5	Оценка расхождения P и $P_{\text{кад}}$ ($P - P_{\text{кад}}$), м ²	2 кв.м
6	Предельный минимальный и максимальный размеры земельного участка ($P_{\text{мин}}$ и $P_{\text{макс}}$), м ²	18 45
7	Кадастровый или иной номер (обозначение) здания, сооружения, объекта незавершенного строительства, расположенного на земельном участке	53:23:0000000:6236
8	Иные сведения	—

Сведения об уточняемых земельных участках

1. Сведения о характерных точках границы уточняемого земельного участка с кадастровым номером 53:23:8624303:956

Зона №

Обозначение характерных точек границ	Существующие координаты, м		Уточненные координаты, м		Метод определения координат	Средняя квадратическая погрешность определения координат характерной точки (Mt), м	Формулы, примененные для расчета средней квадратической погрешности определения координат характерной точки (Mt), м
	X	Y	X	Y			
1	2	3	4	5	6	7	8
н1914У	—	—	584043.4 2	2179876. 89	Метод спутниковых геодезических измерений (определений)	0.10	—
н1912У	—	—	584041.8 4	2179880. 03	Метод спутниковых	0.10	—

					геодезических измерений (определений)		
н1977У	–	–	584047.28	2179882.97	Метод спутниковых геодезических измерений (определений)	0.10	–
н1976У	–	–	584048.99	2179879.69	Метод спутниковых геодезических измерений (определений)	0.10	–
н1914У	–	–	584043.42	2179876.89	Метод спутниковых геодезических измерений (определений)	0.10	–

2. Сведения о частях границ уточняемого земельного участка с кадастровым номером 53:23:8624303:956

Обозначение части границ		Горизонтальное проложение (S), м	Описание прохождения части границ	Отметка о наличии земельного спора о местоположении границ земельного участка
от г.	до г.			
1	2	3	4	5
н1914У	н1912У	3.52	–	–
н1912У	н1977У	6.18	–	–
н1977У	н1976У	3.70	–	–
н1976У	н1914У	6.23	–	–

3. Общие сведения об уточняемом земельном участке с кадастровым номером 53:23:8624303:956

№ п/п	Наименование характеристики земельного участка	Значение характеристики
1	2	3
1	Адрес земельного участка	Новгородская обл, Великий Новгород г, Лужское ш, 15 гараж
	Местоположение земельного участка (при отсутствии присвоенного адреса)	–
	Дополнительные сведения о местоположении земельного участка	–
2	Площадь земельного участка ±	22 кв.м ± 1.66 кв.м

	величина погрешности определения площади ($P \pm \Delta P$), м ²	
3	Формула, примененная для расчета предельной допустимой погрешности определения площади земельного участка (ΔP), м ²	$\Delta P = 3.5 * 0.10 * \sqrt{22} = 1.66$
4	Площадь земельного участка согласно сведениям Единого государственного реестра недвижимости ($P_{\text{кад}}$), м ²	21
5	Оценка расхождения P и $P_{\text{кад}}$ ($P - P_{\text{кад}}$), м ²	1 кв.м
6	Предельный минимальный и максимальный размеры земельного участка ($P_{\text{мин}}$ и $P_{\text{макс}}$), м ²	18 45
7	Кадастровый или иной номер (обозначение) здания, сооружения, объекта незавершенного строительства, расположенного на земельном участке	53:23:8624303:1708
8	Иные сведения	—

Сведения об уточняемых земельных участках

1. Сведения о характерных точках границы уточняемого земельного участка с кадастровым номером 53:23:8624303:957

Зона №

Обозначение характерных точек границ	Существующие координаты, м		Уточненные координаты, м		Метод определения координат	Средняя квадратическая погрешность определения координат характерной точки (Mt), м	Формулы, примененные для расчета средней квадратической погрешности определения координат характерной точки (Mt), м
	X	Y	X	Y			
1	2	3	4	5	6	7	8
н1912У	—	—	584041.84	2179880.03	Метод спутниковых геодезических измерений (определений)	0.10	—
н1910У	—	—	584040.28	2179883.41	Метод спутниковых геодезических измерений (определений)	0.10	—

н1979У	–	–	584045.7 2	2179886. 28	ий) Метод спутников ых геодезичес ких измерений (определен ий)	0.10	–
н1977У	–	–	584047.2 8	2179882. 97	Метод спутников ых геодезичес ких измерений (определен ий)	0.10	–
н1912У	–	–	584041.8 4	2179880. 03	Метод спутников ых геодезичес ких измерений (определен ий)	0.10	–

**2. Сведения о частях границ уточняемого земельного участка с кадастровым номером
53:23:8624303:957**

Обозначение части границ		Горизонтальное проложение (S), м	Описание прохождения части границ	Отметка о наличии земельного спора о местоположении границ земельного участка
от т.	до т.			
1	2	3	4	5
н1912У	н1910У	3.72	–	–
н1910У	н1979У	6.15	–	–
н1979У	н1977У	3.66	–	–
н1977У	н1912У	6.18	–	–

**3. Общие сведения об уточняемом земельном участке с кадастровым номером
53:23:8624303:957**

№ п/п	Наименование характеристики земельного участка	Значение характеристики
1	2	3
1	Адрес земельного участка	Новгородская обл, Великий Новгород г, Лужское ш, 16 гараж
	Местоположение земельного участка (при отсутствии присвоенного адреса)	–
	Дополнительные сведения о местоположении земельного участка	–
2	Площадь земельного участка ± величина погрешности определения площади ($P \pm \Delta P$), м ²	23 кв.м ± 1.67 кв.м
3	Формула, примененная для расчета предельной допустимой погрешности	$\Delta P = 3.5 * 0.10 * \sqrt{23} = 1.67$

	определения площади земельного участка (ΔP), m^2	
4	Площадь земельного участка согласно сведениям Единого государственного реестра недвижимости ($P_{\text{кад}}$), m^2	25
5	Оценка расхождения P и $P_{\text{кад}}$ ($P - P_{\text{кад}}$), m^2	2 кв.м
6	Предельный минимальный и максимальный размеры земельного участка ($P_{\text{мин}}$ и $P_{\text{макс}}$), m^2	18 45
7	Кадастровый или иной номер (обозначение) здания, сооружения, объекта незавершенного строительства, расположенного на земельном участке	53:23:8624303:1880
8	Иные сведения	—

Сведения об уточняемых земельных участках

1. Сведения о характерных точках границы уточняемого земельного участка с кадастровым номером 53:23:8624303:958 Зона № —

Обозначение характерных точек границ	Существующие координаты, м		Уточненные координаты, м		Метод определения координат	Средняя квадратическая погрешность определения координат характерной точки (Mt), м	Формулы, примененные для расчета средней квадратической погрешности определения координат характерной точки (Mt), м
	X	Y	X	Y			
1	2	3	4	5	6	7	8
н1979У	—	—	584045.7 2	2179886. 28	Метод спутниковых геодезических измерений (определений)	0.10	—
н1980У	—	—	584044.1 9	2179889. 55	Метод спутниковых геодезических измерений (определений)	0.10	—
н1906У	—	—	584038.8 6	2179886. 69	Метод спутниковых	0.10	—

					геодезических измерений (определений)		
н1910У	–	–	584040.28	2179883.41	Метод спутниковых геодезических измерений (определений)	0.10	–
н1979У	–	–	584045.72	2179886.28	Метод спутниковых геодезических измерений (определений)	0.10	–

2. Сведения о частях границ уточняемого земельного участка с кадастровым номером 53:23:8624303:958

Обозначение части границ		Горизонтальное проложение (S), м	Описание прохождения части границ	Отметка о наличии земельного спора о местоположении границ земельного участка
от т.	до т.			
1	2	3	4	5
н1979У	н1980У	3.61	–	–
н1980У	н1906У	6.05	–	–
н1906У	н1910У	3.57	–	–
н1910У	н1979У	6.15	–	–

3. Общие сведения об уточняемом земельном участке с кадастровым номером 53:23:8624303:958

№ п/п	Наименование характеристики земельного участка	Значение характеристики
1	2	3
1	Адрес земельного участка	Новгородская обл, Великий Новгород г, Лужское ш, 17 гараж
	Местоположение земельного участка (при отсутствии присвоенного адреса)	–
	Дополнительные сведения о местоположении земельного участка	–
2	Площадь земельного участка ± величина погрешности определения площади ($P \pm \Delta P$), м ²	22 кв.м ± 1.64 кв.м
3	Формула, примененная для расчета предельной допустимой погрешности определения площади земельного участка (ΔP), м ²	$\Delta P = 3.5 * 0.10 * \sqrt{22} = 1.64$
4	Площадь земельного участка согласно сведениям Единого	23

	государственного реестра недвижимости ($P_{\text{кад}}$), м^2	
5	Оценка расхождения P и $P_{\text{кад}}$ ($P - P_{\text{кад}}$), м^2	1 кв.м
6	Предельный минимальный и максимальный размеры земельного участка ($P_{\text{мин}}$ и $P_{\text{макс}}$), м^2	—
7	Кадастровый или иной номер (обозначение) здания, сооружения, объекта незавершенного строительства, расположенного на земельном участке	53:23:8624303:1800
8	Иные сведения	—

Сведения об уточняемых земельных участках

1. Сведения о характерных точках границы уточняемого земельного участка с кадастровым номером 53:23:8624303:959

Зона №

Обозначение характерных точек границ	Существующие координаты, м		Уточненные координаты, м		Метод определения координат	Средняя квадратическая погрешность определения координат характерной точки (Mt), м	Формулы, примененные для расчета средней квадратической погрешности определения координат характерной точки (Mt), м
	X	Y	X	Y			
1	2	3	4	5	6	7	8
н1906У	—	—	584038.86	2179886.69	Метод спутниковых геодезических измерений (определений)	0.10	—
н1909У	—	—	584037.24	2179890.12	Метод спутниковых геодезических измерений (определений)	0.10	—
н1981У	—	—	584042.76	2179892.71	Метод спутниковых геодезических измерений (определений)	0.10	—

н1980У	–	–	584044.1 9	2179889. 55	ий) Метод спутников ых геодезичес ких измерений (определен ий)	0.10	–
н1906У	–	–	584038.8 6	2179886. 69	Метод спутников ых геодезичес ких измерений (определен ий)	0.10	–

**2. Сведения о частях границ уточняемого земельного участка с кадастровым номером
53:23:8624303:959**

Обозначение части границ		Горизонтальное проложение (S), м	Описание прохождения части границ	Отметка о наличии земельного спора о местоположении границ земельного участка
от т.	до т.			
1	2	3	4	5
н1906У	н1909У	3.79	–	–
н1909У	н1981У	6.10	–	–
н1981У	н1980У	3.47	–	–
н1980У	н1906У	6.05	–	–

**3. Общие сведения об уточняемом земельном участке с кадастровым номером
53:23:8624303:959**

№ п/п	Наименование характеристики земельного участка	Значение характеристики
1	2	3
1	Адрес земельного участка	Новгородская обл, Великий Новгород г, ул
	Местоположение земельного участка (при отсутствии присвоенного адреса)	–
	Дополнительные сведения о местоположении земельного участка	–
2	Площадь земельного участка ± величина погрешности определения площади ($P \pm \Delta P$), м ²	22 кв.м ± 1.64 кв.м
3	Формула, примененная для расчета предельной допустимой погрешности определения площади земельного участка (ΔP), м ²	$\Delta P = 3.5 * 0.10 * \sqrt{22} = 1.64$
4	Площадь земельного участка согласно сведениям Единого государственного реестра недвижимости ($P_{\text{кад}}$), м ²	22
5	Оценка расхождения P и $P_{\text{кад}}$ ($P - P_{\text{кад}}$), м ²	0 кв.м
6	Предельный минимальный и	18

	максимальный размеры земельного участка ($P_{\text{мин}}$ и $P_{\text{макс}}$), M^2	45
7	Кадастровый или иной номер (обозначение) здания, сооружения, объекта незавершенного строительства, расположенного на земельном участке	53:23:0000000:7113
8	Иные сведения	—

Сведения об уточняемых земельных участках

1. Сведения о характерных точках границы уточняемого земельного участка с кадастровым номером 53:23:8624303:960

Зона № —

Обозначение характерных точек границ	Существующие координаты, м		Уточненные координаты, м		Метод определения координат	Средняя квадратическая погрешность определения координат характерной точки (Mt), м	Формулы, примененные для расчета средней квадратической погрешности определения координат характерной точки (Mt), м
	X	Y	X	Y			
1	2	3	4	5	6	7	8
н1909У	—	—	584037.24	2179890.12	Метод спутниковых геодезических измерений (определений)	0.10	—
н1902У	—	—	584035.72	2179893.56	Метод спутниковых геодезических измерений (определений)	0.10	—
н1982У	—	—	584041.25	2179896.20	Метод спутниковых геодезических измерений (определений)	0.10	—
н1981У	—	—	584042.76	2179892.71	Метод спутниковых геодезических измерений (определений)	0.10	—

					измерений (определен ий)		
н1909У	–	–	584037.2 4	2179890. 12	Метод спутников ых геодезичес ких измерений (определен ий)	0.10	–

**2. Сведения о частях границ уточняемого земельного участка с кадастровым номером
53:23:8624303:960**

Обозначение части границ		Горизонтальное проложение (S), м	Описание прохождения части границ	Отметка о наличии земельного спора о местоположении границ земельного участка
от т.	до т.			
1	2	3	4	5
н1909У	н1902У	3.76	–	–
н1902У	н1982У	6.13	–	–
н1982У	н1981У	3.80	–	–
н1981У	н1909У	6.10	–	–

**3. Общие сведения об уточняемом земельном участке с кадастровым номером
53:23:8624303:960**

№ п/п	Наименование характеристики земельного участка	Значение характеристики
1	2	3
1	Адрес земельного участка	Новгородская обл, Великий Новгород г, Лужское ш
	Местоположение земельного участка (при отсутствии присвоенного адреса)	–
	Дополнительные сведения о местоположении земельного участка	–
2	Площадь земельного участка ± величина погрешности определения площади ($P \pm \Delta P$), м ²	23 кв.м ± 1.68 кв.м
3	Формула, примененная для расчета предельной допустимой погрешности определения площади земельного участка (ΔP), м ²	$\Delta P = 3.5 * 0.10 * \sqrt{23} = 1.68$
4	Площадь земельного участка согласно сведениям Единого государственного реестра недвижимости ($P_{\text{кад}}$), м ²	21
5	Оценка расхождения P и $P_{\text{кад}}$ ($P - P_{\text{кад}}$), м ²	2 кв.м
6	Предельный минимальный и максимальный размеры земельного участка ($P_{\text{мин}}$ и $P_{\text{макс}}$), м ²	18 45
7	Кадастровый или иной номер (обозначение) здания, сооружения, объекта незавершенного	53:23:8624303:1809

	строительства, расположенного на земельном участке						
8	Иные сведения		–				
Сведения об уточняемых земельных участках							
1. Сведения о характерных точках границы уточняемого земельного участка с кадастровым номером 53:23:8624303:961							
Зона № –							
Обозначение характерных точек границ	Существующие координаты, м		Уточненные координаты, м		Метод определения координат	Средняя квадратическая погрешность определения координат характерной точки (Mt), м	Формулы, примененные для расчета средней квадратической погрешности определения координат характерной точки (Mt), м
	X	Y	X	Y			
1	2	3	4	5	6	7	8
н1899У	–	–	584034.23	2179896.86	Метод спутниковых геодезических измерений (определений)	0.10	–
н1902У	–	–	584035.72	2179893.56	Метод спутниковых геодезических измерений (определений)	0.10	–
н1982У	–	–	584041.25	2179896.20	Метод спутниковых геодезических измерений (определений)	0.10	–
н1983У	–	–	584039.88	2179899.39	Метод спутниковых геодезических измерений (определений)	0.10	–
н1899У	–	–	584034.2	2179896.	Метод	0.10	–

			3	86	спутниковых геодезических измерений (определен ий)		
--	--	--	---	----	--	--	--

2. Сведения о частях границ уточняемого земельного участка с кадастровым номером 53:23:8624303:961

Обозначение части границ		Горизонтальное проложение (S), м	Описание прохождения части границ	Отметка о наличии земельного спора о местоположении границ земельного участка
от т. 1	до т. 2			
н1899У	н1902У	3.62	–	–
н1902У	н1982У	6.13	–	–
н1982У	н1983У	3.47	–	–
н1983У	н1899У	6.19	–	–

3. Общие сведения об уточняемом земельном участке с кадастровым номером 53:23:8624303:961

№ п/п	Наименование характеристики земельного участка	Значение характеристики
1	2	3
1	Адрес земельного участка	Новгородская обл, Великий Новгород г, Лужское ш
	Местоположение земельного участка (при отсутствии присвоенного адреса)	–
	Дополнительные сведения о местоположении земельного участка	–
2	Площадь земельного участка ± величина погрешности определения площади ($P \pm \Delta P$), м ²	22 кв.м ± 1.64 кв.м
3	Формула, примененная для расчета предельной допустимой погрешности определения площади земельного участка (ΔP), м ²	$\Delta P = 3.5 * 0.10 * \sqrt{22} = 1.64$
4	Площадь земельного участка согласно сведениям Единого государственного реестра недвижимости ($P_{\text{кад}}$), м ²	21
5	Оценка расхождения P и $P_{\text{кад}}$ ($P - P_{\text{кад}}$), м ²	1 кв.м
6	Предельный минимальный и максимальный размеры земельного участка ($P_{\text{мин}}$ и $P_{\text{макс}}$), м ²	18 45
7	Кадастровый или иной номер (обозначение) здания, сооружения, объекта незавершенного строительства, расположенного на земельном участке	53:23:8624303:1706
8	Иные сведения	–

Сведения об уточняемых земельных участках

1. Сведения о характерных точках границы уточняемого земельного участка с кадастровым номером 53:23:8624303:962

Зона №

Обозначение характерных точек границ	Существующие координаты, м		Уточненные координаты, м		Метод определения координат	Средняя квадратическая погрешность определения координат характерной точки (Mt), м	Формулы, примененные для расчета средней квадратической погрешности определения координат характерной точки (Mt), м
	X	Y	X	Y			
1	2	3	4	5	6	7	8
н1983У	–	–	584039.88	2179899.39	Метод спутниковых геодезических измерений (определений)	0.10	–
н1899У	–	–	584034.23	2179896.86	Метод спутниковых геодезических измерений (определений)	0.10	–
н1897У	–	–	584032.85	2179900.04	Метод спутниковых геодезических измерений (определений)	0.10	–
н1984У	–	–	584038.51	2179902.58	Метод спутниковых геодезических измерений (определений)	0.10	–
н1983У	–	–	584039.88	2179899.39	Метод спутниковых геодезических измерений (определений)	0.10	–

					измерений (определен ий)		
--	--	--	--	--	--------------------------------	--	--

**2. Сведения о частях границ уточняемого земельного участка с кадастровым номером
53:23:8624303:962**

Обозначение части границ		Горизонтальное проложение (S), м	Описание прохождения части границ	Отметка о наличии земельного спора о местоположении границ земельного участка
от т.	до т.			
1	2	3	4	5
н1983У	н1899У	6.19	—	—
н1899У	н1897У	3.47	—	—
н1897У	н1984У	6.20	—	—
н1984У	н1983У	3.47	—	—

**3. Общие сведения об уточняемом земельном участке с кадастровым номером
53:23:8624303:962**

№ п/п	Наименование характеристики земельного участка	Значение характеристики
1	2	3
1	Адрес земельного участка	Новгородская обл, Великий Новгород г, ул
	Местоположение земельного участка (при отсутствии присвоенного адреса)	—
	Дополнительные сведения о местоположении земельного участка	—
2	Площадь земельного участка ± величина погрешности определения площади ($P \pm \Delta P$), м ²	22 кв.м ± 1.62 кв.м
3	Формула, примененная для расчета предельной допустимой погрешности определения площади земельного участка (ΔP), м ²	$\Delta P = 3.5 * 0.10 * \sqrt{22} = 1.62$
4	Площадь земельного участка согласно сведениям Единого государственного реестра недвижимости ($P_{\text{кад}}$), м ²	21
5	Оценка расхождения P и $P_{\text{кад}}$ ($P - P_{\text{кад}}$), м ²	1 кв.м
6	Предельный минимальный и максимальный размеры земельного участка ($P_{\text{мин}}$ и $P_{\text{макс}}$), м ²	—
7	Кадастровый или иной номер (обозначение) здания, сооружения, объекта незавершенного строительства, расположенного на земельном участке	53:23:8624303:2103
8	Иные сведения	—

Сведения об уточняемых земельных участках

1. Сведения о характерных точках границы уточняемого земельного участка с кадастровым номером 53:23:8624303:964

Зона № —

Обозначение характерных точек границ	Существующие координаты, м		Уточненные координаты, м		Метод определения координат	Средняя квадратиче ская погрешнос ть определени я координат характерно й точки (Mt), м	Формулы, примененные для расчета средней квадратическ ой погрешности определения координат характерной точки (Mt), м
	X	Y	X	Y			
1	2	3	4	5	6	7	8
н1985У	–	–	584037.1 1	2179905. 86	Метод спутников ых геодезичес ких измерений (определен ий)	0.10	–
н1893У	–	–	584031.3 8	2179903. 33	Метод спутников ых геодезичес ких измерений (определен ий)	0.10	–
н1896У	–	–	584029.7 6	2179906. 83	Метод спутников ых геодезичес ких измерений (определен ий)	0.10	–
н1986У	–	–	584035.4 9	2179909. 39	Метод спутников ых геодезичес ких измерений (определен ий)	0.10	–
н1985У	–	–	584037.1 1	2179905. 86	Метод спутников ых геодезичес ких измерений (определен ий)	0.10	–

2. Сведения о частях границ уточняемого земельного участка с кадастровым номером

53:23:8624303:964

Обозначение части границ		Горизонтальное проложение (S), м	Описание прохождения части границ	Отметка о наличии земельного спора о местоположении границ земельного участка
от т.	до т.			
1	2	3	4	5
н1985У	н1893У	6.26	—	—
н1893У	н1896У	3.86	—	—
н1896У	н1986У	6.28	—	—
н1986У	н1985У	3.88	—	—

3. Общие сведения об уточняемом земельном участке с кадастровым номером

53:23:8624303:964

№ п/п	Наименование характеристики земельного участка	Значение характеристики
1	2	3
1	Адрес земельного участка	Новгородская обл, Великий Новгород г, ул
	Местоположение земельного участка (при отсутствии присвоенного адреса)	—
	Дополнительные сведения о местоположении земельного участка	—
2	Площадь земельного участка ± величина погрешности определения площади ($P \pm \Delta P$), м ²	24 кв.м ± 1.72 кв.м
3	Формула, примененная для расчета предельной допустимой погрешности определения площади земельного участка (ΔP), м ²	$\Delta P = 3.5 * 0.10 * \sqrt{24} = 1.72$
4	Площадь земельного участка согласно сведениям Единого государственного реестра недвижимости ($P_{\text{кад}}$), м ²	21
5	Оценка расхождения P и $P_{\text{кад}}$ ($P - P_{\text{кад}}$), м ²	3 кв.м
6	Предельный минимальный и максимальный размеры земельного участка ($P_{\text{мин}}$ и $P_{\text{макс}}$), м ²	—
7	Кадастровый или иной номер (обозначение) здания, сооружения, объекта незавершенного строительства, расположенного на земельном участке	—
8	Иные сведения	—

Сведения об уточняемых земельных участках

1. Сведения о характерных точках границы уточняемого земельного участка с кадастровым номером 53:23:8624303:965

Зона № —

Обозначение характерных точек границ	Существующие координаты, м	Уточненные координаты, м	Метод определения координат	Средняя квадратическая погрешность	Формулы, примененные для расчета средней квадратическ
--------------------------------------	----------------------------	--------------------------	-----------------------------	------------------------------------	---

	X	Y	X	Y		определени я координат характерно й точки (Mт), м	ой погрешности определения координат характерной точки (Mт), м
1	2	3	4	5	6	7	8
н94У	–	–	584051.6 0	2179917. 31	Метод спутников ых геодезичес ких измерений (определен ий)	0.10	–
н1987У	–	–	584045.8 0	2179914. 47	Метод спутников ых геодезичес ких измерений (определен ий)	0.10	–
н1988У	–	–	584047.4 7	2179911. 01	Метод спутников ых геодезичес ких измерений (определен ий)	0.10	–
н92У	–	–	584053.2 3	2179913. 95	Метод спутников ых геодезичес ких измерений (определен ий)	0.10	–
н94У	–	–	584051.6 0	2179917. 31	Метод спутников ых геодезичес ких измерений (определен ий)	0.10	–

**2. Сведения о частях границ уточняемого земельного участка с кадастровым номером
53:23:8624303:965**

Обозначение части границ		Горизонтальное проложение (S), м	Описание прохождения части границ	Отметка о наличии земельного спора о местоположении границ земельного участка
от т.	до т.			

1	2	3	4	5
н94У	н1987У	6.46	–	–
н1987У	н1988У	3.84	–	–
н1988У	н92У	6.47	–	–
н92У	н94У	3.73	–	–

3. Общие сведения об уточняемом земельном участке с кадастровым номером 53:23:8624303:965

№ п/п	Наименование характеристики земельного участка	Значение характеристики
1	2	3
1	Адрес земельного участка	Новгородская обл, Великий Новгород г, ул
	Местоположение земельного участка (при отсутствии присвоенного адреса)	–
	Дополнительные сведения о местоположении земельного участка	–
2	Площадь земельного участка ± величина погрешности определения площади ($P \pm \Delta P$), м ²	24 кв.м ± 1.73 кв.м
3	Формула, примененная для расчета предельной допустимой погрешности определения площади земельного участка (ΔP), м ²	$\Delta P = 3.5 * 0.10 * \sqrt{24} = 1.73$
4	Площадь земельного участка согласно сведениям Единого государственного реестра недвижимости ($P_{\text{кад}}$), м ²	27
5	Оценка расхождения P и $P_{\text{кад}}$ ($P - P_{\text{кад}}$), м ²	3 кв.м
6	Предельный минимальный и максимальный размеры земельного участка ($P_{\text{мин}}$ и $P_{\text{макс}}$), м ²	18 45
7	Кадастровый или иной номер (обозначение) здания, сооружения, объекта незавершенного строительства, расположенного на земельном участке	53:23:8624303:1735
8	Иные сведения	–

Сведения об уточняемых земельных участках

1. Сведения о характерных точках границы уточняемого земельного участка с кадастровым номером 53:23:8624303:966

Зона № —

Обозначение характерных точек границ	Существующие координаты, м		Уточненные координаты, м		Метод определения координат	Средняя квадратическая погрешность определения координат характерной точки	Формулы, примененные для расчета средней квадратической погрешности определения координат характерной
	X	Y	X	Y			

						(Mт), м	точки (Mт), м
1	2	3	4	5	6	7	8
н90У	–	–	584054.9 5	2179910. 39	Метод спутниковых геодезических измерений (определений)	0.10	–
н1989У	–	–	584049.1 1	2179907. 62	Метод спутниковых геодезических измерений (определений)	0.10	–
н1988У	–	–	584047.4 7	2179911. 01	Метод спутниковых геодезических измерений (определений)	0.10	–
н92У	–	–	584053.2 3	2179913. 95	Метод спутниковых геодезических измерений (определений)	0.10	–
н90У	–	–	584054.9 5	2179910. 39	Метод спутниковых геодезических измерений (определений)	0.10	–

2. Сведения о частях границ уточняемого земельного участка с кадастровым номером 53:23:8624303:966

Обозначение части границ		Горизонтальное проложение (S), м	Описание прохождения части границ	Отметка о наличии земельного спора о местоположении границ земельного участка
от г.	до г.			
1	2	3	4	5
н90У	н1989У	6.46	–	–

1	2	3	4	5	6	7	8
н87У	–	–	584056.5 9	2179907. 00	Метод спутниковых геодезических измерений (определений)	0.10	–
н1990У	–	–	584050.7 0	2179904. 31	Метод спутниковых геодезических измерений (определений)	0.10	–
н1989У	–	–	584049.1 1	2179907. 62	Метод спутниковых геодезических измерений (определений)	0.10	–
н90У	–	–	584054.9 5	2179910. 39	Метод спутниковых геодезических измерений (определений)	0.10	–
н87У	–	–	584056.5 9	2179907. 00	Метод спутниковых геодезических измерений (определений)	0.10	–

2. Сведения о частях границ уточняемого земельного участка с кадастровым номером 53:23:8624303:967

Обозначение части границ		Горизонтальное проложение (S), м	Описание прохождения части границ	Отметка о наличии земельного спора о местоположении границ земельного участка
от т.	до т.			
1	2	3	4	5
н87У	н1990У	6.48	–	–
н1990У	н1989У	3.67	–	–
н1989У	н90У	6.46	–	–
н90У	н87У	3.77	–	–

3. Общие сведения об уточняемом земельном участке с кадастровым номером

53:23:8624303:967

№ п/п	Наименование характеристики земельного участка	Значение характеристики
1	2	3
1	Адрес земельного участка	Новгородская обл, Великий Новгород г, ул
	Местоположение земельного участка (при отсутствии присвоенного адреса)	—
	Дополнительные сведения о местоположении земельного участка	—
2	Площадь земельного участка ± величина погрешности определения площади ($P \pm \Delta P$), м ²	24 кв.м ± 1.72 кв.м
3	Формула, примененная для расчета предельной допустимой погрешности определения площади земельного участка (ΔP), м ²	$\Delta P = 3.5 * 0.10 * \sqrt{24} = 1.72$
4	Площадь земельного участка согласно сведениям Единого государственного реестра недвижимости ($P_{\text{кад}}$), м ²	25
5	Оценка расхождения P и $P_{\text{кад}}$ ($P - P_{\text{кад}}$), м ²	1 кв.м
6	Предельный минимальный и максимальный размеры земельного участка ($P_{\text{мин}}$ и $P_{\text{макс}}$), м ²	—
7	Кадастровый или иной номер (обозначение) здания, сооружения, объекта незавершенного строительства, расположенного на земельном участке	—
8	Иные сведения	—

Сведения об уточняемых земельных участках

1. Сведения о характерных точках границы уточняемого земельного участка с кадастровым номером 53:23:8624303:968

Зона № —

Обозначение характерных точек границ	Существующие координаты, м		Уточненные координаты, м		Метод определения координат	Средняя квадратическая погрешность определения координат характерной точки (Mt), м	Формулы, примененные для расчета средней квадратической погрешности определения координат характерной точки (Mt), м
	X	Y	X	Y			
1	2	3	4	5	6	7	8
н88У	—	—	584058.24	2179903.60	Метод спутниковых геодезичес	0.10	—

					ких измерений (определений)		
н1992У	–	–	584052.33	2179900.94	Метод спутниковых геодезических измерений (определений)	0.10	–
н1990У	–	–	584050.70	2179904.31	Метод спутниковых геодезических измерений (определений)	0.10	–
н87У	–	–	584056.59	2179907.00	Метод спутниковых геодезических измерений (определений)	0.10	–
н88У	–	–	584058.24	2179903.60	Метод спутниковых геодезических измерений (определений)	0.10	–

2. Сведения о частях границ уточняемого земельного участка с кадастровым номером 53:23:8624303:968

Обозначение части границ		Горизонтальное проложение (S), м	Описание прохождения части границ	Отметка о наличии земельного спора о местоположении границ земельного участка
от т.	до т.			
1	2	3	4	5
н88У	н1992У	6.48	–	–
н1992У	н1990У	3.74	–	–
н1990У	н87У	6.48	–	–
н87У	н88У	3.78	–	–

3. Общие сведения об уточняемом земельном участке с кадастровым номером 53:23:8624303:968

№ п/п	Наименование характеристики земельного участка	Значение характеристики
1	2	3
1	Адрес земельного участка	Новгородская обл, Великий Новгород г, Лужское

		Ш
	Местоположение земельного участка (при отсутствии присвоенного адреса)	—
	Дополнительные сведения о местоположении земельного участка	—
2	Площадь земельного участка ± величина погрешности определения площади ($P \pm \Delta P$), м ²	24 кв.м ± 1.73 кв.м
3	Формула, примененная для расчета предельной допустимой погрешности определения площади земельного участка (ΔP), м ²	$\Delta P = 3.5 * 0.10 * \sqrt{24} = 1.73$
4	Площадь земельного участка согласно сведениям Единого государственного реестра недвижимости ($P_{\text{кад}}$), м ²	21
5	Оценка расхождения P и $P_{\text{кад}}$ ($P - P_{\text{кад}}$), м ²	3 кв.м
6	Предельный минимальный и максимальный размеры земельного участка ($P_{\text{мин}}$ и $P_{\text{макс}}$), м ²	18 45
7	Кадастровый или иной номер (обозначение) здания, сооружения, объекта незавершенного строительства, расположенного на земельном участке	53:23:8624303:1789
8	Иные сведения	—

Сведения об уточняемых земельных участках

1. Сведения о характерных точках границы уточняемого земельного участка с кадастровым номером 53:23:8624303:969

Зона №

Обозначение характерных точек границ	Существующие координаты, м		Уточненные координаты, м		Метод определения координат	Средняя квадратическая погрешность определения координат характерной точки (Mt), м	Формулы, примененные для расчета средней квадратической погрешности определения координат характерной точки (Mt), м
	X	Y	X	Y			
1	2	3	4	5	6	7	8
n101Y	—	—	584059.83	2179900.57	Метод спутниковых геодезических измерений (определений)	0.10	—

н1993У	–	–	584053.8 8	2179897. 71	Метод спутниковых геодезических измерений (определений)	0.10	–
н1992У	–	–	584052.3 3	2179900. 94	Метод спутниковых геодезических измерений (определений)	0.10	–
н88У	–	–	584058.2 4	2179903. 60	Метод спутниковых геодезических измерений (определений)	0.10	–
н101У	–	–	584059.8 3	2179900. 57	Метод спутниковых геодезических измерений (определений)	0.10	–

**2. Сведения о частях границ уточняемого земельного участка с кадастровым номером
53:23:8624303:969**

Обозначение части границ		Горизонтальное проложение (S), м	Описание прохождения части границ	Отметка о наличии земельного спора о местоположении границ земельного участка
от т.	до т.			
1	2	3	4	5
н101У	н1993У	6.60	–	–
н1993У	н1992У	3.58	–	–
н1992У	н88У	6.48	–	–
н88У	н101У	3.42	–	–

**3. Общие сведения об уточняемом земельном участке с кадастровым номером
53:23:8624303:969**

№ п/п	Наименование характеристики земельного участка	Значение характеристики
1	2	3
1	Адрес земельного участка	Новгородская обл, Великий Новгород г, Лужское ш
	Местоположение земельного участка (при отсутствии присвоенного адреса)	–

	Дополнительные сведения о местоположении земельного участка	–
2	Площадь земельного участка ± величина погрешности определения площади ($P \pm \Delta P$), м ²	23 кв.м ± 1.67 кв.м
3	Формула, примененная для расчета предельной допустимой погрешности определения площади земельного участка (ΔP), м ²	$\Delta P = 3.5 * 0.10 * \sqrt{23} = 1.67$
4	Площадь земельного участка согласно сведениям Единого государственного реестра недвижимости ($P_{\text{кад}}$), м ²	23
5	Оценка расхождения P и $P_{\text{кад}}$ ($P - P_{\text{кад}}$), м ²	0 кв.м
6	Предельный минимальный и максимальный размеры земельного участка ($P_{\text{мин}}$ и $P_{\text{макс}}$), м ²	18 45
7	Кадастровый или иной номер (обозначение) здания, сооружения, объекта незавершенного строительства, расположенного на земельном участке	53:23:8624303:1790
8	Иные сведения	–

Сведения об уточняемых земельных участках

1. Сведения о характерных точках границы уточняемого земельного участка с кадастровым номером 53:23:8624303:97

Зона №

Обозначение характерных точек границ	Существующие координаты, м		Уточненные координаты, м		Метод определения координат	Средняя квадратическая погрешность определения координат характерной точки (Mt), м	Формулы, примененные для расчета средней квадратической погрешности определения координат характерной точки (Mt), м
	X	Y	X	Y			
1	2	3	4	5	6	7	8
н600У	–	–	583801.17	2179723.68	Метод спутниковых геодезических измерений (определений)	0.10	–
н1994У	–	–	583795.63	2179720.96	Метод спутниковых геодезических	0.10	–

					ких измерений (определений)		
н1995У	–	–	583794.08	2179724.12	Метод спутниковых геодезических измерений (определений)	0.10	–
н602У	–	–	583799.62	2179726.84	Метод спутниковых геодезических измерений (определений)	0.10	–
н600У	–	–	583801.17	2179723.68	Метод спутниковых геодезических измерений (определений)	0.10	–

2. Сведения о частях границ уточняемого земельного участка с кадастровым номером 53:23:8624303:97

Обозначение части границ		Горизонтальное проложение (S), м	Описание прохождения части границ	Отметка о наличии земельного спора о местоположении границ земельного участка
от т. 1	до т. 2			
		3	4	5
н600У	н1994У	6.17	–	–
н1994У	н1995У	3.52	–	–
н1995У	н602У	6.17	–	–
н602У	н600У	3.52	–	–

3. Общие сведения об уточняемом земельном участке с кадастровым номером 53:23:8624303:97

№ п/п	Наименование характеристики земельного участка	Значение характеристики
1	2	3
1	Адрес земельного участка	Новгородская обл, Великий Новгород г, ул
	Местоположение земельного участка (при отсутствии присвоенного адреса)	–
	Дополнительные сведения о местоположении земельного участка	–
2	Площадь земельного участка ± величина погрешности определения площади ($P \pm \Delta P$), м ²	22 кв.м ± 1.63 кв.м

3	Формула, примененная для расчета предельной допустимой погрешности определения площади земельного участка (ΔP), м ²	$\Delta P = 3.5 * 0.10 * \sqrt{22} = 1.63$
4	Площадь земельного участка согласно сведениям Единого государственного реестра недвижимости ($P_{\text{кад}}$), м ²	21
5	Оценка расхождения P и $P_{\text{кад}}$ ($P - P_{\text{кад}}$), м ²	1 кв.м
6	Предельный минимальный и максимальный размеры земельного участка ($P_{\text{мин}}$ и $P_{\text{макс}}$), м ²	—
7	Кадастровый или иной номер (обозначение) здания, сооружения, объекта незавершенного строительства, расположенного на земельном участке	—
8	Иные сведения	—

Сведения об уточняемых земельных участках

1. Сведения о характерных точках границы уточняемого земельного участка с кадастровым номером 53:23:8624303:970

Зона № —

Обозначение характерных точек границ	Существующие координаты, м		Уточненные координаты, м		Метод определения координат	Средняя квадратическая погрешность определения координат характерной точки (Mt), м	Формулы, примененные для расчета средней квадратической погрешности определения координат характерной точки (Mt), м
	X	Y	X	Y			
1	2	3	4	5	6	7	8
н82У	—	—	584061.36	2179897.37	Метод спутниковых геодезических измерений (определений)	0.10	—
н1997У	—	—	584055.43	2179894.52	Метод спутниковых геодезических измерений (определений)	0.10	—
н1993У	—	—	584053.8	2179897.	Метод	0.10	—

			8	71	спутниковых геодезических измерений (определений)		
н101У	–	–	584059.83	2179900.57	Метод спутниковых геодезических измерений (определений)	0.10	–
н83У	–	–	584060.32	2179899.55	Метод спутниковых геодезических измерений (определений)	0.10	–
н82У	–	–	584061.36	2179897.37	Метод спутниковых геодезических измерений (определений)	0.10	–

2. Сведения о частях границ уточняемого земельного участка с кадастровым номером 53:23:8624303:970

Обозначение части границ		Горизонтальное проложение (S), м	Описание прохождения части границ	Отметка о наличии земельного спора о местоположении границ земельного участка
от т. 1	до т. 2			
н82У	н1997У	6.58	–	–
н1997У	н1993У	3.55	–	–
н1993У	н101У	6.60	–	–
н101У	н83У	1.13	–	–
н83У	н82У	2.42	–	–

3. Общие сведения об уточняемом земельном участке с кадастровым номером 53:23:8624303:970

№ п/п	Наименование характеристики земельного участка	Значение характеристики
1	2	3
1	Адрес земельного участка	Новгородская обл, Великий Новгород г, Лужское ш, 6 гараж
	Местоположение земельного участка (при отсутствии присвоенного адреса)	–

	Дополнительные сведения о местоположении земельного участка	–
2	Площадь земельного участка ± величина погрешности определения площади ($P \pm \Delta P$), м ²	23 кв.м ± 1.69 кв.м
3	Формула, примененная для расчета предельной допустимой погрешности определения площади земельного участка (ΔP), м ²	$\Delta P = 3.5 * 0.10 * \sqrt{23} = 1.69$
4	Площадь земельного участка согласно сведениям Единого государственного реестра недвижимости ($P_{\text{кад}}$), м ²	23
5	Оценка расхождения P и $P_{\text{кад}}$ ($P - P_{\text{кад}}$), м ²	0 кв.м
6	Предельный минимальный и максимальный размеры земельного участка ($P_{\text{мин}}$ и $P_{\text{макс}}$), м ²	18 45
7	Кадастровый или иной номер (обозначение) здания, сооружения, объекта незавершенного строительства, расположенного на земельном участке	53:23:8624303:1810
8	Иные сведения	–

Сведения об уточняемых земельных участках

1. Сведения о характерных точках границы уточняемого земельного участка с кадастровым номером 53:23:8624303:971

Зона №

Обозначение характерных точек границ	Существующие координаты, м		Уточненные координаты, м		Метод определения координат	Средняя квадратическая погрешность определения координат характерной точки (Mt), м	Формулы, примененные для расчета средней квадратической погрешности определения координат характерной точки (Mt), м
	X	Y	X	Y			
1	2	3	4	5	6	7	8
н1998У	–	–	584062.9 2	2179894. 11	Метод спутниковых геодезических измерений (определений)	0.10	–
н1999У	–	–	584056.9 9	2179891. 27	Метод спутниковых геодезических измерений (определений)	0.10	–

					ких измерений (определений)		
н1997У	–	–	584055.43	2179894.52	Метод спутниковых геодезических измерений (определений)	0.10	–
н82У	–	–	584061.36	2179897.37	Метод спутниковых геодезических измерений (определений)	0.10	–
н81У	–	–	584062.32	2179895.38	Метод спутниковых геодезических измерений (определений)	0.10	–
н1998У	–	–	584062.92	2179894.11	Метод спутниковых геодезических измерений (определений)	0.10	–

2. Сведения о частях границ уточняемого земельного участка с кадастровым номером 53:23:8624303:971

Обозначение части границ		Горизонтальное проложение (S), м	Описание прохождения части границ	Отметка о наличии земельного спора о местоположении границ земельного участка
от т.	до т.			
1	2	3	4	5
н1998У	н1999У	6.57	–	–
н1999У	н1997У	3.61	–	–
н1997У	н82У	6.58	–	–
н82У	н81У	2.21	–	–
н81У	н1998У	1.40	–	–

3. Общие сведения об уточняемом земельном участке с кадастровым номером 53:23:8624303:971

№ п/п	Наименование характеристики земельного участка	Значение характеристики
1	2	3

1	Адрес земельного участка	Новгородская обл, Великий Новгород г, Лужское ш, 7 гараж
	Местоположение земельного участка (при отсутствии присвоенного адреса)	—
	Дополнительные сведения о местоположении земельного участка	—
2	Площадь земельного участка ± величина погрешности определения площади ($P \pm \Delta P$), м ²	24 кв.м ± 1.71 кв.м
3	Формула, примененная для расчета предельной допустимой погрешности определения площади земельного участка (ΔP), м ²	$\Delta P = 3.5 * 0.10 * \sqrt{24} = 1.71$
4	Площадь земельного участка согласно сведениям Единого государственного реестра недвижимости ($P_{\text{кад}}$), м ²	21
5	Оценка расхождения P и $P_{\text{кад}}$ ($P - P_{\text{кад}}$), м ²	3 кв.м
6	Предельный минимальный и максимальный размеры земельного участка ($P_{\text{мин}}$ и $P_{\text{макс}}$), м ²	18 45
7	Кадастровый или иной номер (обозначение) здания, сооружения, объекта незавершенного строительства, расположенного на земельном участке	—
8	Иные сведения	—

Сведения об уточняемых земельных участках

1. Сведения о характерных точках границы уточняемого земельного участка с кадастровым номером 53:23:8624303:972

Зона № —

Обозначение характерных точек границ	Существующие координаты, м		Уточненные координаты, м		Метод определения координат	Средняя квадратическая погрешность определения координат характерной точки (Mt), м	Формулы, примененные для расчета средней квадратической погрешности определения координат характерной точки (Mt), м
	X	Y	X	Y			
1	2	3	4	5	6	7	8
н73У	—	—	584064.63	2179890.56	Метод спутниковых геодезических измерений (определен	0.10	—

н2000У	–	–	584058.7 1	2179887. 72	ий) Метод спутников ых геодезичес ких измерений (определен ий)	0.10	–
н1999У	–	–	584056.9 9	2179891. 27	Метод спутников ых геодезичес ких измерений (определен ий)	0.10	–
н1998У	–	–	584062.9 2	2179894. 11	Метод спутников ых геодезичес ких измерений (определен ий)	0.10	–
н74У	–	–	584064.3 3	2179891. 19	Метод спутников ых геодезичес ких измерений (определен ий)	0.10	–
н73У	–	–	584064.6 3	2179890. 56	Метод спутников ых геодезичес ких измерений (определен ий)	0.10	–

**2. Сведения о частях границ уточняемого земельного участка с кадастровым номером
53:23:8624303:972**

Обозначение части границ		Горизонтальное проложение (S), м	Описание прохождения части границ	Отметка о наличии земельного спора о местоположении границ земельного участка
от т. 1	до т. 2			
н73У	н2000У	6.57	–	–
н2000У	н1999У	3.94	–	–
н1999У	н1998У	6.57	–	–
н1998У	н74У	3.24	–	–
н74У	н73У	0.70	–	–

**3. Общие сведения об уточняемом земельном участке с кадастровым номером
53:23:8624303:972**

№ п/п	Наименование характеристики земельного участка	Значение характеристики
1	2	3
1	Адрес земельного участка	Новгородская обл, Великий Новгород г, ул
	Местоположение земельного участка (при отсутствии присвоенного адреса)	—
	Дополнительные сведения о местоположении земельного участка	—
2	Площадь земельного участка ± величина погрешности определения площади ($P \pm \Delta P$), м ²	26 кв.м ± 1.78 кв.м
3	Формула, примененная для расчета предельной допустимой погрешности определения площади земельного участка (ΔP), м ²	$\Delta P = 3.5 * 0.10 * \sqrt{26} = 1.78$
4	Площадь земельного участка согласно сведениям Единого государственного реестра недвижимости ($P_{\text{кад}}$), м ²	21
5	Оценка расхождения P и $P_{\text{кад}}$ ($P - P_{\text{кад}}$), м ²	5 кв.м
6	Предельный минимальный и максимальный размеры земельного участка ($P_{\text{мин}}$ и $P_{\text{макс}}$), м ²	—
7	Кадастровый или иной номер (обозначение) здания, сооружения, объекта незавершенного строительства, расположенного на земельном участке	—
8	Иные сведения	—

Сведения об уточняемых земельных участках

1. Сведения о характерных точках границы уточняемого земельного участка с кадастровым номером 53:23:8624303:973

Зона № —

Обозначение характерных точек границ	Существующие координаты, м		Уточненные координаты, м		Метод определения координат	Средняя квадратическая погрешность определения координат характерной точки (Mt), м	Формулы, примененные для расчета средней квадратической погрешности определения координат характерной точки (Mt), м
	X	Y	X	Y			
1	2	3	4	5	6	7	8
н70У	—	—	584066.6 9	2179886. 25	Метод спутниковых	0.10	—

					геодезических измерений (определений)		
н2001У	–	–	584060.78	2179883.42	Метод спутниковых геодезических измерений (определений)	0.10	–
н2000У	–	–	584058.71	2179887.72	Метод спутниковых геодезических измерений (определений)	0.10	–
н73У	–	–	584064.63	2179890.56	Метод спутниковых геодезических измерений (определений)	0.10	–
н71У	–	–	584066.12	2179887.44	Метод спутниковых геодезических измерений (определений)	0.10	–
н70У	–	–	584066.69	2179886.25	Метод спутниковых геодезических измерений (определений)	0.10	–

2. Сведения о частях границ уточняемого земельного участка с кадастровым номером 53:23:8624303:973

Обозначение части границ		Горизонтальное положение (S), м	Описание прохождения части границ	Отметка о наличии земельного спора о местоположении границ земельного участка
от г.	до г.			
1	2	3	4	5
–	–	–	–	–

**3. Общие сведения об уточняемом земельном участке с кадастровым номером
53:23:8624303:973**

№ п/п	Наименование характеристики земельного участка	Значение характеристики
1	2	3
1	Адрес земельного участка	Новгородская обл, Великий Новгород г, Лужское ш
	Местоположение земельного участка (при отсутствии присвоенного адреса)	—
	Дополнительные сведения о местоположении земельного участка	—
2	Площадь земельного участка ± величина погрешности определения площади ($P \pm \Delta P$), м ²	31 кв.м ± 1.96 кв.м
3	Формула, примененная для расчета предельной допустимой погрешности определения площади земельного участка (ΔP), м ²	$\Delta P = 3.5 * 0.10 * \sqrt{31} = 1.96$
4	Площадь земельного участка согласно сведениям Единого государственного реестра недвижимости ($P_{\text{кад}}$), м ²	30
5	Оценка расхождения P и $P_{\text{кад}}$ ($P - P_{\text{кад}}$), м ²	1 кв.м
6	Предельный минимальный и максимальный размеры земельного участка ($P_{\text{мин}}$ и $P_{\text{макс}}$), м ²	18
		45
7	Кадастровый или иной номер (обозначение) здания, сооружения, объекта незавершенного строительства, расположенного на земельном участке	53:23:8624303:1803
8	Иные сведения	—

Сведения об уточняемых земельных участках

1. Сведения о характерных точках границы уточняемого земельного участка с кадастровым номером 53:23:8624303:974

Зона № —

Обозначение характерных точек границ	Существующие координаты, м		Уточненные координаты, м		Метод определения координат	Средняя квадратическая погрешность определения координат характерной точки (Mt), м	Формулы, примененные для расчета средней квадратической погрешности определения координат характерной точки (Mt), м
	X	Y	X	Y			
1	2	3	4	5	6	7	8
н67У	—	—	584068.2 2	2179883. 08	Метод спутников	0.10	—

					ых геодезических измерений (определений)		
н2002У	–	–	584062.31	2179880.25	Метод спутниковых геодезических измерений (определений)	0.10	–
н2001У	–	–	584060.78	2179883.42	Метод спутниковых геодезических измерений (определений)	0.10	–
н70У	–	–	584066.69	2179886.25	Метод спутниковых геодезических измерений (определений)	0.10	–
н68У	–	–	584067.79	2179883.98	Метод спутниковых геодезических измерений (определений)	0.10	–
н67У	–	–	584068.22	2179883.08	Метод спутниковых геодезических измерений (определений)	0.10	–

2. Сведения о частях границ уточняемого земельного участка с кадастровым номером 53:23:8624303:974

Обозначение части границ		Горизонтальное положение (S), м	Описание прохождения части границ	Отметка о наличии земельного спора о местоположении границ земельного участка
от т.	до т.			
1	2	3	4	5

						(Mt), м	точки (Mt), м
1	2	3	4	5	6	7	8
н62У	–	–	584071.4 9	2179876. 25	Метод спутниковых геодезических измерений (определений)	0.10	–
н2003У	–	–	584065.6 5	2179873. 34	Метод спутниковых геодезических измерений (определений)	0.10	–
н2004У	–	–	584064.1 8	2179876. 37	Метод спутниковых геодезических измерений (определений)	0.10	–
н64У	–	–	584070.0 8	2179879. 20	Метод спутниковых геодезических измерений (определений)	0.10	–
н62У	–	–	584071.4 9	2179876. 25	Метод спутниковых геодезических измерений (определений)	0.10	–

**2. Сведения о частях границ уточняемого земельного участка с кадастровым номером
53:23:8624303:976**

Обозначение части границ		Горизонтальное проложение (S), м	Описание прохождения части границ	Отметка о наличии земельного спора о местоположении границ земельного участка
от г.	до г.			
1	2	3	4	5
н62У	н2003У	6.52	–	–

1	2	3	4	5	6	7	8
н60У	–	–	584073.2 4	2179872. 60	Метод спутниковых геодезических измерений (определений)	0.10	–
н2005У	–	–	584067.3 4	2179869. 83	Метод спутниковых геодезических измерений (определений)	0.10	–
н2003У	–	–	584065.6 5	2179873. 34	Метод спутниковых геодезических измерений (определений)	0.10	–
н62У	–	–	584071.4 9	2179876. 25	Метод спутниковых геодезических измерений (определений)	0.10	–
н60У	–	–	584073.2 4	2179872. 60	Метод спутниковых геодезических измерений (определений)	0.10	–

2. Сведения о частях границ уточняемого земельного участка с кадастровым номером 53:23:8624303:977

Обозначение части границ		Горизонтальное проложение (S), м	Описание прохождения части границ	Отметка о наличии земельного спора о местоположении границ земельного участка
от т.	до т.			
1	2	3	4	5
н60У	н2005У	6.52	–	–
н2005У	н2003У	3.90	–	–
н2003У	н62У	6.52	–	–
н62У	н60У	4.05	–	–

3. Общие сведения об уточняемом земельном участке с кадастровым номером

53:23:8624303:977

№ п/п	Наименование характеристики земельного участка	Значение характеристики
1	2	3
1	Адрес земельного участка	Новгородская обл, Великий Новгород г, ул
	Местоположение земельного участка (при отсутствии присвоенного адреса)	—
	Дополнительные сведения о местоположении земельного участка	—
2	Площадь земельного участка ± величина погрешности определения площади ($P \pm \Delta P$), м ²	26 кв.м ± 1.78 кв.м
3	Формула, примененная для расчета предельной допустимой погрешности определения площади земельного участка (ΔP), м ²	$\Delta P = 3.5 * 0.10 * \sqrt{26} = 1.78$
4	Площадь земельного участка согласно сведениям Единого государственного реестра недвижимости ($P_{\text{кад}}$), м ²	21
5	Оценка расхождения P и $P_{\text{кад}}$ ($P - P_{\text{кад}}$), м ²	5 кв.м
6	Предельный минимальный и максимальный размеры земельного участка ($P_{\text{мин}}$ и $P_{\text{макс}}$), м ²	—
7	Кадастровый или иной номер (обозначение) здания, сооружения, объекта незавершенного строительства, расположенного на земельном участке	—
8	Иные сведения	—

Сведения об уточняемых земельных участках

1. Сведения о характерных точках границы уточняемого земельного участка с кадастровым номером 53:23:8624303:978

Зона №

Обозначение характерных точек границ	Существующие координаты, м		Уточненные координаты, м		Метод определения координат	Средняя квадратическая погрешность определения координат характерной точки (Mt), м	Формулы, примененные для расчета средней квадратической погрешности определения координат характерной точки (Mt), м
	X	Y	X	Y			
1	2	3	4	5	6	7	8
н59У	—	—	584075.16	2179868.48	Метод спутниковых геодезичес	0.10	—

					ких измерений (определений)		
н2006У	–	–	584069.39	2179865.59	Метод спутниковых геодезических измерений (определений)	0.10	–
н2005У	–	–	584067.34	2179869.83	Метод спутниковых геодезических измерений (определений)	0.10	–
н60У	–	–	584073.24	2179872.60	Метод спутниковых геодезических измерений (определений)	0.10	–
н59У	–	–	584075.16	2179868.48	Метод спутниковых геодезических измерений (определений)	0.10	–

2. Сведения о частях границ уточняемого земельного участка с кадастровым номером 53:23:8624303:978

Обозначение части границ		Горизонтальное проложение (S), м	Описание прохождения части границ	Отметка о наличии земельного спора о местоположении границ земельного участка
от т.	до т.			
1	2	3	4	5
н59У	н2006У	6.45	–	–
н2006У	н2005У	4.71	–	–
н2005У	н60У	6.52	–	–
н60У	н59У	4.55	–	–

3. Общие сведения об уточняемом земельном участке с кадастровым номером 53:23:8624303:978

№ п/п	Наименование характеристики земельного участка	Значение характеристики
1	2	3
1	Адрес земельного участка	Новгородская обл, Великий Новгород г, Гск

		СПМК-17 тер
	Местоположение земельного участка (при отсутствии присвоенного адреса)	—
	Дополнительные сведения о местоположении земельного участка	—
2	Площадь земельного участка ± величина погрешности определения площади ($P \pm \Delta P$), м ²	30 кв.м ± 1.92 кв.м
3	Формула, примененная для расчета предельной допустимой погрешности определения площади земельного участка (ΔP), м ²	$\Delta P = 3.5 * 0.10 * \sqrt{30} = 1.92$
4	Площадь земельного участка согласно сведениям Единого государственного реестра недвижимости ($P_{\text{кад}}$), м ²	29
5	Оценка расхождения P и $P_{\text{кад}}$ ($P - P_{\text{кад}}$), м ²	1 кв.м
6	Предельный минимальный и максимальный размеры земельного участка ($P_{\text{мин}}$ и $P_{\text{макс}}$), м ²	18 45
7	Кадастровый или иной номер (обозначение) здания, сооружения, объекта незавершенного строительства, расположенного на земельном участке	53:23:0000000:9554
8	Иные сведения	—

Сведения об уточняемых земельных участках

1. Сведения о характерных точках границы уточняемого земельного участка с кадастровым номером 53:23:8624303:979

Зона №

Обозначение характерных точек границ	Существующие координаты, м		Уточненные координаты, м		Метод определения координат	Средняя квадратическая погрешность определения координат характерной точки (Mt), м	Формулы, примененные для расчета средней квадратической погрешности определения координат характерной точки (Mt), м
	X	Y	X	Y			
1	2	3	4	5	6	7	8
н2007У	—	—	584077.7 7	2179863. 43	Метод спутниковых геодезических измерений (определений)	0.10	—

н59У	–	–	584075.1 6	2179868. 48	Метод спутниковых геодезических измерений (определений)	0.10	–
н2006У	–	–	584069.3 9	2179865. 59	Метод спутниковых геодезических измерений (определений)	0.10	–
н2008У	–	–	584071.8 4	2179860. 51	Метод спутниковых геодезических измерений (определений)	0.10	–
н2007У	–	–	584077.7 7	2179863. 43	Метод спутниковых геодезических измерений (определений)	0.10	–

**2. Сведения о частях границ уточняемого земельного участка с кадастровым номером
53:23:8624303:979**

Обозначение части границ		Горизонтальное проложение (S), м	Описание прохождения части границ	Отметка о наличии земельного спора о местоположении границ земельного участка
от т.	до т.			
1	2	3	4	5
н2007У	н59У	5.68	–	–
н59У	н2006У	6.45	–	–
н2006У	н2008У	5.64	–	–
н2008У	н2007У	6.61	–	–

**3. Общие сведения об уточняемом земельном участке с кадастровым номером
53:23:8624303:979**

№ п/п	Наименование характеристики земельного участка	Значение характеристики
1	2	3
1	Адрес земельного участка	Новгородская обл, Великий Новгород г, Лужское ш
	Местоположение земельного участка (при отсутствии присвоенного адреса)	–

	Дополнительные сведения о местоположении земельного участка	–
2	Площадь земельного участка ± величина погрешности определения площади ($P \pm \Delta P$), м ²	37 кв.м ± 2.13 кв.м
3	Формула, примененная для расчета предельной допустимой погрешности определения площади земельного участка (ΔP), м ²	$\Delta P = 3.5 * 0.10 * \sqrt{37} = 2.13$
4	Площадь земельного участка согласно сведениям Единого государственного реестра недвижимости ($P_{\text{кад}}$), м ²	35
5	Оценка расхождения P и $P_{\text{кад}}$ ($P - P_{\text{кад}}$), м ²	2 кв.м
6	Предельный минимальный и максимальный размеры земельного участка ($P_{\text{мин}}$ и $P_{\text{макс}}$), м ²	18 45
7	Кадастровый или иной номер (обозначение) здания, сооружения, объекта незавершенного строительства, расположенного на земельном участке	53:23:0000000:9592
8	Иные сведения	–

Сведения об уточняемых земельных участках

1. Сведения о характерных точках границы уточняемого земельного участка с кадастровым номером 53:23:8624303:98

Зона №

Обозначение характерных точек границ	Существующие координаты, м		Уточненные координаты, м		Метод определения координат	Средняя квадратическая погрешность определения координат характерной точки (Mt), м	Формулы, примененные для расчета средней квадратической погрешности определения координат характерной точки (Mt), м
	X	Y	X	Y			
1	2	3	4	5	6	7	8
н598У	–	–	583802.7 2	2179720. 52	Метод спутниковых геодезических измерений (определений)	0.10	–
н1996У	–	–	583797.1 8	2179717. 80	Метод спутниковых геодезических измерений (определений)	0.10	–

					ких измерений (определений)		
н1994У	–	–	583795.63	2179720.96	Метод спутниковых геодезических измерений (определений)	0.10	–
н600У	–	–	583801.17	2179723.68	Метод спутниковых геодезических измерений (определений)	0.10	–
н598У	–	–	583802.72	2179720.52	Метод спутниковых геодезических измерений (определений)	0.10	–

2. Сведения о частях границ уточняемого земельного участка с кадастровым номером 53:23:8624303:98

Обозначение части границ		Горизонтальное проложение (S), м	Описание прохождения части границ	Отметка о наличии земельного спора о местоположении границ земельного участка
от т. 1	до т. 2			
1	2	3	4	5
н598У	н1996У	6.17	–	–
н1996У	н1994У	3.52	–	–
н1994У	н600У	6.17	–	–
н600У	н598У	3.52	–	–

3. Общие сведения об уточняемом земельном участке с кадастровым номером 53:23:8624303:98

№ п/п	Наименование характеристики земельного участка	Значение характеристики
1	2	3
1	Адрес земельного участка	Новгородская обл, Великий Новгород г, ул
	Местоположение земельного участка (при отсутствии присвоенного адреса)	–
	Дополнительные сведения о местоположении земельного участка	–
2	Площадь земельного участка ± величина погрешности определения площади ($P \pm \Delta P$), м ²	22 кв.м ± 1.63 кв.м

3	Формула, примененная для расчета предельной допустимой погрешности определения площади земельного участка (ΔP), м ²	$\Delta P = 3.5 * 0.10 * \sqrt{22} = 1.63$
4	Площадь земельного участка согласно сведениям Единого государственного реестра недвижимости ($P_{\text{кад}}$), м ²	22
5	Оценка расхождения P и $P_{\text{кад}}$ ($P - P_{\text{кад}}$), м ²	0 кв.м
6	Предельный минимальный и максимальный размеры земельного участка ($P_{\text{мин}}$ и $P_{\text{макс}}$), м ²	18 45
7	Кадастровый или иной номер (обозначение) здания, сооружения, объекта незавершенного строительства, расположенного на земельном участке	53:23:8624303:1576
8	Иные сведения	—

Сведения об уточняемых земельных участках

1. Сведения о характерных точках границы уточняемого земельного участка с кадастровым номером 53:23:8624303:987

Зона № —

Обозначение характерных точек границ	Существующие координаты, м		Уточненные координаты, м		Метод определения координат	Средняя квадратическая погрешность определения координат характерной точки (Mt), м	Формулы, примененные для расчета средней квадратической погрешности определения координат характерной точки (Mt), м
	X	Y	X	Y			
1	2	3	4	5	6	7	8
н52У	—	—	584090.0 2	2179836. 96	Метод спутниковых геодезических измерений (определений)	0.10	—
н2155У	—	—	584084.3 1	2179834. 06	Метод спутниковых геодезических измерений (определений)	0.10	—
н2156У	—	—	584081.6	2179839.	Метод	0.10	—

			8	22	спутниковых геодезических измерений (определений)		
н53У	–	–	584087.40	2179842.12	Метод спутниковых геодезических измерений (определений)	0.10	–
н52У	–	–	584090.02	2179836.96	Метод спутниковых геодезических измерений (определений)	0.10	–

2. Сведения о частях границ уточняемого земельного участка с кадастровым номером 53:23:8624303:987

Обозначение части границ		Горизонтальное проложение (S), м	Описание прохождения части границ	Отметка о наличии земельного спора о местоположении границ земельного участка
от т.	до т.			
1	2	3	4	5
н52У	н2155У	6.40	–	–
н2155У	н2156У	5.79	–	–
н2156У	н53У	6.41	–	–
н53У	н52У	5.79	–	–

3. Общие сведения об уточняемом земельном участке с кадастровым номером 53:23:8624303:987

№ п/п	Наименование характеристики земельного участка	Значение характеристики
1	2	3
1	Адрес земельного участка	–
	Местоположение земельного участка (при отсутствии присвоенного адреса)	Новгородская обл, Великий Новгород г, ул
	Дополнительные сведения о местоположении земельного участка	–
2	Площадь земельного участка ± величина погрешности определения площади ($P \pm \Delta P$), м ²	37 кв.м ± 2.13 кв.м
3	Формула, примененная для расчета предельной допустимой погрешности определения площади земельного участка (ΔP), м ²	$\Delta P = 3.5 * 0.10 * \sqrt{37} = 2.13$
4	Площадь земельного участка	21

	согласно сведениям Единого государственного реестра недвижимости ($P_{\text{кад}}$), м^2	
5	Оценка расхождения P и $P_{\text{кад}}$ ($P - P_{\text{кад}}$), м^2	16 кв.м
6	Предельный минимальный и максимальный размеры земельного участка ($P_{\text{мин}}$ и $P_{\text{макс}}$), м^2	—
7	Кадастровый или иной номер (обозначение) здания, сооружения, объекта незавершенного строительства, расположенного на земельном участке	—
8	Иные сведения	—

Сведения об уточняемых земельных участках

1. Сведения о характерных точках границы уточняемого земельного участка с кадастровым номером 53:23:8624303:989

Зона № —

Обозначение характерных точек границ	Существующие координаты, м		Уточненные координаты, м		Метод определения координат	Средняя квадратическая погрешность определения координат характерной точки (Mt), м	Формулы, примененные для расчета средней квадратической погрешности определения координат характерной точки (Mt), м
	X	Y	X	Y			
1	2	3	4	5	6	7	8
н47У	—	—	584093.03	2179830.54	Метод спутниковых геодезических измерений (определений)	0.10	—
н2009У	—	—	584087.53	2179827.71	Метод спутниковых геодезических измерений (определений)	0.10	—
н2010У	—	—	584085.94	2179830.84	Метод спутниковых геодезических измерений	0.10	—

					(определен ий)		
н49У	–	–	584091.5 4	2179833. 71	Метод спутников ых геодезичес ких измерений (определен ий)	0.10	–
н47У	–	–	584093.0 3	2179830. 54	Метод спутников ых геодезичес ких измерений (определен ий)	0.10	–

**2. Сведения о частях границ уточняемого земельного участка с кадастровым номером
53:23:8624303:989**

Обозначение части границ		Горизонтальное проложение (S), м	Описание прохождения части границ	Отметка о наличии земельного спора о местоположении границ земельного участка
от т.	до т.			
1	2	3	4	5
н47У	н2009У	6.19	–	–
н2009У	н2010У	3.51	–	–
н2010У	н49У	6.29	–	–
н49У	н47У	3.50	–	–

**3. Общие сведения об уточняемом земельном участке с кадастровым номером
53:23:8624303:989**

№ п/п	Наименование характеристики земельного участка	Значение характеристики
1	2	3
1	Адрес земельного участка	Новгородская обл, Великий Новгород г, ул
	Местоположение земельного участка (при отсутствии присвоенного адреса)	–
	Дополнительные сведения о местоположении земельного участка	–
2	Площадь земельного участка ± величина погрешности определения площади ($P \pm \Delta P$), м ²	22 кв.м ± 1.64 кв.м
3	Формула, примененная для расчета предельной допустимой погрешности определения площади земельного участка (ΔP), м ²	$\Delta P = 3.5 * 0.10 * \sqrt{22} = 1.64$
4	Площадь земельного участка согласно сведениям Единого государственного реестра недвижимости ($P_{\text{кад}}$), м ²	21
5	Оценка расхождения P и $P_{\text{кад}}$ ($P - P_{\text{кад}}$), м ²	1 кв.м

6	Предельный минимальный и максимальный размеры земельного участка ($P_{\text{мин}}$ и $P_{\text{макс}}$), M^2	–
7	Кадастровый или иной номер (обозначение) здания, сооружения, объекта незавершенного строительства, расположенного на земельном участке	–
8	Иные сведения	–

Сведения об уточняемых земельных участках

1. Сведения о характерных точках границы уточняемого земельного участка с кадастровым номером 53:23:8624303:99 Зона № –

Обозначение характерных точек границ	Существующие координаты, м		Уточненные координаты, м		Метод определения координат	Средняя квадратическая погрешность определения координат характерной точки (Mt), м	Формулы, примененные для расчета средней квадратической погрешности определения координат характерной точки (Mt), м
	X	Y	X	Y			
1	2	3	4	5	6	7	8
н14У	–	–	583804.27	2179717.36	Метод спутниковых геодезических измерений (определений)	0.10	–
н13У	–	–	583798.73	2179714.64	Метод спутниковых геодезических измерений (определений)	0.10	–
н1996У	–	–	583797.18	2179717.80	Метод спутниковых геодезических измерений (определений)	0.10	–
н598У	–	–	583802.72	2179720.52	Метод спутниковых геодезических измерений (определений)	0.10	–

					ких измерений (определений)		
н14У	—	—	583804.27	2179717.36	Метод спутниковых геодезических измерений (определений)	0.10	—

2. Сведения о частях границ уточняемого земельного участка с кадастровым номером 53:23:8624303:99

Обозначение части границ		Горизонтальное проложение (S), м	Описание прохождения части границ	Отметка о наличии земельного спора о местоположении границ земельного участка
от т. 1	до т. 2			
н14У	н13У	6.17	—	—
н13У	н1996У	3.52	—	—
н1996У	н598У	6.17	—	—
н598У	н14У	3.52	—	—

3. Общие сведения об уточняемом земельном участке с кадастровым номером 53:23:8624303:99

№ п/п	Наименование характеристики земельного участка	Значение характеристики
1	2	3
1	Адрес земельного участка	Новгородская обл, Великий Новгород г, ул
	Местоположение земельного участка (при отсутствии присвоенного адреса)	—
	Дополнительные сведения о местоположении земельного участка	—
2	Площадь земельного участка ± величина погрешности определения площади ($P \pm \Delta P$), м ²	22 кв.м ± 1.63 кв.м
3	Формула, примененная для расчета предельной допустимой погрешности определения площади земельного участка (ΔP), м ²	$\Delta P = 3.5 * 0.10 * \sqrt{22} = 1.63$
4	Площадь земельного участка согласно сведениям Единого государственного реестра недвижимости ($P_{\text{кад}}$), м ²	21
5	Оценка расхождения P и $P_{\text{кад}}$ ($P - P_{\text{кад}}$), м ²	1 кв.м
6	Предельный минимальный и максимальный размеры земельного участка ($P_{\text{мин}}$ и $P_{\text{макс}}$), м ²	—
7	Кадастровый или иной номер (обозначение) здания, сооружения, объекта незавершенного	—

	строительства, расположенного на земельном участке						
8	Иные сведения		–				
Сведения об уточняемых земельных участках							
1. Сведения о характерных точках границы уточняемого земельного участка с кадастровым номером 53:23:8624303:990							
Зона № –							
Обозначение характерных точек границ	Существующие координаты, м		Уточненные координаты, м		Метод определения координат	Средняя квадратическая погрешность определения координат характерной точки (Mt), м	Формулы, примененные для расчета средней квадратической погрешности определения координат характерной точки (Mt), м
	X	Y	X	Y			
1	2	3	4	5	6	7	8
н45У	–	–	584094.64	2179827.39	Метод спутниковых геодезических измерений (определений)	0.10	–
н2011У	–	–	584089.13	2179824.56	Метод спутниковых геодезических измерений (определений)	0.10	–
н2009У	–	–	584087.53	2179827.71	Метод спутниковых геодезических измерений (определений)	0.10	–
н47У	–	–	584093.03	2179830.54	Метод спутниковых геодезических измерений (определений)	0.10	–
н45У	–	–	584094.6	2179827.	Метод	0.10	–

			4	39	спутниковых геодезических измерений (определен ий)		
--	--	--	---	----	--	--	--

2. Сведения о частях границ уточняемого земельного участка с кадастровым номером 53:23:8624303:990

Обозначение части границ		Горизонтальное проложение (S), м	Описание прохождения части границ	Отметка о наличии земельного спора о местоположении границ земельного участка
от т. 1	до т. 2			
н45У	н2011У	6.19	—	—
н2011У	н2009У	3.53	—	—
н2009У	н47У	6.19	—	—
н47У	н45У	3.54	—	—

3. Общие сведения об уточняемом земельном участке с кадастровым номером 53:23:8624303:990

№ п/п	Наименование характеристики земельного участка	Значение характеристики
1	2	3
1	Адрес земельного участка	Новгородская обл, Великий Новгород г, ул
	Местоположение земельного участка (при отсутствии присвоенного адреса)	—
	Дополнительные сведения о местоположении земельного участка	—
2	Площадь земельного участка ± величина погрешности определения площади ($P \pm \Delta P$), м ²	22 кв.м ± 1.64 кв.м
3	Формула, примененная для расчета предельной допустимой погрешности определения площади земельного участка (ΔP), м ²	$\Delta P = 3.5 * 0.10 * \sqrt{22} = 1.64$
4	Площадь земельного участка согласно сведениям Единого государственного реестра недвижимости ($P_{\text{кад}}$), м ²	24
5	Оценка расхождения P и $P_{\text{кад}}$ ($P - P_{\text{кад}}$), м ²	2 кв.м
6	Предельный минимальный и максимальный размеры земельного участка ($P_{\text{мин}}$ и $P_{\text{макс}}$), м ²	—
7	Кадастровый или иной номер (обозначение) здания, сооружения, объекта незавершенного строительства, расположенного на земельном участке	—
8	Иные сведения	—

Сведения об уточняемых земельных участках

1. Сведения о характерных точках границы уточняемого земельного участка с кадастровым номером 53:23:8624303:991

Зона № —

Обозначение характерных точек границ	Существующие координаты, м		Уточненные координаты, м		Метод определения координат	Средняя квадратическая погрешность определения координат характерной точки (Mt), м	Формулы, примененные для расчета средней квадратической погрешности определения координат характерной точки (Mt), м
	X	Y	X	Y			
1	2	3	4	5	6	7	8
н44У	—	—	584096.2 2	2179824. 29	Метод спутниковых геодезических измерений (определений)	0.10	—
н2012У	—	—	584090.7 1	2179821. 46	Метод спутниковых геодезических измерений (определений)	0.10	—
н2011У	—	—	584089.1 3	2179824. 56	Метод спутниковых геодезических измерений (определений)	0.10	—
н45У	—	—	584094.6 4	2179827. 39	Метод спутниковых геодезических измерений (определений)	0.10	—
н44У	—	—	584096.2 2	2179824. 29	Метод спутниковых геодезических измерений	0.10	—

					(определен ий)		
--	--	--	--	--	-------------------	--	--

**2. Сведения о частях границ уточняемого земельного участка с кадастровым номером
53:23:8624303:991**

Обозначение части границ		Горизонтальное проложение (S), м	Описание прохождения части границ	Отметка о наличии земельного спора о местоположении границ земельного участка
от т.	до т.			
1	2	3	4	5
н44У	н2012У	6.19	—	—
н2012У	н2011У	3.48	—	—
н2011У	н45У	6.19	—	—
н45У	н44У	3.48	—	—

**3. Общие сведения об уточняемом земельном участке с кадастровым номером
53:23:8624303:991**

№ п/п	Наименование характеристики земельного участка	Значение характеристики
1	2	3
1	Адрес земельного участка	Новгородская обл, Новгородский р-н, Великий Новгород г, ГСК Азот-6 тер
	Местоположение земельного участка (при отсутствии присвоенного адреса)	—
	Дополнительные сведения о местоположении земельного участка	—
2	Площадь земельного участка ± величина погрешности определения площади ($P \pm \Delta P$), м ²	22 кв.м ± 1.62 кв.м
3	Формула, примененная для расчета предельной допустимой погрешности определения площади земельного участка (ΔP), м ²	$\Delta P = 3.5 * 0.10 * \sqrt{22} = 1.62$
4	Площадь земельного участка согласно сведениям Единого государственного реестра недвижимости ($P_{\text{кад}}$), м ²	22
5	Оценка расхождения P и $P_{\text{кад}}$ ($P - P_{\text{кад}}$), м ²	0 кв.м
6	Предельный минимальный и максимальный размеры земельного участка ($P_{\text{мин}}$ и $P_{\text{макс}}$), м ²	18 45
7	Кадастровый или иной номер (обозначение) здания, сооружения, объекта незавершенного строительства, расположенного на земельном участке	53:23:8624303:1513
8	Иные сведения	—

Сведения об уточняемых земельных участках

1. Сведения о характерных точках границы уточняемого земельного участка с кадастровым номером 53:23:8624303:992

Зона № —

Обозначение характерных точек границ	Существующие координаты, м		Уточненные координаты, м		Метод определения координат	Средняя квадратиче ская погрешнос ть определени я координат характерно й точки (Mt), м	Формулы, примененные для расчета средней квадратическ ой погрешности определения координат характерной точки (Mt), м
	X	Y	X	Y			
1	2	3	4	5	6	7	8
н41У	–	–	584097.8 3	2179821. 15	Метод спутников ых геодезичес ких измерений (определен ий)	0.10	–
н2014У	–	–	584092.3 0	2179818. 33	Метод спутников ых геодезичес ких измерений (определен ий)	0.10	–
н2012У	–	–	584090.7 1	2179821. 46	Метод спутников ых геодезичес ких измерений (определен ий)	0.10	–
н44У	–	–	584096.2 2	2179824. 29	Метод спутников ых геодезичес ких измерений (определен ий)	0.10	–
н41У	–	–	584097.8 3	2179821. 15	Метод спутников ых геодезичес ких измерений (определен ий)	0.10	–

2. Сведения о частях границ уточняемого земельного участка с кадастровым номером

53:23:8624303:992

Обозначение части границ		Горизонтальное проложение (S), м	Описание прохождения части границ	Отметка о наличии земельного спора о местоположении границ земельного участка
от т.	до т.			
1	2	3	4	5
н41У	н2014У	6.21	—	—
н2014У	н2012У	3.51	—	—
н2012У	н44У	6.19	—	—
н44У	н41У	3.53	—	—

3. Общие сведения об уточняемом земельном участке с кадастровым номером

53:23:8624303:992

№ п/п	Наименование характеристики земельного участка	Значение характеристики
1	2	3
1	Адрес земельного участка	Новгородская обл, Великий Новгород г, ул
	Местоположение земельного участка (при отсутствии присвоенного адреса)	—
	Дополнительные сведения о местоположении земельного участка	—
2	Площадь земельного участка ± величина погрешности определения площади ($P \pm \Delta P$), м ²	22 кв.м ± 1.64 кв.м
3	Формула, примененная для расчета предельной допустимой погрешности определения площади земельного участка (ΔP), м ²	$\Delta P = 3.5 * 0.10 * \sqrt{22} = 1.64$
4	Площадь земельного участка согласно сведениям Единого государственного реестра недвижимости ($P_{\text{кад}}$), м ²	21
5	Оценка расхождения P и $P_{\text{кад}}$ ($P - P_{\text{кад}}$), м ²	1 кв.м
6	Предельный минимальный и максимальный размеры земельного участка ($P_{\text{мин}}$ и $P_{\text{макс}}$), м ²	—
7	Кадастровый или иной номер (обозначение) здания, сооружения, объекта незавершенного строительства, расположенного на земельном участке	—
8	Иные сведения	—

Сведения об уточняемых земельных участках

1. Сведения о характерных точках границы уточняемого земельного участка с кадастровым номером 53:23:8624303:993

Зона № —

Обозначение характерных точек границ	Существующие координаты, м	Уточненные координаты, м	Метод определения координат	Средняя квадратическая погрешность	Формулы, примененные для расчета средней квадратическ
--------------------------------------	----------------------------	--------------------------	-----------------------------	------------------------------------	---

	X	Y	X	Y		определени я координат характерно й точки (Mт), м	ой погрешности определения координат характерной точки (Mт), м
1	2	3	4	5	6	7	8
н39У	–	–	584099.4 2	2179818. 02	Метод спутников ых геодезичес ких измерений (определен ий)	0.10	–
н2015У	–	–	584093.8 8	2179815. 21	Метод спутников ых геодезичес ких измерений (определен ий)	0.10	–
н2014У	–	–	584092.3 0	2179818. 33	Метод спутников ых геодезичес ких измерений (определен ий)	0.10	–
н41У	–	–	584097.8 3	2179821. 15	Метод спутников ых геодезичес ких измерений (определен ий)	0.10	–
н39У	–	–	584099.4 2	2179818. 02	Метод спутников ых геодезичес ких измерений (определен ий)	0.10	–

**2. Сведения о частях границ уточняемого земельного участка с кадастровым номером
53:23:8624303:993**

Обозначение части границ		Горизонтальное проложение (S), м	Описание прохождения части границ	Отметка о наличии земельного спора о местоположении границ земельного участка
от т.	до т.			

						й точки (Mт), м	характерной точки (Mт), м
1	2	3	4	5	6	7	8
н37У	–	–	584101.0 1	2179814. 90	Метод спутников ых геодезичес ких измерений (определен ий)	0.10	–
н2016У	–	–	584095.4 7	2179812. 09	Метод спутников ых геодезичес ких измерений (определен ий)	0.10	–
н2015У	–	–	584093.8 8	2179815. 21	Метод спутников ых геодезичес ких измерений (определен ий)	0.10	–
н39У	–	–	584099.4 2	2179818. 02	Метод спутников ых геодезичес ких измерений (определен ий)	0.10	–
н37У	–	–	584101.0 1	2179814. 90	Метод спутников ых геодезичес ких измерений (определен ий)	0.10	–

**2. Сведения о частях границ уточняемого земельного участка с кадастровым номером
53:23:8624303:994**

Обозначение части границ		Горизонтальное проложение (S), м	Описание прохождения части границ	Отметка о наличии земельного спора о местоположении границ земельного участка
от г.	до г.			
1	2	3	4	5
–	–	–	–	–

**3. Общие сведения об уточняемом земельном участке с кадастровым номером
53:23:8624303:994**

№ п/п	Наименование характеристики земельного участка	Значение характеристики
1	2	3
1	Адрес земельного участка	Новгородская обл, Великий Новгород г, ул
	Местоположение земельного участка (при отсутствии присвоенного адреса)	—
	Дополнительные сведения о местоположении земельного участка	—
2	Площадь земельного участка ± величина погрешности определения площади ($P \pm \Delta P$), м ²	22 кв.м ± 1.63 кв.м
3	Формула, примененная для расчета предельной допустимой погрешности определения площади земельного участка (ΔP), м ²	$\Delta P = 3.5 * 0.10 * \sqrt{22} = 1.63$
4	Площадь земельного участка согласно сведениям Единого государственного реестра недвижимости ($P_{\text{кад}}$), м ²	21
5	Оценка расхождения P и $P_{\text{кад}}$ ($P - P_{\text{кад}}$), м ²	1 кв.м
6	Предельный минимальный и максимальный размеры земельного участка ($P_{\text{мин}}$ и $P_{\text{макс}}$), м ²	—
7	Кадастровый или иной номер (обозначение) здания, сооружения, объекта незавершенного строительства, расположенного на земельном участке	—
8	Иные сведения	—

Сведения об уточняемых земельных участках

1. Сведения о характерных точках границы уточняемого земельного участка с кадастровым номером 53:23:8624303:995

Зона № —

Обозначение характерных точек границ	Существующие координаты, м		Уточненные координаты, м		Метод определения координат	Средняя квадратическая погрешность определения координат характерной точки (Mt), м	Формулы, примененные для расчета средней квадратической погрешности определения координат характерной точки (Mt), м
	X	Y	X	Y			
1	2	3	4	5	6	7	8
н33У	—	—	584102.6 1	2179811. 76	Метод спутниковых	0.10	—

					геодезических измерений (определений)		
н2017У	–	–	584097.08	2179808.93	Метод спутниковых геодезических измерений (определений)	0.10	–
н2016У	–	–	584095.47	2179812.09	Метод спутниковых геодезических измерений (определений)	0.10	–
н37У	–	–	584101.01	2179814.90	Метод спутниковых геодезических измерений (определений)	0.10	–
н33У	–	–	584102.61	2179811.76	Метод спутниковых геодезических измерений (определений)	0.10	–

2. Сведения о частях границ уточняемого земельного участка с кадастровым номером 53:23:8624303:995

Обозначение части границ		Горизонтальное проложение (S), м	Описание прохождения части границ	Отметка о наличии земельного спора о местоположении границ земельного участка
от т.	до т.			
1	2	3	4	5
н33У	н2017У	6.21	–	–
н2017У	н2016У	3.55	–	–
н2016У	н37У	6.21	–	–
н37У	н33У	3.52	–	–

3. Общие сведения об уточняемом земельном участке с кадастровым номером 53:23:8624303:995

№ п/п	Наименование характеристики земельного участка	Значение характеристики
1	2	3

1	Адрес земельного участка	Новгородская обл, Великий Новгород г, ул
	Местоположение земельного участка (при отсутствии присвоенного адреса)	—
	Дополнительные сведения о местоположении земельного участка	—
2	Площадь земельного участка ± величина погрешности определения площади ($P \pm \Delta P$), м ²	22 кв.м ± 1.64 кв.м
3	Формула, примененная для расчета предельной допустимой погрешности определения площади земельного участка (ΔP), м ²	$\Delta P = 3.5 * 0.10 * \sqrt{22} = 1.64$
4	Площадь земельного участка согласно сведениям Единого государственного реестра недвижимости ($P_{\text{кад}}$), м ²	22
5	Оценка расхождения P и $P_{\text{кад}}$ ($P - P_{\text{кад}}$), м ²	0 кв.м
6	Предельный минимальный и максимальный размеры земельного участка ($P_{\text{мин}}$ и $P_{\text{макс}}$), м ²	—
7	Кадастровый или иной номер (обозначение) здания, сооружения, объекта незавершенного строительства, расположенного на земельном участке	—
8	Иные сведения	—

Сведения об уточняемых земельных участках

1. Сведения о характерных точках границы уточняемого земельного участка с кадастровым номером 53:23:8624303:996

Зона №

Обозначение характерных точек границ	Существующие координаты, м		Уточненные координаты, м		Метод определения координат	Средняя квадратическая погрешность определения координат характерной точки (Mt), м	Формулы, примененные для расчета средней квадратической погрешности определения координат характерной точки (Mt), м
	X	Y	X	Y			
1	2	3	4	5	6	7	8
н32У	—	—	584104.20	2179808.62	Метод спутниковых геодезических измерений (определений)	0.10	—

н2018У	–	–	584098.6 7	2179805. 78	Метод спутниковых геодезических измерений (определений)	0.10	–
н2017У	–	–	584097.0 8	2179808. 93	Метод спутниковых геодезических измерений (определений)	0.10	–
н33У	–	–	584102.6 1	2179811. 76	Метод спутниковых геодезических измерений (определений)	0.10	–
н32У	–	–	584104.2 0	2179808. 62	Метод спутниковых геодезических измерений (определений)	0.10	–

**2. Сведения о частях границ уточняемого земельного участка с кадастровым номером
53:23:8624303:996**

Обозначение части границ		Горизонтальное проложение (S), м	Описание прохождения части границ	Отметка о наличии земельного спора о местоположении границ земельного участка
от т.	до т.			
1	2	3	4	5
н32У	н2018У	6.22	–	–
н2018У	н2017У	3.53	–	–
н2017У	н33У	6.21	–	–
н33У	н32У	3.52	–	–

**3. Общие сведения об уточняемом земельном участке с кадастровым номером
53:23:8624303:996**

№ п/п	Наименование характеристики земельного участка	Значение характеристики
1	2	3
1	Адрес земельного участка	Новгородская обл, Великий Новгород г, Гск Азот-6 тер, 128 гараж
	Местоположение земельного участка (при отсутствии присвоенного адреса)	–

	Дополнительные сведения о местоположении земельного участка	–
2	Площадь земельного участка ± величина погрешности определения площади ($P \pm \Delta P$), м ²	22 кв.м ± 1.64 кв.м
3	Формула, примененная для расчета предельной допустимой погрешности определения площади земельного участка (ΔP), м ²	$\Delta P = 3.5 * 0.10 * \sqrt{22} = 1.64$
4	Площадь земельного участка согласно сведениям Единого государственного реестра недвижимости ($P_{\text{кад}}$), м ²	22
5	Оценка расхождения P и $P_{\text{кад}}$ ($P - P_{\text{кад}}$), м ²	0 кв.м
6	Предельный минимальный и максимальный размеры земельного участка ($P_{\text{мин}}$ и $P_{\text{макс}}$), м ²	18 45
7	Кадастровый или иной номер (обозначение) здания, сооружения, объекта незавершенного строительства, расположенного на земельном участке	53:23:8624303:1846
8	Иные сведения	–

Сведения об уточняемых земельных участках

1. Сведения о характерных точках границы уточняемого земельного участка с кадастровым номером 53:23:8624303:997

Зона №

Обозначение характерных точек границ	Существующие координаты, м		Уточненные координаты, м		Метод определения координат	Средняя квадратическая погрешность определения координат характерной точки (Mt), м	Формулы, примененные для расчета средней квадратической погрешности определения координат характерной точки (Mt), м
	X	Y	X	Y			
1	2	3	4	5	6	7	8
н29У	–	–	584105.78	2179805.48	Метод спутниковых геодезических измерений (определений)	0.10	–
н2019У	–	–	584100.28	2179802.63	Метод спутниковых геодезических измерений (определений)	0.10	–

					ких измерений (определений)		
н2018У	–	–	584098.67	2179805.78	Метод спутниковых геодезических измерений (определений)	0.10	–
н32У	–	–	584104.20	2179808.62	Метод спутниковых геодезических измерений (определений)	0.10	–
н29У	–	–	584105.78	2179805.48	Метод спутниковых геодезических измерений (определений)	0.10	–

2. Сведения о частях границ уточняемого земельного участка с кадастровым номером 53:23:8624303:997

Обозначение части границ		Горизонтальное проложение (S), м	Описание прохождения части границ	Отметка о наличии земельного спора о местоположении границ земельного участка
от т.	до т.			
1	2	3	4	5
н29У	н2019У	6.19	–	–
н2019У	н2018У	3.54	–	–
н2018У	н32У	6.22	–	–
н32У	н29У	3.52	–	–

3. Общие сведения об уточняемом земельном участке с кадастровым номером 53:23:8624303:997

№ п/п	Наименование характеристики земельного участка	Значение характеристики
1	2	3
1	Адрес земельного участка	Новгородская обл, Великий Новгород г, ул
	Местоположение земельного участка (при отсутствии присвоенного адреса)	–
	Дополнительные сведения о местоположении земельного участка	–
2	Площадь земельного участка ± величина погрешности определения площади ($P \pm \Delta P$), м ²	22 кв.м ± 1.64 кв.м

3	Формула, примененная для расчета предельной допустимой погрешности определения площади земельного участка (ΔP), м ²	$\Delta P = 3.5 * 0.10 * \sqrt{22} = 1.64$
4	Площадь земельного участка согласно сведениям Единого государственного реестра недвижимости ($P_{\text{кад}}$), м ²	22
5	Оценка расхождения P и $P_{\text{кад}}$ ($P - P_{\text{кад}}$), м ²	0 кв.м
6	Предельный минимальный и максимальный размеры земельного участка ($P_{\text{мин}}$ и $P_{\text{макс}}$), м ²	—
7	Кадастровый или иной номер (обозначение) здания, сооружения, объекта незавершенного строительства, расположенного на земельном участке	—
8	Иные сведения	—

Сведения об уточняемых земельных участках

1. Сведения о характерных точках границы уточняемого земельного участка с кадастровым номером 53:23:8624303:998

Зона № —

Обозначение характерных точек границ	Существующие координаты, м		Уточненные координаты, м		Метод определения координат	Средняя квадратическая погрешность определения координат характерной точки (Mt), м	Формулы, примененные для расчета средней квадратической погрешности определения координат характерной точки (Mt), м
	X	Y	X	Y			
1	2	3	4	5	6	7	8
н27У	—	—	584107.36	2179802.36	Метод спутниковых геодезических измерений (определений)	0.10	—
н2020У	—	—	584101.86	2179799.52	Метод спутниковых геодезических измерений (определений)	0.10	—
н2019У	—	—	584100.2	2179802.	Метод	0.10	—

			8	63	спутниковых геодезических измерений (определений)		
н29У	–	–	584105.78	2179805.48	Метод спутниковых геодезических измерений (определений)	0.10	–
н27У	–	–	584107.36	2179802.36	Метод спутниковых геодезических измерений (определений)	0.10	–

2. Сведения о частях границ уточняемого земельного участка с кадастровым номером 53:23:8624303:998

Обозначение части границ		Горизонтальное проложение (S), м	Описание прохождения части границ	Отметка о наличии земельного спора о местоположении границ земельного участка
от т.	до т.			
1	2	3	4	5
н27У	н2020У	6.19	–	–
н2020У	н2019У	3.49	–	–
н2019У	н29У	6.19	–	–
н29У	н27У	3.50	–	–

3. Общие сведения об уточняемом земельном участке с кадастровым номером 53:23:8624303:998

№ п/п	Наименование характеристики земельного участка	Значение характеристики
1	2	3
1	Адрес земельного участка	Новгородская обл, Великий Новгород г, ул
	Местоположение земельного участка (при отсутствии присвоенного адреса)	–
	Дополнительные сведения о местоположении земельного участка	–
2	Площадь земельного участка ± величина погрешности определения площади ($P \pm \Delta P$), м ²	22 кв.м ± 1.63 кв.м
3	Формула, примененная для расчета предельной допустимой погрешности определения площади земельного участка (ΔP), м ²	$\Delta P = 3.5 * 0.10 * \sqrt{22} = 1.63$
4	Площадь земельного участка	22

	согласно сведениям Единого государственного реестра недвижимости ($P_{\text{кад}}$), м^2	
5	Оценка расхождения P и $P_{\text{кад}}$ ($P - P_{\text{кад}}$), м^2	0 кв.м
6	Предельный минимальный и максимальный размеры земельного участка ($P_{\text{мин}}$ и $P_{\text{макс}}$), м^2	—
7	Кадастровый или иной номер (обозначение) здания, сооружения, объекта незавершенного строительства, расположенного на земельном участке	—
8	Иные сведения	—

Сведения об уточняемых земельных участках

1. Сведения о характерных точках границы уточняемого земельного участка с кадастровым номером 53:23:8624303:999

Зона № —

Обозначение характерных точек границ	Существующие координаты, м		Уточненные координаты, м		Метод определения координат	Средняя квадратическая погрешность определения координат характерной точки (Mt), м	Формулы, примененные для расчета средней квадратической погрешности определения координат характерной точки (Mt), м
	X	Y	X	Y			
1	2	3	4	5	6	7	8
н18У	—	—	584108.94	2179799.22	Метод спутниковых геодезических измерений (определений)	0.10	—
н17У	—	—	584103.44	2179796.40	Метод спутниковых геодезических измерений (определений)	0.10	—
н2020У	—	—	584101.86	2179799.52	Метод спутниковых геодезических измерений	0.10	—

					(определен ий)		
н27У	–	–	584107.3 6	2179802. 36	Метод спутников ых геодезичес ких измерений (определен ий)	0.10	–
н18У	–	–	584108.9 4	2179799. 22	Метод спутников ых геодезичес ких измерений (определен ий)	0.10	–

**2. Сведения о частях границ уточняемого земельного участка с кадастровым номером
53:23:8624303:999**

Обозначение части границ		Горизонтальное проложение (S), м	Описание прохождения части границ	Отметка о наличии земельного спора о местоположении границ земельного участка
от т.	до т.			
1	2	3	4	5
н18У	н17У	6.18	–	–
н17У	н2020У	3.50	–	–
н2020У	н27У	6.19	–	–
н27У	н18У	3.52	–	–

**3. Общие сведения об уточняемом земельном участке с кадастровым номером
53:23:8624303:999**

№ п/п	Наименование характеристики земельного участка	Значение характеристики
1	2	3
1	Адрес земельного участка	Новгородская обл, Великий Новгород г, Гск Азот-6 тер, 125 гараж
	Местоположение земельного участка (при отсутствии присвоенного адреса)	–
	Дополнительные сведения о местоположении земельного участка	–
2	Площадь земельного участка ± величина погрешности определения площади ($P \pm \Delta P$), м ²	22 кв.м ± 1.63 кв.м
3	Формула, примененная для расчета предельной допустимой погрешности определения площади земельного участка (ΔP), м ²	$\Delta P = 3.5 * 0.10 * \sqrt{22} = 1.63$
4	Площадь земельного участка согласно сведениям Единого государственного реестра недвижимости ($P_{\text{кад}}$), м ²	21
5	Оценка расхождения P и $P_{\text{кад}}$ ($P -$	1 кв.м

	$P_{\text{кад}}$), м ²	
6	Предельный минимальный и максимальный размеры земельного участка ($P_{\text{мин}}$ и $P_{\text{макс}}$), м ²	18 45
7	Кадастровый или иной номер (обозначение) здания, сооружения, объекта незавершенного строительства, расположенного на земельном участке	53:23:8624303:1728
8	Иные сведения	–

Сведения об уточняемых земельных участках

1. Сведения о характерных точках границы уточняемого земельного участка с кадастровым номером 53:23:8624303:1074

Зона №

Обозначение характерных точек границ	Существующие координаты, м		Уточненные координаты, м		Метод определения координат	Средняя квадратическая погрешность определения координат характерной точки (Mt), м	Формулы, примененные для расчета средней квадратической погрешности определения координат характерной точки (Mt), м
	X	Y	X	Y			
1	2	3	4	5	6	7	8
н2169У	–	–	584135.5 1	2179809. 97	Метод спутниковых геодезических измерений (определений)	0.10	–
н171У	–	–	584129.9 0	2179807. 31	Метод спутниковых геодезических измерений (определений)	0.10	–
н169У	–	–	584128.1 5	2179810. 91	Метод спутниковых геодезических измерений (определений)	0.10	–
н2068У	–	–	584133.7 7	2179813. 57	Метод спутников	0.10	–

					ых геодезических измерений (определений)		
н2169У	–	–	584135.5 1	2179809. 97	Метод спутниковых геодезических измерений (определений)	0.10	–

2. Сведения о частях границ уточняемого земельного участка с кадастровым номером 53:23:8624303:1074

Обозначение части границ		Горизонтальное проложение (S), м	Описание прохождения части границ	Отметка о наличии земельного спора о местоположении границ земельного участка
от т.	до т.			
1	2	3	4	5
н2169У	н171У	6.21	–	–
н171У	н169У	4.00	–	–
н169У	н2068У	6.22	–	–
н2068У	н2169У	4.00	–	–

3. Общие сведения об уточняемом земельном участке с кадастровым номером 53:23:8624303:1074

№ п/п	Наименование характеристики земельного участка	Значение характеристики
1	2	3
1	Адрес земельного участка	Новгородская обл, Великий Новгород г, ул
	Местоположение земельного участка (при отсутствии присвоенного адреса)	–
	Дополнительные сведения о местоположении земельного участка	–
2	Площадь земельного участка ± величина погрешности определения площади ($P \pm \Delta P$), м ²	25 кв.м ± 1.75 кв.м
3	Формула, примененная для расчета предельной допустимой погрешности определения площади земельного участка (ΔP), м ²	$\Delta P = 3.5 * 0.10 * \sqrt{25} = 1.75$
4	Площадь земельного участка согласно сведениям Единого государственного реестра недвижимости ($P_{\text{кад}}$), м ²	25
5	Оценка расхождения P и $P_{\text{кад}}$ ($P - P_{\text{кад}}$), м ²	0 кв.м
6	Предельный минимальный и максимальный размеры земельного участка ($P_{\text{мин}}$ и $P_{\text{макс}}$), м ²	18 45
7	Кадастровый или иной номер	53:23:8624303:1757

	(обозначение) здания, сооружения, объекта незавершенного строительства, расположенного на земельном участке	
8	Иные сведения	—

Сведения об уточняемых земельных участках, необходимые для исправления реестровых ошибок в сведениях о местоположении их границ

1. Сведения о характерных точках границы уточняемого земельного участка с кадастровым номером 53:23:8624303:1013

Зона №

Обозначение характерных точек границ	Существующие координаты, м		Уточненные координаты, м		Метод определения координат	Средняя квадратическая погрешность определения координат характерной точки (M _t), м	Формулы, примененные для расчета средней квадратической погрешности определения координат характерной точки (M _t), м
	X	Y	X	Y			
1	2	3	4	5	6	7	8
1	584099.80	2179818.16	584104.96	2179820.83	Метод спутниковых геодезических измерений (определений)	0.10	—
2	584105.24	2179820.90	584099.42	2179818.02	Метод спутниковых геодезических измерений (определений)	0.10	—
3	584103.69	2179823.99	584097.83	2179821.15	Метод спутниковых геодезических измерений (определений)	0.10	—
4	584098.25	2179821.26	584103.35	2179823.96	Метод спутниковых геодезических измерений	0.10	—

					(определен ий)		
1	584099.8 0	2179818. 16	584104.9 6	2179820. 83	Метод спутников ых геодезичес ких измерений (определен ий)	0.10	—

2. Сведения о частях границ уточняемого земельного участка с кадастровым номером
53:23:8624303:1013

Обозначение части границ		Горизонтальное проложение (S), м	Описание прохождения части границ	Отметка о наличии земельного спора о местоположении границ земельного участка
от т.	до т.			
1	2	3	4	5
1	2	6.21	—	—
2	3	3.51	—	—
3	4	6.19	—	—
4	1	3.52	—	—

3. Характеристики уточняемого земельного участка с кадастровым номером
53:23:8624303:1013

№ п/п	Наименование характеристики	Значение характеристики
1	2	3
1	Площадь земельного участка ± величина погрешности определения площади ($P \pm \Delta P$), м ²	22 кв.м ± 1.63 кв.м
2	Формула, примененная для расчета предельной допустимой погрешности определения площади земельного участка (ΔP), м ²	$\Delta P = 3.5 * 0.10 * \sqrt{22} = 1.63$
3	Иные сведения	—

Сведения об уточняемых земельных участках, необходимые для исправления реестровых ошибок в сведениях о местоположении их границ

1. Сведения о характерных точках границы уточняемого земельного участка с кадастровым номером 53:23:8624303:1396

Зона № —

Обозначение характерных точек границ	Существующие координаты, м		Уточненные координаты, м		Метод определения координат	Средняя квадратическая погрешность определения координат характерной точки (M_t), м	Формулы, примененные для расчета средней квадратической погрешности определения координат характерной точки (M_t), м
	X	Y	X	Y			
1	2	3	4	5	6	7	8
2165	583951.6 0	2179753. 94	583944.8 7	2179754. 20	Метод спутников	0.10	—

					ых геодезических измерений (определений)		
2166	583950.08	2179757.00	583949.65	2179756.72	Метод спутниковых геодезических измерений (определений)	0.10	—
2167	583945.17	2179754.47	583951.15	2179753.87	Метод спутниковых геодезических измерений (определений)	0.10	—
2168	583946.72	2179751.39	583946.37	2179751.36	Метод спутниковых геодезических измерений (определений)	0.10	—
2165	583951.60	2179753.94	583944.87	2179754.20	Метод спутниковых геодезических измерений (определений)	0.10	—

2. Сведения о частях границ уточняемого земельного участка с кадастровым номером 53:23:8624303:1396

Обозначение части границ		Горизонтальное проложение (S), м	Описание прохождения части границ	Отметка о наличии земельного спора о местоположении границ земельного участка
от г.	до г.			
1	2	3	4	5
2165	2166	5.40	—	—
2166	2167	3.22	—	—
2167	2168	5.40	—	—
2168	2165	3.21	—	—

3. Характеристики уточняемого земельного участка с кадастровым номером 53:23:8624303:1396

№ п/п	Наименование характеристики	Значение характеристики
-------	-----------------------------	-------------------------

1	2	3
1	Площадь земельного участка ± величина погрешности определения площади ($P \pm \Delta P$), м ²	17 кв.м ± 1.46 кв.м
2	Формула, примененная для расчета предельной допустимой погрешности определения площади земельного участка (ΔP), м ²	$\Delta P = 3.5 * 0.10 * \sqrt{17} = 1.46$
3	Иные сведения	–

Сведения об уточняемых земельных участках, необходимые для исправления реестровых ошибок в сведениях о местоположении их границ

1. Сведения о характерных точках границы уточняемого земельного участка с кадастровым номером 53:23:8624303:1865

Зона № –

Обозначение характерных точек границ	Существующие координаты, м		Уточненные координаты, м		Метод определения координат	Средняя квадратическая погрешность определения координат характерной точки (M_t), м	Формулы, примененные для расчета средней квадратической погрешности определения координат характерной точки (M_t), м
	X	Y	X	Y			
1	2	3	4	5	6	7	8
н 1	583765.57	2179747.02	–	–	–	0.06	–
н 2	583762.77	2179752.17	–	–	–	0.06	–
н 3	583757.48	2179749.30	–	–	–	0.06	–
н 4	583760.28	2179744.15	–	–	–	0.06	–
н 1	583765.57	2179747.02	–	–	–	0.06	–

2. Сведения о частях границ уточняемого земельного участка с кадастровым номером 53:23:8624303:1865

Обозначение части границ		Горизонтальное проложение (S), м	Описание прохождения части границ	Отметка о наличии земельного спора о местоположении границ земельного участка
от т.	до т.			
1	2	3	4	5
н 1	н 2	5.86	–	–
н 2	н 3	6.02	–	–
н 3	н 4	5.86	–	–
н 4	н 1	6.02	–	–

3. Характеристики уточняемого земельного участка с кадастровым номером 53:23:8624303:1865

№ п/п	Наименование характеристики	Значение характеристики
1	2	3
1	Площадь земельного участка ±	35

	величина погрешности определения площади ($P \pm \Delta P$), м ²	
2	Формула, примененная для расчета предельной допустимой погрешности определения площади земельного участка (ΔP), м ²	–
3	Иные сведения	–

Сведения об уточняемых земельных участках, необходимые для исправления реестровых ошибок в сведениях о местоположении их границ

1. Сведения о характерных точках границы уточняемого земельного участка с кадастровым номером 53:23:8624303:2039

Зона № –

Обозначение характерных точек границ	Существующие координаты, м		Уточненные координаты, м		Метод определения координат	Средняя квадратическая погрешность определения координат характерной точки (M_t), м	Формулы, примененные для расчета средней квадратической погрешности определения координат характерной точки (M_t), м
	X	Y	X	Y			
1	2	3	4	5	6	7	8
1	583779.25	2179768.03	–	–	–	0.10	–
2	583777.69	2179771.18	–	–	–	0.10	–
3	583772.14	2179768.38	–	–	–	0.10	–
4	583773.70	2179765.24	–	–	–	0.10	–
1	583779.25	2179768.03	–	–	–	0.10	–

2. Сведения о частях границ уточняемого земельного участка с кадастровым номером 53:23:8624303:2039

Обозначение части границ		Горизонтальное положение (S), м	Описание прохождения части границ	Отметка о наличии земельного спора о местоположении границ земельного участка
от т.	до т.			
1	2	3	4	5
1	2	3.52	–	–
2	3	6.22	–	–
3	4	3.51	–	–
4	1	6.21	–	–

3. Характеристики уточняемого земельного участка с кадастровым номером 53:23:8624303:2039

№ п/п	Наименование характеристики	Значение характеристики
1	2	3
1	Площадь земельного участка ± величина погрешности определения площади ($P \pm \Delta P$), м ²	22

2	Формула, примененная для расчета предельной допустимой погрешности определения площади земельного участка (ΔP), м ²	–
3	Иные сведения	–

Сведения об уточняемых земельных участках, необходимые для исправления реестровых ошибок в сведениях о местоположении их границ

1. Сведения о характерных точках границы уточняемого земельного участка с кадастровым номером 53:23:8624303:2077

Зона № 2

Обозначение характерных точек границ	Существующие координаты, м		Уточненные координаты, м		Метод определения координат	Средняя квадратическая погрешность определения координат характерной точки (M_t), м	Формулы, примененные для расчета средней квадратической погрешности определения координат характерной точки (M_t), м
	X	Y	X	Y			
1	2	3	4	5	6	7	8
1	583768.05	2179756.88	–	–	–	0.10	–
2	583766.11	2179760.72	–	–	–	0.10	–
3	583760.43	2179757.84	–	–	–	0.10	–
4	583762.37	2179754.01	–	–	–	0.10	–
1	583768.05	2179756.88	–	–	–	0.10	–

2. Сведения о частях границ уточняемого земельного участка с кадастровым номером 53:23:8624303:2077

Обозначение части границ		Горизонтальное проложение (S), м	Описание прохождения части границ	Отметка о наличии земельного спора о местоположении границ земельного участка
от т.	до т.			
1	2	3	4	5
1	2	4.30	–	–
2	3	6.37	–	–
3	4	4.29	–	–
4	1	6.36	–	–

3. Характеристики уточняемого земельного участка с кадастровым номером 53:23:8624303:2077

№ п/п	Наименование характеристики	Значение характеристики
1	2	3
1	Площадь земельного участка ± величина погрешности определения площади ($P \pm \Delta P$), м ²	27
2	Формула, примененная для расчета предельной допустимой погрешности	–

	определения площади земельного участка (ΔP), м ²	
3	Иные сведения	–

Сведения об уточняемых земельных участках, необходимые для исправления реестровых ошибок в сведениях о местоположении их границ

1. Сведения о характерных точках границы уточняемого земельного участка с кадастровым номером 53:23:8624303:2092

Зона № 2

Обозначение характерных точек границ	Существующие координаты, м		Уточненные координаты, м		Метод определения координат	Средняя квадратическая погрешность определения координат характерной точки (M_t), м	Формулы, примененные для расчета средней квадратической погрешности определения координат характерной точки (M_t), м
	X	Y	X	Y			
1	2	3	4	5	6	7	8
1	583751.38	2179775.70	–	–	–	0.10	–
2	583749.59	2179779.31	–	–	–	0.10	–
3	583743.98	2179776.55	–	–	–	0.10	–
4	583745.77	2179772.94	–	–	–	0.10	–
1	583751.38	2179775.70	–	–	–	0.10	–

2. Сведения о частях границ уточняемого земельного участка с кадастровым номером 53:23:8624303:2092

Обозначение части границ		Горизонтальное проложение (S), м	Описание прохождения части границ	Отметка о наличии земельного спора о местоположении границ земельного участка
от т.	до т.			
1	2	3	4	5
1	2	4.03	–	–
2	3	6.25	–	–
3	4	4.03	–	–
4	1	6.25	–	–

3. Характеристики уточняемого земельного участка с кадастровым номером 53:23:8624303:2092

№ п/п	Наименование характеристики	Значение характеристики
1	2	3
1	Площадь земельного участка ± величина погрешности определения площади ($P \pm \Delta P$), м ²	25
2	Формула, примененная для расчета предельной допустимой погрешности определения площади земельного участка (ΔP), м ²	–

3	Иные сведения		–				
Сведения об уточняемых земельных участках, необходимые для исправления реестровых ошибок в сведениях о местоположении их границ							
1. Сведения о характерных точках границы уточняемого земельного участка с кадастровым номером <u>53:23:8624303:2095</u>							
Зона № 2							
Обозначение характерных точек границ	Существующие координаты, м		Уточненные координаты, м		Метод определения координат	Средняя квадратическая погрешность определения координат характерной точки (M_t), м	Формулы, примененные для расчета средней квадратической погрешности определения координат характерной точки (M_t), м
	X	Y	X	Y			
1	2	3	4	5	6	7	8
1	583747.49	2179797.35	–	–	–	0.10	–
2	583745.93	2179800.56	–	–	–	0.10	–
3	583740.40	2179797.69	–	–	–	0.10	–
4	583741.99	2179794.52	–	–	–	0.10	–
1	583747.49	2179797.35	–	–	–	0.10	–
2. Сведения о частях границ уточняемого земельного участка с кадастровым номером <u>53:23:8624303:2095</u>							
Обозначение части границ		Горизонтальное проложение (S), м	Описание прохождения части границ	Отметка о наличии земельного спора о местоположении границ земельного участка			
от т.	до т.						
1	2	3	4	5			
1	2	3.57	–	–			
2	3	6.23	–	–			
3	4	3.55	–	–			
4	1	6.19	–	–			
3. Характеристики уточняемого земельного участка с кадастровым номером <u>53:23:8624303:2095</u>							
№ п/п	Наименование характеристики		Значение характеристики				
1	2		3				
1	Площадь земельного участка ± величина погрешности определения площади ($P \pm \Delta P$), м ²		22				
2	Формула, примененная для расчета предельной допустимой погрешности определения площади земельного участка (ΔP), м ²		–				
3	Иные сведения		–				
Сведения об уточняемых земельных участках, необходимые для исправления							

реестровых ошибок в сведениях о местоположении их границ

1. Сведения о характерных точках границы уточняемого земельного участка с кадастровым номером 53:23:8624303:335

Зона № 2

Обозначение характерных точек границ	Существующие координаты, м		Уточненные координаты, м		Метод определения координат	Средняя квадратическая погрешность определения координат характерной точки (M_t), м	Формулы, примененные для расчета средней квадратической погрешности определения координат характерной точки (M_t), м
	X	Y	X	Y			
1	2	3	4	5	6	7	8
1	583851.69	2179742.84	—	—	—	0.10	—
2	583850.18	2179745.98	—	—	—	0.10	—
3	583844.72	2179743.37	—	—	—	0.10	—
4	583846.24	2179740.21	—	—	—	0.10	—
1	583851.69	2179742.84	—	—	—	0.10	—

2. Сведения о частях границ уточняемого земельного участка с кадастровым номером 53:23:8624303:335

Обозначение части границ		Горизонтальное проложение (S), м	Описание прохождения части границ	Отметка о наличии земельного спора о местоположении границ земельного участка
от т.	до т.			
1	2	3	4	5
1	2	3.48	—	—
2	3	6.05	—	—
3	4	3.51	—	—
4	1	6.05	—	—

3. Характеристики уточняемого земельного участка с кадастровым номером 53:23:8624303:335

№ п/п	Наименование характеристики	Значение характеристики
1	2	3
1	Площадь земельного участка ± величина погрешности определения площади ($P \pm \Delta P$), м ²	21
2	Формула, примененная для расчета предельной допустимой погрешности определения площади земельного участка (ΔP), м ²	—
3	Иные сведения	—

Сведения об уточняемых земельных участках, необходимые для исправления реестровых ошибок в сведениях о местоположении их границ

1. Сведения о характерных точках границы уточняемого земельного участка с

кадастровым номером 53:23:8624303:365

Зона №

Обозначение характерных точек границ	Существующие координаты, м		Уточненные координаты, м		Метод определения координат	Средняя квадратиче- ская погрешнос- ть определени- я координат характерно- й точки (M _t), м	Формулы, примененные для расчета средней квадратическ- ой погрешности определения координат характерной точки (M _t), м
	X	Y	X	Y			
1	2	3	4	5	6	7	8
1	583841.3 4	2179791. 30	–	–	–	0.30	–
2	583839.6 1	2179794. 65	–	–	–	0.30	–
3	583845.0 1	2179797. 58	–	–	–	0.30	–
4	583846.7 3	2179794. 23	–	–	–	0.30	–
1	583841.3 4	2179791. 30	–	–	–	0.30	–

2. Сведения о частях границ уточняемого земельного участка с кадастровым номером 53:23:8624303:365

Обозначение части границ		Горизонтальное проложение (S), м	Описание прохождения части границ	Отметка о наличии земельного спора о местоположении границ земельного участка
от т.	до т.			
1	2	3	4	5
1	2	3.77	–	–
2	3	6.14	–	–
3	4	3.77	–	–
4	1	6.13	–	–

3. Характеристики уточняемого земельного участка с кадастровым номером 53:23:8624303:365

№ п/п	Наименование характеристики	Значение характеристики
1	2	3
1	Площадь земельного участка ± величина погрешности определения площади (P ± ΔP), м ²	24.3
2	Формула, примененная для расчета предельной допустимой погрешности определения площади земельного участка (ΔP), м ²	–
3	Иные сведения	–

**Сведения об уточняемых земельных участках, необходимые для исправления
реестровых ошибок в сведениях о местоположении их границ**

**1. Сведения о характерных точках границы уточняемого земельного участка с
кадастровым номером 53:23:8624303:647**

Зона №

Обозначение характерных точек границ	Существующие координаты, м		Уточненные координаты, м		Метод определения координат	Средняя квадратиче- ская погрешнос- ть определе- ния координат характерно- й точки (M _t), м	Формулы, примененные для расчета средней квадратическ- ой погрешности определения координат характерной точки (M _t), м
	X	Y	X	Y			
1	2	3	4	5	6	7	8
н 1	583947.3 7	2179818. 63	–	–	–	0.10	–
н 2	583945.8 0	2179821. 98	–	–	–	0.10	–
н 3	583940.2 3	2179819. 29	–	–	–	0.10	–
н 4	583941.8 1	2179815. 93	–	–	–	0.10	–
н 1	583947.3 7	2179818. 63	–	–	–	0.10	–

**2. Сведения о частях границ уточняемого земельного участка с кадастровым номером
53:23:8624303:647**

Обозначение части границ		Горизонтальное проложение (S), м	Описание прохождения части границ	Отметка о наличии земельного спора о местоположении границ земельного участка
от т.	до т.			
1	2	3	4	5
н 1	н 2	3.70	–	–
н 2	н 3	6.19	–	–
н 3	н 4	3.71	–	–
н 4	н 1	6.18	–	–

**3. Характеристики уточняемого земельного участка с кадастровым номером
53:23:8624303:647**

№ п/п	Наименование характеристики	Значение характеристики
1	2	3
1	Площадь земельного участка ± величина погрешности определения площади (P ± ΔP), м ²	23
2	Формула, примененная для расчета предельной допустимой погрешности определения площади земельного участка (ΔP), м ²	–
3	Иные сведения	–

**Сведения об уточняемых земельных участках, необходимые для исправления
реестровых ошибок в сведениях о местоположении их границ**

**1. Сведения о характерных точках границы уточняемого земельного участка с
кадастровым номером 53:23:8624303:96**

Зона №

Обозначение характерных точек границ	Существующие координаты, м		Уточненные координаты, м		Метод определения координат	Средняя квадратиче- ская погрешность определения координат характерно- й точки (M _t), м	Формулы, примененные для расчета средней квадратическ- ой погрешности определения координат характерной точки (M _t), м
	X	Y	X	Y			
1	2	3	4	5	6	7	8
н 1	583793.2 4	2179726. 68	–	–	–	0.10	–
н 2	583798.7 1	2179729. 29	–	–	–	0.10	–
н 3	583797.2 2	2179732. 42	–	–	–	0.10	–
н 4	583791.7 4	2179729. 82	–	–	–	0.10	–
н 1	583793.2 4	2179726. 68	–	–	–	0.10	–

**2. Сведения о частях границ уточняемого земельного участка с кадастровым номером
53:23:8624303:96**

Обозначение части границ		Горизонтальное проложение (S), м	Описание прохождения части границ	Отметка о наличии земельного спора о местоположении границ земельного участка
от т.	до т.			
1	2	3	4	5
н 1	н 2	6.06	–	–
н 2	н 3	3.47	–	–
н 3	н 4	6.07	–	–
н 4	н 1	3.48	–	–

**3. Характеристики уточняемого земельного участка с кадастровым номером
53:23:8624303:96**

№ п/п	Наименование характеристики	Значение характеристики
1	2	3
1	Площадь земельного участка ± величина погрешности определения площади (P ± ΔP), м ²	21
2	Формула, примененная для расчета предельной допустимой погрешности определения площади земельного участка (ΔP), м ²	–
3	Иные сведения	–

**Сведения об уточняемых земельных участках, необходимые для исправления
реестровых ошибок в сведениях о местоположении их границ**

**1. Сведения о характерных точках границы уточняемого земельного участка с
кадастровым номером 53:23:8624303:988**

Зона № 2

Обозначение характерных точек границ	Существующие координаты, м		Уточненные координаты, м		Метод определения координат	Средняя квадратиче- ская погрешнос- ть определе- ния координат характерно- й точки (M _t), м	Формулы, примененные для расчета средней квадратическ- ой погрешности определения координат характерной точки (M _t), м
	X	Y	X	Y			
1	2	3	4	5	6	7	8
1	584091.5 3	2179833. 62	–	–	–	0.10	–
2	584090.2 3	2179836. 21	–	–	–	0.10	–
3	584089.9 3	2179836. 82	–	–	–	0.10	–
4	584084.5 0	2179834. 10	–	–	–	0.10	–
5	584086.1 1	2179830. 90	–	–	–	0.10	–
1	584091.5 3	2179833. 62	–	–	–	0.10	–

**2. Сведения о частях границ уточняемого земельного участка с кадастровым номером
53:23:8624303:988**

Обозначение части границ		Горизонтальное проложение (S), м	Описание прохождения части границ	Отметка о наличии земельного спора о местоположении границ земельного участка
от т.	до т.			
1	2	3	4	5
1	2	2.90	–	–
2	3	.68	–	–
3	4	6.07	–	–
4	5	3.58	–	–
5	1	6.06	–	–

**3. Характеристики уточняемого земельного участка с кадастровым номером
53:23:8624303:988**

№ п/п	Наименование характеристики	Значение характеристики
1	2	3
1	Площадь земельного участка ± величина погрешности определения площади (P ± ΔP), м ²	22
2	Формула, примененная для расчета предельной допустимой погрешности определения площади земельного участка (ΔP), м ²	–
3	Иные сведения	–

**Описание местоположения здания, сооружения, объекта незавершенного
строительства на земельном участке**

**1. Сведения о характерных точках контура
вид объекта недвижимости (здание, сооружение, объект незавершенного строительства)**

Сооружение
кадастровый номер (обозначение) 53:23:8624303:1448
Зона № —

Номер контура	Номера характерных точек контура	Существующие			Уточненные			Метод определения координат	Средняя квадратическая погрешность определения координат характерной точки (Mt), м	Формулы, примененные для расчета средней квадратической погрешности определения координат характерной точки (Mt), м
		Координаты, м		R, м	Координаты, м		R, м			
		X	Y		X	Y				
1	2	3	4	5	6	7	8	9	10	11
—	—	—	—	—	—	—	—	—	—	—

2. Характеристики здания, сооружения, объекта незавершенного строительства с кадастровым номером (обозначением) 53:23:8624303:1448

№ п/п	Наименование характеристики	Значение характеристики
1	2	3
1	Вид объекта недвижимости	Сооружение
2	Ранее присвоенный государственный учетный номер здания, сооружения, объекта незавершенного строительства (кадастровый, инвентарный или условный номер)	—
3	Кадастровый номер земельного участка (земельных участков), в границах которого (которых) расположено здание, сооружение, объект незавершенного строительства	—
4	Номер кадастрового квартала (кадастровых кварталов), в пределах которого (которых) расположено здание, сооружение, объект незавершенного строительства	53:23:8624303
5	Адрес здания, сооружения, объекта незавершенного строительства	Новгородская обл, Великий Новгород г, Лужское ш, 45 гараж
	Местоположение здания, сооружения, объекта незавершенного строительства	—

	Дополнительные сведения о местоположении	—
6	Иные сведения	—

Описание местоположения здания, сооружения, объекта незавершенного строительства на земельном участке

**1. Сведения о характерных точках контура
вид объекта недвижимости (здание, сооружение, объект незавершенного строительства)
Сооружение
кадастровый номер (обозначение) 53:23:8624303:1515
Зона № —**

Номер контура	Номера характерных точек контура	Существующие			Уточненные			Метод определения координат	Средняя квадратическая погрешность определения координат характерной точки (Mt), м	Формулы, примененные для расчета средней квадратической погрешности определения координат характерной точки (Mt), м
		Координаты, м		R, м	Координаты, м		R, м			
		X	Y		X	Y				
1	2	3	4	5	6	7	8	9	10	11
—	—	—	—	—	—	—	—	—	—	—

2. Характеристики здания, сооружения, объекта незавершенного строительства с кадастровым номером (обозначением) 53:23:8624303:1515

№ п/п	Наименование характеристики	Значение характеристики
1	2	3
1	Вид объекта недвижимости	Сооружение
2	Ранее присвоенный государственный учетный номер здания, сооружения, объекта незавершенного строительства (кадастровый, инвентарный или условный номер)	—
3	Кадастровый номер земельного участка (земельных участков), в границах которого (которых) расположено здание, сооружение, объект незавершенного строительства	—
4	Номер кадастрового квартала (кадастровых кварталов), в пределах которого (которых) расположено здание,	53:23:8624303

	сооружение, объект незавершенного строительства	
5	Адрес здания, сооружения, объекта незавершенного строительства	Новгородская обл, Великий Новгород г, Лужское ш
	Местоположение здания, сооружения, объекта незавершенного строительства	—
	Дополнительные сведения о местоположении	—
6	Иные сведения	—

Описание местоположения здания, сооружения, объекта незавершенного строительства на земельном участке

**1. Сведения о характерных точках контура
вид объекта недвижимости (здание, сооружение, объект незавершенного строительства)
Сооружение
кадастровый номер (обозначение) 53:23:8624303:1673
Зона № —**

Номер контура	Номера характерных точек контура	Существующие			Уточненные			Метод определения координат	Средняя квадратическая погрешность определения координат характерной точки (Mt), м	Формулы, примененные для расчета средней квадратической погрешности определения координат характерной точки (Mt), м
		Координаты, м		R, м	Координаты, м		R, м			
		X	Y		X	Y				
1	2	3	4	5	6	7	8	9	10	11
—	—	—	—	—	—	—	—	—	—	—

2. Характеристики здания, сооружения, объекта незавершенного строительства с кадастровым номером (обозначением) 53:23:8624303:1673

№ п/п	Наименование характеристики	Значение характеристики
1	2	3
1	Вид объекта недвижимости	Сооружение
2	Ранее присвоенный государственный учетный номер здания, сооружения, объекта незавершенного строительства (кадастровый, инвентарный или условный номер)	—
3	Кадастровый номер земельного участка (земельных участков), в	—

	границах которого (которых) расположено здание, сооружение, объект незавершенного строительства	
4	Номер кадастрового квартала (кадастровых кварталов), в пределах которого (которых) расположено здание, сооружение, объект незавершенного строительства	53:23:8624303
5	Адрес здания, сооружения, объекта незавершенного строительства	Новгородская обл, Великий Новгород г, Основной комплекс по Лужскому шоссе кв23 гск, 309 гараж
	Местоположение здания, сооружения, объекта незавершенного строительства	—
	Дополнительные сведения о местоположении	—
6	Иные сведения	—

Описание местоположения здания, сооружения, объекта незавершенного строительства на земельном участке

**1. Сведения о характерных точках контура
вид объекта недвижимости (здание, сооружение, объект незавершенного строительства)**

Сооружение

кадастровый номер (обозначение) 53:23:8624303:1744

Зона № —

Номер контура	Номера характерных точек контура	Существующие			Уточненные			Метод определения координат	Средняя квадратическая погрешность определения координат характерной точки (Mt), м	Формулы, примененные для расчета средней квадратической погрешности определения координат характерной точки (Mt), м
		Координаты, м		R, м	Координаты, м		R, м			
		X	Y		X	Y				
1	2	3	4	5	6	7	8	9	10	11
—	—	—	—	—	—	—	—	—	—	—

2. Характеристики здания, сооружения, объекта незавершенного строительства с кадастровым номером (обозначением) 53:23:8624303:1744

№ п/п	Наименование характеристики	Значение характеристики
1	2	3
1	Вид объекта недвижимости	Сооружение
2	Ранее присвоенный	—

–	–	–	–	–	–	–	–	–	–	–
2. Характеристики здания, сооружения, объекта незавершенного строительства с кадастровым номером (обозначением) 53:23:0000000:11641										
№ п/п	Наименование характеристики				Значение характеристики					
1	2				3					
1	Вид объекта недвижимости				Здание					
2	Ранее присвоенный государственный учетный номер здания, сооружения, объекта незавершенного строительства (кадастровый, инвентарный или условный номер)				–					
3	Кадастровый номер земельного участка (земельных участков), в границах которого (которых) расположено здание, сооружение, объект незавершенного строительства				–					
4	Номер кадастрового квартала (кадастровых кварталов), в пределах которого (которых) расположено здание, сооружение, объект незавершенного строительства				53:23:8624303					
5	Адрес здания, сооружения, объекта незавершенного строительства				Новгородская обл, Великий Новгород г, Лужское шоссе ул, "Вече" ГСК, 71 гараж					
	Местоположение здания, сооружения, объекта незавершенного строительства				–					
	Дополнительные сведения о местоположении				комплекс 1					
6	Иные сведения				–					
Описание местоположения здания, сооружения, объекта незавершенного строительства на земельном участке										
1. Сведения о характерных точках контура										
вид объекта недвижимости (здание, сооружение, объект незавершенного строительства) <u>Здание</u> кадастровый номер (обозначение) <u>53:23:0000000:5433</u> Зона № <u>–</u>										
Номер контура	Номера характерных точек контура	Существующие			Уточненные			Метод определения координат	Средняя квадратическая погрешность определ	Формулы, примененные для расчета средней квадратической погрешности определения координат характерной
		Координаты, м		R, м	Координаты, м		R, м			
		X	Y		X	Y				

									ления коорди нат характ ерной точки (Mt), м	точки (Mt), м
1	2	3	4	5	6	7	8	9	10	11
—	—	—	—	—	—	—	—	—	—	—

2. Характеристики здания, сооружения, объекта незавершенного строительства с кадастровым номером (обозначением) 53:23:0000000:5433

№ п/п	Наименование характеристики	Значение характеристики
1	2	3
1	Вид объекта недвижимости	Здание
2	Ранее присвоенный государственный учетный номер здания, сооружения, объекта незавершенного строительства (кадастровый, инвентарный или условный номер)	—
3	Кадастровый номер земельного участка (земельных участков), в границах которого (которых) расположено здание, сооружение, объект незавершенного строительства	—
4	Номер кадастрового квартала (кадастровых кварталов), в пределах которого (которых) расположено здание, сооружение, объект незавершенного строительства	53:23:8624303
5	Адрес здания, сооружения, объекта незавершенного строительства	Новгородская обл, Великий Новгород г
	Местоположение здания, сооружения, объекта незавершенного строительства	—
	Дополнительные сведения о местоположении	—
6	Иные сведения	—

Описание местоположения здания, сооружения, объекта незавершенного строительства на земельном участке

**1. Сведения о характерных точках контура
вид объекта недвижимости (здание, сооружение, объект незавершенного строительства)**

Здание
кадастровый номер (обозначение) 53:23:0000000:5436
Зона № —

Номер контура	Номера характерных точек контура	Существующие			Уточненные			Метод определения координат	Средняя квадратическая погрешность определения координат характерной точки (Mt), м	Формулы, примененные для расчета средней квадратической погрешности определения координат характерной точки (Mt), м
		Координаты, м		R, м	Координаты, м		R, м			
		X	Y		X	Y				
1	2	3	4	5	6	7	8	9	10	11
–	–	–	–	–	–	–	–	–	–	–

2. Характеристики здания, сооружения, объекта незавершенного строительства с кадастровым номером (обозначением) 53:23:0000000:5436

№ п/п	Наименование характеристики	Значение характеристики
1	2	3
1	Вид объекта недвижимости	Здание
2	Ранее присвоенный государственный учетный номер здания, сооружения, объекта незавершенного строительства (кадастровый, инвентарный или условный номер)	–
3	Кадастровый номер земельного участка (земельных участков), в границах которого (которых) расположено здание, сооружение, объект незавершенного строительства	–
4	Номер кадастрового квартала (кадастровых кварталов), в пределах которого (которых) расположено здание, сооружение, объект незавершенного строительства	53:23:8624303
5	Адрес здания, сооружения, объекта незавершенного строительства	Новгородская обл, Великий Новгород г, Лужское ш, 20 гараж
	Местоположение здания, сооружения, объекта незавершенного строительства	–
	Дополнительные сведения о местоположении	–
6	Иные сведения	–

Описание местоположения здания, сооружения, объекта незавершенного строительства на земельном участке

**1. Сведения о характерных точках контура
вид объекта недвижимости (здание, сооружение, объект незавершенного строительства)**

Здание

кадастровый номер (обозначение) 53:23:0000000:5497

Зона № —

Номер контура	Номера характерных точек контура	Существующие			Уточненные			Метод определения координат	Средняя квадратическая погрешность определения координат характерной точки (Mt), м	Формулы, примененные для расчета средней квадратической погрешности определения координат характерной точки (Mt), м
		Координаты, м		R, м	Координаты, м		R, м			
		X	Y		X	Y				
1	2	3	4	5	6	7	8	9	10	11
—	—	—	—	—	—	—	—	—	—	—

2. Характеристики здания, сооружения, объекта незавершенного строительства с кадастровым номером (обозначением) 53:23:0000000:5497

№ п/п	Наименование характеристики	Значение характеристики
1	2	3
1	Вид объекта недвижимости	Здание
2	Ранее присвоенный государственный учетный номер здания, сооружения, объекта незавершенного строительства (кадастровый, инвентарный или условный номер)	—
3	Кадастровый номер земельного участка (земельных участков), в границах которого (которых) расположено здание, сооружение, объект незавершенного строительства	—
4	Номер кадастрового квартала (кадастровых кварталов), в пределах которого (которых) расположено здание, сооружение, объект незавершенного строительства	53:23:8624303
5	Адрес здания, сооружения,	Новгородская обл, Великий Новгород г, Лужское ш, "

	объекта незавершенного строительства	Вече" ГСК, 8 гараж, 1 блок
	Местоположение здания, сооружения, объекта незавершенного строительства	—
	Дополнительные сведения о местоположении	—
6	Иные сведения	—

Описание местоположения здания, сооружения, объекта незавершенного строительства на земельном участке

**1. Сведения о характерных точках контура
вид объекта недвижимости (здание, сооружение, объект незавершенного строительства)**

Здание
кадастровый номер (обозначение) 53:23:0000000:5546
Зона № —

Номер контура	Номера характерных точек контура	Существующие			Уточненные			Метод определения координат	Средняя квадратическая погрешность определения координат характерной точки (Mt), м	Формулы, примененные для расчета средней квадратической погрешности определения координат характерной точки (Mt), м
		Координаты, м		R, м	Координаты, м		R, м			
		X	Y		X	Y				
1	2	3	4	5	6	7	8	9	10	11
—	—	—	—	—	—	—	—	—	—	—

2. Характеристики здания, сооружения, объекта незавершенного строительства с кадастровым номером (обозначением) 53:23:0000000:5546

№ п/п	Наименование характеристики	Значение характеристики
1	2	3
1	Вид объекта недвижимости	Здание
2	Ранее присвоенный государственный учетный номер здания, сооружения, объекта незавершенного строительства (кадастровый, инвентарный или условный номер)	—
3	Кадастровый номер земельного участка (земельных участков), в границах которого (которых) расположено здание, сооружение, объект	—

	незавершенного строительства	
4	Номер кадастрового квартала (кадастровых кварталов), в пределах которого (которых) расположено здание, сооружение, объект незавершенного строительства	53:23:8624303
5	Адрес здания, сооружения, объекта незавершенного строительства	Новгородская обл, Великий Новгород неопр, Лужское шоссе
	Местоположение здания, сооружения, объекта незавершенного строительства	—
	Дополнительные сведения о местоположении	—
6	Иные сведения	—

Описание местоположения здания, сооружения, объекта незавершенного строительства на земельном участке

1. Сведения о характерных точках контура вид объекта недвижимости (здание, сооружение, объект незавершенного строительства)

Здание
кадастровый номер (обозначение) 53:23:0000000:5560
Зона № —

Номер контура	Номера характерных точек контура	Существующие			Уточненные			Метод определения координат	Средняя квадратическая погрешность определения координат характерной точки (Mt), м	Формулы, примененные для расчета средней квадратической погрешности определения координат характерной точки (Mt), м
		Координаты, м		R, м	Координаты, м		R, м			
		X	Y		X	Y				
1	2	3	4	5	6	7	8	9	10	11
—	—	—	—	—	—	—	—	—	—	—

2. Характеристики здания, сооружения, объекта незавершенного строительства с кадастровым номером (обозначением) 53:23:0000000:5560

№ п/п	Наименование характеристики	Значение характеристики
1	2	3
1	Вид объекта недвижимости	Здание
2	Ранее присвоенный государственный учетный номер здания, сооружения, объекта незавершенного	—

	строительства (кадастровый, инвентарный или условный номер)	
3	Кадастровый номер земельного участка (земельных участков), в границах которого (которых) расположено здание, сооружение, объект незавершенного строительства	—
4	Номер кадастрового квартала (кадастровых кварталов), в пределах которого (которых) расположено здание, сооружение, объект незавершенного строительства	53:23:8624303
5	Адрес здания, сооружения, объекта незавершенного строительства	—
	Местоположение здания, сооружения, объекта незавершенного строительства	Новгородская обл, Великий Новгород г, ГСК "Новгородавтотранс" тер
	Дополнительные сведения о местоположении	гараж 4
6	Иные сведения	—

Описание местоположения здания, сооружения, объекта незавершенного строительства на земельном участке

1. Сведения о характерных точках контура вид объекта недвижимости (здание, сооружение, объект незавершенного строительства)

Здание
кадастровый номер (обозначение) 53:23:0000000:5648
Зона № —

Номер контура	Номера характерных точек контура	Существующие			Уточненные			Метод определения координат	Средняя квадратическая погрешность определения координат характерной точки (Mt), м	Формулы, примененные для расчета средней квадратической погрешности определения координат характерной точки (Mt), м
		Координаты, м		R, м	Координаты, м		R, м			
		X	Y		X	Y				
1	2	3	4	5	6	7	8	9	10	11
—	—	—	—	—	—	—	—	—	—	—

2. Характеристики здания, сооружения, объекта незавершенного строительства с кадастровым номером (обозначением) 53:23:0000000:5648

ура	терн ых точек конту ра	X	Y	X	Y	координ ат	тическ ая погреш ность опреде ления коорди нат характ ерной точки (Mt), м	средней квадратическо й погрешности определения координат характерной точки (Mt), м		
1	2	3	4	5	6	7	8	9	10	11
–	–	–	–	–	–	–	–	–	–	–

2. Характеристики здания, сооружения, объекта незавершенного строительства с кадастровым номером (обозначением) 53:23:0000000:5816

№ п/п	Наименование характеристики	Значение характеристики
1	2	3
1	Вид объекта недвижимости	Здание
2	Ранее присвоенный государственный учетный номер здания, сооружения, объекта незавершенного строительства (кадастровый, инвентарный или условный номер)	–
3	Кадастровый номер земельного участка (земельных участков), в границах которого (которых) расположено здание, сооружение, объект незавершенного строительства	–
4	Номер кадастрового квартала (кадастровых кварталов), в пределах которого (которых) расположено здание, сооружение, объект незавершенного строительства	53:23:8624303
5	Адрес здания, сооружения, объекта незавершенного строительства	–
	Местоположение здания, сооружения, объекта незавершенного строительства	Новгородская обл, Великий Новгород г, Лужское ш
	Дополнительные сведения о местоположении	основной комплекс, гараж 51
6	Иные сведения	–

Описание местоположения здания, сооружения, объекта незавершенного строительства на земельном участке

**1. Сведения о характерных точках контура
вид объекта недвижимости (здание, сооружение, объект незавершенного строительства)**

Здание
кадастровый номер (обозначение) 53:23:0000000:5868
Зона № –

Номер контура	Номера характерных точек контура	Существующие			Уточненные			Метод определения координат	Средняя квадратическая погрешность определения координат характерной точки (Mt), м	Формулы, примененные для расчета средней квадратической погрешности определения координат характерной точки (Mt), м
		Координаты, м		R, м	Координаты, м		R, м			
		X	Y		X	Y				
1	2	3	4	5	6	7	8	9	10	11
–	–	–	–	–	–	–	–	–	–	–

2. Характеристики здания, сооружения, объекта незавершенного строительства с кадастровым номером (обозначением) 53:23:0000000:5868

№ п/п	Наименование характеристики	Значение характеристики
1	2	3
1	Вид объекта недвижимости	Здание
2	Ранее присвоенный государственный учетный номер здания, сооружения, объекта незавершенного строительства (кадастровый, инвентарный или условный номер)	–
3	Кадастровый номер земельного участка (земельных участков), в границах которого (которых) расположено здание, сооружение, объект незавершенного строительства	–
4	Номер кадастрового квартала (кадастровых кварталов), в пределах которого (которых) расположено здание, сооружение, объект незавершенного строительства	53:23:8624303
5	Адрес здания, сооружения, объекта незавершенного строительства	Новгородская обл, Великий Новгород г, Лужское ш
	Местоположение здания,	–

	сооружения, объекта незавершенного строительства	
	Дополнительные сведения о местоположении	гараж 43
6	Иные сведения	—

Описание местоположения здания, сооружения, объекта незавершенного строительства на земельном участке

**1. Сведения о характерных точках контура
вид объекта недвижимости (здание, сооружение, объект незавершенного строительства)
Здание
кадастровый номер (обозначение) 53:23:0000000:5888
Зона № —**

Номер контура	Номера характерных точек контура	Существующие			Уточненные			Метод определения координат	Средняя квадратическая погрешность определения координат характерной точки (Mt), м	Формулы, примененные для расчета средней квадратической погрешности определения координат характерной точки (Mt), м
		Координаты, м		R, м	Координаты, м		R, м			
		X	Y		X	Y				
1	2	3	4	5	6	7	8	9	10	11
—	—	—	—	—	—	—	—	—	—	—

2. Характеристики здания, сооружения, объекта незавершенного строительства с кадастровым номером (обозначением) 53:23:0000000:5888

№ п/п	Наименование характеристики	Значение характеристики
1	2	3
1	Вид объекта недвижимости	Здание
2	Ранее присвоенный государственный учетный номер здания, сооружения, объекта незавершенного строительства (кадастровый, инвентарный или условный номер)	—
3	Кадастровый номер земельного участка (земельных участков), в границах которого (которых) расположено здание, сооружение, объект незавершенного строительства	—
4	Номер кадастрового квартала (кадастровых кварталов), в	53:23:8624303

	пределах которого (которых) расположено здание, сооружение, объект незавершенного строительства	
5	Адрес здания, сооружения, объекта незавершенного строительства	Новгородская обл, Великий Новгород г, Гск Контур тер, 29 гараж
	Местоположение здания, сооружения, объекта незавершенного строительства	—
	Дополнительные сведения о местоположении	—
6	Иные сведения	—

Описание местоположения здания, сооружения, объекта незавершенного строительства на земельном участке

1. Сведения о характерных точках контура вид объекта недвижимости (здание, сооружение, объект незавершенного строительства)

Здание
кадастровый номер (обозначение) 53:23:0000000:5931
Зона № —

Номер контура	Номера характерных точек контура	Существующие			Уточненные			Метод определения координат	Средняя квадратическая погрешность определения координат характерной точки (Mt), м	Формулы, примененные для расчета средней квадратической погрешности определения координат характерной точки (Mt), м
		Координаты, м		R, м	Координаты, м		R, м			
		X	Y		X	Y				
1	2	3	4	5	6	7	8	9	10	11
—	—	—	—	—	—	—	—	—	—	—

2. Характеристики здания, сооружения, объекта незавершенного строительства с кадастровым номером (обозначением) 53:23:0000000:5931

№ п/п	Наименование характеристики	Значение характеристики
1	2	3
1	Вид объекта недвижимости	Здание
2	Ранее присвоенный государственный учетный номер здания, сооружения, объекта незавершенного строительства (кадастровый, инвентарный или условный номер)	—

3	Кадастровый номер земельного участка (земельных участков), в границах которого (которых) расположено здание, сооружение, объект незавершенного строительства	—
4	Номер кадастрового квартала (кадастровых кварталов), в пределах которого (которых) расположено здание, сооружение, объект незавершенного строительства	53:23:8624303
5	Адрес здания, сооружения, объекта незавершенного строительства	Новгородская обл, Великий Новгород г, Гск Уют тер, За гараж
	Местоположение здания, сооружения, объекта незавершенного строительства	—
	Дополнительные сведения о местоположении	—
6	Иные сведения	—

Описание местоположения здания, сооружения, объекта незавершенного строительства на земельном участке

1. Сведения о характерных точках контура вид объекта недвижимости (здание, сооружение, объект незавершенного строительства)

Здание
 кадастровый номер (обозначение) 53:23:0000000:5936
 Зона № —

Номер контура	Номера характерных точек контура	Существующие			Уточненные			Метод определения координат	Средняя квадратическая погрешность определения координат характерной точки (Mt), м	Формулы, примененные для расчета средней квадратической погрешности определения координат характерной точки (Mt), м
		Координаты, м		R, м	Координаты, м		R, м			
		X	Y		X	Y				
1	2	3	4	5	6	7	8	9	10	11
—	—	—	—	—	—	—	—	—	—	—

2. Характеристики здания, сооружения, объекта незавершенного строительства с кадастровым номером (обозначением) 53:23:0000000:5936

№ п/п	Наименование характеристики	Значение характеристики
1	2	3

ура	терн ых точек конту ра	X	Y	X	Y	координ ат	тическ ая погреш ность опреде ления коорди нат характ ерной точки (Mt), м	средней квадратическо й погрешности определения координат характерной точки (Mt), м		
1	2	3	4	5	6	7	8	9	10	11
–	–	–	–	–	–	–	–	–	–	–

2. Характеристики здания, сооружения, объекта незавершенного строительства с кадастровым номером (обозначением) 53:23:0000000:5955

№ п/п	Наименование характеристики	Значение характеристики
1	2	3
1	Вид объекта недвижимости	Здание
2	Ранее присвоенный государственный учетный номер здания, сооружения, объекта незавершенного строительства (кадастровый, инвентарный или условный номер)	–
3	Кадастровый номер земельного участка (земельных участков), в границах которого (которых) расположено здание, сооружение, объект незавершенного строительства	–
4	Номер кадастрового квартала (кадастровых кварталов), в пределах которого (которых) расположено здание, сооружение, объект незавершенного строительства	53:23:8624303
5	Адрес здания, сооружения, объекта незавершенного строительства	Новгородская обл, Великий Новгород г, Лужское ш
	Местоположение здания, сооружения, объекта незавершенного строительства	–
	Дополнительные сведения о местоположении	основной комплекс, гараж 12в
6	Иные сведения	–

Описание местоположения здания, сооружения, объекта незавершенного строительства на земельном участке

**1. Сведения о характерных точках контура
вид объекта недвижимости (здание, сооружение, объект незавершенного строительства)**

Здание
кадастровый номер (обозначение) 53:23:0000000:6029
Зона № –

Номер контура	Номера характерных точек контура	Существующие			Уточненные			Метод определения координат	Средняя квадратическая погрешность определения координат характерной точки (Mt), м	Формулы, примененные для расчета средней квадратической погрешности определения координат характерной точки (Mt), м
		Координаты, м		R, м	Координаты, м		R, м			
		X	Y		X	Y				
1	2	3	4	5	6	7	8	9	10	11
–	–	–	–	–	–	–	–	–	–	–

2. Характеристики здания, сооружения, объекта незавершенного строительства с кадастровым номером (обозначением) 53:23:0000000:6029

№ п/п	Наименование характеристики	Значение характеристики
1	2	3
1	Вид объекта недвижимости	Здание
2	Ранее присвоенный государственный учетный номер здания, сооружения, объекта незавершенного строительства (кадастровый, инвентарный или условный номер)	–
3	Кадастровый номер земельного участка (земельных участков), в границах которого (которых) расположено здание, сооружение, объект незавершенного строительства	–
4	Номер кадастрового квартала (кадастровых кварталов), в пределах которого (которых) расположено здание, сооружение, объект незавершенного строительства	53:23:8624303
5	Адрес здания, сооружения, объекта незавершенного строительства	Новгородская обл, Великий Новгород г, Лужское ш
	Местоположение здания,	–

	сооружения, объекта незавершенного строительства	
	Дополнительные сведения о местоположении	основной комплекс, гараж 27
6	Иные сведения	—

Описание местоположения здания, сооружения, объекта незавершенного строительства на земельном участке

**1. Сведения о характерных точках контура
вид объекта недвижимости (здание, сооружение, объект незавершенного строительства)
Здание
кадастровый номер (обозначение) 53:23:0000000:6065
Зона № —**

Номер контура	Номера характерных точек контура	Существующие			Уточненные			Метод определения координат	Средняя квадратическая погрешность определения координат характерной точки (Mt), м	Формулы, примененные для расчета средней квадратической погрешности определения координат характерной точки (Mt), м
		Координаты, м		R, м	Координаты, м		R, м			
		X	Y		X	Y				
1	2	3	4	5	6	7	8	9	10	11
—	—	—	—	—	—	—	—	—	—	—

2. Характеристики здания, сооружения, объекта незавершенного строительства с кадастровым номером (обозначением) 53:23:0000000:6065

№ п/п	Наименование характеристики	Значение характеристики
1	2	3
1	Вид объекта недвижимости	Здание
2	Ранее присвоенный государственный учетный номер здания, сооружения, объекта незавершенного строительства (кадастровый, инвентарный или условный номер)	—
3	Кадастровый номер земельного участка (земельных участков), в границах которого (которых) расположено здание, сооружение, объект незавершенного строительства	—
4	Номер кадастрового квартала (кадастровых кварталов), в	53:23:8624303

	пределах которого (которых) расположено здание, сооружение, объект незавершенного строительства	
5	Адрес здания, сооружения, объекта незавершенного строительства	Новгородская обл, Великий Новгород г, Лужское ш
	Местоположение здания, сооружения, объекта незавершенного строительства	—
	Дополнительные сведения о местоположении	основной комплекс, гараж 36б
6	Иные сведения	—

Описание местоположения здания, сооружения, объекта незавершенного строительства на земельном участке

**1. Сведения о характерных точках контура
вид объекта недвижимости (здание, сооружение, объект незавершенного строительства)**

Здание
кадастровый номер (обозначение) 53:23:0000000:6074
Зона № —

Номер контура	Номера характерных точек контура	Существующие			Уточненные			Метод определения координат	Средняя квадратическая погрешность определения координат характерной точки (Mt), м	Формулы, примененные для расчета средней квадратической погрешности определения координат характерной точки (Mt), м
		Координаты, м		R, м	Координаты, м		R, м			
		X	Y		X	Y				
1	2	3	4	5	6	7	8	9	10	11
—	—	—	—	—	—	—	—	—	—	—

2. Характеристики здания, сооружения, объекта незавершенного строительства с кадастровым номером (обозначением) 53:23:0000000:6074

№ п/п	Наименование характеристики	Значение характеристики
1	2	3
1	Вид объекта недвижимости	Здание
2	Ранее присвоенный государственный учетный номер здания, сооружения, объекта незавершенного строительства (кадастровый, инвентарный или условный номер)	—

3	Кадастровый номер земельного участка (земельных участков), в границах которого (которых) расположено здание, сооружение, объект незавершенного строительства	—
4	Номер кадастрового квартала (кадастровых кварталов), в пределах которого (которых) расположено здание, сооружение, объект незавершенного строительства	53:23:8624303
5	Адрес здания, сооружения, объекта незавершенного строительства	Новгородская обл, Великий Новгород г, Гск Вече Комплекс 2 тер, 19 гараж
	Местоположение здания, сооружения, объекта незавершенного строительства	—
	Дополнительные сведения о местоположении	блок 2
6	Иные сведения	—

Описание местоположения здания, сооружения, объекта незавершенного строительства на земельном участке

**1. Сведения о характерных точках контура
вид объекта недвижимости (здание, сооружение, объект незавершенного строительства)**

Здание
кадастровый номер (обозначение) 53:23:0000000:6201
Зона № —

Номер контура	Номера характерных точек контура	Существующие			Уточненные			Метод определения координат	Средняя квадратическая погрешность определения координат характерной точки (Mt), м	Формулы, примененные для расчета средней квадратической погрешности определения координат характерной точки (Mt), м
		Координаты, м		R, м	Координаты, м		R, м			
		X	Y		X	Y				
1	2	3	4	5	6	7	8	9	10	11
—	—	—	—	—	—	—	—	—	—	—

2. Характеристики здания, сооружения, объекта незавершенного строительства с кадастровым номером (обозначением) 53:23:0000000:6201

№ п/п	Наименование характеристики	Значение характеристики
1	2	3

ура	терн ых точек конту ра	X	Y	X	Y	координ ат	тическ ая погреш ность опреде ления коорди нат характ ерной точки (Mt), м	средней квадратическо й погрешности определения координат характерной точки (Mt), м		
1	2	3	4	5	6	7	8	9	10	11
–	–	–	–	–	–	–	–	–	–	–

2. Характеристики здания, сооружения, объекта незавершенного строительства с кадастровым номером (обозначением) 53:23:0000000:6236

№ п/п	Наименование характеристики	Значение характеристики
1	2	3
1	Вид объекта недвижимости	Здание
2	Ранее присвоенный государственный учетный номер здания, сооружения, объекта незавершенного строительства (кадастровый, инвентарный или условный номер)	–
3	Кадастровый номер земельного участка (земельных участков), в границах которого (которых) расположено здание, сооружение, объект незавершенного строительства	–
4	Номер кадастрового квартала (кадастровых кварталов), в пределах которого (которых) расположено здание, сооружение, объект незавершенного строительства	53:23:8624303
5	Адрес здания, сооружения, объекта незавершенного строительства	Новгородская обл, Великий Новгород г, Лужское ш
	Местоположение здания, сооружения, объекта незавершенного строительства	–
	Дополнительные сведения о местоположении	гараж 14
6	Иные сведения	–

Описание местоположения здания, сооружения, объекта незавершенного строительства на земельном участке

**1. Сведения о характерных точках контура
вид объекта недвижимости (здание, сооружение, объект незавершенного строительства)**

Здание
кадастровый номер (обозначение) 53:23:0000000:6237
Зона № –

Номер контура	Номер характерных точек контура	Существующие			Уточненные			Метод определения координат	Средняя квадратическая погрешность определения координат характерной точки (Mt), м	Формулы, примененные для расчета средней квадратической погрешности определения координат характерной точки (Mt), м
		Координаты, м		R, м	Координаты, м		R, м			
		X	Y		X	Y				
1	2	3	4	5	6	7	8	9	10	11
–	–	–	–	–	–	–	–	–	–	–

2. Характеристики здания, сооружения, объекта незавершенного строительства с кадастровым номером (обозначением) 53:23:0000000:6237

№ п/п	Наименование характеристики	Значение характеристики
1	2	3
1	Вид объекта недвижимости	Здание
2	Ранее присвоенный государственный учетный номер здания, сооружения, объекта незавершенного строительства (кадастровый, инвентарный или условный номер)	–
3	Кадастровый номер земельного участка (земельных участков), в границах которого (которых) расположено здание, сооружение, объект незавершенного строительства	–
4	Номер кадастрового квартала (кадастровых кварталов), в пределах которого (которых) расположено здание, сооружение, объект незавершенного строительства	53:23:8624303
5	Адрес здания, сооружения, объекта незавершенного строительства	Новгородская обл, Великий Новгород г, Гск Вече Комплекс 1 тер, 21 гараж
	Местоположение здания,	–

	сооружения, объекта незавершенного строительства	
	Дополнительные сведения о местоположении	блок 2
6	Иные сведения	—

Описание местоположения здания, сооружения, объекта незавершенного строительства на земельном участке

**1. Сведения о характерных точках контура
вид объекта недвижимости (здание, сооружение, объект незавершенного строительства)
Здание
кадастровый номер (обозначение) 53:23:0000000:6282
Зона № —**

Номер контура	Номера характерных точек контура	Существующие			Уточненные			Метод определения координат	Средняя квадратическая погрешность определения координат характерной точки (Mt), м	Формулы, примененные для расчета средней квадратической погрешности определения координат характерной точки (Mt), м
		Координаты, м		R, м	Координаты, м		R, м			
		X	Y		X	Y				
1	2	3	4	5	6	7	8	9	10	11
—	—	—	—	—	—	—	—	—	—	—

2. Характеристики здания, сооружения, объекта незавершенного строительства с кадастровым номером (обозначением) 53:23:0000000:6282

№ п/п	Наименование характеристики	Значение характеристики
1	2	3
1	Вид объекта недвижимости	Здание
2	Ранее присвоенный государственный учетный номер здания, сооружения, объекта незавершенного строительства (кадастровый, инвентарный или условный номер)	—
3	Кадастровый номер земельного участка (земельных участков), в границах которого (которых) расположено здание, сооружение, объект незавершенного строительства	—
4	Номер кадастрового квартала (кадастровых кварталов), в	53:23:8624303

	пределах которого (которых) расположено здание, сооружение, объект незавершенного строительства	
5	Адрес здания, сооружения, объекта незавершенного строительства	Новгородская обл, Великий Новгород г, Гск Вече Комплекс 1 тер, 32 гараж
	Местоположение здания, сооружения, объекта незавершенного строительства	–
	Дополнительные сведения о местоположении	блок 1
6	Иные сведения	–

Описание местоположения здания, сооружения, объекта незавершенного строительства на земельном участке

**1. Сведения о характерных точках контура
вид объекта недвижимости (здание, сооружение, объект незавершенного строительства)**

Здание
кадастровый номер (обозначение) 53:23:0000000:6317
Зона № –

Номер контура	Номера характерных точек контура	Существующие			Уточненные			Метод определения координат	Средняя квадратическая погрешность определения координат характерной точки (Mt), м	Формулы, примененные для расчета средней квадратической погрешности определения координат характерной точки (Mt), м
		Координаты, м		R, м	Координаты, м		R, м			
		X	Y		X	Y				
1	2	3	4	5	6	7	8	9	10	11
–	–	–	–	–	–	–	–	–	–	–

2. Характеристики здания, сооружения, объекта незавершенного строительства с кадастровым номером (обозначением) 53:23:0000000:6317

№ п/п	Наименование характеристики	Значение характеристики
1	2	3
1	Вид объекта недвижимости	Здание
2	Ранее присвоенный государственный учетный номер здания, сооружения, объекта незавершенного строительства (кадастровый, инвентарный или условный номер)	–

3	Кадастровый номер земельного участка (земельных участков), в границах которого (которых) расположено здание, сооружение, объект незавершенного строительства	—
4	Номер кадастрового квартала (кадастровых кварталов), в пределах которого (которых) расположено здание, сооружение, объект незавершенного строительства	53:23:8624303
5	Адрес здания, сооружения, объекта незавершенного строительства	Новгородская обл, Великий Новгород г, Гск Азот-6 тер, 13 гараж
	Местоположение здания, сооружения, объекта незавершенного строительства	—
	Дополнительные сведения о местоположении	—
6	Иные сведения	—

Описание местоположения здания, сооружения, объекта незавершенного строительства на земельном участке

1. Сведения о характерных точках контура вид объекта недвижимости (здание, сооружение, объект незавершенного строительства)

Здание
 кадастровый номер (обозначение) 53:23:0000000:6351
 Зона № —

Номер контура	Номера характерных точек контура	Существующие			Уточненные			Метод определения координат	Средняя квадратическая погрешность определения координат характерной точки (Mt), м	Формулы, примененные для расчета средней квадратической погрешности определения координат характерной точки (Mt), м
		Координаты, м		R, м	Координаты, м		R, м			
		X	Y		X	Y				
1	2	3	4	5	6	7	8	9	10	11
—	—	—	—	—	—	—	—	—	—	—

2. Характеристики здания, сооружения, объекта незавершенного строительства с кадастровым номером (обозначением) 53:23:0000000:6351

№ п/п	Наименование характеристики	Значение характеристики
1	2	3

ура	терн ых точек конту ра	X	Y	X	Y	координ ат	тическ ая погреш ность опреде ления коорди нат характ ерной точки (Mt), м	средней квадратическо й погрешности определения координат характерной точки (Mt), м		
1	2	3	4	5	6	7	8	9	10	11
–	–	–	–	–	–	–	–	–	–	–

2. Характеристики здания, сооружения, объекта незавершенного строительства с кадастровым номером (обозначением) 53:23:0000000:6427

№ п/п	Наименование характеристики	Значение характеристики
1	2	3
1	Вид объекта недвижимости	Здание
2	Ранее присвоенный государственный учетный номер здания, сооружения, объекта незавершенного строительства (кадастровый, инвентарный или условный номер)	–
3	Кадастровый номер земельного участка (земельных участков), в границах которого (которых) расположено здание, сооружение, объект незавершенного строительства	–
4	Номер кадастрового квартала (кадастровых кварталов), в пределах которого (которых) расположено здание, сооружение, объект незавершенного строительства	53:23:8624303
5	Адрес здания, сооружения, объекта незавершенного строительства	Новгородская обл, Великий Новгород г, Лужское ш
	Местоположение здания, сооружения, объекта незавершенного строительства	–
	Дополнительные сведения о местоположении	основной комплекс, гараж 1, гараж 5 мет.
6	Иные сведения	–

Описание местоположения здания, сооружения, объекта незавершенного строительства на земельном участке

**1. Сведения о характерных точках контура
вид объекта недвижимости (здание, сооружение, объект незавершенного строительства)**

Здание
кадастровый номер (обозначение) 53:23:0000000:6430
Зона № –

Номер контура	Номера характерных точек контура	Существующие			Уточненные			Метод определения координат	Средняя квадратическая погрешность определения координат характерной точки (Mt), м	Формулы, примененные для расчета средней квадратической погрешности определения координат характерной точки (Mt), м
		Координаты, м		R, м	Координаты, м		R, м			
		X	Y		X	Y				
1	2	3	4	5	6	7	8	9	10	11
–	–	–	–	–	–	–	–	–	–	–

2. Характеристики здания, сооружения, объекта незавершенного строительства с кадастровым номером (обозначением) 53:23:0000000:6430

№ п/п	Наименование характеристики	Значение характеристики
1	2	3
1	Вид объекта недвижимости	Здание
2	Ранее присвоенный государственный учетный номер здания, сооружения, объекта незавершенного строительства (кадастровый, инвентарный или условный номер)	–
3	Кадастровый номер земельного участка (земельных участков), в границах которого (которых) расположено здание, сооружение, объект незавершенного строительства	–
4	Номер кадастрового квартала (кадастровых кварталов), в пределах которого (которых) расположено здание, сооружение, объект незавершенного строительства	53:23:8624303
5	Адрес здания, сооружения, объекта незавершенного строительства	Новгородская обл, Великий Новгород г, Лужское ш
	Местоположение здания,	–

	сооружения, объекта незавершенного строительства	
	Дополнительные сведения о местоположении	основной комплекс, гараж 86
6	Иные сведения	—

Описание местоположения здания, сооружения, объекта незавершенного строительства на земельном участке

**1. Сведения о характерных точках контура
вид объекта недвижимости (здание, сооружение, объект незавершенного строительства)
Здание
кадастровый номер (обозначение) 53:23:0000000:6492
Зона № —**

Номер контура	Номера характерных точек контура	Существующие			Уточненные			Метод определения координат	Средняя квадратическая погрешность определения координат характерной точки (Mt), м	Формулы, примененные для расчета средней квадратической погрешности определения координат характерной точки (Mt), м
		Координаты, м		R, м	Координаты, м		R, м			
		X	Y		X	Y				
1	2	3	4	5	6	7	8	9	10	11
—	—	—	—	—	—	—	—	—	—	—

2. Характеристики здания, сооружения, объекта незавершенного строительства с кадастровым номером (обозначением) 53:23:0000000:6492

№ п/п	Наименование характеристики	Значение характеристики
1	2	3
1	Вид объекта недвижимости	Здание
2	Ранее присвоенный государственный учетный номер здания, сооружения, объекта незавершенного строительства (кадастровый, инвентарный или условный номер)	—
3	Кадастровый номер земельного участка (земельных участков), в границах которого (которых) расположено здание, сооружение, объект незавершенного строительства	—
4	Номер кадастрового квартала (кадастровых кварталов), в	53:23:8624303

	пределах которого (которых) расположено здание, сооружение, объект незавершенного строительства	
5	Адрес здания, сооружения, объекта незавершенного строительства	Новгородская обл, Великий Новгород г, Гск Вече Комплекс 2 тер, 23 гараж
	Местоположение здания, сооружения, объекта незавершенного строительства	–
	Дополнительные сведения о местоположении	блок 1
6	Иные сведения	–

Описание местоположения здания, сооружения, объекта незавершенного строительства на земельном участке

**1. Сведения о характерных точках контура
вид объекта недвижимости (здание, сооружение, объект незавершенного строительства)**

Здание
кадастровый номер (обозначение) 53:23:0000000:6535
Зона № –

Номер контура	Номера характерных точек контура	Существующие			Уточненные			Метод определения координат	Средняя квадратическая погрешность определения координат характерной точки (Mt), м	Формулы, примененные для расчета средней квадратической погрешности определения координат характерной точки (Mt), м
		Координаты, м		R, м	Координаты, м		R, м			
		X	Y		X	Y				
1	2	3	4	5	6	7	8	9	10	11
–	–	–	–	–	–	–	–	–	–	–

2. Характеристики здания, сооружения, объекта незавершенного строительства с кадастровым номером (обозначением) 53:23:0000000:6535

№ п/п	Наименование характеристики	Значение характеристики
1	2	3
1	Вид объекта недвижимости	Здание
2	Ранее присвоенный государственный учетный номер здания, сооружения, объекта незавершенного строительства (кадастровый, инвентарный или условный номер)	–

3	Кадастровый номер земельного участка (земельных участков), в границах которого (которых) расположено здание, сооружение, объект незавершенного строительства	—
4	Номер кадастрового квартала (кадастровых кварталов), в пределах которого (которых) расположено здание, сооружение, объект незавершенного строительства	53:23:8624303
5	Адрес здания, сооружения, объекта незавершенного строительства	Новгородская обл, Великий Новгород г, Лужское ш
	Местоположение здания, сооружения, объекта незавершенного строительства	—
	Дополнительные сведения о местоположении	основной комплекс, гараж 99Е
6	Иные сведения	—

Описание местоположения здания, сооружения, объекта незавершенного строительства на земельном участке

**1. Сведения о характерных точках контура
вид объекта недвижимости (здание, сооружение, объект незавершенного строительства)**

Здание
кадастровый номер (обозначение) 53:23:0000000:6555
Зона № —

Номер контура	Номера характерных точек контура	Существующие			Уточненные			Метод определения координат	Средняя квадратическая погрешность определения координат характерной точки (Mt), м	Формулы, примененные для расчета средней квадратической погрешности определения координат характерной точки (Mt), м
		Координаты, м		R, м	Координаты, м		R, м			
		X	Y		X	Y				
1	2	3	4	5	6	7	8	9	10	11
—	—	—	—	—	—	—	—	—	—	—

2. Характеристики здания, сооружения, объекта незавершенного строительства с кадастровым номером (обозначением) 53:23:0000000:6555

№ п/п	Наименование характеристики	Значение характеристики
1	2	3

ура	терн ых точек конту ра	X	Y	X	Y	X	Y	координ ат	тическ ая погреш ность опреде ления коорди нат характ ерной точки (Mt), м	средней квадратическо й погрешности определения координат характерной точки (Mt), м
1	2	3	4	5	6	7	8	9	10	11
–	–	–	–	–	–	–	–	–	–	–

2. Характеристики здания, сооружения, объекта незавершенного строительства с кадастровым номером (обозначением) 53:23:0000000:6779

№ п/п	Наименование характеристики	Значение характеристики
1	2	3
1	Вид объекта недвижимости	Здание
2	Ранее присвоенный государственный учетный номер здания, сооружения, объекта незавершенного строительства (кадастровый, инвентарный или условный номер)	–
3	Кадастровый номер земельного участка (земельных участков), в границах которого (которых) расположено здание, сооружение, объект незавершенного строительства	–
4	Номер кадастрового квартала (кадастровых кварталов), в пределах которого (которых) расположено здание, сооружение, объект незавершенного строительства	53:23:8624303
5	Адрес здания, сооружения, объекта незавершенного строительства	Новгородская обл, Великий Новгород г, Гск Вече Комплекс 2 тер, 17 гараж
	Местоположение здания, сооружения, объекта незавершенного строительства	–
	Дополнительные сведения о местоположении	блок 1
6	Иные сведения	–

Описание местоположения здания, сооружения, объекта незавершенного строительства на земельном участке

**1. Сведения о характерных точках контура
вид объекта недвижимости (здание, сооружение, объект незавершенного строительства)**

Здание
кадастровый номер (обозначение) 53:23:0000000:6787
Зона № –

Номер контура	Номера характерных точек контура	Существующие			Уточненные			Метод определения координат	Средняя квадратическая погрешность определения координат характерной точки (Mt), м	Формулы, примененные для расчета средней квадратической погрешности определения координат характерной точки (Mt), м
		Координаты, м		R, м	Координаты, м		R, м			
		X	Y		X	Y				
1	2	3	4	5	6	7	8	9	10	11
–	–	–	–	–	–	–	–	–	–	–

2. Характеристики здания, сооружения, объекта незавершенного строительства с кадастровым номером (обозначением) 53:23:0000000:6787

№ п/п	Наименование характеристики	Значение характеристики
1	2	3
1	Вид объекта недвижимости	Здание
2	Ранее присвоенный государственный учетный номер здания, сооружения, объекта незавершенного строительства (кадастровый, инвентарный или условный номер)	–
3	Кадастровый номер земельного участка (земельных участков), в границах которого (которых) расположено здание, сооружение, объект незавершенного строительства	–
4	Номер кадастрового квартала (кадастровых кварталов), в пределах которого (которых) расположено здание, сооружение, объект незавершенного строительства	53:23:8624303
5	Адрес здания, сооружения, объекта незавершенного строительства	Новгородская обл, Великий Новгород г, Лужское ш
	Местоположение здания,	–

	сооружения, объекта незавершенного строительства	
	Дополнительные сведения о местоположении	гараж 56
6	Иные сведения	—

Описание местоположения здания, сооружения, объекта незавершенного строительства на земельном участке

**1. Сведения о характерных точках контура
вид объекта недвижимости (здание, сооружение, объект незавершенного строительства)
Здание
кадастровый номер (обозначение) 53:23:0000000:6827
Зона № —**

Номер контура	Номера характерных точек контура	Существующие			Уточненные			Метод определения координат	Средняя квадратическая погрешность определения координат характерной точки (Mt), м	Формулы, примененные для расчета средней квадратической погрешности определения координат характерной точки (Mt), м
		Координаты, м		R, м	Координаты, м		R, м			
		X	Y		X	Y				
1	2	3	4	5	6	7	8	9	10	11
—	—	—	—	—	—	—	—	—	—	—

2. Характеристики здания, сооружения, объекта незавершенного строительства с кадастровым номером (обозначением) 53:23:0000000:6827

№ п/п	Наименование характеристики	Значение характеристики
1	2	3
1	Вид объекта недвижимости	Здание
2	Ранее присвоенный государственный учетный номер здания, сооружения, объекта незавершенного строительства (кадастровый, инвентарный или условный номер)	—
3	Кадастровый номер земельного участка (земельных участков), в границах которого (которых) расположено здание, сооружение, объект незавершенного строительства	—
4	Номер кадастрового квартала (кадастровых кварталов), в	53:23:8624303

	пределах которого (которых) расположено здание, сооружение, объект незавершенного строительства	
5	Адрес здания, сооружения, объекта незавершенного строительства	Новгородская обл, Великий Новгород г, Гск Строитель тер, 5 гараж
	Местоположение здания, сооружения, объекта незавершенного строительства	—
	Дополнительные сведения о местоположении	—
6	Иные сведения	—

Описание местоположения здания, сооружения, объекта незавершенного строительства на земельном участке

**1. Сведения о характерных точках контура
вид объекта недвижимости (здание, сооружение, объект незавершенного строительства)**

Здание
кадастровый номер (обозначение) 53:23:0000000:6887
Зона № —

Номер контура	Номера характерных точек контура	Существующие			Уточненные			Метод определения координат	Средняя квадратическая погрешность определения координат характерной точки (Mt), м	Формулы, примененные для расчета средней квадратической погрешности определения координат характерной точки (Mt), м
		Координаты, м		R, м	Координаты, м		R, м			
		X	Y		X	Y				
1	2	3	4	5	6	7	8	9	10	11
—	—	—	—	—	—	—	—	—	—	—

2. Характеристики здания, сооружения, объекта незавершенного строительства с кадастровым номером (обозначением) 53:23:0000000:6887

№ п/п	Наименование характеристики	Значение характеристики
1	2	3
1	Вид объекта недвижимости	Здание
2	Ранее присвоенный государственный учетный номер здания, сооружения, объекта незавершенного строительства (кадастровый, инвентарный или условный номер)	—

3	Кадастровый номер земельного участка (земельных участков), в границах которого (которых) расположено здание, сооружение, объект незавершенного строительства	—
4	Номер кадастрового квартала (кадастровых кварталов), в пределах которого (которых) расположено здание, сооружение, объект незавершенного строительства	53:23:8624303
5	Адрес здания, сооружения, объекта незавершенного строительства	Новгородская обл, Великий Новгород г, Гск Новгородавтотранс тер, 3 гараж
	Местоположение здания, сооружения, объекта незавершенного строительства	—
	Дополнительные сведения о местоположении	—
6	Иные сведения	—

Описание местоположения здания, сооружения, объекта незавершенного строительства на земельном участке

1. Сведения о характерных точках контура вид объекта недвижимости (здание, сооружение, объект незавершенного строительства)

Здание
кадастровый номер (обозначение) 53:23:0000000:6893
Зона № —

Номер контура	Номера характерных точек контура	Существующие			Уточненные			Метод определения координат	Средняя квадратическая погрешность определения координат характерной точки (Mt), м	Формулы, примененные для расчета средней квадратической погрешности определения координат характерной точки (Mt), м
		Координаты, м		R, м	Координаты, м		R, м			
		X	Y		X	Y				
1	2	3	4	5	6	7	8	9	10	11
—	—	—	—	—	—	—	—	—	—	—

2. Характеристики здания, сооружения, объекта незавершенного строительства с кадастровым номером (обозначением) 53:23:0000000:6893

№ п/п	Наименование характеристики	Значение характеристики
1	2	3

									(Mt), м	
1	2	3	4	5	6	7	8	9	10	11
–	–	–	–	–	–	–	–	–	–	–
2. Характеристики здания, сооружения, объекта незавершенного строительства с кадастровым номером (обозначением) <u>53:23:0000000:6933</u>										
№ п/п	Наименование характеристики				Значение характеристики					
1	2				3					
1	Вид объекта недвижимости				Здание					
2	Ранее присвоенный государственный учетный номер здания, сооружения, объекта незавершенного строительства (кадастровый, инвентарный или условный номер)				–					
3	Кадастровый номер земельного участка (земельных участков), в границах которого (которых) расположено здание, сооружение, объект незавершенного строительства				–					
4	Номер кадастрового квартала (кадастровых кварталов), в пределах которого (которых) расположено здание, сооружение, объект незавершенного строительства				53:23:8624303					
5	Адрес здания, сооружения, объекта незавершенного строительства				Новгородская обл, Великий Новгород г, Гск Вече Комплекс 1 тер					
	Местоположение здания, сооружения, объекта незавершенного строительства				–					
	Дополнительные сведения о местоположении				ш Лужское, блок 2, гараж 103					
6	Иные сведения				–					
Описание местоположения здания, сооружения, объекта незавершенного строительства на земельном участке										
1. Сведения о характерных точках контура вид объекта недвижимости (здание, сооружение, объект незавершенного строительства) <u>Здание</u> кадастровый номер (обозначение) <u>53:23:0000000:6997</u> Зона № <u>–</u>										
Номер конт	Номера харак	Существующие		Уточненные		Метод определения	Средняя квадра	Формулы, примененные для расчета		
		Координаты, м	R, м	Координаты, м	R, м					

ура	терн ых точек конту ра	X	Y	X	Y	координ ат	тическ ая погреш ность опреде ления коорди нат характ ерной точки (Mt), м	средней квадратическо й погрешности определения координат характерной точки (Mt), м		
1	2	3	4	5	6	7	8	9	10	11
–	–	–	–	–	–	–	–	–	–	–

2. Характеристики здания, сооружения, объекта незавершенного строительства с кадастровым номером (обозначением) 53:23:0000000:6997

№ п/п	Наименование характеристики	Значение характеристики
1	2	3
1	Вид объекта недвижимости	Здание
2	Ранее присвоенный государственный учетный номер здания, сооружения, объекта незавершенного строительства (кадастровый, инвентарный или условный номер)	–
3	Кадастровый номер земельного участка (земельных участков), в границах которого (которых) расположено здание, сооружение, объект незавершенного строительства	–
4	Номер кадастрового квартала (кадастровых кварталов), в пределах которого (которых) расположено здание, сооружение, объект незавершенного строительства	53:23:8624303
5	Адрес здания, сооружения, объекта незавершенного строительства	Новгородская обл, Великий Новгород г, Гск СПМК-17 тер, 12Д гараж
	Местоположение здания, сооружения, объекта незавершенного строительства	–
	Дополнительные сведения о местоположении	–
6	Иные сведения	–

Описание местоположения здания, сооружения, объекта незавершенного строительства на земельном участке

**1. Сведения о характерных точках контура
вид объекта недвижимости (здание, сооружение, объект незавершенного строительства)**

Здание
кадастровый номер (обозначение) 53:23:0000000:7027
Зона № –

Номер контура	Номера характерных точек контура	Существующие			Уточненные			Метод определения координат	Средняя квадратическая погрешность определения координат характерной точки (Mt), м	Формулы, примененные для расчета средней квадратической погрешности определения координат характерной точки (Mt), м
		Координаты, м		R, м	Координаты, м		R, м			
		X	Y		X	Y				
1	2	3	4	5	6	7	8	9	10	11
–	–	–	–	–	–	–	–	–	–	–

2. Характеристики здания, сооружения, объекта незавершенного строительства с кадастровым номером (обозначением) 53:23:0000000:7027

№ п/п	Наименование характеристики	Значение характеристики
1	2	3
1	Вид объекта недвижимости	Здание
2	Ранее присвоенный государственный учетный номер здания, сооружения, объекта незавершенного строительства (кадастровый, инвентарный или условный номер)	–
3	Кадастровый номер земельного участка (земельных участков), в границах которого (которых) расположено здание, сооружение, объект незавершенного строительства	–
4	Номер кадастрового квартала (кадастровых кварталов), в пределах которого (которых) расположено здание, сооружение, объект незавершенного строительства	53:23:8624303
5	Адрес здания, сооружения, объекта незавершенного строительства	Новгородская обл, Великий Новгород г, Лужское ш
	Местоположение здания,	–

	сооружения, объекта незавершенного строительства	
	Дополнительные сведения о местоположении	гараж 67
6	Иные сведения	—

Описание местоположения здания, сооружения, объекта незавершенного строительства на земельном участке

**1. Сведения о характерных точках контура
вид объекта недвижимости (здание, сооружение, объект незавершенного строительства)
Здание
кадастровый номер (обозначение) 53:23:0000000:7077
Зона № —**

Номер контура	Номера характерных точек контура	Существующие			Уточненные			Метод определения координат	Средняя квадратическая погрешность определения координат характерной точки (Mt), м	Формулы, примененные для расчета средней квадратической погрешности определения координат характерной точки (Mt), м
		Координаты, м		R, м	Координаты, м		R, м			
		X	Y		X	Y				
1	2	3	4	5	6	7	8	9	10	11
—	—	—	—	—	—	—	—	—	—	—

2. Характеристики здания, сооружения, объекта незавершенного строительства с кадастровым номером (обозначением) 53:23:0000000:7077

№ п/п	Наименование характеристики	Значение характеристики
1	2	3
1	Вид объекта недвижимости	Здание
2	Ранее присвоенный государственный учетный номер здания, сооружения, объекта незавершенного строительства (кадастровый, инвентарный или условный номер)	—
3	Кадастровый номер земельного участка (земельных участков), в границах которого (которых) расположено здание, сооружение, объект незавершенного строительства	—
4	Номер кадастрового квартала (кадастровых кварталов), в	53:23:8624303

	пределах которого (которых) расположено здание, сооружение, объект незавершенного строительства	
5	Адрес здания, сооружения, объекта незавершенного строительства	Новгородская обл, Великий Новгород г, Гск Вече Комплекс 1 тер, 9 гараж
	Местоположение здания, сооружения, объекта незавершенного строительства	—
	Дополнительные сведения о местоположении	блок 1
6	Иные сведения	—

Описание местоположения здания, сооружения, объекта незавершенного строительства на земельном участке

**1. Сведения о характерных точках контура
вид объекта недвижимости (здание, сооружение, объект незавершенного строительства)**

Здание
кадастровый номер (обозначение) 53:23:0000000:7113
Зона № —

Номер контура	Номера характерных точек контура	Существующие			Уточненные			Метод определения координат	Средняя квадратическая погрешность определения координат характерной точки (Mt), м	Формулы, примененные для расчета средней квадратической погрешности определения координат характерной точки (Mt), м
		Координаты, м		R, м	Координаты, м		R, м			
		X	Y		X	Y				
1	2	3	4	5	6	7	8	9	10	11
—	—	—	—	—	—	—	—	—	—	—

2. Характеристики здания, сооружения, объекта незавершенного строительства с кадастровым номером (обозначением) 53:23:0000000:7113

№ п/п	Наименование характеристики	Значение характеристики
1	2	3
1	Вид объекта недвижимости	Здание
2	Ранее присвоенный государственный учетный номер здания, сооружения, объекта незавершенного строительства (кадастровый, инвентарный или условный номер)	—

3	Кадастровый номер земельного участка (земельных участков), в границах которого (которых) расположено здание, сооружение, объект незавершенного строительства	—
4	Номер кадастрового квартала (кадастровых кварталов), в пределах которого (которых) расположено здание, сооружение, объект незавершенного строительства	53:23:8624303
5	Адрес здания, сооружения, объекта незавершенного строительства	Новгородская обл, Великий Новгород г, Лужское ш
	Местоположение здания, сооружения, объекта незавершенного строительства	—
	Дополнительные сведения о местоположении	основной комплекс, гараж 18
6	Иные сведения	—

Описание местоположения здания, сооружения, объекта незавершенного строительства на земельном участке

1. Сведения о характерных точках контура вид объекта недвижимости (здание, сооружение, объект незавершенного строительства)

Здание
кадастровый номер (обозначение) 53:23:0000000:7172
Зона № —

Номер контура	Номера характерных точек контура	Существующие			Уточненные			Метод определения координат	Средняя квадратическая погрешность определения координат характерной точки (Mt), м	Формулы, примененные для расчета средней квадратической погрешности определения координат характерной точки (Mt), м
		Координаты, м		R, м	Координаты, м		R, м			
		X	Y		X	Y				
1	2	3	4	5	6	7	8	9	10	11
—	—	—	—	—	—	—	—	—	—	—

2. Характеристики здания, сооружения, объекта незавершенного строительства с кадастровым номером (обозначением) 53:23:0000000:7172

№ п/п	Наименование характеристики	Значение характеристики
1	2	3

									(Mt), м	
1	2	3	4	5	6	7	8	9	10	11
—	—	—	—	—	—	—	—	—	—	—
2. Характеристики здания, сооружения, объекта незавершенного строительства с кадастровым номером (обозначением) <u>53:23:0000000:7223</u>										
№ п/п	Наименование характеристики				Значение характеристики					
1	2				3					
1	Вид объекта недвижимости				Здание					
2	Ранее присвоенный государственный учетный номер здания, сооружения, объекта незавершенного строительства (кадастровый, инвентарный или условный номер)				—					
3	Кадастровый номер земельного участка (земельных участков), в границах которого (которых) расположено здание, сооружение, объект незавершенного строительства				—					
4	Номер кадастрового квартала (кадастровых кварталов), в пределах которого (которых) расположено здание, сооружение, объект незавершенного строительства				53:23:8624303					
5	Адрес здания, сооружения, объекта незавершенного строительства				Новгородская обл, Великий Новгород г, Гск Азот-6 тер, 79 гараж					
	Местоположение здания, сооружения, объекта незавершенного строительства				—					
	Дополнительные сведения о местоположении				—					
6	Иные сведения				—					
Описание местоположения здания, сооружения, объекта незавершенного строительства на земельном участке										
1. Сведения о характерных точках контура										
вид объекта недвижимости (здание, сооружение, объект незавершенного строительства)										
<u>Здание</u>										
кадастровый номер (обозначение) <u>53:23:0000000:7315</u>										
Зона № <u>—</u>										
Номер конт	Номера харак	Существующие		Уточненные		Метод определения	Средняя квадра	Формулы, примененные для расчета		
		Координаты, м	R, м	Координаты, м	R, м					

ура	терн ых точек конту ра	X	Y	X	Y	координ ат	тическ ая погреш ность опреде ления коорди нат характ ерной точки (Mt), м	средней квадратическо й погрешности определения координат характерной точки (Mt), м		
1	2	3	4	5	6	7	8	9	10	11
–	–	–	–	–	–	–	–	–	–	–

2. Характеристики здания, сооружения, объекта незавершенного строительства с кадастровым номером (обозначением) 53:23:0000000:7315

№ п/п	Наименование характеристики	Значение характеристики
1	2	3
1	Вид объекта недвижимости	Здание
2	Ранее присвоенный государственный учетный номер здания, сооружения, объекта незавершенного строительства (кадастровый, инвентарный или условный номер)	–
3	Кадастровый номер земельного участка (земельных участков), в границах которого (которых) расположено здание, сооружение, объект незавершенного строительства	–
4	Номер кадастрового квартала (кадастровых кварталов), в пределах которого (которых) расположено здание, сооружение, объект незавершенного строительства	53:23:8624303
5	Адрес здания, сооружения, объекта незавершенного строительства	Новгородская обл, Великий Новгород г, Лужское ш
	Местоположение здания, сооружения, объекта незавершенного строительства	–
	Дополнительные сведения о местоположении	Основной комплекс, гараж 323
6	Иные сведения	–

Описание местоположения здания, сооружения, объекта незавершенного строительства на земельном участке

**1. Сведения о характерных точках контура
вид объекта недвижимости (здание, сооружение, объект незавершенного строительства)**

Здание
кадастровый номер (обозначение) 53:23:0000000:7326
Зона № –

Номер контура	Номер характерных точек контура	Существующие			Уточненные			Метод определения координат	Средняя квадратическая погрешность определения координат характерной точки (Mt), м	Формулы, примененные для расчета средней квадратической погрешности определения координат характерной точки (Mt), м
		Координаты, м		R, м	Координаты, м		R, м			
		X	Y		X	Y				
1	2	3	4	5	6	7	8	9	10	11
–	–	–	–	–	–	–	–	–	–	–

2. Характеристики здания, сооружения, объекта незавершенного строительства с кадастровым номером (обозначением) 53:23:0000000:7326

№ п/п	Наименование характеристики	Значение характеристики
1	2	3
1	Вид объекта недвижимости	Здание
2	Ранее присвоенный государственный учетный номер здания, сооружения, объекта незавершенного строительства (кадастровый, инвентарный или условный номер)	–
3	Кадастровый номер земельного участка (земельных участков), в границах которого (которых) расположено здание, сооружение, объект незавершенного строительства	–
4	Номер кадастрового квартала (кадастровых кварталов), в пределах которого (которых) расположено здание, сооружение, объект незавершенного строительства	53:23:8624303
5	Адрес здания, сооружения, объекта незавершенного строительства	Новгородская обл, Великий Новгород г, Гск Новгородавтотранс тер, 11 гараж
	Местоположение здания,	–

	сооружения, объекта незавершенного строительства	
	Дополнительные сведения о местоположении	—
6	Иные сведения	—

Описание местоположения здания, сооружения, объекта незавершенного строительства на земельном участке

**1. Сведения о характерных точках контура
вид объекта недвижимости (здание, сооружение, объект незавершенного строительства)
Здание
кадастровый номер (обозначение) 53:23:0000000:7380
Зона № —**

Номер контура	Номера характерных точек контура	Существующие			Уточненные			Метод определения координат	Средняя квадратическая погрешность определения координат характерной точки (Mt), м	Формулы, примененные для расчета средней квадратической погрешности определения координат характерной точки (Mt), м
		Координаты, м		R, м	Координаты, м		R, м			
		X	Y		X	Y				
1	2	3	4	5	6	7	8	9	10	11
—	—	—	—	—	—	—	—	—	—	—

2. Характеристики здания, сооружения, объекта незавершенного строительства с кадастровым номером (обозначением) 53:23:0000000:7380

№ п/п	Наименование характеристики	Значение характеристики
1	2	3
1	Вид объекта недвижимости	Здание
2	Ранее присвоенный государственный учетный номер здания, сооружения, объекта незавершенного строительства (кадастровый, инвентарный или условный номер)	—
3	Кадастровый номер земельного участка (земельных участков), в границах которого (которых) расположено здание, сооружение, объект незавершенного строительства	—
4	Номер кадастрового квартала (кадастровых кварталов), в	53:23:8624303

	пределах которого (которых) расположено здание, сооружение, объект незавершенного строительства	
5	Адрес здания, сооружения, объекта незавершенного строительства	Новгородская обл, Великий Новгород г, Гск Вече Комплекс 2 тер, 3 гараж
	Местоположение здания, сооружения, объекта незавершенного строительства	—
	Дополнительные сведения о местоположении	блок 1
6	Иные сведения	—

Описание местоположения здания, сооружения, объекта незавершенного строительства на земельном участке

**1. Сведения о характерных точках контура
вид объекта недвижимости (здание, сооружение, объект незавершенного строительства)**

Здание
кадастровый номер (обозначение) 53:23:0000000:7394
Зона № —

Номер контура	Номера характерных точек контура	Существующие			Уточненные			Метод определения координат	Средняя квадратическая погрешность определения координат характерной точки (Mt), м	Формулы, примененные для расчета средней квадратической погрешности определения координат характерной точки (Mt), м
		Координаты, м		R, м	Координаты, м		R, м			
		X	Y		X	Y				
1	2	3	4	5	6	7	8	9	10	11
—	—	—	—	—	—	—	—	—	—	—

2. Характеристики здания, сооружения, объекта незавершенного строительства с кадастровым номером (обозначением) 53:23:0000000:7394

№ п/п	Наименование характеристики	Значение характеристики
1	2	3
1	Вид объекта недвижимости	Здание
2	Ранее присвоенный государственный учетный номер здания, сооружения, объекта незавершенного строительства (кадастровый, инвентарный или условный номер)	—

3	Кадастровый номер земельного участка (земельных участков), в границах которого (которых) расположено здание, сооружение, объект незавершенного строительства	—
4	Номер кадастрового квартала (кадастровых кварталов), в пределах которого (которых) расположено здание, сооружение, объект незавершенного строительства	53:23:8624303
5	Адрес здания, сооружения, объекта незавершенного строительства	Новгородская обл, Великий Новгород г, Гск СПМК-17 тер, 373 строен
	Местоположение здания, сооружения, объекта незавершенного строительства	—
	Дополнительные сведения о местоположении	—
6	Иные сведения	—

Описание местоположения здания, сооружения, объекта незавершенного строительства на земельном участке

1. Сведения о характерных точках контура вид объекта недвижимости (здание, сооружение, объект незавершенного строительства)

Здание
 кадастровый номер (обозначение) 53:23:0000000:7420
 Зона № —

Номер контура	Номер характерных точек контура	Существующие			Уточненные			Метод определения координат	Средняя квадратическая погрешность определения координат характерной точки (Mt), м	Формулы, примененные для расчета средней квадратической погрешности определения координат характерной точки (Mt), м
		Координаты, м		R, м	Координаты, м		R, м			
		X	Y		X	Y				
1	2	3	4	5	6	7	8	9	10	11
—	—	—	—	—	—	—	—	—	—	—

2. Характеристики здания, сооружения, объекта незавершенного строительства с кадастровым номером (обозначением) 53:23:0000000:7420

№ п/п	Наименование характеристики	Значение характеристики
1	2	3

ура	терн ых точек конту ра	X	Y	X	Y	координ ат	тическ ая погреш ность опреде ления коорди нат характ ерной точки (Mt), м	средней квадратическо й погрешности определения координат характерной точки (Mt), м		
1	2	3	4	5	6	7	8	9	10	11
–	–	–	–	–	–	–	–	–	–	–

2. Характеристики здания, сооружения, объекта незавершенного строительства с кадастровым номером (обозначением) 53:23:0000000:7489

№ п/п	Наименование характеристики	Значение характеристики
1	2	3
1	Вид объекта недвижимости	Здание
2	Ранее присвоенный государственный учетный номер здания, сооружения, объекта незавершенного строительства (кадастровый, инвентарный или условный номер)	–
3	Кадастровый номер земельного участка (земельных участков), в границах которого (которых) расположено здание, сооружение, объект незавершенного строительства	–
4	Номер кадастрового квартала (кадастровых кварталов), в пределах которого (которых) расположено здание, сооружение, объект незавершенного строительства	53:23:8624303
5	Адрес здания, сооружения, объекта незавершенного строительства	Новгородская обл, Великий Новгород г, Гск Автоколонна 1406 тер, 5 гараж
	Местоположение здания, сооружения, объекта незавершенного строительства	–
	Дополнительные сведения о местоположении	–
6	Иные сведения	–

Описание местоположения здания, сооружения, объекта незавершенного строительства на земельном участке

**1. Сведения о характерных точках контура
вид объекта недвижимости (здание, сооружение, объект незавершенного строительства)**

Здание
кадастровый номер (обозначение) 53:23:0000000:7607
Зона № –

Номер контура	Номера характерных точек контура	Существующие			Уточненные			Метод определения координат	Средняя квадратическая погрешность определения координат характерной точки (Mt), м	Формулы, примененные для расчета средней квадратической погрешности определения координат характерной точки (Mt), м
		Координаты, м		R, м	Координаты, м		R, м			
		X	Y		X	Y				
1	2	3	4	5	6	7	8	9	10	11
–	–	–	–	–	–	–	–	–	–	–

2. Характеристики здания, сооружения, объекта незавершенного строительства с кадастровым номером (обозначением) 53:23:0000000:7607

№ п/п	Наименование характеристики	Значение характеристики
1	2	3
1	Вид объекта недвижимости	Здание
2	Ранее присвоенный государственный учетный номер здания, сооружения, объекта незавершенного строительства (кадастровый, инвентарный или условный номер)	–
3	Кадастровый номер земельного участка (земельных участков), в границах которого (которых) расположено здание, сооружение, объект незавершенного строительства	–
4	Номер кадастрового квартала (кадастровых кварталов), в пределах которого (которых) расположено здание, сооружение, объект незавершенного строительства	53:23:8624303
5	Адрес здания, сооружения, объекта незавершенного строительства	Новгородская обл, Великий Новгород г, Лужское ш
	Местоположение здания,	–

	сооружения, объекта незавершенного строительства	
	Дополнительные сведения о местоположении	(кв.243), гараж 93
6	Иные сведения	—

Описание местоположения здания, сооружения, объекта незавершенного строительства на земельном участке

**1. Сведения о характерных точках контура
вид объекта недвижимости (здание, сооружение, объект незавершенного строительства)
Здание
кадастровый номер (обозначение) 53:23:0000000:7625
Зона № —**

Номер контура	Номера характерных точек контура	Существующие			Уточненные			Метод определения координат	Средняя квадратическая погрешность определения координат характерной точки (Mt), м	Формулы, примененные для расчета средней квадратической погрешности определения координат характерной точки (Mt), м
		Координаты, м		R, м	Координаты, м		R, м			
		X	Y		X	Y				
1	2	3	4	5	6	7	8	9	10	11
—	—	—	—	—	—	—	—	—	—	—

2. Характеристики здания, сооружения, объекта незавершенного строительства с кадастровым номером (обозначением) 53:23:0000000:7625

№ п/п	Наименование характеристики	Значение характеристики
1	2	3
1	Вид объекта недвижимости	Здание
2	Ранее присвоенный государственный учетный номер здания, сооружения, объекта незавершенного строительства (кадастровый, инвентарный или условный номер)	—
3	Кадастровый номер земельного участка (земельных участков), в границах которого (которых) расположено здание, сооружение, объект незавершенного строительства	—
4	Номер кадастрового квартала (кадастровых кварталов), в	53:23:8624303

	пределах которого (которых) расположено здание, сооружение, объект незавершенного строительства	
5	Адрес здания, сооружения, объекта незавершенного строительства	Новгородская обл, Великий Новгород г, Гск Автоколонна 1406 тер, 39 гараж
	Местоположение здания, сооружения, объекта незавершенного строительства	—
	Дополнительные сведения о местоположении	—
6	Иные сведения	—

Описание местоположения здания, сооружения, объекта незавершенного строительства на земельном участке

1. Сведения о характерных точках контура вид объекта недвижимости (здание, сооружение, объект незавершенного строительства)

Здание
кадастровый номер (обозначение) 53:23:0000000:7658
Зона № —

Номер контура	Номера характерных точек контура	Существующие			Уточненные			Метод определения координат	Средняя квадратическая погрешность определения координат характерной точки (Mt), м	Формулы, примененные для расчета средней квадратической погрешности определения координат характерной точки (Mt), м
		Координаты, м		R, м	Координаты, м		R, м			
		X	Y		X	Y				
1	2	3	4	5	6	7	8	9	10	11
—	—	—	—	—	—	—	—	—	—	—

2. Характеристики здания, сооружения, объекта незавершенного строительства с кадастровым номером (обозначением) 53:23:0000000:7658

№ п/п	Наименование характеристики	Значение характеристики
1	2	3
1	Вид объекта недвижимости	Здание
2	Ранее присвоенный государственный учетный номер здания, сооружения, объекта незавершенного строительства (кадастровый, инвентарный или условный номер)	—

3	Кадастровый номер земельного участка (земельных участков), в границах которого (которых) расположено здание, сооружение, объект незавершенного строительства	—
4	Номер кадастрового квартала (кадастровых кварталов), в пределах которого (которых) расположено здание, сооружение, объект незавершенного строительства	53:23:8624303
5	Адрес здания, сооружения, объекта незавершенного строительства	Новгородская обл, Великий Новгород г, Гск Азот-6 тер, 29 гараж
	Местоположение здания, сооружения, объекта незавершенного строительства	—
	Дополнительные сведения о местоположении	—
6	Иные сведения	—

Описание местоположения здания, сооружения, объекта незавершенного строительства на земельном участке

1. Сведения о характерных точках контура вид объекта недвижимости (здание, сооружение, объект незавершенного строительства)

Здание
кадастровый номер (обозначение) 53:23:0000000:7674
 Зона № —

Номер контура	Номера характерных точек контура	Существующие			Уточненные			Метод определения координат	Средняя квадратическая погрешность определения координат характерной точки (Mt), м	Формулы, примененные для расчета средней квадратической погрешности определения координат характерной точки (Mt), м
		Координаты, м		R, м	Координаты, м		R, м			
		X	Y		X	Y				
1	2	3	4	5	6	7	8	9	10	11
—	—	—	—	—	—	—	—	—	—	—

2. Характеристики здания, сооружения, объекта незавершенного строительства с кадастровым номером (обозначением) 53:23:0000000:7674

№ п/п	Наименование характеристики	Значение характеристики
1	2	3

ура	терн ых точек конту ра	X	Y	X	Y	координ ат	тическ ая погреш ность опреде ления коорди нат характ ерной точки (Mt), м	средней квадратическо й погрешности определения координат характерной точки (Mt), м		
1	2	3	4	5	6	7	8	9	10	11
–	–	–	–	–	–	–	–	–	–	–

2. Характеристики здания, сооружения, объекта незавершенного строительства с кадастровым номером (обозначением) 53:23:0000000:7697

№ п/п	Наименование характеристики	Значение характеристики
1	2	3
1	Вид объекта недвижимости	Здание
2	Ранее присвоенный государственный учетный номер здания, сооружения, объекта незавершенного строительства (кадастровый, инвентарный или условный номер)	–
3	Кадастровый номер земельного участка (земельных участков), в границах которого (которых) расположено здание, сооружение, объект незавершенного строительства	–
4	Номер кадастрового квартала (кадастровых кварталов), в пределах которого (которых) расположено здание, сооружение, объект незавершенного строительства	53:23:8624303
5	Адрес здания, сооружения, объекта незавершенного строительства	Новгородская обл, Великий Новгород г, Гск Монтажник тер, 28 гараж
	Местоположение здания, сооружения, объекта незавершенного строительства	–
	Дополнительные сведения о местоположении	–
6	Иные сведения	–

Описание местоположения здания, сооружения, объекта незавершенного строительства на земельном участке

**1. Сведения о характерных точках контура
вид объекта недвижимости (здание, сооружение, объект незавершенного строительства)**

Здание
кадастровый номер (обозначение) 53:23:0000000:7714
Зона № –

Номер контура	Номер характерных точек контура	Существующие			Уточненные			Метод определения координат	Средняя квадратическая погрешность определения координат характерной точки (Mt), м	Формулы, примененные для расчета средней квадратической погрешности определения координат характерной точки (Mt), м
		Координаты, м		R, м	Координаты, м		R, м			
		X	Y		X	Y				
1	2	3	4	5	6	7	8	9	10	11
–	–	–	–	–	–	–	–	–	–	–

2. Характеристики здания, сооружения, объекта незавершенного строительства с кадастровым номером (обозначением) 53:23:0000000:7714

№ п/п	Наименование характеристики	Значение характеристики
1	2	3
1	Вид объекта недвижимости	Здание
2	Ранее присвоенный государственный учетный номер здания, сооружения, объекта незавершенного строительства (кадастровый, инвентарный или условный номер)	–
3	Кадастровый номер земельного участка (земельных участков), в границах которого (которых) расположено здание, сооружение, объект незавершенного строительства	–
4	Номер кадастрового квартала (кадастровых кварталов), в пределах которого (которых) расположено здание, сооружение, объект незавершенного строительства	53:23:8624303
5	Адрес здания, сооружения, объекта незавершенного строительства	Новгородская обл, Великий Новгород г, Лужское ш
	Местоположение здания,	–

	сооружения, объекта незавершенного строительства	
	Дополнительные сведения о местоположении	ГСК "СПМК-17", гараж 383
6	Иные сведения	—

Описание местоположения здания, сооружения, объекта незавершенного строительства на земельном участке

**1. Сведения о характерных точках контура
вид объекта недвижимости (здание, сооружение, объект незавершенного строительства)
Здание
кадастровый номер (обозначение) 53:23:0000000:7773
Зона № —**

Номер контура	Номера характерных точек контура	Существующие			Уточненные			Метод определения координат	Средняя квадратическая погрешность определения координат характерной точки (Mt), м	Формулы, примененные для расчета средней квадратической погрешности определения координат характерной точки (Mt), м
		Координаты, м		R, м	Координаты, м		R, м			
		X	Y		X	Y				
1	2	3	4	5	6	7	8	9	10	11
—	—	—	—	—	—	—	—	—	—	—

2. Характеристики здания, сооружения, объекта незавершенного строительства с кадастровым номером (обозначением) 53:23:0000000:7773

№ п/п	Наименование характеристики	Значение характеристики
1	2	3
1	Вид объекта недвижимости	Здание
2	Ранее присвоенный государственный учетный номер здания, сооружения, объекта незавершенного строительства (кадастровый, инвентарный или условный номер)	—
3	Кадастровый номер земельного участка (земельных участков), в границах которого (которых) расположено здание, сооружение, объект незавершенного строительства	—
4	Номер кадастрового квартала (кадастровых кварталов), в	53:23:8624303

	пределах которого (которых) расположено здание, сооружение, объект незавершенного строительства	
5	Адрес здания, сооружения, объекта незавершенного строительства	Новгородская обл, Великий Новгород г, Лужское ш
	Местоположение здания, сооружения, объекта незавершенного строительства	—
	Дополнительные сведения о местоположении	основной комплекс, гараж 38
6	Иные сведения	—

Описание местоположения здания, сооружения, объекта незавершенного строительства на земельном участке

**1. Сведения о характерных точках контура
вид объекта недвижимости (здание, сооружение, объект незавершенного строительства)**

Здание
кадастровый номер (обозначение) 53:23:0000000:7821
Зона № —

Номер контура	Номера характерных точек контура	Существующие			Уточненные			Метод определения координат	Средняя квадратическая погрешность определения координат характерной точки (Mt), м	Формулы, примененные для расчета средней квадратической погрешности определения координат характерной точки (Mt), м
		Координаты, м		R, м	Координаты, м		R, м			
		X	Y		X	Y				
1	2	3	4	5	6	7	8	9	10	11
—	—	—	—	—	—	—	—	—	—	—

2. Характеристики здания, сооружения, объекта незавершенного строительства с кадастровым номером (обозначением) 53:23:0000000:7821

№ п/п	Наименование характеристики	Значение характеристики
1	2	3
1	Вид объекта недвижимости	Здание
2	Ранее присвоенный государственный учетный номер здания, сооружения, объекта незавершенного строительства (кадастровый, инвентарный или условный номер)	—

3	Кадастровый номер земельного участка (земельных участков), в границах которого (которых) расположено здание, сооружение, объект незавершенного строительства	—
4	Номер кадастрового квартала (кадастровых кварталов), в пределах которого (которых) расположено здание, сооружение, объект незавершенного строительства	53:23:8624303
5	Адрес здания, сооружения, объекта незавершенного строительства	Новгородская обл, Великий Новгород г, Гск Строитель тер
	Местоположение здания, сооружения, объекта незавершенного строительства	—
	Дополнительные сведения о местоположении	гараж 8
6	Иные сведения	—

Описание местоположения здания, сооружения, объекта незавершенного строительства на земельном участке

**1. Сведения о характерных точках контура
вид объекта недвижимости (здание, сооружение, объект незавершенного строительства)**

Здание
кадастровый номер (обозначение) 53:23:0000000:7833
Зона № —

Номер контура	Номера характерных точек контура	Существующие			Уточненные			Метод определения координат	Средняя квадратическая погрешность определения координат характерной точки (Mt), м	Формулы, примененные для расчета средней квадратической погрешности определения координат характерной точки (Mt), м
		Координаты, м		R, м	Координаты, м		R, м			
		X	Y		X	Y				
1	2	3	4	5	6	7	8	9	10	11
—	—	—	—	—	—	—	—	—	—	—

2. Характеристики здания, сооружения, объекта незавершенного строительства с кадастровым номером (обозначением) 53:23:0000000:7833

№ п/п	Наименование характеристики	Значение характеристики
1	2	3

ура	терн ых точек конту ра	X	Y	X	Y	координ ат	тическ ая погреш ность опреде ления коорди нат характ ерной точки (Mt), м	средней квадратическо й погрешности определения координат характерной точки (Mt), м		
1	2	3	4	5	6	7	8	9	10	11
–	–	–	–	–	–	–	–	–	–	–

2. Характеристики здания, сооружения, объекта незавершенного строительства с кадастровым номером (обозначением) 53:23:0000000:7905

№ п/п	Наименование характеристики	Значение характеристики
1	2	3
1	Вид объекта недвижимости	Здание
2	Ранее присвоенный государственный учетный номер здания, сооружения, объекта незавершенного строительства (кадастровый, инвентарный или условный номер)	–
3	Кадастровый номер земельного участка (земельных участков), в границах которого (которых) расположено здание, сооружение, объект незавершенного строительства	–
4	Номер кадастрового квартала (кадастровых кварталов), в пределах которого (которых) расположено здание, сооружение, объект незавершенного строительства	53:23:8624303
5	Адрес здания, сооружения, объекта незавершенного строительства	Новгородская обл, Великий Новгород г, Лужское ш
	Местоположение здания, сооружения, объекта незавершенного строительства	–
	Дополнительные сведения о местоположении	гараж 117
6	Иные сведения	–

Описание местоположения здания, сооружения, объекта незавершенного строительства на земельном участке

**1. Сведения о характерных точках контура
вид объекта недвижимости (здание, сооружение, объект незавершенного строительства)**

Здание
кадастровый номер (обозначение) 53:23:0000000:8030
Зона № –

Номер контура	Номера характерных точек контура	Существующие			Уточненные			Метод определения координат	Средняя квадратическая погрешность определения координат характерной точки (Mt), м	Формулы, примененные для расчета средней квадратической погрешности определения координат характерной точки (Mt), м
		Координаты, м		R, м	Координаты, м		R, м			
		X	Y		X	Y				
1	2	3	4	5	6	7	8	9	10	11
–	–	–	–	–	–	–	–	–	–	–

2. Характеристики здания, сооружения, объекта незавершенного строительства с кадастровым номером (обозначением) 53:23:0000000:8030

№ п/п	Наименование характеристики	Значение характеристики
1	2	3
1	Вид объекта недвижимости	Здание
2	Ранее присвоенный государственный учетный номер здания, сооружения, объекта незавершенного строительства (кадастровый, инвентарный или условный номер)	–
3	Кадастровый номер земельного участка (земельных участков), в границах которого (которых) расположено здание, сооружение, объект незавершенного строительства	–
4	Номер кадастрового квартала (кадастровых кварталов), в пределах которого (которых) расположено здание, сооружение, объект незавершенного строительства	53:23:8624303
5	Адрес здания, сооружения, объекта незавершенного строительства	Новгородская обл, Великий Новгород г, Гск Уют тер, 14а гараж
	Местоположение здания,	–

	сооружения, объекта незавершенного строительства	
	Дополнительные сведения о местоположении	—
6	Иные сведения	—

Описание местоположения здания, сооружения, объекта незавершенного строительства на земельном участке

**1. Сведения о характерных точках контура
вид объекта недвижимости (здание, сооружение, объект незавершенного строительства)
Здание
кадастровый номер (обозначение) 53:23:0000000:8049
Зона № —**

Номер контура	Номера характерных точек контура	Существующие			Уточненные			Метод определения координат	Средняя квадратическая погрешность определения координат характерной точки (Mt), м	Формулы, примененные для расчета средней квадратической погрешности определения координат характерной точки (Mt), м
		Координаты, м		R, м	Координаты, м		R, м			
		X	Y		X	Y				
1	2	3	4	5	6	7	8	9	10	11
—	—	—	—	—	—	—	—	—	—	—

2. Характеристики здания, сооружения, объекта незавершенного строительства с кадастровым номером (обозначением) 53:23:0000000:8049

№ п/п	Наименование характеристики	Значение характеристики
1	2	3
1	Вид объекта недвижимости	Здание
2	Ранее присвоенный государственный учетный номер здания, сооружения, объекта незавершенного строительства (кадастровый, инвентарный или условный номер)	—
3	Кадастровый номер земельного участка (земельных участков), в границах которого (которых) расположено здание, сооружение, объект незавершенного строительства	—
4	Номер кадастрового квартала (кадастровых кварталов), в	53:23:8624303

	пределах которого (которых) расположено здание, сооружение, объект незавершенного строительства	
5	Адрес здания, сооружения, объекта незавершенного строительства	Новгородская обл, Великий Новгород г, Гск Скат тер, 526 гараж
	Местоположение здания, сооружения, объекта незавершенного строительства	—
	Дополнительные сведения о местоположении	—
6	Иные сведения	—

Описание местоположения здания, сооружения, объекта незавершенного строительства на земельном участке

**1. Сведения о характерных точках контура
вид объекта недвижимости (здание, сооружение, объект незавершенного строительства)**

Здание
кадастровый номер (обозначение) 53:23:0000000:8094
Зона № —

Номер контура	Номера характерных точек контура	Существующие			Уточненные			Метод определения координат	Средняя квадратическая погрешность определения координат характерной точки (Mt), м	Формулы, примененные для расчета средней квадратической погрешности определения координат характерной точки (Mt), м
		Координаты, м		R, м	Координаты, м		R, м			
		X	Y		X	Y				
1	2	3	4	5	6	7	8	9	10	11
—	—	—	—	—	—	—	—	—	—	—

2. Характеристики здания, сооружения, объекта незавершенного строительства с кадастровым номером (обозначением) 53:23:0000000:8094

№ п/п	Наименование характеристики	Значение характеристики
1	2	3
1	Вид объекта недвижимости	Здание
2	Ранее присвоенный государственный учетный номер здания, сооружения, объекта незавершенного строительства (кадастровый, инвентарный или условный номер)	—

3	Кадастровый номер земельного участка (земельных участков), в границах которого (которых) расположено здание, сооружение, объект незавершенного строительства	—
4	Номер кадастрового квартала (кадастровых кварталов), в пределах которого (которых) расположено здание, сооружение, объект незавершенного строительства	53:23:8624303
5	Адрес здания, сооружения, объекта незавершенного строительства	Новгородская обл, Великий Новгород г, Гск Скот тер
	Местоположение здания, сооружения, объекта незавершенного строительства	—
	Дополнительные сведения о местоположении	гараж 38
6	Иные сведения	—

Описание местоположения здания, сооружения, объекта незавершенного строительства на земельном участке

1. Сведения о характерных точках контура вид объекта недвижимости (здание, сооружение, объект незавершенного строительства)

Здание
 кадастровый номер (обозначение) 53:23:0000000:8112
 Зона № —

Номер контура	Номера характерных точек контура	Существующие			Уточненные			Метод определения координат	Средняя квадратическая погрешность определения координат характерной точки (Mt), м	Формулы, примененные для расчета средней квадратической погрешности определения координат характерной точки (Mt), м
		Координаты, м		R, м	Координаты, м		R, м			
		X	Y		X	Y				
1	2	3	4	5	6	7	8	9	10	11
—	—	—	—	—	—	—	—	—	—	—

2. Характеристики здания, сооружения, объекта незавершенного строительства с кадастровым номером (обозначением) 53:23:0000000:8112

№ п/п	Наименование характеристики	Значение характеристики
1	2	3

									(Mt), м	
1	2	3	4	5	6	7	8	9	10	11
—	—	—	—	—	—	—	—	—	—	—
2. Характеристики здания, сооружения, объекта незавершенного строительства с кадастровым номером (обозначением) <u>53:23:0000000:8123</u>										
№ п/п	Наименование характеристики				Значение характеристики					
1	2				3					
1	Вид объекта недвижимости				Здание					
2	Ранее присвоенный государственный учетный номер здания, сооружения, объекта незавершенного строительства (кадастровый, инвентарный или условный номер)				—					
3	Кадастровый номер земельного участка (земельных участков), в границах которого (которых) расположено здание, сооружение, объект незавершенного строительства				—					
4	Номер кадастрового квартала (кадастровых кварталов), в пределах которого (которых) расположено здание, сооружение, объект незавершенного строительства				53:23:8624303					
5	Адрес здания, сооружения, объекта незавершенного строительства				Новгородская обл, Великий Новгород г, Лужское ш					
	Местоположение здания, сооружения, объекта незавершенного строительства				—					
	Дополнительные сведения о местоположении				гараж 40					
6	Иные сведения				—					
Описание местоположения здания, сооружения, объекта незавершенного строительства на земельном участке										
1. Сведения о характерных точках контура										
вид объекта недвижимости (здание, сооружение, объект незавершенного строительства) <u>Здание</u> кадастровый номер (обозначение) <u>53:23:0000000:9550</u> Зона № <u>—</u>										
Номер конт	Номера харак	Существующие		Уточненные		Метод определения	Средняя квадр	Формулы, примененные для расчета		
		Координаты, м	R, м	Координаты, м	R, м					

ура	терн ых точек конту ра	X	Y	X	Y	координ ат	тическ ая погреш ность опреде ления коорди нат характ ерной точки (Mt), м	средней квадратическо й погрешности определения координат характерной точки (Mt), м		
1	2	3	4	5	6	7	8	9	10	11
–	–	–	–	–	–	–	–	–	–	–

2. Характеристики здания, сооружения, объекта незавершенного строительства с кадастровым номером (обозначением) 53:23:0000000:9550

№ п/п	Наименование характеристики	Значение характеристики
1	2	3
1	Вид объекта недвижимости	Здание
2	Ранее присвоенный государственный учетный номер здания, сооружения, объекта незавершенного строительства (кадастровый, инвентарный или условный номер)	–
3	Кадастровый номер земельного участка (земельных участков), в границах которого (которых) расположено здание, сооружение, объект незавершенного строительства	–
4	Номер кадастрового квартала (кадастровых кварталов), в пределах которого (которых) расположено здание, сооружение, объект незавершенного строительства	53:23:8624303
5	Адрес здания, сооружения, объекта незавершенного строительства	Новгородская обл, Великий Новгород г, Лужское (кв. 234) ш
	Местоположение здания, сооружения, объекта незавершенного строительства	–
	Дополнительные сведения о местоположении	–
6	Иные сведения	–

Описание местоположения здания, сооружения, объекта незавершенного строительства на земельном участке

**1. Сведения о характерных точках контура
вид объекта недвижимости (здание, сооружение, объект незавершенного строительства)**

Здание
кадастровый номер (обозначение) 53:23:0000000:9551
Зона № –

Номер контура	Номер характерных точек контура	Существующие			Уточненные			Метод определения координат	Средняя квадратическая погрешность определения координат характерной точки (Mt), м	Формулы, примененные для расчета средней квадратической погрешности определения координат характерной точки (Mt), м
		Координаты, м		R, м	Координаты, м		R, м			
		X	Y		X	Y				
1	2	3	4	5	6	7	8	9	10	11
–	–	–	–	–	–	–	–	–	–	–

2. Характеристики здания, сооружения, объекта незавершенного строительства с кадастровым номером (обозначением) 53:23:0000000:9551

№ п/п	Наименование характеристики	Значение характеристики
1	2	3
1	Вид объекта недвижимости	Здание
2	Ранее присвоенный государственный учетный номер здания, сооружения, объекта незавершенного строительства (кадастровый, инвентарный или условный номер)	–
3	Кадастровый номер земельного участка (земельных участков), в границах которого (которых) расположено здание, сооружение, объект незавершенного строительства	–
4	Номер кадастрового квартала (кадастровых кварталов), в пределах которого (которых) расположено здание, сооружение, объект незавершенного строительства	53:23:8624303
5	Адрес здания, сооружения, объекта незавершенного строительства	Новгородская обл, Великий Новгород г, Лужское ш, 36д гараж
	Местоположение здания,	–

	сооружения, объекта незавершенного строительства	
	Дополнительные сведения о местоположении	(кв 243)ГСК СПМК-17, гараж 36д
6	Иные сведения	—

Описание местоположения здания, сооружения, объекта незавершенного строительства на земельном участке

**1. Сведения о характерных точках контура
вид объекта недвижимости (здание, сооружение, объект незавершенного строительства)
Здание
кадастровый номер (обозначение) 53:23:0000000:9552
Зона № —**

Номер контура	Номера характерных точек контура	Существующие			Уточненные			Метод определения координат	Средняя квадратическая погрешность определения координат характерной точки (Mt), м	Формулы, примененные для расчета средней квадратической погрешности определения координат характерной точки (Mt), м
		Координаты, м		R, м	Координаты, м		R, м			
		X	Y		X	Y				
1	2	3	4	5	6	7	8	9	10	11
—	—	—	—	—	—	—	—	—	—	—

2. Характеристики здания, сооружения, объекта незавершенного строительства с кадастровым номером (обозначением) 53:23:0000000:9552

№ п/п	Наименование характеристики	Значение характеристики
1	2	3
1	Вид объекта недвижимости	Здание
2	Ранее присвоенный государственный учетный номер здания, сооружения, объекта незавершенного строительства (кадастровый, инвентарный или условный номер)	—
3	Кадастровый номер земельного участка (земельных участков), в границах которого (которых) расположено здание, сооружение, объект незавершенного строительства	—
4	Номер кадастрового квартала (кадастровых кварталов), в	53:23:8624303

	пределах которого (которых) расположено здание, сооружение, объект незавершенного строительства	
5	Адрес здания, сооружения, объекта незавершенного строительства	Новгородская обл, Великий Новгород г, Лужское ш
	Местоположение здания, сооружения, объекта незавершенного строительства	—
	Дополнительные сведения о местоположении	Гск СПМК-17, гараж 11л
6	Иные сведения	—

Описание местоположения здания, сооружения, объекта незавершенного строительства на земельном участке

**1. Сведения о характерных точках контура
вид объекта недвижимости (здание, сооружение, объект незавершенного строительства)**

Здание
кадастровый номер (обозначение) 53:23:0000000:9553
Зона № —

Номер контура	Номера характерных точек контура	Существующие			Уточненные			Метод определения координат	Средняя квадратическая погрешность определения координат характерной точки (Mt), м	Формулы, примененные для расчета средней квадратической погрешности определения координат характерной точки (Mt), м
		Координаты, м		R, м	Координаты, м		R, м			
		X	Y		X	Y				
1	2	3	4	5	6	7	8	9	10	11
—	—	—	—	—	—	—	—	—	—	—

2. Характеристики здания, сооружения, объекта незавершенного строительства с кадастровым номером (обозначением) 53:23:0000000:9553

№ п/п	Наименование характеристики	Значение характеристики
1	2	3
1	Вид объекта недвижимости	Здание
2	Ранее присвоенный государственный учетный номер здания, сооружения, объекта незавершенного строительства (кадастровый, инвентарный или условный номер)	—

3	Кадастровый номер земельного участка (земельных участков), в границах которого (которых) расположено здание, сооружение, объект незавершенного строительства	—
4	Номер кадастрового квартала (кадастровых кварталов), в пределах которого (которых) расположено здание, сооружение, объект незавершенного строительства	53:23:8624303
5	Адрес здания, сооружения, объекта незавершенного строительства	Новгородская обл, Великий Новгород г, Лужское ш, "СПМК-17" ГСК, 11-И гараж
	Местоположение здания, сооружения, объекта незавершенного строительства	—
	Дополнительные сведения о местоположении	—
6	Иные сведения	—

Описание местоположения здания, сооружения, объекта незавершенного строительства на земельном участке

1. Сведения о характерных точках контура вид объекта недвижимости (здание, сооружение, объект незавершенного строительства)

Здание
 кадастровый номер (обозначение) 53:23:0000000:9554
 Зона № —

Номер контура	Номера характерных точек контура	Существующие			Уточненные			Метод определения координат	Средняя квадратическая погрешность определения координат характерной точки (Mt), м	Формулы, примененные для расчета средней квадратической погрешности определения координат характерной точки (Mt), м
		Координаты, м		R, м	Координаты, м		R, м			
		X	Y		X	Y				
1	2	3	4	5	6	7	8	9	10	11
—	—	—	—	—	—	—	—	—	—	—

2. Характеристики здания, сооружения, объекта незавершенного строительства с кадастровым номером (обозначением) 53:23:0000000:9554

№ п/п	Наименование характеристики	Значение характеристики
1	2	3

ура	терн ых точек конту ра	X	Y	X	Y	X	Y	координ ат	тическ ая погреш ность опреде ления коорди нат характ ерной точки (Mt), м	средней квадратическо й погрешности определения координат характерной точки (Mt), м
1	2	3	4	5	6	7	8	9	10	11
–	–	–	–	–	–	–	–	–	–	–

2. Характеристики здания, сооружения, объекта незавершенного строительства с кадастровым номером (обозначением) 53:23:0000000:9556

№ п/п	Наименование характеристики	Значение характеристики
1	2	3
1	Вид объекта недвижимости	Здание
2	Ранее присвоенный государственный учетный номер здания, сооружения, объекта незавершенного строительства (кадастровый, инвентарный или условный номер)	–
3	Кадастровый номер земельного участка (земельных участков), в границах которого (которых) расположено здание, сооружение, объект незавершенного строительства	–
4	Номер кадастрового квартала (кадастровых кварталов), в пределах которого (которых) расположено здание, сооружение, объект незавершенного строительства	53:23:8624303
5	Адрес здания, сооружения, объекта незавершенного строительства	Новгородская обл, Великий Новгород г, Гск Контур тер, 39 гараж
	Местоположение здания, сооружения, объекта незавершенного строительства	–
	Дополнительные сведения о местоположении	–
6	Иные сведения	–

Описание местоположения здания, сооружения, объекта незавершенного строительства на земельном участке

**1. Сведения о характерных точках контура
вид объекта недвижимости (здание, сооружение, объект незавершенного строительства)**

Здание
кадастровый номер (обозначение) 53:23:0000000:9557
Зона № –

Номер контура	Номера характерных точек контура	Существующие			Уточненные			Метод определения координат	Средняя квадратическая погрешность определения координат характерной точки (Mt), м	Формулы, примененные для расчета средней квадратической погрешности определения координат характерной точки (Mt), м
		Координаты, м		R, м	Координаты, м		R, м			
		X	Y		X	Y				
1	2	3	4	5	6	7	8	9	10	11
–	–	–	–	–	–	–	–	–	–	–

2. Характеристики здания, сооружения, объекта незавершенного строительства с кадастровым номером (обозначением) 53:23:0000000:9557

№ п/п	Наименование характеристики	Значение характеристики
1	2	3
1	Вид объекта недвижимости	Здание
2	Ранее присвоенный государственный учетный номер здания, сооружения, объекта незавершенного строительства (кадастровый, инвентарный или условный номер)	–
3	Кадастровый номер земельного участка (земельных участков), в границах которого (которых) расположено здание, сооружение, объект незавершенного строительства	–
4	Номер кадастрового квартала (кадастровых кварталов), в пределах которого (которых) расположено здание, сооружение, объект незавершенного строительства	53:23:8624303
5	Адрес здания, сооружения, объекта незавершенного строительства	Новгородская обл, Великий Новгород г, Лужское ш, 30 гараж
	Местоположение здания,	–

	сооружения, объекта незавершенного строительства	
	Дополнительные сведения о местоположении	кв.243, ГЭК "Контур"
6	Иные сведения	—

Описание местоположения здания, сооружения, объекта незавершенного строительства на земельном участке

**1. Сведения о характерных точках контура
вид объекта недвижимости (здание, сооружение, объект незавершенного строительства)
Здание
кадастровый номер (обозначение) 53:23:0000000:9563
Зона № —**

Номер контура	Номера характерных точек контура	Существующие			Уточненные			Метод определения координат	Средняя квадратическая погрешность определения координат характерной точки (Mt), м	Формулы, примененные для расчета средней квадратической погрешности определения координат характерной точки (Mt), м
		Координаты, м		R, м	Координаты, м		R, м			
		X	Y		X	Y				
1	2	3	4	5	6	7	8	9	10	11
—	—	—	—	—	—	—	—	—	—	—

2. Характеристики здания, сооружения, объекта незавершенного строительства с кадастровым номером (обозначением) 53:23:0000000:9563

№ п/п	Наименование характеристики	Значение характеристики
1	2	3
1	Вид объекта недвижимости	Здание
2	Ранее присвоенный государственный учетный номер здания, сооружения, объекта незавершенного строительства (кадастровый, инвентарный или условный номер)	—
3	Кадастровый номер земельного участка (земельных участков), в границах которого (которых) расположено здание, сооружение, объект незавершенного строительства	—
4	Номер кадастрового квартала (кадастровых кварталов), в	53:23:8624303

	пределах которого (которых) расположено здание, сооружение, объект незавершенного строительства	
5	Адрес здания, сооружения, объекта незавершенного строительства	Новгородская обл, Великий Новгород г, Лужское ш
	Местоположение здания, сооружения, объекта незавершенного строительства	—
	Дополнительные сведения о местоположении	ГСК СПМК-17, гараж 11"О"
6	Иные сведения	—

Описание местоположения здания, сооружения, объекта незавершенного строительства на земельном участке

**1. Сведения о характерных точках контура
вид объекта недвижимости (здание, сооружение, объект незавершенного строительства)**

Здание
кадастровый номер (обозначение) 53:23:0000000:9564
Зона № —

Номер контура	Номера характерных точек контура	Существующие			Уточненные			Метод определения координат	Средняя квадратическая погрешность определения координат характерной точки (Mt), м	Формулы, примененные для расчета средней квадратической погрешности определения координат характерной точки (Mt), м
		Координаты, м		R, м	Координаты, м		R, м			
		X	Y		X	Y				
1	2	3	4	5	6	7	8	9	10	11
—	—	—	—	—	—	—	—	—	—	—

2. Характеристики здания, сооружения, объекта незавершенного строительства с кадастровым номером (обозначением) 53:23:0000000:9564

№ п/п	Наименование характеристики	Значение характеристики
1	2	3
1	Вид объекта недвижимости	Здание
2	Ранее присвоенный государственный учетный номер здания, сооружения, объекта незавершенного строительства (кадастровый, инвентарный или условный номер)	—

3	Кадастровый номер земельного участка (земельных участков), в границах которого (которых) расположено здание, сооружение, объект незавершенного строительства	—
4	Номер кадастрового квартала (кадастровых кварталов), в пределах которого (которых) расположено здание, сооружение, объект незавершенного строительства	53:23:8624303
5	Адрес здания, сооружения, объекта незавершенного строительства	Новгородская обл, Великий Новгород г, Гск Контур тер, 11 гараж
	Местоположение здания, сооружения, объекта незавершенного строительства	—
	Дополнительные сведения о местоположении	—
6	Иные сведения	—

Описание местоположения здания, сооружения, объекта незавершенного строительства на земельном участке

1. Сведения о характерных точках контура вид объекта недвижимости (здание, сооружение, объект незавершенного строительства)

Здание
 кадастровый номер (обозначение) 53:23:0000000:9565
 Зона № —

Номер контура	Номера характерных точек контура	Существующие			Уточненные			Метод определения координат	Средняя квадратическая погрешность определения координат характерной точки (Mt), м	Формулы, примененные для расчета средней квадратической погрешности определения координат характерной точки (Mt), м
		Координаты, м		R, м	Координаты, м		R, м			
		X	Y		X	Y				
1	2	3	4	5	6	7	8	9	10	11
—	—	—	—	—	—	—	—	—	—	—

2. Характеристики здания, сооружения, объекта незавершенного строительства с кадастровым номером (обозначением) 53:23:0000000:9565

№ п/п	Наименование характеристики	Значение характеристики
1	2	3

ура	терн ых точек конту ра	X	Y	X	Y	координ ат	тическ ая погреш ность опреде ления коорди нат характ ерной точки (Mt), м	средней квадратическо й погрешности определения координат характерной точки (Mt), м		
1	2	3	4	5	6	7	8	9	10	11
–	–	–	–	–	–	–	–	–	–	–

2. Характеристики здания, сооружения, объекта незавершенного строительства с кадастровым номером (обозначением) 53:23:0000000:9589

№ п/п	Наименование характеристики	Значение характеристики
1	2	3
1	Вид объекта недвижимости	Здание
2	Ранее присвоенный государственный учетный номер здания, сооружения, объекта незавершенного строительства (кадастровый, инвентарный или условный номер)	–
3	Кадастровый номер земельного участка (земельных участков), в границах которого (которых) расположено здание, сооружение, объект незавершенного строительства	–
4	Номер кадастрового квартала (кадастровых кварталов), в пределах которого (которых) расположено здание, сооружение, объект незавершенного строительства	53:23:8624303
5	Адрес здания, сооружения, объекта незавершенного строительства	Новгородская обл, Великий Новгород г, ГСК "СПМК-17" тер, Лужское ш, 371 гараж
	Местоположение здания, сооружения, объекта незавершенного строительства	–
	Дополнительные сведения о местоположении	–
6	Иные сведения	–

Описание местоположения здания, сооружения, объекта незавершенного строительства на земельном участке

**1. Сведения о характерных точках контура
вид объекта недвижимости (здание, сооружение, объект незавершенного строительства)**

Здание
кадастровый номер (обозначение) 53:23:0000000:9590
Зона № –

Номер контура	Номера характерных точек контура	Существующие			Уточненные			Метод определения координат	Средняя квадратическая погрешность определения координат характерной точки (Mt), м	Формулы, примененные для расчета средней квадратической погрешности определения координат характерной точки (Mt), м
		Координаты, м		R, м	Координаты, м		R, м			
		X	Y		X	Y				
1	2	3	4	5	6	7	8	9	10	11
–	–	–	–	–	–	–	–	–	–	–

2. Характеристики здания, сооружения, объекта незавершенного строительства с кадастровым номером (обозначением) 53:23:0000000:9590

№ п/п	Наименование характеристики	Значение характеристики
1	2	3
1	Вид объекта недвижимости	Здание
2	Ранее присвоенный государственный учетный номер здания, сооружения, объекта незавершенного строительства (кадастровый, инвентарный или условный номер)	–
3	Кадастровый номер земельного участка (земельных участков), в границах которого (которых) расположено здание, сооружение, объект незавершенного строительства	–
4	Номер кадастрового квартала (кадастровых кварталов), в пределах которого (которых) расположено здание, сооружение, объект незавершенного строительства	53:23:8624303
5	Адрес здания, сооружения, объекта незавершенного строительства	Новгородская обл, Великий Новгород г, Лужское ш, АК-1406 ГСК, 12 гараж
	Местоположение здания,	–

	сооружения, объекта незавершенного строительства	
	Дополнительные сведения о местоположении	—
6	Иные сведения	—

Описание местоположения здания, сооружения, объекта незавершенного строительства на земельном участке

**1. Сведения о характерных точках контура
вид объекта недвижимости (здание, сооружение, объект незавершенного строительства)
Здание
кадастровый номер (обозначение) 53:23:0000000:9591
Зона № —**

Номер контура	Номера характерных точек контура	Существующие			Уточненные			Метод определения координат	Средняя квадратическая погрешность определения координат характерной точки (Mt), м	Формулы, примененные для расчета средней квадратической погрешности определения координат характерной точки (Mt), м
		Координаты, м		R, м	Координаты, м		R, м			
		X	Y		X	Y				
1	2	3	4	5	6	7	8	9	10	11
—	—	—	—	—	—	—	—	—	—	—

2. Характеристики здания, сооружения, объекта незавершенного строительства с кадастровым номером (обозначением) 53:23:0000000:9591

№ п/п	Наименование характеристики	Значение характеристики
1	2	3
1	Вид объекта недвижимости	Здание
2	Ранее присвоенный государственный учетный номер здания, сооружения, объекта незавершенного строительства (кадастровый, инвентарный или условный номер)	—
3	Кадастровый номер земельного участка (земельных участков), в границах которого (которых) расположено здание, сооружение, объект незавершенного строительства	—
4	Номер кадастрового квартала (кадастровых кварталов), в	53:23:8624303

	пределах которого (которых) расположено здание, сооружение, объект незавершенного строительства	
5	Адрес здания, сооружения, объекта незавершенного строительства	Новгородская обл, Великий Новгород г, Лужское ш
	Местоположение здания, сооружения, объекта незавершенного строительства	—
	Дополнительные сведения о местоположении	ГСК СПМК-17, гараж 294е
6	Иные сведения	—

Описание местоположения здания, сооружения, объекта незавершенного строительства на земельном участке

**1. Сведения о характерных точках контура
вид объекта недвижимости (здание, сооружение, объект незавершенного строительства)**

Здание
кадастровый номер (обозначение) 53:23:0000000:9592
Зона № —

Номер контура	Номера характерных точек контура	Существующие			Уточненные			Метод определения координат	Средняя квадратическая погрешность определения координат характерной точки (Mt), м	Формулы, примененные для расчета средней квадратической погрешности определения координат характерной точки (Mt), м
		Координаты, м		R, м	Координаты, м		R, м			
		X	Y		X	Y				
1	2	3	4	5	6	7	8	9	10	11
—	—	—	—	—	—	—	—	—	—	—

2. Характеристики здания, сооружения, объекта незавершенного строительства с кадастровым номером (обозначением) 53:23:0000000:9592

№ п/п	Наименование характеристики	Значение характеристики
1	2	3
1	Вид объекта недвижимости	Здание
2	Ранее присвоенный государственный учетный номер здания, сооружения, объекта незавершенного строительства (кадастровый, инвентарный или условный номер)	—

3	Кадастровый номер земельного участка (земельных участков), в границах которого (которых) расположено здание, сооружение, объект незавершенного строительства	—
4	Номер кадастрового квартала (кадастровых кварталов), в пределах которого (которых) расположено здание, сооружение, объект незавершенного строительства	53:23:8624303
5	Адрес здания, сооружения, объекта незавершенного строительства	Новгородская обл, Великий Новгород г, Лужское ш, СПМК-17 ГСК, 11 г гараж
	Местоположение здания, сооружения, объекта незавершенного строительства	—
	Дополнительные сведения о местоположении	—
6	Иные сведения	—

Описание местоположения здания, сооружения, объекта незавершенного строительства на земельном участке

**1. Сведения о характерных точках контура
вид объекта недвижимости (здание, сооружение, объект незавершенного строительства)**

Здание
кадастровый номер (обозначение) 53:23:0000000:9593
Зона № —

Номер контура	Номера характерных точек контура	Существующие			Уточненные			Метод определения координат	Средняя квадратическая погрешность определения координат характерной точки (Mt), м	Формулы, примененные для расчета средней квадратической погрешности определения координат характерной точки (Mt), м
		Координаты, м		R, м	Координаты, м		R, м			
		X	Y		X	Y				
1	2	3	4	5	6	7	8	9	10	11
—	—	—	—	—	—	—	—	—	—	—

2. Характеристики здания, сооружения, объекта незавершенного строительства с кадастровым номером (обозначением) 53:23:0000000:9593

№ п/п	Наименование характеристики	Значение характеристики
1	2	3

ура	терн ых точек конту ра	X	Y	X	Y	координ ат	тическ ая погреш ность опреде ления коорди нат характ ерной точки (Mt), м	средней квадратическо й погрешности определения координат характерной точки (Mt), м		
1	2	3	4	5	6	7	8	9	10	11
–	–	–	–	–	–	–	–	–	–	–

2. Характеристики здания, сооружения, объекта незавершенного строительства с кадастровым номером (обозначением) 53:23:0000000:9595

№ п/п	Наименование характеристики	Значение характеристики
1	2	3
1	Вид объекта недвижимости	Здание
2	Ранее присвоенный государственный учетный номер здания, сооружения, объекта незавершенного строительства (кадастровый, инвентарный или условный номер)	–
3	Кадастровый номер земельного участка (земельных участков), в границах которого (которых) расположено здание, сооружение, объект незавершенного строительства	–
4	Номер кадастрового квартала (кадастровых кварталов), в пределах которого (которых) расположено здание, сооружение, объект незавершенного строительства	53:23:8624303
5	Адрес здания, сооружения, объекта незавершенного строительства	Новгородская обл, Великий Новгород г, Лужское ш
	Местоположение здания, сооружения, объекта незавершенного строительства	–
	Дополнительные сведения о местоположении	ГЭЖ "Контур", гараж №35
6	Иные сведения	–

Описание местоположения здания, сооружения, объекта незавершенного строительства на земельном участке

**1. Сведения о характерных точках контура
вид объекта недвижимости (здание, сооружение, объект незавершенного строительства)**

Здание
кадастровый номер (обозначение) 53:23:0000000:9596
Зона № –

Номер контура	Номера характерных точек контура	Существующие			Уточненные			Метод определения координат	Средняя квадратическая погрешность определения координат характерной точки (Mt), м	Формулы, примененные для расчета средней квадратической погрешности определения координат характерной точки (Mt), м
		Координаты, м		R, м	Координаты, м		R, м			
		X	Y		X	Y				
1	2	3	4	5	6	7	8	9	10	11
–	–	–	–	–	–	–	–	–	–	–

2. Характеристики здания, сооружения, объекта незавершенного строительства с кадастровым номером (обозначением) 53:23:0000000:9596

№ п/п	Наименование характеристики	Значение характеристики
1	2	3
1	Вид объекта недвижимости	Здание
2	Ранее присвоенный государственный учетный номер здания, сооружения, объекта незавершенного строительства (кадастровый, инвентарный или условный номер)	–
3	Кадастровый номер земельного участка (земельных участков), в границах которого (которых) расположено здание, сооружение, объект незавершенного строительства	–
4	Номер кадастрового квартала (кадастровых кварталов), в пределах которого (которых) расположено здание, сооружение, объект незавершенного строительства	53:23:8624303
5	Адрес здания, сооружения, объекта незавершенного строительства	Новгородская обл, Великий Новгород г, Лужское ш, 368 гараж
	Местоположение здания,	–

	сооружения, объекта незавершенного строительства	
	Дополнительные сведения о местоположении	кв. 243
6	Иные сведения	—

Описание местоположения здания, сооружения, объекта незавершенного строительства на земельном участке

**1. Сведения о характерных точках контура
вид объекта недвижимости (здание, сооружение, объект незавершенного строительства)
Здание
кадастровый номер (обозначение) 53:23:0000000:9597
Зона № —**

Номер контура	Номера характерных точек контура	Существующие			Уточненные			Метод определения координат	Средняя квадратическая погрешность определения координат характерной точки (Mt), м	Формулы, примененные для расчета средней квадратической погрешности определения координат характерной точки (Mt), м
		Координаты, м		R, м	Координаты, м		R, м			
		X	Y		X	Y				
1	2	3	4	5	6	7	8	9	10	11
—	—	—	—	—	—	—	—	—	—	—

2. Характеристики здания, сооружения, объекта незавершенного строительства с кадастровым номером (обозначением) 53:23:0000000:9597

№ п/п	Наименование характеристики	Значение характеристики
1	2	3
1	Вид объекта недвижимости	Здание
2	Ранее присвоенный государственный учетный номер здания, сооружения, объекта незавершенного строительства (кадастровый, инвентарный или условный номер)	—
3	Кадастровый номер земельного участка (земельных участков), в границах которого (которых) расположено здание, сооружение, объект незавершенного строительства	—
4	Номер кадастрового квартала (кадастровых кварталов), в	53:23:8624303

	пределах которого (которых) расположено здание, сооружение, объект незавершенного строительства	
5	Адрес здания, сооружения, объекта незавершенного строительства	Новгородская обл, Великий Новгород г, Лужское ш, 86 гараж
	Местоположение здания, сооружения, объекта незавершенного строительства	—
	Дополнительные сведения о местоположении	кв.243
6	Иные сведения	—

Описание местоположения здания, сооружения, объекта незавершенного строительства на земельном участке

1. Сведения о характерных точках контура вид объекта недвижимости (здание, сооружение, объект незавершенного строительства)

Здание
кадастровый номер (обозначение) 53:23:0000000:9599
Зона № —

Номер контура	Номера характерных точек контура	Существующие			Уточненные			Метод определения координат	Средняя квадратическая погрешность определения координат характерной точки (Mt), м	Формулы, примененные для расчета средней квадратической погрешности определения координат характерной точки (Mt), м
		Координаты, м		R, м	Координаты, м		R, м			
		X	Y		X	Y				
1	2	3	4	5	6	7	8	9	10	11
—	—	—	—	—	—	—	—	—	—	—

2. Характеристики здания, сооружения, объекта незавершенного строительства с кадастровым номером (обозначением) 53:23:0000000:9599

№ п/п	Наименование характеристики	Значение характеристики
1	2	3
1	Вид объекта недвижимости	Здание
2	Ранее присвоенный государственный учетный номер здания, сооружения, объекта незавершенного строительства (кадастровый, инвентарный или условный номер)	—

3	Кадастровый номер земельного участка (земельных участков), в границах которого (которых) расположено здание, сооружение, объект незавершенного строительства	—
4	Номер кадастрового квартала (кадастровых кварталов), в пределах которого (которых) расположено здание, сооружение, объект незавершенного строительства	53:23:8624303
5	Адрес здания, сооружения, объекта незавершенного строительства	Новгородская обл, Великий Новгород г, Гск СПМК-17 тер, 65д гараж
	Местоположение здания, сооружения, объекта незавершенного строительства	—
	Дополнительные сведения о местоположении	—
6	Иные сведения	—

Описание местоположения здания, сооружения, объекта незавершенного строительства на земельном участке

1. Сведения о характерных точках контура вид объекта недвижимости (здание, сооружение, объект незавершенного строительства)

Здание
кадастровый номер (обозначение) 53:23:0000000:9600
 Зона № —

Номер контура	Номера характерных точек контура	Существующие			Уточненные			Метод определения координат	Средняя квадратическая погрешность определения координат характерной точки (Mt), м	Формулы, примененные для расчета средней квадратической погрешности определения координат характерной точки (Mt), м
		Координаты, м		R, м	Координаты, м		R, м			
		X	Y		X	Y				
1	2	3	4	5	6	7	8	9	10	11
—	—	—	—	—	—	—	—	—	—	—

2. Характеристики здания, сооружения, объекта незавершенного строительства с кадастровым номером (обозначением) 53:23:0000000:9600

№ п/п	Наименование характеристики	Значение характеристики
1	2	3

ура	терн ых точек конту ра	X	Y	X	Y	X	Y	координ ат	тическ ая погреш ность опреде ления коорди нат характ ерной точки (Mt), м	средней квадратическо й погрешности определения координат характерной точки (Mt), м
1	2	3	4	5	6	7	8	9	10	11
–	–	–	–	–	–	–	–	–	–	–

2. Характеристики здания, сооружения, объекта незавершенного строительства с кадастровым номером (обозначением) 53:23:8423302:1635

№ п/п	Наименование характеристики	Значение характеристики
1	2	3
1	Вид объекта недвижимости	Здание
2	Ранее присвоенный государственный учетный номер здания, сооружения, объекта незавершенного строительства (кадастровый, инвентарный или условный номер)	–
3	Кадастровый номер земельного участка (земельных участков), в границах которого (которых) расположено здание, сооружение, объект незавершенного строительства	–
4	Номер кадастрового квартала (кадастровых кварталов), в пределах которого (которых) расположено здание, сооружение, объект незавершенного строительства	53:23:8624303
5	Адрес здания, сооружения, объекта незавершенного строительства	Новгородская обл, Великий Новгород г, Гск Ленгазспецстрой тер, 33 гараж
	Местоположение здания, сооружения, объекта незавершенного строительства	–
	Дополнительные сведения о местоположении	–
6	Иные сведения	–

Описание местоположения здания, сооружения, объекта незавершенного строительства на земельном участке

**1. Сведения о характерных точках контура
вид объекта недвижимости (здание, сооружение, объект незавершенного строительства)**

Здание
кадастровый номер (обозначение) 53:23:8624301:519
Зона № –

Номер контура	Номера характерных точек контура	Существующие			Уточненные			Метод определения координат	Средняя квадратическая погрешность определения координат характерной точки (Mt), м	Формулы, примененные для расчета средней квадратической погрешности определения координат характерной точки (Mt), м
		Координаты, м		R, м	Координаты, м		R, м			
		X	Y		X	Y				
1	2	3	4	5	6	7	8	9	10	11
–	–	–	–	–	–	–	–	–	–	–

2. Характеристики здания, сооружения, объекта незавершенного строительства с кадастровым номером (обозначением) 53:23:8624301:519

№ п/п	Наименование характеристики	Значение характеристики
1	2	3
1	Вид объекта недвижимости	Здание
2	Ранее присвоенный государственный учетный номер здания, сооружения, объекта незавершенного строительства (кадастровый, инвентарный или условный номер)	–
3	Кадастровый номер земельного участка (земельных участков), в границах которого (которых) расположено здание, сооружение, объект незавершенного строительства	–
4	Номер кадастрового квартала (кадастровых кварталов), в пределах которого (которых) расположено здание, сооружение, объект незавершенного строительства	53:23:8624303
5	Адрес здания, сооружения, объекта незавершенного строительства	Новгородская обл, Великий Новгород г, Гск Скот тер, 37 строен
	Местоположение здания,	–

	сооружения, объекта незавершенного строительства	
	Дополнительные сведения о местоположении	—
6	Иные сведения	—

Описание местоположения здания, сооружения, объекта незавершенного строительства на земельном участке

**1. Сведения о характерных точках контура
вид объекта недвижимости (здание, сооружение, объект незавершенного строительства)
Здание
кадастровый номер (обозначение) 53:23:8624303:1402
Зона № —**

Номер контура	Номера характерных точек контура	Существующие			Уточненные			Метод определения координат	Средняя квадратическая погрешность определения координат характерной точки (Mt), м	Формулы, примененные для расчета средней квадратической погрешности определения координат характерной точки (Mt), м
		Координаты, м		R, м	Координаты, м		R, м			
		X	Y		X	Y				
1	2	3	4	5	6	7	8	9	10	11
—	—	—	—	—	—	—	—	—	—	—

2. Характеристики здания, сооружения, объекта незавершенного строительства с кадастровым номером (обозначением) 53:23:8624303:1402

№ п/п	Наименование характеристики	Значение характеристики
1	2	3
1	Вид объекта недвижимости	Здание
2	Ранее присвоенный государственный учетный номер здания, сооружения, объекта незавершенного строительства (кадастровый, инвентарный или условный номер)	—
3	Кадастровый номер земельного участка (земельных участков), в границах которого (которых) расположено здание, сооружение, объект незавершенного строительства	—
4	Номер кадастрового квартала (кадастровых кварталов), в	53:23:8624303

	пределах которого (которых) расположено здание, сооружение, объект незавершенного строительства	
5	Адрес здания, сооружения, объекта незавершенного строительства	Новгородская обл, Великий Новгород г, Лужское ш
	Местоположение здания, сооружения, объекта незавершенного строительства	—
	Дополнительные сведения о местоположении	гараж 143
6	Иные сведения	—

Описание местоположения здания, сооружения, объекта незавершенного строительства на земельном участке

**1. Сведения о характерных точках контура
вид объекта недвижимости (здание, сооружение, объект незавершенного строительства)**

Здание
кадастровый номер (обозначение) 53:23:8624303:1403
Зона № —

Номер контура	Номера характерных точек контура	Существующие			Уточненные			Метод определения координат	Средняя квадратическая погрешность определения координат характерной точки (Mt), м	Формулы, примененные для расчета средней квадратической погрешности определения координат характерной точки (Mt), м
		Координаты, м		R, м	Координаты, м		R, м			
		X	Y		X	Y				
1	2	3	4	5	6	7	8	9	10	11
—	—	—	—	—	—	—	—	—	—	—

2. Характеристики здания, сооружения, объекта незавершенного строительства с кадастровым номером (обозначением) 53:23:8624303:1403

№ п/п	Наименование характеристики	Значение характеристики
1	2	3
1	Вид объекта недвижимости	Здание
2	Ранее присвоенный государственный учетный номер здания, сооружения, объекта незавершенного строительства (кадастровый, инвентарный или условный номер)	—

3	Кадастровый номер земельного участка (земельных участков), в границах которого (которых) расположено здание, сооружение, объект незавершенного строительства	—
4	Номер кадастрового квартала (кадастровых кварталов), в пределах которого (которых) расположено здание, сооружение, объект незавершенного строительства	53:23:8624303
5	Адрес здания, сооружения, объекта незавершенного строительства	Новгородская обл, Великий Новгород г, Лужское ш
	Местоположение здания, сооружения, объекта незавершенного строительства	—
	Дополнительные сведения о местоположении	гараж 112
6	Иные сведения	—

Описание местоположения здания, сооружения, объекта незавершенного строительства на земельном участке

1. Сведения о характерных точках контура вид объекта недвижимости (здание, сооружение, объект незавершенного строительства)

Здание
кадастровый номер (обозначение) 53:23:8624303:1404
Зона № —

Номер контура	Номера характерных точек контура	Существующие			Уточненные			Метод определения координат	Средняя квадратическая погрешность определения координат характерной точки (Mt), м	Формулы, примененные для расчета средней квадратической погрешности определения координат характерной точки (Mt), м
		Координаты, м		R, м	Координаты, м		R, м			
		X	Y		X	Y				
1	2	3	4	5	6	7	8	9	10	11
—	—	—	—	—	—	—	—	—	—	—

2. Характеристики здания, сооружения, объекта незавершенного строительства с кадастровым номером (обозначением) 53:23:8624303:1404

№ п/п	Наименование характеристики	Значение характеристики
1	2	3

ура	терн ых точек конту ра	X	Y	X	Y	координ ат	тическ ая погреш ность опреде ления коорди нат характ ерной точки (Mt), м	средней квадратическо й погрешности определения координат характерной точки (Mt), м		
1	2	3	4	5	6	7	8	9	10	11
–	–	–	–	–	–	–	–	–	–	–

2. Характеристики здания, сооружения, объекта незавершенного строительства с кадастровым номером (обозначением) 53:23:8624303:1406

№ п/п	Наименование характеристики	Значение характеристики
1	2	3
1	Вид объекта недвижимости	Здание
2	Ранее присвоенный государственный учетный номер здания, сооружения, объекта незавершенного строительства (кадастровый, инвентарный или условный номер)	–
3	Кадастровый номер земельного участка (земельных участков), в границах которого (которых) расположено здание, сооружение, объект незавершенного строительства	–
4	Номер кадастрового квартала (кадастровых кварталов), в пределах которого (которых) расположено здание, сооружение, объект незавершенного строительства	53:23:8624303
5	Адрес здания, сооружения, объекта незавершенного строительства	Новгородская обл, Великий Новгород г, Гск Монтажник тер
	Местоположение здания, сооружения, объекта незавершенного строительства	–
	Дополнительные сведения о местоположении	гараж 12
6	Иные сведения	–

Описание местоположения здания, сооружения, объекта незавершенного строительства на земельном участке

**1. Сведения о характерных точках контура
вид объекта недвижимости (здание, сооружение, объект незавершенного строительства)**

Здание
кадастровый номер (обозначение) 53:23:8624303:1407
Зона № –

Номер контура	Номера характерных точек контура	Существующие			Уточненные			Метод определения координат	Средняя квадратическая погрешность определения координат характерной точки (Mt), м	Формулы, примененные для расчета средней квадратической погрешности определения координат характерной точки (Mt), м
		Координаты, м		R, м	Координаты, м		R, м			
		X	Y		X	Y				
1	2	3	4	5	6	7	8	9	10	11
–	–	–	–	–	–	–	–	–	–	–

2. Характеристики здания, сооружения, объекта незавершенного строительства с кадастровым номером (обозначением) 53:23:8624303:1407

№ п/п	Наименование характеристики	Значение характеристики
1	2	3
1	Вид объекта недвижимости	Здание
2	Ранее присвоенный государственный учетный номер здания, сооружения, объекта незавершенного строительства (кадастровый, инвентарный или условный номер)	–
3	Кадастровый номер земельного участка (земельных участков), в границах которого (которых) расположено здание, сооружение, объект незавершенного строительства	–
4	Номер кадастрового квартала (кадастровых кварталов), в пределах которого (которых) расположено здание, сооружение, объект незавершенного строительства	53:23:8624303
5	Адрес здания, сооружения, объекта незавершенного строительства	Новгородская обл, Великий Новгород г, Гск Вече Комплекс 1 тер
	Местоположение здания,	–

	сооружения, объекта незавершенного строительства	
	Дополнительные сведения о местоположении	блок 1, гараж 25
6	Иные сведения	—

Описание местоположения здания, сооружения, объекта незавершенного строительства на земельном участке

**1. Сведения о характерных точках контура
вид объекта недвижимости (здание, сооружение, объект незавершенного строительства)
Здание
кадастровый номер (обозначение) 53:23:8624303:1408
Зона № —**

Номер контура	Номера характерных точек контура	Существующие			Уточненные			Метод определения координат	Средняя квадратическая погрешность определения координат характерной точки (Mt), м	Формулы, примененные для расчета средней квадратической погрешности определения координат характерной точки (Mt), м
		Координаты, м		R, м	Координаты, м		R, м			
		X	Y		X	Y				
1	2	3	4	5	6	7	8	9	10	11
—	—	—	—	—	—	—	—	—	—	—

2. Характеристики здания, сооружения, объекта незавершенного строительства с кадастровым номером (обозначением) 53:23:8624303:1408

№ п/п	Наименование характеристики	Значение характеристики
1	2	3
1	Вид объекта недвижимости	Здание
2	Ранее присвоенный государственный учетный номер здания, сооружения, объекта незавершенного строительства (кадастровый, инвентарный или условный номер)	—
3	Кадастровый номер земельного участка (земельных участков), в границах которого (которых) расположено здание, сооружение, объект незавершенного строительства	—
4	Номер кадастрового квартала (кадастровых кварталов), в	53:23:8624303

	пределах которого (которых) расположено здание, сооружение, объект незавершенного строительства	
5	Адрес здания, сооружения, объекта незавершенного строительства	Новгородская обл, Великий Новгород г, Лужское ш
	Местоположение здания, сооружения, объекта незавершенного строительства	—
	Дополнительные сведения о местоположении	основной комплекс
6	Иные сведения	—

Описание местоположения здания, сооружения, объекта незавершенного строительства на земельном участке

**1. Сведения о характерных точках контура
вид объекта недвижимости (здание, сооружение, объект незавершенного строительства)**

Здание
кадастровый номер (обозначение) 53:23:8624303:1409
Зона № —

Номер контура	Номера характерных точек контура	Существующие			Уточненные			Метод определения координат	Средняя квадратическая погрешность определения координат характерной точки (Mt), м	Формулы, примененные для расчета средней квадратической погрешности определения координат характерной точки (Mt), м
		Координаты, м		R, м	Координаты, м		R, м			
		X	Y		X	Y				
1	2	3	4	5	6	7	8	9	10	11
—	—	—	—	—	—	—	—	—	—	—

2. Характеристики здания, сооружения, объекта незавершенного строительства с кадастровым номером (обозначением) 53:23:8624303:1409

№ п/п	Наименование характеристики	Значение характеристики
1	2	3
1	Вид объекта недвижимости	Здание
2	Ранее присвоенный государственный учетный номер здания, сооружения, объекта незавершенного строительства (кадастровый, инвентарный или условный номер)	—

3	Кадастровый номер земельного участка (земельных участков), в границах которого (которых) расположено здание, сооружение, объект незавершенного строительства	—
4	Номер кадастрового квартала (кадастровых кварталов), в пределах которого (которых) расположено здание, сооружение, объект незавершенного строительства	53:23:8624303
5	Адрес здания, сооружения, объекта незавершенного строительства	Новгородская обл, Великий Новгород г
	Местоположение здания, сооружения, объекта незавершенного строительства	—
	Дополнительные сведения о местоположении	ГСК Вече, гараж 59
6	Иные сведения	—

Описание местоположения здания, сооружения, объекта незавершенного строительства на земельном участке

1. Сведения о характерных точках контура вид объекта недвижимости (здание, сооружение, объект незавершенного строительства)

Здание
кадастровый номер (обозначение) 53:23:8624303:1410
Зона № —

Номер контура	Номер характерных точек контура	Существующие			Уточненные			Метод определения координат	Средняя квадратическая погрешность определения координат характерной точки (Mt), м	Формулы, примененные для расчета средней квадратической погрешности определения координат характерной точки (Mt), м
		Координаты, м		R, м	Координаты, м		R, м			
		X	Y		X	Y				
1	2	3	4	5	6	7	8	9	10	11
—	—	—	—	—	—	—	—	—	—	—

2. Характеристики здания, сооружения, объекта незавершенного строительства с кадастровым номером (обозначением) 53:23:8624303:1410

№ п/п	Наименование характеристики	Значение характеристики
1	2	3

ура	терн ых точек конту ра	X	Y	X	Y	координ ат	тическ ая погреш ность опреде ления коорди нат характ ерной точки (Mt), м	средней квадратическо й погрешности определения координат характерной точки (Mt), м		
1	2	3	4	5	6	7	8	9	10	11
–	–	–	–	–	–	–	–	–	–	–

2. Характеристики здания, сооружения, объекта незавершенного строительства с кадастровым номером (обозначением) 53:23:8624303:1415

№ п/п	Наименование характеристики	Значение характеристики
1	2	3
1	Вид объекта недвижимости	Здание
2	Ранее присвоенный государственный учетный номер здания, сооружения, объекта незавершенного строительства (кадастровый, инвентарный или условный номер)	–
3	Кадастровый номер земельного участка (земельных участков), в границах которого (которых) расположено здание, сооружение, объект незавершенного строительства	–
4	Номер кадастрового квартала (кадастровых кварталов), в пределах которого (которых) расположено здание, сооружение, объект незавершенного строительства	53:23:8624303
5	Адрес здания, сооружения, объекта незавершенного строительства	Новгородская обл, Великий Новгород г, Гск Уют тер
	Местоположение здания, сооружения, объекта незавершенного строительства	–
	Дополнительные сведения о местоположении	гараж 21а
6	Иные сведения	–

Описание местоположения здания, сооружения, объекта незавершенного строительства на земельном участке

**1. Сведения о характерных точках контура
вид объекта недвижимости (здание, сооружение, объект незавершенного строительства)**

Здание
кадастровый номер (обозначение) 53:23:8624303:1416
Зона № –

Номер контура	Номера характерных точек контура	Существующие			Уточненные			Метод определения координат	Средняя квадратическая погрешность определения координат характерной точки (Mt), м	Формулы, примененные для расчета средней квадратической погрешности определения координат характерной точки (Mt), м
		Координаты, м		R, м	Координаты, м		R, м			
		X	Y		X	Y				
1	2	3	4	5	6	7	8	9	10	11
–	–	–	–	–	–	–	–	–	–	–

2. Характеристики здания, сооружения, объекта незавершенного строительства с кадастровым номером (обозначением) 53:23:8624303:1416

№ п/п	Наименование характеристики	Значение характеристики
1	2	3
1	Вид объекта недвижимости	Здание
2	Ранее присвоенный государственный учетный номер здания, сооружения, объекта незавершенного строительства (кадастровый, инвентарный или условный номер)	–
3	Кадастровый номер земельного участка (земельных участков), в границах которого (которых) расположено здание, сооружение, объект незавершенного строительства	–
4	Номер кадастрового квартала (кадастровых кварталов), в пределах которого (которых) расположено здание, сооружение, объект незавершенного строительства	53:23:8624303
5	Адрес здания, сооружения, объекта незавершенного строительства	Новгородская обл, Великий Новгород г, Гск Вече Комплекс 1 тер
	Местоположение здания,	–

	сооружения, объекта незавершенного строительства	
	Дополнительные сведения о местоположении	блок 2, гараж 93
6	Иные сведения	—

Описание местоположения здания, сооружения, объекта незавершенного строительства на земельном участке

**1. Сведения о характерных точках контура
вид объекта недвижимости (здание, сооружение, объект незавершенного строительства)
Здание
кадастровый номер (обозначение) 53:23:8624303:1417
Зона № —**

Номер контура	Номера характерных точек контура	Существующие			Уточненные			Метод определения координат	Средняя квадратическая погрешность определения координат характерной точки (Mt), м	Формулы, примененные для расчета средней квадратической погрешности определения координат характерной точки (Mt), м
		Координаты, м		R, м	Координаты, м		R, м			
		X	Y		X	Y				
1	2	3	4	5	6	7	8	9	10	11
—	—	—	—	—	—	—	—	—	—	—

2. Характеристики здания, сооружения, объекта незавершенного строительства с кадастровым номером (обозначением) 53:23:8624303:1417

№ п/п	Наименование характеристики	Значение характеристики
1	2	3
1	Вид объекта недвижимости	Здание
2	Ранее присвоенный государственный учетный номер здания, сооружения, объекта незавершенного строительства (кадастровый, инвентарный или условный номер)	—
3	Кадастровый номер земельного участка (земельных участков), в границах которого (которых) расположено здание, сооружение, объект незавершенного строительства	—
4	Номер кадастрового квартала (кадастровых кварталов), в	53:23:8624303

	пределах которого (которых) расположено здание, сооружение, объект незавершенного строительства	
5	Адрес здания, сооружения, объекта незавершенного строительства	Новгородская обл, Великий Новгород г, Гск Уют тер
	Местоположение здания, сооружения, объекта незавершенного строительства	—
	Дополнительные сведения о местоположении	гараж №10а
6	Иные сведения	—

Описание местоположения здания, сооружения, объекта незавершенного строительства на земельном участке

**1. Сведения о характерных точках контура
вид объекта недвижимости (здание, сооружение, объект незавершенного строительства)**

Здание
кадастровый номер (обозначение) 53:23:8624303:1418
Зона № —

Номер контура	Номера характерных точек контура	Существующие			Уточненные			Метод определения координат	Средняя квадратическая погрешность определения координат характерной точки (Mt), м	Формулы, примененные для расчета средней квадратической погрешности определения координат характерной точки (Mt), м
		Координаты, м		R, м	Координаты, м		R, м			
		X	Y		X	Y				
1	2	3	4	5	6	7	8	9	10	11
—	—	—	—	—	—	—	—	—	—	—

2. Характеристики здания, сооружения, объекта незавершенного строительства с кадастровым номером (обозначением) 53:23:8624303:1418

№ п/п	Наименование характеристики	Значение характеристики
1	2	3
1	Вид объекта недвижимости	Здание
2	Ранее присвоенный государственный учетный номер здания, сооружения, объекта незавершенного строительства (кадастровый, инвентарный или условный номер)	—

3	Кадастровый номер земельного участка (земельных участков), в границах которого (которых) расположено здание, сооружение, объект незавершенного строительства	—
4	Номер кадастрового квартала (кадастровых кварталов), в пределах которого (которых) расположено здание, сооружение, объект незавершенного строительства	53:23:8624303
5	Адрес здания, сооружения, объекта незавершенного строительства	Новгородская обл, Великий Новгород г, Гск Азот-6 тер
	Местоположение здания, сооружения, объекта незавершенного строительства	—
	Дополнительные сведения о местоположении	гараж 51
6	Иные сведения	—

Описание местоположения здания, сооружения, объекта незавершенного строительства на земельном участке

1. Сведения о характерных точках контура вид объекта недвижимости (здание, сооружение, объект незавершенного строительства)

Здание
кадастровый номер (обозначение) 53:23:8624303:1420
 Зона № —

Номер контура	Номера характерных точек контура	Существующие			Уточненные			Метод определения координат	Средняя квадратическая погрешность определения координат характерной точки (Mt), м	Формулы, примененные для расчета средней квадратической погрешности определения координат характерной точки (Mt), м
		Координаты, м		R, м	Координаты, м		R, м			
		X	Y		X	Y				
1	2	3	4	5	6	7	8	9	10	11
—	—	—	—	—	—	—	—	—	—	—

2. Характеристики здания, сооружения, объекта незавершенного строительства с кадастровым номером (обозначением) 53:23:8624303:1420

№ п/п	Наименование характеристики	Значение характеристики
1	2	3

ура	терн ых точек конту ра	X	Y	X	Y	X	Y	координ ат	тическ ая погреш ность опреде ления коорди нат характ ерной точки (Mt), м	средней квадратическо й погрешности определения координат характерной точки (Mt), м
1	2	3	4	5	6	7	8	9	10	11
–	–	–	–	–	–	–	–	–	–	–

2. Характеристики здания, сооружения, объекта незавершенного строительства с кадастровым номером (обозначением) 53:23:8624303:1422

№ п/п	Наименование характеристики	Значение характеристики
1	2	3
1	Вид объекта недвижимости	Здание
2	Ранее присвоенный государственный учетный номер здания, сооружения, объекта незавершенного строительства (кадастровый, инвентарный или условный номер)	–
3	Кадастровый номер земельного участка (земельных участков), в границах которого (которых) расположено здание, сооружение, объект незавершенного строительства	–
4	Номер кадастрового квартала (кадастровых кварталов), в пределах которого (которых) расположено здание, сооружение, объект незавершенного строительства	53:23:8624303
5	Адрес здания, сооружения, объекта незавершенного строительства	Новгородская обл, Великий Новгород г, Гск Автоколонна 1406 тер, 1 гараж
	Местоположение здания, сооружения, объекта незавершенного строительства	–
	Дополнительные сведения о местоположении	–
6	Иные сведения	–

Описание местоположения здания, сооружения, объекта незавершенного строительства на земельном участке

**1. Сведения о характерных точках контура
вид объекта недвижимости (здание, сооружение, объект незавершенного строительства)**

Здание
кадастровый номер (обозначение) 53:23:8624303:1423
Зона № –

Номер контура	Номера характерных точек контура	Существующие			Уточненные			Метод определения координат	Средняя квадратическая погрешность определения координат характерной точки (Mt), м	Формулы, примененные для расчета средней квадратической погрешности определения координат характерной точки (Mt), м
		Координаты, м		R, м	Координаты, м		R, м			
		X	Y		X	Y				
1	2	3	4	5	6	7	8	9	10	11
–	–	–	–	–	–	–	–	–	–	–

2. Характеристики здания, сооружения, объекта незавершенного строительства с кадастровым номером (обозначением) 53:23:8624303:1423

№ п/п	Наименование характеристики	Значение характеристики
1	2	3
1	Вид объекта недвижимости	Здание
2	Ранее присвоенный государственный учетный номер здания, сооружения, объекта незавершенного строительства (кадастровый, инвентарный или условный номер)	–
3	Кадастровый номер земельного участка (земельных участков), в границах которого (которых) расположено здание, сооружение, объект незавершенного строительства	–
4	Номер кадастрового квартала (кадастровых кварталов), в пределах которого (которых) расположено здание, сооружение, объект незавершенного строительства	53:23:8624303
5	Адрес здания, сооружения, объекта незавершенного строительства	Новгородская обл, Великий Новгород г, Гск Монтажник тер
	Местоположение здания,	–

	сооружения, объекта незавершенного строительства	
	Дополнительные сведения о местоположении	гараж 40
6	Иные сведения	—

Описание местоположения здания, сооружения, объекта незавершенного строительства на земельном участке

**1. Сведения о характерных точках контура
вид объекта недвижимости (здание, сооружение, объект незавершенного строительства)
Здание
кадастровый номер (обозначение) 53:23:8624303:1424
Зона № —**

Номер контура	Номера характерных точек контура	Существующие			Уточненные			Метод определения координат	Средняя квадратическая погрешность определения координат характерной точки (Mt), м	Формулы, примененные для расчета средней квадратической погрешности определения координат характерной точки (Mt), м
		Координаты, м		R, м	Координаты, м		R, м			
		X	Y		X	Y				
1	2	3	4	5	6	7	8	9	10	11
—	—	—	—	—	—	—	—	—	—	—

2. Характеристики здания, сооружения, объекта незавершенного строительства с кадастровым номером (обозначением) 53:23:8624303:1424

№ п/п	Наименование характеристики	Значение характеристики
1	2	3
1	Вид объекта недвижимости	Здание
2	Ранее присвоенный государственный учетный номер здания, сооружения, объекта незавершенного строительства (кадастровый, инвентарный или условный номер)	—
3	Кадастровый номер земельного участка (земельных участков), в границах которого (которых) расположено здание, сооружение, объект незавершенного строительства	—
4	Номер кадастрового квартала (кадастровых кварталов), в	53:23:8624303

	пределах которого (которых) расположено здание, сооружение, объект незавершенного строительства	
5	Адрес здания, сооружения, объекта незавершенного строительства	Новгородская обл, Великий Новгород г, Гск Вече Комплекс 1 тер
	Местоположение здания, сооружения, объекта незавершенного строительства	—
	Дополнительные сведения о местоположении	—
6	Иные сведения	—

Описание местоположения здания, сооружения, объекта незавершенного строительства на земельном участке

**1. Сведения о характерных точках контура
вид объекта недвижимости (здание, сооружение, объект незавершенного строительства)**

Здание
кадастровый номер (обозначение) 53:23:8624303:1425
Зона № —

Номер контура	Номера характерных точек контура	Существующие			Уточненные			Метод определения координат	Средняя квадратическая погрешность определения координат характерной точки (Mt), м	Формулы, примененные для расчета средней квадратической погрешности определения координат характерной точки (Mt), м
		Координаты, м		R, м	Координаты, м		R, м			
		X	Y		X	Y				
1	2	3	4	5	6	7	8	9	10	11
—	—	—	—	—	—	—	—	—	—	—

2. Характеристики здания, сооружения, объекта незавершенного строительства с кадастровым номером (обозначением) 53:23:8624303:1425

№ п/п	Наименование характеристики	Значение характеристики
1	2	3
1	Вид объекта недвижимости	Здание
2	Ранее присвоенный государственный учетный номер здания, сооружения, объекта незавершенного строительства (кадастровый, инвентарный или условный номер)	—

3	Кадастровый номер земельного участка (земельных участков), в границах которого (которых) расположено здание, сооружение, объект незавершенного строительства	—
4	Номер кадастрового квартала (кадастровых кварталов), в пределах которого (которых) расположено здание, сооружение, объект незавершенного строительства	53:23:8624303
5	Адрес здания, сооружения, объекта незавершенного строительства	Новгородская обл, Великий Новгород г, Лужское ш
	Местоположение здания, сооружения, объекта незавершенного строительства	—
	Дополнительные сведения о местоположении	—
6	Иные сведения	—

Описание местоположения здания, сооружения, объекта незавершенного строительства на земельном участке

1. Сведения о характерных точках контура вид объекта недвижимости (здание, сооружение, объект незавершенного строительства)

Здание
кадастровый номер (обозначение) 53:23:8624303:1426
Зона № —

Номер контура	Номера характерных точек контура	Существующие			Уточненные			Метод определения координат	Средняя квадратическая погрешность определения координат характерной точки (Mt), м	Формулы, примененные для расчета средней квадратической погрешности определения координат характерной точки (Mt), м
		Координаты, м		R, м	Координаты, м		R, м			
		X	Y		X	Y				
1	2	3	4	5	6	7	8	9	10	11
—	—	—	—	—	—	—	—	—	—	—

2. Характеристики здания, сооружения, объекта незавершенного строительства с кадастровым номером (обозначением) 53:23:8624303:1426

№ п/п	Наименование характеристики	Значение характеристики
1	2	3

ура	терн ых точек конту ра	X	Y	X	Y	X	Y	координ ат	тическ ая погреш ность опреде ления коорди нат характ ерной точки (Mt), м	средней квадратическо й погрешности определения координат характерной точки (Mt), м
1	2	3	4	5	6	7	8	9	10	11
–	–	–	–	–	–	–	–	–	–	–

2. Характеристики здания, сооружения, объекта незавершенного строительства с кадастровым номером (обозначением) 53:23:8624303:1428

№ п/п	Наименование характеристики	Значение характеристики
1	2	3
1	Вид объекта недвижимости	Здание
2	Ранее присвоенный государственный учетный номер здания, сооружения, объекта незавершенного строительства (кадастровый, инвентарный или условный номер)	–
3	Кадастровый номер земельного участка (земельных участков), в границах которого (которых) расположено здание, сооружение, объект незавершенного строительства	–
4	Номер кадастрового квартала (кадастровых кварталов), в пределах которого (которых) расположено здание, сооружение, объект незавершенного строительства	53:23:8624303
5	Адрес здания, сооружения, объекта незавершенного строительства	Новгородская обл, Великий Новгород г, Гск Уют тер
	Местоположение здания, сооружения, объекта незавершенного строительства	–
	Дополнительные сведения о местоположении	гараж 2ба
6	Иные сведения	–

Описание местоположения здания, сооружения, объекта незавершенного строительства на земельном участке

**1. Сведения о характерных точках контура
вид объекта недвижимости (здание, сооружение, объект незавершенного строительства)**

Здание
кадастровый номер (обозначение) 53:23:8624303:1429
Зона № –

Номер контура	Номера характерных точек контура	Существующие			Уточненные			Метод определения координат	Средняя квадратическая погрешность определения координат характерной точки (Mt), м	Формулы, примененные для расчета средней квадратической погрешности определения координат характерной точки (Mt), м
		Координаты, м		R, м	Координаты, м		R, м			
		X	Y		X	Y				
1	2	3	4	5	6	7	8	9	10	11
–	–	–	–	–	–	–	–	–	–	–

2. Характеристики здания, сооружения, объекта незавершенного строительства с кадастровым номером (обозначением) 53:23:8624303:1429

№ п/п	Наименование характеристики	Значение характеристики
1	2	3
1	Вид объекта недвижимости	Здание
2	Ранее присвоенный государственный учетный номер здания, сооружения, объекта незавершенного строительства (кадастровый, инвентарный или условный номер)	–
3	Кадастровый номер земельного участка (земельных участков), в границах которого (которых) расположено здание, сооружение, объект незавершенного строительства	–
4	Номер кадастрового квартала (кадастровых кварталов), в пределах которого (которых) расположено здание, сооружение, объект незавершенного строительства	53:23:8624303
5	Адрес здания, сооружения, объекта незавершенного строительства	Новгородская обл, Великий Новгород г, Лужское ш, 317 гараж
	Местоположение здания,	–

	сооружения, объекта незавершенного строительства	
	Дополнительные сведения о местоположении	основной комплекс
6	Иные сведения	—

Описание местоположения здания, сооружения, объекта незавершенного строительства на земельном участке

**1. Сведения о характерных точках контура
вид объекта недвижимости (здание, сооружение, объект незавершенного строительства)
Здание
кадастровый номер (обозначение) 53:23:8624303:1430
Зона № —**

Номер контура	Номера характерных точек контура	Существующие			Уточненные			Метод определения координат	Средняя квадратическая погрешность определения координат характерной точки (Mt), м	Формулы, примененные для расчета средней квадратической погрешности определения координат характерной точки (Mt), м
		Координаты, м		R, м	Координаты, м		R, м			
		X	Y		X	Y				
1	2	3	4	5	6	7	8	9	10	11
—	—	—	—	—	—	—	—	—	—	—

2. Характеристики здания, сооружения, объекта незавершенного строительства с кадастровым номером (обозначением) 53:23:8624303:1430

№ п/п	Наименование характеристики	Значение характеристики
1	2	3
1	Вид объекта недвижимости	Здание
2	Ранее присвоенный государственный учетный номер здания, сооружения, объекта незавершенного строительства (кадастровый, инвентарный или условный номер)	—
3	Кадастровый номер земельного участка (земельных участков), в границах которого (которых) расположено здание, сооружение, объект незавершенного строительства	—
4	Номер кадастрового квартала (кадастровых кварталов), в	53:23:8624303

	пределах которого (которых) расположено здание, сооружение, объект незавершенного строительства	
5	Адрес здания, сооружения, объекта незавершенного строительства	Новгородская обл, Великий Новгород г, Гск Вече Комплекс 1 тер, 99 гараж
	Местоположение здания, сооружения, объекта незавершенного строительства	—
	Дополнительные сведения о местоположении	блок 1
6	Иные сведения	—

Описание местоположения здания, сооружения, объекта незавершенного строительства на земельном участке

**1. Сведения о характерных точках контура
вид объекта недвижимости (здание, сооружение, объект незавершенного строительства)**

Здание
кадастровый номер (обозначение) 53:23:8624303:1431
Зона № —

Номер контура	Номера характерных точек контура	Существующие			Уточненные			Метод определения координат	Средняя квадратическая погрешность определения координат характерной точки (Mt), м	Формулы, примененные для расчета средней квадратической погрешности определения координат характерной точки (Mt), м
		Координаты, м		R, м	Координаты, м		R, м			
		X	Y		X	Y				
1	2	3	4	5	6	7	8	9	10	11
—	—	—	—	—	—	—	—	—	—	—

2. Характеристики здания, сооружения, объекта незавершенного строительства с кадастровым номером (обозначением) 53:23:8624303:1431

№ п/п	Наименование характеристики	Значение характеристики
1	2	3
1	Вид объекта недвижимости	Здание
2	Ранее присвоенный государственный учетный номер здания, сооружения, объекта незавершенного строительства (кадастровый, инвентарный или условный номер)	—

3	Кадастровый номер земельного участка (земельных участков), в границах которого (которых) расположено здание, сооружение, объект незавершенного строительства	—
4	Номер кадастрового квартала (кадастровых кварталов), в пределах которого (которых) расположено здание, сооружение, объект незавершенного строительства	53:23:8624303
5	Адрес здания, сооружения, объекта незавершенного строительства	Новгородская обл, Великий Новгород г, Лужское ш
	Местоположение здания, сооружения, объекта незавершенного строительства	—
	Дополнительные сведения о местоположении	гараж 35Г
6	Иные сведения	—

Описание местоположения здания, сооружения, объекта незавершенного строительства на земельном участке

1. Сведения о характерных точках контура вид объекта недвижимости (здание, сооружение, объект незавершенного строительства)

Здание
 кадастровый номер (обозначение) 53:23:8624303:1432
 Зона № —

Номер контура	Номера характерных точек контура	Существующие			Уточненные			Метод определения координат	Средняя квадратическая погрешность определения координат характерной точки (Mt), м	Формулы, примененные для расчета средней квадратической погрешности определения координат характерной точки (Mt), м
		Координаты, м		R, м	Координаты, м		R, м			
		X	Y		X	Y				
1	2	3	4	5	6	7	8	9	10	11
—	—	—	—	—	—	—	—	—	—	—

2. Характеристики здания, сооружения, объекта незавершенного строительства с кадастровым номером (обозначением) 53:23:8624303:1432

№ п/п	Наименование характеристики	Значение характеристики
1	2	3

ура	терн ых точек конту ра	X	Y	X	Y	координ ат	тическ ая погреш ность опреде ления коорди нат характ ерной точки (Mt), м	средней квадратическо й погрешности определения координат характерной точки (Mt), м		
1	2	3	4	5	6	7	8	9	10	11
–	–	–	–	–	–	–	–	–	–	–

2. Характеристики здания, сооружения, объекта незавершенного строительства с кадастровым номером (обозначением) 53:23:8624303:1434

№ п/п	Наименование характеристики	Значение характеристики
1	2	3
1	Вид объекта недвижимости	Здание
2	Ранее присвоенный государственный учетный номер здания, сооружения, объекта незавершенного строительства (кадастровый, инвентарный или условный номер)	–
3	Кадастровый номер земельного участка (земельных участков), в границах которого (которых) расположено здание, сооружение, объект незавершенного строительства	–
4	Номер кадастрового квартала (кадастровых кварталов), в пределах которого (которых) расположено здание, сооружение, объект незавершенного строительства	53:23:8624303
5	Адрес здания, сооружения, объекта незавершенного строительства	Новгородская обл, Великий Новгород г, Лужское шоссе
	Местоположение здания, сооружения, объекта незавершенного строительства	–
	Дополнительные сведения о местоположении	–
6	Иные сведения	–

Описание местоположения здания, сооружения, объекта незавершенного строительства на земельном участке

**1. Сведения о характерных точках контура
вид объекта недвижимости (здание, сооружение, объект незавершенного строительства)**

Здание

кадастровый номер (обозначение) 53:23:8624303:1436

Зона № –

Номер контура	Номер характерных точек контура	Существующие			Уточненные			Метод определения координат	Средняя квадратическая погрешность определения координат характерной точки (Mt), м	Формулы, примененные для расчета средней квадратической погрешности определения координат характерной точки (Mt), м
		Координаты, м		R, м	Координаты, м		R, м			
		X	Y		X	Y				
1	2	3	4	5	6	7	8	9	10	11
–	–	–	–	–	–	–	–	–	–	–

2. Характеристики здания, сооружения, объекта незавершенного строительства с кадастровым номером (обозначением) 53:23:8624303:1436

№ п/п	Наименование характеристики	Значение характеристики
1	2	3
1	Вид объекта недвижимости	Здание
2	Ранее присвоенный государственный учетный номер здания, сооружения, объекта незавершенного строительства (кадастровый, инвентарный или условный номер)	–
3	Кадастровый номер земельного участка (земельных участков), в границах которого (которых) расположено здание, сооружение, объект незавершенного строительства	–
4	Номер кадастрового квартала (кадастровых кварталов), в пределах которого (которых) расположено здание, сооружение, объект незавершенного строительства	53:23:8624303
5	Адрес здания, сооружения, объекта незавершенного строительства	–
	Местоположение здания,	Новгородская обл, Великий Новгород г., Лужское

	сооружения, объекта незавершенного строительства	шоссе, 19 гар
	Дополнительные сведения о местоположении	—
6	Иные сведения	—

Описание местоположения здания, сооружения, объекта незавершенного строительства на земельном участке

**1. Сведения о характерных точках контура
вид объекта недвижимости (здание, сооружение, объект незавершенного строительства)
Здание
кадастровый номер (обозначение) 53:23:8624303:1438
Зона № —**

Номер контура	Номера характерных точек контура	Существующие			Уточненные			Метод определения координат	Средняя квадратическая погрешность определения координат характерной точки (Mt), м	Формулы, примененные для расчета средней квадратической погрешности определения координат характерной точки (Mt), м
		Координаты, м		R, м	Координаты, м		R, м			
		X	Y		X	Y				
1	2	3	4	5	6	7	8	9	10	11
—	—	—	—	—	—	—	—	—	—	—

2. Характеристики здания, сооружения, объекта незавершенного строительства с кадастровым номером (обозначением) 53:23:8624303:1438

№ п/п	Наименование характеристики	Значение характеристики
1	2	3
1	Вид объекта недвижимости	Здание
2	Ранее присвоенный государственный учетный номер здания, сооружения, объекта незавершенного строительства (кадастровый, инвентарный или условный номер)	—
3	Кадастровый номер земельного участка (земельных участков), в границах которого (которых) расположено здание, сооружение, объект незавершенного строительства	—
4	Номер кадастрового квартала (кадастровых кварталов), в	53:23:8624303

	пределах которого (которых) расположено здание, сооружение, объект незавершенного строительства	
5	Адрес здания, сооружения, объекта незавершенного строительства	Новгородская обл, Великий Новгород г, Лужское шоссе, 145 сооружение
	Местоположение здания, сооружения, объекта незавершенного строительства	—
	Дополнительные сведения о местоположении	—
6	Иные сведения	—

Описание местоположения здания, сооружения, объекта незавершенного строительства на земельном участке

**1. Сведения о характерных точках контура
вид объекта недвижимости (здание, сооружение, объект незавершенного строительства)**

Здание
кадастровый номер (обозначение) 53:23:8624303:1439
Зона № —

Номер контура	Номера характерных точек контура	Существующие			Уточненные			Метод определения координат	Средняя квадратическая погрешность определения координат характерной точки (Mt), м	Формулы, примененные для расчета средней квадратической погрешности определения координат характерной точки (Mt), м
		Координаты, м		R, м	Координаты, м		R, м			
		X	Y		X	Y				
1	2	3	4	5	6	7	8	9	10	11
—	—	—	—	—	—	—	—	—	—	—

2. Характеристики здания, сооружения, объекта незавершенного строительства с кадастровым номером (обозначением) 53:23:8624303:1439

№ п/п	Наименование характеристики	Значение характеристики
1	2	3
1	Вид объекта недвижимости	Здание
2	Ранее присвоенный государственный учетный номер здания, сооружения, объекта незавершенного строительства (кадастровый, инвентарный или условный номер)	—

3	Кадастровый номер земельного участка (земельных участков), в границах которого (которых) расположено здание, сооружение, объект незавершенного строительства	—
4	Номер кадастрового квартала (кадастровых кварталов), в пределах которого (которых) расположено здание, сооружение, объект незавершенного строительства	53:23:8624303
5	Адрес здания, сооружения, объекта незавершенного строительства	Новгородская обл, Великий Новгород г, тер Гск Вече Комплекс 1 неопр, № 53 сооружение
	Местоположение здания, сооружения, объекта незавершенного строительства	—
	Дополнительные сведения о местоположении	—
6	Иные сведения	—

Описание местоположения здания, сооружения, объекта незавершенного строительства на земельном участке

1. Сведения о характерных точках контура вид объекта недвижимости (здание, сооружение, объект незавершенного строительства)

Здание
кадастровый номер (обозначение) 53:23:8624303:1440
Зона № —

Номер контура	Номера характерных точек контура	Существующие			Уточненные			Метод определения координат	Средняя квадратическая погрешность определения координат характерной точки (Mt), м	Формулы, примененные для расчета средней квадратической погрешности определения координат характерной точки (Mt), м
		Координаты, м		R, м	Координаты, м		R, м			
		X	Y		X	Y				
1	2	3	4	5	6	7	8	9	10	11
—	—	—	—	—	—	—	—	—	—	—

2. Характеристики здания, сооружения, объекта незавершенного строительства с кадастровым номером (обозначением) 53:23:8624303:1440

№ п/п	Наименование характеристики	Значение характеристики
1	2	3

ура	терн ых точек конту ра	X	Y	X	Y	координ ат	тическ ая погреш ность опреде ления коорди нат характ ерной точки (Mt), м	средней квадратическо й погрешности определения координат характерной точки (Mt), м		
1	2	3	4	5	6	7	8	9	10	11
–	–	–	–	–	–	–	–	–	–	–

2. Характеристики здания, сооружения, объекта незавершенного строительства с кадастровым номером (обозначением) 53:23:8624303:1442

№ п/п	Наименование характеристики	Значение характеристики
1	2	3
1	Вид объекта недвижимости	Здание
2	Ранее присвоенный государственный учетный номер здания, сооружения, объекта незавершенного строительства (кадастровый, инвентарный или условный номер)	–
3	Кадастровый номер земельного участка (земельных участков), в границах которого (которых) расположено здание, сооружение, объект незавершенного строительства	–
4	Номер кадастрового квартала (кадастровых кварталов), в пределах которого (которых) расположено здание, сооружение, объект незавершенного строительства	53:23:8624303
5	Адрес здания, сооружения, объекта незавершенного строительства	Новгородская обл, Великий Новгород г
	Местоположение здания, сооружения, объекта незавершенного строительства	–
	Дополнительные сведения о местоположении	–
6	Иные сведения	–

Описание местоположения здания, сооружения, объекта незавершенного строительства на земельном участке

**1. Сведения о характерных точках контура
вид объекта недвижимости (здание, сооружение, объект незавершенного строительства)**

Здание
кадастровый номер (обозначение) 53:23:8624303:1443
Зона № –

Номер контура	Номер характерных точек контура	Существующие			Уточненные			Метод определения координат	Средняя квадратическая погрешность определения координат характерной точки (Mt), м	Формулы, примененные для расчета средней квадратической погрешности определения координат характерной точки (Mt), м
		Координаты, м		R, м	Координаты, м		R, м			
		X	Y		X	Y				
1	2	3	4	5	6	7	8	9	10	11
–	–	–	–	–	–	–	–	–	–	–

2. Характеристики здания, сооружения, объекта незавершенного строительства с кадастровым номером (обозначением) 53:23:8624303:1443

№ п/п	Наименование характеристики	Значение характеристики
1	2	3
1	Вид объекта недвижимости	Здание
2	Ранее присвоенный государственный учетный номер здания, сооружения, объекта незавершенного строительства (кадастровый, инвентарный или условный номер)	–
3	Кадастровый номер земельного участка (земельных участков), в границах которого (которых) расположено здание, сооружение, объект незавершенного строительства	–
4	Номер кадастрового квартала (кадастровых кварталов), в пределах которого (которых) расположено здание, сооружение, объект незавершенного строительства	53:23:8624303
5	Адрес здания, сооружения, объекта незавершенного строительства	Новгородская обл, Великий Новгород г, Гск Монтажник тер
	Местоположение здания,	–

	сооружения, объекта незавершенного строительства	
	Дополнительные сведения о местоположении	гараж №10
6	Иные сведения	—

Описание местоположения здания, сооружения, объекта незавершенного строительства на земельном участке

**1. Сведения о характерных точках контура
вид объекта недвижимости (здание, сооружение, объект незавершенного строительства)
Здание
кадастровый номер (обозначение) 53:23:8624303:1444
Зона № —**

Номер контура	Номера характерных точек контура	Существующие			Уточненные			Метод определения координат	Средняя квадратическая погрешность определения координат характерной точки (Mt), м	Формулы, примененные для расчета средней квадратической погрешности определения координат характерной точки (Mt), м
		Координаты, м		R, м	Координаты, м		R, м			
		X	Y		X	Y				
1	2	3	4	5	6	7	8	9	10	11
—	—	—	—	—	—	—	—	—	—	—

2. Характеристики здания, сооружения, объекта незавершенного строительства с кадастровым номером (обозначением) 53:23:8624303:1444

№ п/п	Наименование характеристики	Значение характеристики
1	2	3
1	Вид объекта недвижимости	Здание
2	Ранее присвоенный государственный учетный номер здания, сооружения, объекта незавершенного строительства (кадастровый, инвентарный или условный номер)	—
3	Кадастровый номер земельного участка (земельных участков), в границах которого (которых) расположено здание, сооружение, объект незавершенного строительства	—
4	Номер кадастрового квартала (кадастровых кварталов), в	53:23:8624303

	пределах которого (которых) расположено здание, сооружение, объект незавершенного строительства	
5	Адрес здания, сооружения, объекта незавершенного строительства	–
	Местоположение здания, сооружения, объекта незавершенного строительства	Новгородская обл, Великий Новгород г., Лужское шоссе
	Дополнительные сведения о местоположении	–
6	Иные сведения	–

Описание местоположения здания, сооружения, объекта незавершенного строительства на земельном участке

1. Сведения о характерных точках контура вид объекта недвижимости (здание, сооружение, объект незавершенного строительства)

Здание
кадастровый номер (обозначение) 53:23:8624303:1446
Зона № –

Номер контура	Номера характерных точек контура	Существующие			Уточненные			Метод определения координат	Средняя квадратическая погрешность определения координат характерной точки (Mt), м	Формулы, примененные для расчета средней квадратической погрешности определения координат характерной точки (Mt), м
		Координаты, м		R, м	Координаты, м		R, м			
		X	Y		X	Y				
1	2	3	4	5	6	7	8	9	10	11
–	–	–	–	–	–	–	–	–	–	–

2. Характеристики здания, сооружения, объекта незавершенного строительства с кадастровым номером (обозначением) 53:23:8624303:1446

№ п/п	Наименование характеристики	Значение характеристики
1	2	3
1	Вид объекта недвижимости	Здание
2	Ранее присвоенный государственный учетный номер здания, сооружения, объекта незавершенного строительства (кадастровый, инвентарный или условный номер)	–

3	Кадастровый номер земельного участка (земельных участков), в границах которого (которых) расположено здание, сооружение, объект незавершенного строительства	—
4	Номер кадастрового квартала (кадастровых кварталов), в пределах которого (которых) расположено здание, сооружение, объект незавершенного строительства	53:23:8624303
5	Адрес здания, сооружения, объекта незавершенного строительства	Новгородская обл, Великий Новгород г, Лужское шоссе, 243 сооружение
	Местоположение здания, сооружения, объекта незавершенного строительства	—
	Дополнительные сведения о местоположении	—
6	Иные сведения	—

Описание местоположения здания, сооружения, объекта незавершенного строительства на земельном участке

1. Сведения о характерных точках контура вид объекта недвижимости (здание, сооружение, объект незавершенного строительства)

Здание
кадастровый номер (обозначение) 53:23:8624303:1447
Зона № —

Номер контура	Номера характерных точек контура	Существующие			Уточненные			Метод определения координат	Средняя квадратическая погрешность определения координат характерной точки (Mt), м	Формулы, примененные для расчета средней квадратической погрешности определения координат характерной точки (Mt), м
		Координаты, м		R, м	Координаты, м		R, м			
		X	Y		X	Y				
1	2	3	4	5	6	7	8	9	10	11
—	—	—	—	—	—	—	—	—	—	—

2. Характеристики здания, сооружения, объекта незавершенного строительства с кадастровым номером (обозначением) 53:23:8624303:1447

№ п/п	Наименование характеристики	Значение характеристики
1	2	3

ура	терн ых точек конту ра	X	Y	X	Y	координ ат	тическ ая погреш ность опреде ления коорди нат характ ерной точки (Mt), м	средней квадратическо й погрешности определения координат характерной точки (Mt), м		
1	2	3	4	5	6	7	8	9	10	11
–	–	–	–	–	–	–	–	–	–	–

2. Характеристики здания, сооружения, объекта незавершенного строительства с кадастровым номером (обозначением) 53:23:8624303:1450

№ п/п	Наименование характеристики	Значение характеристики
1	2	3
1	Вид объекта недвижимости	Здание
2	Ранее присвоенный государственный учетный номер здания, сооружения, объекта незавершенного строительства (кадастровый, инвентарный или условный номер)	–
3	Кадастровый номер земельного участка (земельных участков), в границах которого (которых) расположено здание, сооружение, объект незавершенного строительства	–
4	Номер кадастрового квартала (кадастровых кварталов), в пределах которого (которых) расположено здание, сооружение, объект незавершенного строительства	53:23:8624303
5	Адрес здания, сооружения, объекта незавершенного строительства	Новгородская обл, Великий Новгород г, Гск Вече Комплекс 1 тер, 101 гараж
	Местоположение здания, сооружения, объекта незавершенного строительства	–
	Дополнительные сведения о местоположении	блок 2
6	Иные сведения	–

Описание местоположения здания, сооружения, объекта незавершенного строительства на земельном участке

**1. Сведения о характерных точках контура
вид объекта недвижимости (здание, сооружение, объект незавершенного строительства)**

Здание
кадастровый номер (обозначение) 53:23:8624303:1451
Зона № –

Номер контура	Номера характерных точек контура	Существующие			Уточненные			Метод определения координат	Средняя квадратическая погрешность определения координат характерной точки (Mt), м	Формулы, примененные для расчета средней квадратической погрешности определения координат характерной точки (Mt), м
		Координаты, м		R, м	Координаты, м		R, м			
		X	Y		X	Y				
1	2	3	4	5	6	7	8	9	10	11
–	–	–	–	–	–	–	–	–	–	–

2. Характеристики здания, сооружения, объекта незавершенного строительства с кадастровым номером (обозначением) 53:23:8624303:1451

№ п/п	Наименование характеристики	Значение характеристики
1	2	3
1	Вид объекта недвижимости	Здание
2	Ранее присвоенный государственный учетный номер здания, сооружения, объекта незавершенного строительства (кадастровый, инвентарный или условный номер)	–
3	Кадастровый номер земельного участка (земельных участков), в границах которого (которых) расположено здание, сооружение, объект незавершенного строительства	–
4	Номер кадастрового квартала (кадастровых кварталов), в пределах которого (которых) расположено здание, сооружение, объект незавершенного строительства	53:23:8624303
5	Адрес здания, сооружения, объекта незавершенного строительства	Новгородская обл, Великий Новгород неопр, Лужское шоссе
	Местоположение здания,	–

	сооружения, объекта незавершенного строительства	
	Дополнительные сведения о местоположении	—
6	Иные сведения	—

Описание местоположения здания, сооружения, объекта незавершенного строительства на земельном участке

**1. Сведения о характерных точках контура
вид объекта недвижимости (здание, сооружение, объект незавершенного строительства)
Здание
кадастровый номер (обозначение) 53:23:8624303:1452
Зона № —**

Номер контура	Номера характерных точек контура	Существующие			Уточненные			Метод определения координат	Средняя квадратическая погрешность определения координат характерной точки (Mt), м	Формулы, примененные для расчета средней квадратической погрешности определения координат характерной точки (Mt), м
		Координаты, м		R, м	Координаты, м		R, м			
		X	Y		X	Y				
1	2	3	4	5	6	7	8	9	10	11
—	—	—	—	—	—	—	—	—	—	—

2. Характеристики здания, сооружения, объекта незавершенного строительства с кадастровым номером (обозначением) 53:23:8624303:1452

№ п/п	Наименование характеристики	Значение характеристики
1	2	3
1	Вид объекта недвижимости	Здание
2	Ранее присвоенный государственный учетный номер здания, сооружения, объекта незавершенного строительства (кадастровый, инвентарный или условный номер)	—
3	Кадастровый номер земельного участка (земельных участков), в границах которого (которых) расположено здание, сооружение, объект незавершенного строительства	—
4	Номер кадастрового квартала (кадастровых кварталов), в	53:23:8624303

	пределах которого (которых) расположено здание, сооружение, объект незавершенного строительства	
5	Адрес здания, сооружения, объекта незавершенного строительства	Новгородская обл, Великий Новгород неопр, Лужское шоссе
	Местоположение здания, сооружения, объекта незавершенного строительства	—
	Дополнительные сведения о местоположении	—
6	Иные сведения	—

Описание местоположения здания, сооружения, объекта незавершенного строительства на земельном участке

1. Сведения о характерных точках контура вид объекта недвижимости (здание, сооружение, объект незавершенного строительства)

Здание
кадастровый номер (обозначение) 53:23:8624303:1453
Зона № —

Номер контура	Номера характерных точек контура	Существующие			Уточненные			Метод определения координат	Средняя квадратическая погрешность определения координат характерной точки (Mt), м	Формулы, примененные для расчета средней квадратической погрешности определения координат характерной точки (Mt), м
		Координаты, м		R, м	Координаты, м		R, м			
		X	Y		X	Y				
1	2	3	4	5	6	7	8	9	10	11
—	—	—	—	—	—	—	—	—	—	—

2. Характеристики здания, сооружения, объекта незавершенного строительства с кадастровым номером (обозначением) 53:23:8624303:1453

№ п/п	Наименование характеристики	Значение характеристики
1	2	3
1	Вид объекта недвижимости	Здание
2	Ранее присвоенный государственный учетный номер здания, сооружения, объекта незавершенного строительства (кадастровый, инвентарный или условный номер)	—

3	Кадастровый номер земельного участка (земельных участков), в границах которого (которых) расположено здание, сооружение, объект незавершенного строительства	—
4	Номер кадастрового квартала (кадастровых кварталов), в пределах которого (которых) расположено здание, сооружение, объект незавершенного строительства	53:23:8624303
5	Адрес здания, сооружения, объекта незавершенного строительства	Новгородская обл, Великий Новгород аал, Лужское аал
	Местоположение здания, сооружения, объекта незавершенного строительства	—
	Дополнительные сведения о местоположении	—
6	Иные сведения	—

Описание местоположения здания, сооружения, объекта незавершенного строительства на земельном участке

1. Сведения о характерных точках контура вид объекта недвижимости (здание, сооружение, объект незавершенного строительства)

Здание
кадастровый номер (обозначение) 53:23:8624303:1454
 Зона № —

Номер контура	Номер характерных точек контура	Существующие			Уточненные			Метод определения координат	Средняя квадратическая погрешность определения координат характерной точки (Mt), м	Формулы, примененные для расчета средней квадратической погрешности определения координат характерной точки (Mt), м
		Координаты, м		R, м	Координаты, м		R, м			
		X	Y		X	Y				
1	2	3	4	5	6	7	8	9	10	11
—	—	—	—	—	—	—	—	—	—	—

2. Характеристики здания, сооружения, объекта незавершенного строительства с кадастровым номером (обозначением) 53:23:8624303:1454

№ п/п	Наименование характеристики	Значение характеристики
1	2	3

ура	терн ых точек конту ра	X	Y	X	Y	координ ат	тическ ая погреш ность опреде ления коорди нат характ ерной точки (Mt), м	средней квадратическо й погрешности определения координат характерной точки (Mt), м		
1	2	3	4	5	6	7	8	9	10	11
–	–	–	–	–	–	–	–	–	–	–

2. Характеристики здания, сооружения, объекта незавершенного строительства с кадастровым номером (обозначением) 53:23:8624303:1456

№ п/п	Наименование характеристики	Значение характеристики
1	2	3
1	Вид объекта недвижимости	Здание
2	Ранее присвоенный государственный учетный номер здания, сооружения, объекта незавершенного строительства (кадастровый, инвентарный или условный номер)	–
3	Кадастровый номер земельного участка (земельных участков), в границах которого (которых) расположено здание, сооружение, объект незавершенного строительства	–
4	Номер кадастрового квартала (кадастровых кварталов), в пределах которого (которых) расположено здание, сооружение, объект незавершенного строительства	53:23:8624303
5	Адрес здания, сооружения, объекта незавершенного строительства	Новгородская обл, Великий Новгород г, Гск Уют тер, 29 гараж
	Местоположение здания, сооружения, объекта незавершенного строительства	–
	Дополнительные сведения о местоположении	–
6	Иные сведения	–

Описание местоположения здания, сооружения, объекта незавершенного строительства на земельном участке

**1. Сведения о характерных точках контура
вид объекта недвижимости (здание, сооружение, объект незавершенного строительства)**

Здание
кадастровый номер (обозначение) 53:23:8624303:1457
Зона № –

Номер контура	Номера характерных точек контура	Существующие			Уточненные			Метод определения координат	Средняя квадратическая погрешность определения координат характерной точки (Mt), м	Формулы, примененные для расчета средней квадратической погрешности определения координат характерной точки (Mt), м
		Координаты, м		R, м	Координаты, м		R, м			
		X	Y		X	Y				
1	2	3	4	5	6	7	8	9	10	11
–	–	–	–	–	–	–	–	–	–	–

2. Характеристики здания, сооружения, объекта незавершенного строительства с кадастровым номером (обозначением) 53:23:8624303:1457

№ п/п	Наименование характеристики	Значение характеристики
1	2	3
1	Вид объекта недвижимости	Здание
2	Ранее присвоенный государственный учетный номер здания, сооружения, объекта незавершенного строительства (кадастровый, инвентарный или условный номер)	–
3	Кадастровый номер земельного участка (земельных участков), в границах которого (которых) расположено здание, сооружение, объект незавершенного строительства	–
4	Номер кадастрового квартала (кадастровых кварталов), в пределах которого (которых) расположено здание, сооружение, объект незавершенного строительства	53:23:8624303
5	Адрес здания, сооружения, объекта незавершенного строительства	Новгородская обл, Великий Новгород неопр, Лужское шоссе
	Местоположение здания,	–

	сооружения, объекта незавершенного строительства	
	Дополнительные сведения о местоположении	—
6	Иные сведения	—

Описание местоположения здания, сооружения, объекта незавершенного строительства на земельном участке

**1. Сведения о характерных точках контура
вид объекта недвижимости (здание, сооружение, объект незавершенного строительства)
Здание
кадастровый номер (обозначение) 53:23:8624303:1458
Зона № —**

Номер контура	Номера характерных точек контура	Существующие			Уточненные			Метод определения координат	Средняя квадратическая погрешность определения координат характерной точки (Mt), м	Формулы, примененные для расчета средней квадратической погрешности определения координат характерной точки (Mt), м
		Координаты, м		R, м	Координаты, м		R, м			
		X	Y		X	Y				
1	2	3	4	5	6	7	8	9	10	11
—	—	—	—	—	—	—	—	—	—	—

2. Характеристики здания, сооружения, объекта незавершенного строительства с кадастровым номером (обозначением) 53:23:8624303:1458

№ п/п	Наименование характеристики	Значение характеристики
1	2	3
1	Вид объекта недвижимости	Здание
2	Ранее присвоенный государственный учетный номер здания, сооружения, объекта незавершенного строительства (кадастровый, инвентарный или условный номер)	—
3	Кадастровый номер земельного участка (земельных участков), в границах которого (которых) расположено здание, сооружение, объект незавершенного строительства	—
4	Номер кадастрового квартала (кадастровых кварталов), в	53:23:8624303

	пределах которого (которых) расположено здание, сооружение, объект незавершенного строительства	
5	Адрес здания, сооружения, объекта незавершенного строительства	Новгородская обл, Великий Новгород г, Лужское ш, 77 гараж
	Местоположение здания, сооружения, объекта незавершенного строительства	—
	Дополнительные сведения о местоположении	—
6	Иные сведения	—

Описание местоположения здания, сооружения, объекта незавершенного строительства на земельном участке

1. Сведения о характерных точках контура вид объекта недвижимости (здание, сооружение, объект незавершенного строительства)

Здание
кадастровый номер (обозначение) 53:23:8624303:1459
Зона № —

Номер контура	Номера характерных точек контура	Существующие			Уточненные			Метод определения координат	Средняя квадратическая погрешность определения координат характерной точки (Mt), м	Формулы, примененные для расчета средней квадратической погрешности определения координат характерной точки (Mt), м
		Координаты, м		R, м	Координаты, м		R, м			
		X	Y		X	Y				
1	2	3	4	5	6	7	8	9	10	11
—	—	—	—	—	—	—	—	—	—	—

2. Характеристики здания, сооружения, объекта незавершенного строительства с кадастровым номером (обозначением) 53:23:8624303:1459

№ п/п	Наименование характеристики	Значение характеристики
1	2	3
1	Вид объекта недвижимости	Здание
2	Ранее присвоенный государственный учетный номер здания, сооружения, объекта незавершенного строительства (кадастровый, инвентарный или условный номер)	—

3	Кадастровый номер земельного участка (земельных участков), в границах которого (которых) расположено здание, сооружение, объект незавершенного строительства	—
4	Номер кадастрового квартала (кадастровых кварталов), в пределах которого (которых) расположено здание, сооружение, объект незавершенного строительства	53:23:8624303
5	Адрес здания, сооружения, объекта незавершенного строительства	Новгородская обл, Великий Новгород г, Гск Вече Комплекс 1 тер, 52 гараж
	Местоположение здания, сооружения, объекта незавершенного строительства	—
	Дополнительные сведения о местоположении	блок 1
6	Иные сведения	—

Описание местоположения здания, сооружения, объекта незавершенного строительства на земельном участке

**1. Сведения о характерных точках контура
вид объекта недвижимости (здание, сооружение, объект незавершенного строительства)**

Здание
кадастровый номер (обозначение) 53:23:8624303:1460
Зона № —

Номер контура	Номера характерных точек контура	Существующие			Уточненные			Метод определения координат	Средняя квадратическая погрешность определения координат характерной точки (Mt), м	Формулы, примененные для расчета средней квадратической погрешности определения координат характерной точки (Mt), м
		Координаты, м		R, м	Координаты, м		R, м			
		X	Y		X	Y				
1	2	3	4	5	6	7	8	9	10	11
—	—	—	—	—	—	—	—	—	—	—

2. Характеристики здания, сооружения, объекта незавершенного строительства с кадастровым номером (обозначением) 53:23:8624303:1460

№ п/п	Наименование характеристики	Значение характеристики
1	2	3

ура	терн ых точек конту ра	X	Y	X	Y	координ ат	тическ ая погреш ность опреде ления коорди нат характ ерной точки (Mt), м	средней квадратическо й погрешности определения координат характерной точки (Mt), м		
1	2	3	4	5	6	7	8	9	10	11
–	–	–	–	–	–	–	–	–	–	–

2. Характеристики здания, сооружения, объекта незавершенного строительства с кадастровым номером (обозначением) 53:23:8624303:1462

№ п/п	Наименование характеристики	Значение характеристики
1	2	3
1	Вид объекта недвижимости	Здание
2	Ранее присвоенный государственный учетный номер здания, сооружения, объекта незавершенного строительства (кадастровый, инвентарный или условный номер)	–
3	Кадастровый номер земельного участка (земельных участков), в границах которого (которых) расположено здание, сооружение, объект незавершенного строительства	–
4	Номер кадастрового квартала (кадастровых кварталов), в пределах которого (которых) расположено здание, сооружение, объект незавершенного строительства	53:23:8624303
5	Адрес здания, сооружения, объекта незавершенного строительства	Новгородская обл, Великий Новгород неопр, Лужское шоссе
	Местоположение здания, сооружения, объекта незавершенного строительства	–
	Дополнительные сведения о местоположении	–
6	Иные сведения	–

Описание местоположения здания, сооружения, объекта незавершенного строительства на земельном участке

**1. Сведения о характерных точках контура
вид объекта недвижимости (здание, сооружение, объект незавершенного строительства)**

Здание

кадастровый номер (обозначение) 53:23:8624303:1463

Зона № –

Номер контура	Номера характерных точек контура	Существующие			Уточненные			Метод определения координат	Средняя квадратическая погрешность определения координат характерной точки (Mt), м	Формулы, примененные для расчета средней квадратической погрешности определения координат характерной точки (Mt), м
		Координаты, м		R, м	Координаты, м		R, м			
		X	Y		X	Y				
1	2	3	4	5	6	7	8	9	10	11
–	–	–	–	–	–	–	–	–	–	–

2. Характеристики здания, сооружения, объекта незавершенного строительства с кадастровым номером (обозначением) 53:23:8624303:1463

№ п/п	Наименование характеристики	Значение характеристики
1	2	3
1	Вид объекта недвижимости	Здание
2	Ранее присвоенный государственный учетный номер здания, сооружения, объекта незавершенного строительства (кадастровый, инвентарный или условный номер)	–
3	Кадастровый номер земельного участка (земельных участков), в границах которого (которых) расположено здание, сооружение, объект незавершенного строительства	–
4	Номер кадастрового квартала (кадастровых кварталов), в пределах которого (которых) расположено здание, сооружение, объект незавершенного строительства	53:23:8624303
5	Адрес здания, сооружения, объекта незавершенного строительства	Новгородская обл, Великий Новгород г, Лужское ш, 120 гараж
	Местоположение здания,	–

	сооружения, объекта незавершенного строительства	
	Дополнительные сведения о местоположении	—
6	Иные сведения	—

Описание местоположения здания, сооружения, объекта незавершенного строительства на земельном участке

**1. Сведения о характерных точках контура
вид объекта недвижимости (здание, сооружение, объект незавершенного строительства)
Здание
кадастровый номер (обозначение) 53:23:8624303:1464
Зона № —**

Номер контура	Номера характерных точек контура	Существующие			Уточненные			Метод определения координат	Средняя квадратическая погрешность определения координат характерной точки (Mt), м	Формулы, примененные для расчета средней квадратической погрешности определения координат характерной точки (Mt), м
		Координаты, м		R, м	Координаты, м		R, м			
		X	Y		X	Y				
1	2	3	4	5	6	7	8	9	10	11
—	—	—	—	—	—	—	—	—	—	—

2. Характеристики здания, сооружения, объекта незавершенного строительства с кадастровым номером (обозначением) 53:23:8624303:1464

№ п/п	Наименование характеристики	Значение характеристики
1	2	3
1	Вид объекта недвижимости	Здание
2	Ранее присвоенный государственный учетный номер здания, сооружения, объекта незавершенного строительства (кадастровый, инвентарный или условный номер)	—
3	Кадастровый номер земельного участка (земельных участков), в границах которого (которых) расположено здание, сооружение, объект незавершенного строительства	—
4	Номер кадастрового квартала (кадастровых кварталов), в	53:23:8624303

	пределах которого (которых) расположено здание, сооружение, объект незавершенного строительства	
5	Адрес здания, сооружения, объекта незавершенного строительства	Новгородская обл, Великий Новгород неопр, Лужское шоссе
	Местоположение здания, сооружения, объекта незавершенного строительства	—
	Дополнительные сведения о местоположении	—
6	Иные сведения	—

Описание местоположения здания, сооружения, объекта незавершенного строительства на земельном участке

1. Сведения о характерных точках контура вид объекта недвижимости (здание, сооружение, объект незавершенного строительства)

Здание
кадастровый номер (обозначение) 53:23:8624303:1465
Зона № —

Номер контура	Номера характерных точек контура	Существующие			Уточненные			Метод определения координат	Средняя квадратическая погрешность определения координат характерной точки (Mt), м	Формулы, примененные для расчета средней квадратической погрешности определения координат характерной точки (Mt), м
		Координаты, м		R, м	Координаты, м		R, м			
		X	Y		X	Y				
1	2	3	4	5	6	7	8	9	10	11
—	—	—	—	—	—	—	—	—	—	—

2. Характеристики здания, сооружения, объекта незавершенного строительства с кадастровым номером (обозначением) 53:23:8624303:1465

№ п/п	Наименование характеристики	Значение характеристики
1	2	3
1	Вид объекта недвижимости	Здание
2	Ранее присвоенный государственный учетный номер здания, сооружения, объекта незавершенного строительства (кадастровый, инвентарный или условный номер)	—

3	Кадастровый номер земельного участка (земельных участков), в границах которого (которых) расположено здание, сооружение, объект незавершенного строительства	—
4	Номер кадастрового квартала (кадастровых кварталов), в пределах которого (которых) расположено здание, сооружение, объект незавершенного строительства	53:23:8624303
5	Адрес здания, сооружения, объекта незавершенного строительства	Новгородская обл, Великий Новгород г, Гск Монтажник тер, 51 гараж
	Местоположение здания, сооружения, объекта незавершенного строительства	—
	Дополнительные сведения о местоположении	—
6	Иные сведения	—

Описание местоположения здания, сооружения, объекта незавершенного строительства на земельном участке

1. Сведения о характерных точках контура вид объекта недвижимости (здание, сооружение, объект незавершенного строительства)

Здание
кадастровый номер (обозначение) 53:23:8624303:1466
 Зона № —

Номер контура	Номера характерных точек контура	Существующие			Уточненные			Метод определения координат	Средняя квадратическая погрешность определения координат характерной точки (Mt), м	Формулы, примененные для расчета средней квадратической погрешности определения координат характерной точки (Mt), м
		Координаты, м		R, м	Координаты, м		R, м			
		X	Y		X	Y				
1	2	3	4	5	6	7	8	9	10	11
—	—	—	—	—	—	—	—	—	—	—

2. Характеристики здания, сооружения, объекта незавершенного строительства с кадастровым номером (обозначением) 53:23:8624303:1466

№ п/п	Наименование характеристики	Значение характеристики
1	2	3

ура	терн ых точек конту ра	X	Y	X	Y	координ ат	тическ ая погреш ность опреде ления коорди нат характ ерной точки (Mt), м	средней квадратическо й погрешности определения координат характерной точки (Mt), м		
1	2	3	4	5	6	7	8	9	10	11
–	–	–	–	–	–	–	–	–	–	–

2. Характеристики здания, сооружения, объекта незавершенного строительства с кадастровым номером (обозначением) 53:23:8624303:1468

№ п/п	Наименование характеристики	Значение характеристики
1	2	3
1	Вид объекта недвижимости	Здание
2	Ранее присвоенный государственный учетный номер здания, сооружения, объекта незавершенного строительства (кадастровый, инвентарный или условный номер)	–
3	Кадастровый номер земельного участка (земельных участков), в границах которого (которых) расположено здание, сооружение, объект незавершенного строительства	–
4	Номер кадастрового квартала (кадастровых кварталов), в пределах которого (которых) расположено здание, сооружение, объект незавершенного строительства	53:23:8624303
5	Адрес здания, сооружения, объекта незавершенного строительства	Новгородская обл, Великий Новгород неопр
	Местоположение здания, сооружения, объекта незавершенного строительства	–
	Дополнительные сведения о местоположении	–
6	Иные сведения	–

Описание местоположения здания, сооружения, объекта незавершенного строительства на земельном участке

**1. Сведения о характерных точках контура
вид объекта недвижимости (здание, сооружение, объект незавершенного строительства)**

Здание
кадастровый номер (обозначение) 53:23:8624303:1470
Зона № –

Номер контура	Номера характерных точек контура	Существующие			Уточненные			Метод определения координат	Средняя квадратическая погрешность определения координат характерной точки (Mt), м	Формулы, примененные для расчета средней квадратической погрешности определения координат характерной точки (Mt), м
		Координаты, м		R, м	Координаты, м		R, м			
		X	Y		X	Y				
1	2	3	4	5	6	7	8	9	10	11
–	–	–	–	–	–	–	–	–	–	–

2. Характеристики здания, сооружения, объекта незавершенного строительства с кадастровым номером (обозначением) 53:23:8624303:1470

№ п/п	Наименование характеристики	Значение характеристики
1	2	3
1	Вид объекта недвижимости	Здание
2	Ранее присвоенный государственный учетный номер здания, сооружения, объекта незавершенного строительства (кадастровый, инвентарный или условный номер)	–
3	Кадастровый номер земельного участка (земельных участков), в границах которого (которых) расположено здание, сооружение, объект незавершенного строительства	–
4	Номер кадастрового квартала (кадастровых кварталов), в пределах которого (которых) расположено здание, сооружение, объект незавершенного строительства	53:23:8624303
5	Адрес здания, сооружения, объекта незавершенного строительства	Новгородская обл, Великий Новгород г, Гск Азот-6 тер, 6 гараж
	Местоположение здания,	–

	сооружения, объекта незавершенного строительства	
	Дополнительные сведения о местоположении	—
6	Иные сведения	—

Описание местоположения здания, сооружения, объекта незавершенного строительства на земельном участке

**1. Сведения о характерных точках контура
вид объекта недвижимости (здание, сооружение, объект незавершенного строительства)
Здание
кадастровый номер (обозначение) 53:23:8624303:1471
Зона № —**

Номер контура	Номера характерных точек контура	Существующие			Уточненные			Метод определения координат	Средняя квадратическая погрешность определения координат характерной точки (Mt), м	Формулы, примененные для расчета средней квадратической погрешности определения координат характерной точки (Mt), м
		Координаты, м		R, м	Координаты, м		R, м			
		X	Y		X	Y				
1	2	3	4	5	6	7	8	9	10	11
—	—	—	—	—	—	—	—	—	—	—

2. Характеристики здания, сооружения, объекта незавершенного строительства с кадастровым номером (обозначением) 53:23:8624303:1471

№ п/п	Наименование характеристики	Значение характеристики
1	2	3
1	Вид объекта недвижимости	Здание
2	Ранее присвоенный государственный учетный номер здания, сооружения, объекта незавершенного строительства (кадастровый, инвентарный или условный номер)	—
3	Кадастровый номер земельного участка (земельных участков), в границах которого (которых) расположено здание, сооружение, объект незавершенного строительства	—
4	Номер кадастрового квартала (кадастровых кварталов), в	53:23:8624303

	пределах которого (которых) расположено здание, сооружение, объект незавершенного строительства	
5	Адрес здания, сооружения, объекта незавершенного строительства	Новгородская обл, Великий Новгород г, Гск Скат тер, 7 гараж
	Местоположение здания, сооружения, объекта незавершенного строительства	—
	Дополнительные сведения о местоположении	—
6	Иные сведения	—

Описание местоположения здания, сооружения, объекта незавершенного строительства на земельном участке

1. Сведения о характерных точках контура вид объекта недвижимости (здание, сооружение, объект незавершенного строительства)

Здание
кадастровый номер (обозначение) 53:23:8624303:1472
Зона № —

Номер контура	Номера характерных точек контура	Существующие			Уточненные			Метод определения координат	Средняя квадратическая погрешность определения координат характерной точки (Mt), м	Формулы, примененные для расчета средней квадратической погрешности определения координат характерной точки (Mt), м
		Координаты, м		R, м	Координаты, м		R, м			
		X	Y		X	Y				
1	2	3	4	5	6	7	8	9	10	11
—	—	—	—	—	—	—	—	—	—	—

2. Характеристики здания, сооружения, объекта незавершенного строительства с кадастровым номером (обозначением) 53:23:8624303:1472

№ п/п	Наименование характеристики	Значение характеристики
1	2	3
1	Вид объекта недвижимости	Здание
2	Ранее присвоенный государственный учетный номер здания, сооружения, объекта незавершенного строительства (кадастровый, инвентарный или условный номер)	—

3	Кадастровый номер земельного участка (земельных участков), в границах которого (которых) расположено здание, сооружение, объект незавершенного строительства	—
4	Номер кадастрового квартала (кадастровых кварталов), в пределах которого (которых) расположено здание, сооружение, объект незавершенного строительства	53:23:8624303
5	Адрес здания, сооружения, объекта незавершенного строительства	Новгородская обл, Великий Новгород неопр, Лужское шоссе
	Местоположение здания, сооружения, объекта незавершенного строительства	—
	Дополнительные сведения о местоположении	—
6	Иные сведения	—

Описание местоположения здания, сооружения, объекта незавершенного строительства на земельном участке

1. Сведения о характерных точках контура вид объекта недвижимости (здание, сооружение, объект незавершенного строительства)

Здание
кадастровый номер (обозначение) 53:23:8624303:1473
 Зона № —

Номер контура	Номера характерных точек контура	Существующие			Уточненные			Метод определения координат	Средняя квадратическая погрешность определения координат характерной точки (Mt), м	Формулы, примененные для расчета средней квадратической погрешности определения координат характерной точки (Mt), м
		Координаты, м		R, м	Координаты, м		R, м			
		X	Y		X	Y				
1	2	3	4	5	6	7	8	9	10	11
—	—	—	—	—	—	—	—	—	—	—

2. Характеристики здания, сооружения, объекта незавершенного строительства с кадастровым номером (обозначением) 53:23:8624303:1473

№ п/п	Наименование характеристики	Значение характеристики
1	2	3

ура	терн ых точек конту ра	X	Y	X	Y	координ ат	тическ ая погреш ность опреде ления коорди нат характ ерной точки (Mt), м	средней квадратическо й погрешности определения координат характерной точки (Mt), м		
1	2	3	4	5	6	7	8	9	10	11
–	–	–	–	–	–	–	–	–	–	–

2. Характеристики здания, сооружения, объекта незавершенного строительства с кадастровым номером (обозначением) 53:23:8624303:1475

№ п/п	Наименование характеристики	Значение характеристики
1	2	3
1	Вид объекта недвижимости	Здание
2	Ранее присвоенный государственный учетный номер здания, сооружения, объекта незавершенного строительства (кадастровый, инвентарный или условный номер)	–
3	Кадастровый номер земельного участка (земельных участков), в границах которого (которых) расположено здание, сооружение, объект незавершенного строительства	–
4	Номер кадастрового квартала (кадастровых кварталов), в пределах которого (которых) расположено здание, сооружение, объект незавершенного строительства	53:23:8624303
5	Адрес здания, сооружения, объекта незавершенного строительства	Новгородская обл, Великий Новгород г, Гск Вече Комплекс 1 тер, 71 гараж
	Местоположение здания, сооружения, объекта незавершенного строительства	–
	Дополнительные сведения о местоположении	блок 1
6	Иные сведения	–

Описание местоположения здания, сооружения, объекта незавершенного строительства на земельном участке

**1. Сведения о характерных точках контура
вид объекта недвижимости (здание, сооружение, объект незавершенного строительства)**

Здание
кадастровый номер (обозначение) 53:23:8624303:1476
Зона № –

Номер контура	Номера характерных точек контура	Существующие			Уточненные			Метод определения координат	Средняя квадратическая погрешность определения координат характерной точки (Mt), м	Формулы, примененные для расчета средней квадратической погрешности определения координат характерной точки (Mt), м
		Координаты, м		R, м	Координаты, м		R, м			
		X	Y		X	Y				
1	2	3	4	5	6	7	8	9	10	11
–	–	–	–	–	–	–	–	–	–	–

2. Характеристики здания, сооружения, объекта незавершенного строительства с кадастровым номером (обозначением) 53:23:8624303:1476

№ п/п	Наименование характеристики	Значение характеристики
1	2	3
1	Вид объекта недвижимости	Здание
2	Ранее присвоенный государственный учетный номер здания, сооружения, объекта незавершенного строительства (кадастровый, инвентарный или условный номер)	–
3	Кадастровый номер земельного участка (земельных участков), в границах которого (которых) расположено здание, сооружение, объект незавершенного строительства	–
4	Номер кадастрового квартала (кадастровых кварталов), в пределах которого (которых) расположено здание, сооружение, объект незавершенного строительства	53:23:8624303
5	Адрес здания, сооружения, объекта незавершенного строительства	Новгородская обл, Великий Новгород неопр, Лужское шоссе
	Местоположение здания,	–

	сооружения, объекта незавершенного строительства	
	Дополнительные сведения о местоположении	—
6	Иные сведения	—

Описание местоположения здания, сооружения, объекта незавершенного строительства на земельном участке

**1. Сведения о характерных точках контура
вид объекта недвижимости (здание, сооружение, объект незавершенного строительства)
Здание
кадастровый номер (обозначение) 53:23:8624303:1477
Зона № —**

Номер контура	Номера характерных точек контура	Существующие			Уточненные			Метод определения координат	Средняя квадратическая погрешность определения координат характерной точки (Mt), м	Формулы, примененные для расчета средней квадратической погрешности определения координат характерной точки (Mt), м
		Координаты, м		R, м	Координаты, м		R, м			
		X	Y		X	Y				
1	2	3	4	5	6	7	8	9	10	11
—	—	—	—	—	—	—	—	—	—	—

2. Характеристики здания, сооружения, объекта незавершенного строительства с кадастровым номером (обозначением) 53:23:8624303:1477

№ п/п	Наименование характеристики	Значение характеристики
1	2	3
1	Вид объекта недвижимости	Здание
2	Ранее присвоенный государственный учетный номер здания, сооружения, объекта незавершенного строительства (кадастровый, инвентарный или условный номер)	—
3	Кадастровый номер земельного участка (земельных участков), в границах которого (которых) расположено здание, сооружение, объект незавершенного строительства	—
4	Номер кадастрового квартала (кадастровых кварталов), в	53:23:8624303

	пределах которого (которых) расположено здание, сооружение, объект незавершенного строительства	
5	Адрес здания, сооружения, объекта незавершенного строительства	Новгородская обл, Великий Новгород г, Лужское ш, 121 гараж
	Местоположение здания, сооружения, объекта незавершенного строительства	–
	Дополнительные сведения о местоположении	–
6	Иные сведения	–

Описание местоположения здания, сооружения, объекта незавершенного строительства на земельном участке

1. Сведения о характерных точках контура вид объекта недвижимости (здание, сооружение, объект незавершенного строительства)

Здание
кадастровый номер (обозначение) 53:23:8624303:1478
Зона № –

Номер контура	Номера характерных точек контура	Существующие			Уточненные			Метод определения координат	Средняя квадратическая погрешность определения координат характерной точки (Mt), м	Формулы, примененные для расчета средней квадратической погрешности определения координат характерной точки (Mt), м
		Координаты, м		R, м	Координаты, м		R, м			
		X	Y		X	Y				
1	2	3	4	5	6	7	8	9	10	11
–	–	–	–	–	–	–	–	–	–	–

2. Характеристики здания, сооружения, объекта незавершенного строительства с кадастровым номером (обозначением) 53:23:8624303:1478

№ п/п	Наименование характеристики	Значение характеристики
1	2	3
1	Вид объекта недвижимости	Здание
2	Ранее присвоенный государственный учетный номер здания, сооружения, объекта незавершенного строительства (кадастровый, инвентарный или условный номер)	–

3	Кадастровый номер земельного участка (земельных участков), в границах которого (которых) расположено здание, сооружение, объект незавершенного строительства	—
4	Номер кадастрового квартала (кадастровых кварталов), в пределах которого (которых) расположено здание, сооружение, объект незавершенного строительства	53:23:8624303
5	Адрес здания, сооружения, объекта незавершенного строительства	Новгородская обл, Великий Новгород неопр, Лужское шоссе
	Местоположение здания, сооружения, объекта незавершенного строительства	—
	Дополнительные сведения о местоположении	—
6	Иные сведения	—

Описание местоположения здания, сооружения, объекта незавершенного строительства на земельном участке

**1. Сведения о характерных точках контура
вид объекта недвижимости (здание, сооружение, объект незавершенного строительства)**

Здание
кадастровый номер (обозначение) 53:23:8624303:1479
Зона № —

Номер контура	Номера характерных точек контура	Существующие			Уточненные			Метод определения координат	Средняя квадратическая погрешность определения координат характерной точки (Mt), м	Формулы, примененные для расчета средней квадратической погрешности определения координат характерной точки (Mt), м
		Координаты, м		R, м	Координаты, м		R, м			
		X	Y		X	Y				
1	2	3	4	5	6	7	8	9	10	11
—	—	—	—	—	—	—	—	—	—	—

2. Характеристики здания, сооружения, объекта незавершенного строительства с кадастровым номером (обозначением) 53:23:8624303:1479

№ п/п	Наименование характеристики	Значение характеристики
1	2	3

ура	терн ых точек конту ра	X	Y	X	Y	координ ат	тическ ая погреш ность опреде ления коорди нат характ ерной точки (Mt), м	средней квадратическо й погрешности определения координат характерной точки (Mt), м		
1	2	3	4	5	6	7	8	9	10	11
–	–	–	–	–	–	–	–	–	–	–

2. Характеристики здания, сооружения, объекта незавершенного строительства с кадастровым номером (обозначением) 53:23:8624303:1481

№ п/п	Наименование характеристики	Значение характеристики
1	2	3
1	Вид объекта недвижимости	Здание
2	Ранее присвоенный государственный учетный номер здания, сооружения, объекта незавершенного строительства (кадастровый, инвентарный или условный номер)	–
3	Кадастровый номер земельного участка (земельных участков), в границах которого (которых) расположено здание, сооружение, объект незавершенного строительства	–
4	Номер кадастрового квартала (кадастровых кварталов), в пределах которого (которых) расположено здание, сооружение, объект незавершенного строительства	53:23:8624303
5	Адрес здания, сооружения, объекта незавершенного строительства	Новгородская обл, Великий Новгород г, Лужское ш, 167 гараж
	Местоположение здания, сооружения, объекта незавершенного строительства	–
	Дополнительные сведения о местоположении	–
6	Иные сведения	–

Описание местоположения здания, сооружения, объекта незавершенного строительства на земельном участке

**1. Сведения о характерных точках контура
вид объекта недвижимости (здание, сооружение, объект незавершенного строительства)**

Здание

кадастровый номер (обозначение) 53:23:8624303:1482

Зона № –

Номер контура	Номера характерных точек контура	Существующие			Уточненные			Метод определения координат	Средняя квадратическая погрешность определения координат характерной точки (Mt), м	Формулы, примененные для расчета средней квадратической погрешности определения координат характерной точки (Mt), м
		Координаты, м		R, м	Координаты, м		R, м			
		X	Y		X	Y				
1	2	3	4	5	6	7	8	9	10	11
–	–	–	–	–	–	–	–	–	–	–

2. Характеристики здания, сооружения, объекта незавершенного строительства с кадастровым номером (обозначением) 53:23:8624303:1482

№ п/п	Наименование характеристики	Значение характеристики
1	2	3
1	Вид объекта недвижимости	Здание
2	Ранее присвоенный государственный учетный номер здания, сооружения, объекта незавершенного строительства (кадастровый, инвентарный или условный номер)	–
3	Кадастровый номер земельного участка (земельных участков), в границах которого (которых) расположено здание, сооружение, объект незавершенного строительства	–
4	Номер кадастрового квартала (кадастровых кварталов), в пределах которого (которых) расположено здание, сооружение, объект незавершенного строительства	53:23:8624303
5	Адрес здания, сооружения, объекта незавершенного строительства	Новгородская обл, Великий Новгород неопр, Лужское шоссе
	Местоположение здания,	–

	сооружения, объекта незавершенного строительства	
	Дополнительные сведения о местоположении	—
6	Иные сведения	—

Описание местоположения здания, сооружения, объекта незавершенного строительства на земельном участке

**1. Сведения о характерных точках контура
вид объекта недвижимости (здание, сооружение, объект незавершенного строительства)
Здание
кадастровый номер (обозначение) 53:23:8624303:1483
Зона № —**

Номер контура	Номера характерных точек контура	Существующие			Уточненные			Метод определения координат	Средняя квадратическая погрешность определения координат характерной точки (Mt), м	Формулы, примененные для расчета средней квадратической погрешности определения координат характерной точки (Mt), м
		Координаты, м		R, м	Координаты, м		R, м			
		X	Y		X	Y				
1	2	3	4	5	6	7	8	9	10	11
—	—	—	—	—	—	—	—	—	—	—

2. Характеристики здания, сооружения, объекта незавершенного строительства с кадастровым номером (обозначением) 53:23:8624303:1483

№ п/п	Наименование характеристики	Значение характеристики
1	2	3
1	Вид объекта недвижимости	Здание
2	Ранее присвоенный государственный учетный номер здания, сооружения, объекта незавершенного строительства (кадастровый, инвентарный или условный номер)	—
3	Кадастровый номер земельного участка (земельных участков), в границах которого (которых) расположено здание, сооружение, объект незавершенного строительства	—
4	Номер кадастрового квартала (кадастровых кварталов), в	53:23:8624303

	пределах которого (которых) расположено здание, сооружение, объект незавершенного строительства	
5	Адрес здания, сооружения, объекта незавершенного строительства	Новгородская обл, Великий Новгород неопр, Лужское шоссе
	Местоположение здания, сооружения, объекта незавершенного строительства	—
	Дополнительные сведения о местоположении	—
6	Иные сведения	—

Описание местоположения здания, сооружения, объекта незавершенного строительства на земельном участке

1. Сведения о характерных точках контура вид объекта недвижимости (здание, сооружение, объект незавершенного строительства)

Здание
кадастровый номер (обозначение) 53:23:8624303:1484
Зона № —

Номер контура	Номера характерных точек контура	Существующие			Уточненные			Метод определения координат	Средняя квадратическая погрешность определения координат характерной точки (Mt), м	Формулы, примененные для расчета средней квадратической погрешности определения координат характерной точки (Mt), м
		Координаты, м		R, м	Координаты, м		R, м			
		X	Y		X	Y				
1	2	3	4	5	6	7	8	9	10	11
—	—	—	—	—	—	—	—	—	—	—

2. Характеристики здания, сооружения, объекта незавершенного строительства с кадастровым номером (обозначением) 53:23:8624303:1484

№ п/п	Наименование характеристики	Значение характеристики
1	2	3
1	Вид объекта недвижимости	Здание
2	Ранее присвоенный государственный учетный номер здания, сооружения, объекта незавершенного строительства (кадастровый, инвентарный или условный номер)	—

3	Кадастровый номер земельного участка (земельных участков), в границах которого (которых) расположено здание, сооружение, объект незавершенного строительства	—
4	Номер кадастрового квартала (кадастровых кварталов), в пределах которого (которых) расположено здание, сооружение, объект незавершенного строительства	53:23:8624303
5	Адрес здания, сооружения, объекта незавершенного строительства	Новгородская обл, Великий Новгород неопр, Лужское шоссе
	Местоположение здания, сооружения, объекта незавершенного строительства	—
	Дополнительные сведения о местоположении	—
6	Иные сведения	—

Описание местоположения здания, сооружения, объекта незавершенного строительства на земельном участке

1. Сведения о характерных точках контура вид объекта недвижимости (здание, сооружение, объект незавершенного строительства)

Здание
 кадастровый номер (обозначение) 53:23:8624303:1485
 Зона № —

Номер контура	Номера характерных точек контура	Существующие			Уточненные			Метод определения координат	Средняя квадратическая погрешность определения координат характерной точки (Mt), м	Формулы, примененные для расчета средней квадратической погрешности определения координат характерной точки (Mt), м
		Координаты, м		R, м	Координаты, м		R, м			
		X	Y		X	Y				
1	2	3	4	5	6	7	8	9	10	11
—	—	—	—	—	—	—	—	—	—	—

2. Характеристики здания, сооружения, объекта незавершенного строительства с кадастровым номером (обозначением) 53:23:8624303:1485

№ п/п	Наименование характеристики	Значение характеристики
1	2	3

									(Mt), м	
1	2	3	4	5	6	7	8	9	10	11
—	—	—	—	—	—	—	—	—	—	—
2. Характеристики здания, сооружения, объекта незавершенного строительства с кадастровым номером (обозначением) <u>53:23:8624303:1486</u>										
№ п/п	Наименование характеристики				Значение характеристики					
1	2				3					
1	Вид объекта недвижимости				Здание					
2	Ранее присвоенный государственный учетный номер здания, сооружения, объекта незавершенного строительства (кадастровый, инвентарный или условный номер)				—					
3	Кадастровый номер земельного участка (земельных участков), в границах которого (которых) расположено здание, сооружение, объект незавершенного строительства				—					
4	Номер кадастрового квартала (кадастровых кварталов), в пределах которого (которых) расположено здание, сооружение, объект незавершенного строительства				53:23:8624303					
5	Адрес здания, сооружения, объекта незавершенного строительства				Новгородская обл, Великий Новгород г, Основной комплекс по Лужскому шоссе кв23 гск, 105 гараж					
	Местоположение здания, сооружения, объекта незавершенного строительства				—					
	Дополнительные сведения о местоположении				—					
6	Иные сведения				—					
Описание местоположения здания, сооружения, объекта незавершенного строительства на земельном участке										
1. Сведения о характерных точках контура										
вид объекта недвижимости (здание, сооружение, объект незавершенного строительства) <u>Здание</u> кадастровый номер (обозначение) <u>53:23:8624303:1487</u> Зона № <u>—</u>										
Номер конт	Номера харак	Существующие		Уточненные		Метод определения	Средняя квадра	Формулы, примененные для расчета		
		Координаты, м	R, м	Координаты, м	R, м					

ура	терн ых точек конту ра	X	Y	X	Y	координ ат	тическ ая погреш ность опреде ления коорди нат характ ерной точки (Mt), м	средней квадратическо й погрешности определения координат характерной точки (Mt), м		
1	2	3	4	5	6	7	8	9	10	11
–	–	–	–	–	–	–	–	–	–	–

2. Характеристики здания, сооружения, объекта незавершенного строительства с кадастровым номером (обозначением) 53:23:8624303:1487

№ п/п	Наименование характеристики	Значение характеристики
1	2	3
1	Вид объекта недвижимости	Здание
2	Ранее присвоенный государственный учетный номер здания, сооружения, объекта незавершенного строительства (кадастровый, инвентарный или условный номер)	–
3	Кадастровый номер земельного участка (земельных участков), в границах которого (которых) расположено здание, сооружение, объект незавершенного строительства	–
4	Номер кадастрового квартала (кадастровых кварталов), в пределах которого (которых) расположено здание, сооружение, объект незавершенного строительства	53:23:8624303
5	Адрес здания, сооружения, объекта незавершенного строительства	Новгородская обл, Великий Новгород г, Гск Вече Комплекс 1 тер, 95 гараж
	Местоположение здания, сооружения, объекта незавершенного строительства	–
	Дополнительные сведения о местоположении	блок 1
6	Иные сведения	–

Описание местоположения здания, сооружения, объекта незавершенного строительства на земельном участке

**1. Сведения о характерных точках контура
вид объекта недвижимости (здание, сооружение, объект незавершенного строительства)**

Здание

кадастровый номер (обозначение) 53:23:8624303:1488

Зона № –

Номер контура	Номера характерных точек контура	Существующие			Уточненные			Метод определения координат	Средняя квадратическая погрешность определения координат характерной точки (Mt), м	Формулы, примененные для расчета средней квадратической погрешности определения координат характерной точки (Mt), м
		Координаты, м		R, м	Координаты, м		R, м			
		X	Y		X	Y				
1	2	3	4	5	6	7	8	9	10	11
–	–	–	–	–	–	–	–	–	–	–

2. Характеристики здания, сооружения, объекта незавершенного строительства с кадастровым номером (обозначением) 53:23:8624303:1488

№ п/п	Наименование характеристики	Значение характеристики
1	2	3
1	Вид объекта недвижимости	Здание
2	Ранее присвоенный государственный учетный номер здания, сооружения, объекта незавершенного строительства (кадастровый, инвентарный или условный номер)	–
3	Кадастровый номер земельного участка (земельных участков), в границах которого (которых) расположено здание, сооружение, объект незавершенного строительства	–
4	Номер кадастрового квартала (кадастровых кварталов), в пределах которого (которых) расположено здание, сооружение, объект незавершенного строительства	53:23:8624303
5	Адрес здания, сооружения, объекта незавершенного строительства	Новгородская обл, Великий Новгород г, Гск Азот-4 тер
	Местоположение здания,	–

	сооружения, объекта незавершенного строительства	
	Дополнительные сведения о местоположении	гараж 215
6	Иные сведения	—

Описание местоположения здания, сооружения, объекта незавершенного строительства на земельном участке

**1. Сведения о характерных точках контура
вид объекта недвижимости (здание, сооружение, объект незавершенного строительства)
Здание
кадастровый номер (обозначение) 53:23:8624303:1489
Зона № —**

Номер контура	Номера характерных точек контура	Существующие			Уточненные			Метод определения координат	Средняя квадратическая погрешность определения координат характерной точки (Mt), м	Формулы, примененные для расчета средней квадратической погрешности определения координат характерной точки (Mt), м
		Координаты, м		R, м	Координаты, м		R, м			
		X	Y		X	Y				
1	2	3	4	5	6	7	8	9	10	11
—	—	—	—	—	—	—	—	—	—	—

2. Характеристики здания, сооружения, объекта незавершенного строительства с кадастровым номером (обозначением) 53:23:8624303:1489

№ п/п	Наименование характеристики	Значение характеристики
1	2	3
1	Вид объекта недвижимости	Здание
2	Ранее присвоенный государственный учетный номер здания, сооружения, объекта незавершенного строительства (кадастровый, инвентарный или условный номер)	—
3	Кадастровый номер земельного участка (земельных участков), в границах которого (которых) расположено здание, сооружение, объект незавершенного строительства	—
4	Номер кадастрового квартала (кадастровых кварталов), в	53:23:8624303

	пределах которого (которых) расположено здание, сооружение, объект незавершенного строительства	
5	Адрес здания, сооружения, объекта незавершенного строительства	Новгородская обл, Великий Новгород неопр, Лужское шоссе
	Местоположение здания, сооружения, объекта незавершенного строительства	—
	Дополнительные сведения о местоположении	—
6	Иные сведения	—

Описание местоположения здания, сооружения, объекта незавершенного строительства на земельном участке

1. Сведения о характерных точках контура вид объекта недвижимости (здание, сооружение, объект незавершенного строительства)

Здание
кадастровый номер (обозначение) 53:23:8624303:1490
Зона № —

Номер контура	Номера характерных точек контура	Существующие			Уточненные			Метод определения координат	Средняя квадратическая погрешность определения координат характерной точки (Mt), м	Формулы, примененные для расчета средней квадратической погрешности определения координат характерной точки (Mt), м
		Координаты, м		R, м	Координаты, м		R, м			
		X	Y		X	Y				
1	2	3	4	5	6	7	8	9	10	11
—	—	—	—	—	—	—	—	—	—	—

2. Характеристики здания, сооружения, объекта незавершенного строительства с кадастровым номером (обозначением) 53:23:8624303:1490

№ п/п	Наименование характеристики	Значение характеристики
1	2	3
1	Вид объекта недвижимости	Здание
2	Ранее присвоенный государственный учетный номер здания, сооружения, объекта незавершенного строительства (кадастровый, инвентарный или условный номер)	—

3	Кадастровый номер земельного участка (земельных участков), в границах которого (которых) расположено здание, сооружение, объект незавершенного строительства	—
4	Номер кадастрового квартала (кадастровых кварталов), в пределах которого (которых) расположено здание, сооружение, объект незавершенного строительства	53:23:8624303
5	Адрес здания, сооружения, объекта незавершенного строительства	Новгородская обл, Великий Новгород неопр, Лужское шоссе
	Местоположение здания, сооружения, объекта незавершенного строительства	—
	Дополнительные сведения о местоположении	—
6	Иные сведения	—

Описание местоположения здания, сооружения, объекта незавершенного строительства на земельном участке

**1. Сведения о характерных точках контура
вид объекта недвижимости (здание, сооружение, объект незавершенного строительства)**

Здание
кадастровый номер (обозначение) 53:23:8624303:1491
Зона № —

Номер контура	Номера характерных точек контура	Существующие			Уточненные			Метод определения координат	Средняя квадратическая погрешность определения координат характерной точки (Mt), м	Формулы, примененные для расчета средней квадратической погрешности определения координат характерной точки (Mt), м
		Координаты, м		R, м	Координаты, м		R, м			
		X	Y		X	Y				
1	2	3	4	5	6	7	8	9	10	11
—	—	—	—	—	—	—	—	—	—	—

2. Характеристики здания, сооружения, объекта незавершенного строительства с кадастровым номером (обозначением) 53:23:8624303:1491

№ п/п	Наименование характеристики	Значение характеристики
1	2	3

ура	терн ых точек конту ра	X	Y	X	Y	координ ат	тическ ая погреш ность опреде ления коорди нат характ ерной точки (Mt), м	средней квадратическо й погрешности определения координат характерной точки (Mt), м		
1	2	3	4	5	6	7	8	9	10	11
–	–	–	–	–	–	–	–	–	–	–

2. Характеристики здания, сооружения, объекта незавершенного строительства с кадастровым номером (обозначением) 53:23:8624303:1493

№ п/п	Наименование характеристики	Значение характеристики
1	2	3
1	Вид объекта недвижимости	Здание
2	Ранее присвоенный государственный учетный номер здания, сооружения, объекта незавершенного строительства (кадастровый, инвентарный или условный номер)	–
3	Кадастровый номер земельного участка (земельных участков), в границах которого (которых) расположено здание, сооружение, объект незавершенного строительства	–
4	Номер кадастрового квартала (кадастровых кварталов), в пределах которого (которых) расположено здание, сооружение, объект незавершенного строительства	53:23:8624303
5	Адрес здания, сооружения, объекта незавершенного строительства	–
	Местоположение здания, сооружения, объекта незавершенного строительства	Новгородская обл, Великий Новгород г, Гск Уют тер, 28 гараж
	Дополнительные сведения о местоположении	Лужское шоссе
6	Иные сведения	–

Описание местоположения здания, сооружения, объекта незавершенного строительства на земельном участке

**1. Сведения о характерных точках контура
вид объекта недвижимости (здание, сооружение, объект незавершенного строительства)**

Здание
кадастровый номер (обозначение) 53:23:8624303:1494
Зона № –

Номер контура	Номера характерных точек контура	Существующие			Уточненные			Метод определения координат	Средняя квадратическая погрешность определения координат характерной точки (Mt), м	Формулы, примененные для расчета средней квадратической погрешности определения координат характерной точки (Mt), м
		Координаты, м		R, м	Координаты, м		R, м			
		X	Y		X	Y				
1	2	3	4	5	6	7	8	9	10	11
–	–	–	–	–	–	–	–	–	–	–

2. Характеристики здания, сооружения, объекта незавершенного строительства с кадастровым номером (обозначением) 53:23:8624303:1494

№ п/п	Наименование характеристики	Значение характеристики
1	2	3
1	Вид объекта недвижимости	Здание
2	Ранее присвоенный государственный учетный номер здания, сооружения, объекта незавершенного строительства (кадастровый, инвентарный или условный номер)	–
3	Кадастровый номер земельного участка (земельных участков), в границах которого (которых) расположено здание, сооружение, объект незавершенного строительства	–
4	Номер кадастрового квартала (кадастровых кварталов), в пределах которого (которых) расположено здание, сооружение, объект незавершенного строительства	53:23:8624303
5	Адрес здания, сооружения, объекта незавершенного строительства	Новгородская обл, Великий Новгород неопр
	Местоположение здания,	–

	сооружения, объекта незавершенного строительства	
	Дополнительные сведения о местоположении	—
6	Иные сведения	—

Описание местоположения здания, сооружения, объекта незавершенного строительства на земельном участке

**1. Сведения о характерных точках контура
вид объекта недвижимости (здание, сооружение, объект незавершенного строительства)
Здание
кадастровый номер (обозначение) 53:23:8624303:1495
Зона № —**

Номер контура	Номера характерных точек контура	Существующие			Уточненные			Метод определения координат	Средняя квадратическая погрешность определения координат характерной точки (Mt), м	Формулы, примененные для расчета средней квадратической погрешности определения координат характерной точки (Mt), м
		Координаты, м		R, м	Координаты, м		R, м			
		X	Y		X	Y				
1	2	3	4	5	6	7	8	9	10	11
—	—	—	—	—	—	—	—	—	—	—

2. Характеристики здания, сооружения, объекта незавершенного строительства с кадастровым номером (обозначением) 53:23:8624303:1495

№ п/п	Наименование характеристики	Значение характеристики
1	2	3
1	Вид объекта недвижимости	Здание
2	Ранее присвоенный государственный учетный номер здания, сооружения, объекта незавершенного строительства (кадастровый, инвентарный или условный номер)	—
3	Кадастровый номер земельного участка (земельных участков), в границах которого (которых) расположено здание, сооружение, объект незавершенного строительства	—
4	Номер кадастрового квартала (кадастровых кварталов), в	53:23:8624303

	пределах которого (которых) расположено здание, сооружение, объект незавершенного строительства	
5	Адрес здания, сооружения, объекта незавершенного строительства	Новгородская обл, Великий Новгород неопр, Лужское шоссе
	Местоположение здания, сооружения, объекта незавершенного строительства	—
	Дополнительные сведения о местоположении	—
6	Иные сведения	—

Описание местоположения здания, сооружения, объекта незавершенного строительства на земельном участке

**1. Сведения о характерных точках контура
вид объекта недвижимости (здание, сооружение, объект незавершенного строительства)**

Здание
кадастровый номер (обозначение) 53:23:8624303:1496
Зона № —

Номер контура	Номера характерных точек контура	Существующие			Уточненные			Метод определения координат	Средняя квадратическая погрешность определения координат характерной точки (Mt), м	Формулы, примененные для расчета средней квадратической погрешности определения координат характерной точки (Mt), м
		Координаты, м		R, м	Координаты, м		R, м			
		X	Y		X	Y				
1	2	3	4	5	6	7	8	9	10	11
—	—	—	—	—	—	—	—	—	—	—

2. Характеристики здания, сооружения, объекта незавершенного строительства с кадастровым номером (обозначением) 53:23:8624303:1496

№ п/п	Наименование характеристики	Значение характеристики
1	2	3
1	Вид объекта недвижимости	Здание
2	Ранее присвоенный государственный учетный номер здания, сооружения, объекта незавершенного строительства (кадастровый, инвентарный или условный номер)	—

3	Кадастровый номер земельного участка (земельных участков), в границах которого (которых) расположено здание, сооружение, объект незавершенного строительства	—
4	Номер кадастрового квартала (кадастровых кварталов), в пределах которого (которых) расположено здание, сооружение, объект незавершенного строительства	53:23:8624303
5	Адрес здания, сооружения, объекта незавершенного строительства	Новгородская обл, Великий Новгород неопр, Лужское шоссе
	Местоположение здания, сооружения, объекта незавершенного строительства	—
	Дополнительные сведения о местоположении	—
6	Иные сведения	—

Описание местоположения здания, сооружения, объекта незавершенного строительства на земельном участке

1. Сведения о характерных точках контура вид объекта недвижимости (здание, сооружение, объект незавершенного строительства)

Здание
кадастровый номер (обозначение) 53:23:8624303:1497
Зона № —

Номер контура	Номера характерных точек контура	Существующие			Уточненные			Метод определения координат	Средняя квадратическая погрешность определения координат характерной точки (Mt), м	Формулы, примененные для расчета средней квадратической погрешности определения координат характерной точки (Mt), м
		Координаты, м		R, м	Координаты, м		R, м			
		X	Y		X	Y				
1	2	3	4	5	6	7	8	9	10	11
—	—	—	—	—	—	—	—	—	—	—

2. Характеристики здания, сооружения, объекта незавершенного строительства с кадастровым номером (обозначением) 53:23:8624303:1497

№ п/п	Наименование характеристики	Значение характеристики
1	2	3

ура	терн ых точек конту ра	X	Y	X	Y	координ ат	тическ ая погреш ность опреде ления коорди нат характ ерной точки (Mt), м	средней квадратическо й погрешности определения координат характерной точки (Mt), м		
1	2	3	4	5	6	7	8	9	10	11
–	–	–	–	–	–	–	–	–	–	–

2. Характеристики здания, сооружения, объекта незавершенного строительства с кадастровым номером (обозначением) 53:23:8624303:1499

№ п/п	Наименование характеристики	Значение характеристики
1	2	3
1	Вид объекта недвижимости	Здание
2	Ранее присвоенный государственный учетный номер здания, сооружения, объекта незавершенного строительства (кадастровый, инвентарный или условный номер)	–
3	Кадастровый номер земельного участка (земельных участков), в границах которого (которых) расположено здание, сооружение, объект незавершенного строительства	–
4	Номер кадастрового квартала (кадастровых кварталов), в пределах которого (которых) расположено здание, сооружение, объект незавершенного строительства	53:23:8624303
5	Адрес здания, сооружения, объекта незавершенного строительства	Новгородская обл, Великий Новгород г, Гск Строитель тер, 3 гараж
	Местоположение здания, сооружения, объекта незавершенного строительства	–
	Дополнительные сведения о местоположении	–
6	Иные сведения	–

Описание местоположения здания, сооружения, объекта незавершенного строительства на земельном участке

**1. Сведения о характерных точках контура
вид объекта недвижимости (здание, сооружение, объект незавершенного строительства)**

Здание
кадастровый номер (обозначение) 53:23:8624303:1500
Зона № –

Номер контура	Номер характерных точек контура	Существующие			Уточненные			Метод определения координат	Средняя квадратическая погрешность определения координат характерной точки (Mt), м	Формулы, примененные для расчета средней квадратической погрешности определения координат характерной точки (Mt), м
		Координаты, м		R, м	Координаты, м		R, м			
		X	Y		X	Y				
1	2	3	4	5	6	7	8	9	10	11
–	–	–	–	–	–	–	–	–	–	–

2. Характеристики здания, сооружения, объекта незавершенного строительства с кадастровым номером (обозначением) 53:23:8624303:1500

№ п/п	Наименование характеристики	Значение характеристики
1	2	3
1	Вид объекта недвижимости	Здание
2	Ранее присвоенный государственный учетный номер здания, сооружения, объекта незавершенного строительства (кадастровый, инвентарный или условный номер)	–
3	Кадастровый номер земельного участка (земельных участков), в границах которого (которых) расположено здание, сооружение, объект незавершенного строительства	–
4	Номер кадастрового квартала (кадастровых кварталов), в пределах которого (которых) расположено здание, сооружение, объект незавершенного строительства	53:23:8624303
5	Адрес здания, сооружения, объекта незавершенного строительства	Новгородская обл, Великий Новгород г, Гск СПМК-17 тер, 378 строен
	Местоположение здания,	–

	сооружения, объекта незавершенного строительства	
	Дополнительные сведения о местоположении	—
6	Иные сведения	—

Описание местоположения здания, сооружения, объекта незавершенного строительства на земельном участке

**1. Сведения о характерных точках контура
вид объекта недвижимости (здание, сооружение, объект незавершенного строительства)
Здание
кадастровый номер (обозначение) 53:23:8624303:1501
Зона № —**

Номер контура	Номера характерных точек контура	Существующие			Уточненные			Метод определения координат	Средняя квадратическая погрешность определения координат характерной точки (Mt), м	Формулы, примененные для расчета средней квадратической погрешности определения координат характерной точки (Mt), м
		Координаты, м		R, м	Координаты, м		R, м			
		X	Y		X	Y				
1	2	3	4	5	6	7	8	9	10	11
—	—	—	—	—	—	—	—	—	—	—

2. Характеристики здания, сооружения, объекта незавершенного строительства с кадастровым номером (обозначением) 53:23:8624303:1501

№ п/п	Наименование характеристики	Значение характеристики
1	2	3
1	Вид объекта недвижимости	Здание
2	Ранее присвоенный государственный учетный номер здания, сооружения, объекта незавершенного строительства (кадастровый, инвентарный или условный номер)	—
3	Кадастровый номер земельного участка (земельных участков), в границах которого (которых) расположено здание, сооружение, объект незавершенного строительства	—
4	Номер кадастрового квартала (кадастровых кварталов), в	53:23:8624303

	пределах которого (которых) расположено здание, сооружение, объект незавершенного строительства	
5	Адрес здания, сооружения, объекта незавершенного строительства	Новгородская обл, Великий Новгород г, Гск СПМК-17 тер, 376 гараж
	Местоположение здания, сооружения, объекта незавершенного строительства	—
	Дополнительные сведения о местоположении	—
6	Иные сведения	—

Описание местоположения здания, сооружения, объекта незавершенного строительства на земельном участке

1. Сведения о характерных точках контура вид объекта недвижимости (здание, сооружение, объект незавершенного строительства)

Здание
кадастровый номер (обозначение) 53:23:8624303:1503
Зона № —

Номер контура	Номера характерных точек контура	Существующие			Уточненные			Метод определения координат	Средняя квадратическая погрешность определения координат характерной точки (Mt), м	Формулы, примененные для расчета средней квадратической погрешности определения координат характерной точки (Mt), м
		Координаты, м		R, м	Координаты, м		R, м			
		X	Y		X	Y				
1	2	3	4	5	6	7	8	9	10	11
—	—	—	—	—	—	—	—	—	—	—

2. Характеристики здания, сооружения, объекта незавершенного строительства с кадастровым номером (обозначением) 53:23:8624303:1503

№ п/п	Наименование характеристики	Значение характеристики
1	2	3
1	Вид объекта недвижимости	Здание
2	Ранее присвоенный государственный учетный номер здания, сооружения, объекта незавершенного строительства (кадастровый, инвентарный или условный номер)	—

3	Кадастровый номер земельного участка (земельных участков), в границах которого (которых) расположено здание, сооружение, объект незавершенного строительства	—
4	Номер кадастрового квартала (кадастровых кварталов), в пределах которого (которых) расположено здание, сооружение, объект незавершенного строительства	53:23:8624303
5	Адрес здания, сооружения, объекта незавершенного строительства	Новгородская обл, Великий Новгород г, Лужское ш
	Местоположение здания, сооружения, объекта незавершенного строительства	—
	Дополнительные сведения о местоположении	ГСК Азот-6, гараж 11
6	Иные сведения	—

Описание местоположения здания, сооружения, объекта незавершенного строительства на земельном участке

**1. Сведения о характерных точках контура
вид объекта недвижимости (здание, сооружение, объект незавершенного строительства)**

Здание
кадастровый номер (обозначение) 53:23:8624303:1504
Зона № —

Номер контура	Номера характерных точек контура	Существующие			Уточненные			Метод определения координат	Средняя квадратическая погрешность определения координат характерной точки (Mt), м	Формулы, примененные для расчета средней квадратической погрешности определения координат характерной точки (Mt), м
		Координаты, м		R, м	Координаты, м		R, м			
		X	Y		X	Y				
1	2	3	4	5	6	7	8	9	10	11
—	—	—	—	—	—	—	—	—	—	—

2. Характеристики здания, сооружения, объекта незавершенного строительства с кадастровым номером (обозначением) 53:23:8624303:1504

№ п/п	Наименование характеристики	Значение характеристики
1	2	3

ура	терн ых точек конту ра	X	Y	X	Y	координ ат	тическ ая погреш ность опреде ления коорди нат характ ерной точки (Mt), м	средней квадратическо й погрешности определения координат характерной точки (Mt), м		
1	2	3	4	5	6	7	8	9	10	11
–	–	–	–	–	–	–	–	–	–	–

2. Характеристики здания, сооружения, объекта незавершенного строительства с кадастровым номером (обозначением) 53:23:8624303:1506

№ п/п	Наименование характеристики	Значение характеристики
1	2	3
1	Вид объекта недвижимости	Здание
2	Ранее присвоенный государственный учетный номер здания, сооружения, объекта незавершенного строительства (кадастровый, инвентарный или условный номер)	–
3	Кадастровый номер земельного участка (земельных участков), в границах которого (которых) расположено здание, сооружение, объект незавершенного строительства	–
4	Номер кадастрового квартала (кадастровых кварталов), в пределах которого (которых) расположено здание, сооружение, объект незавершенного строительства	53:23:8624303
5	Адрес здания, сооружения, объекта незавершенного строительства	Новгородская обл, Великий Новгород г, Гск Вече Комплекс 1 тер, 67 гараж
	Местоположение здания, сооружения, объекта незавершенного строительства	–
	Дополнительные сведения о местоположении	блок-II
6	Иные сведения	–

Описание местоположения здания, сооружения, объекта незавершенного строительства на земельном участке

**1. Сведения о характерных точках контура
вид объекта недвижимости (здание, сооружение, объект незавершенного строительства)**

Здание

кадастровый номер (обозначение) 53:23:8624303:1507

Зона № –

Номер контура	Номера характерных точек контура	Существующие			Уточненные			Метод определения координат	Средняя квадратическая погрешность определения координат характерной точки (Mt), м	Формулы, примененные для расчета средней квадратической погрешности определения координат характерной точки (Mt), м
		Координаты, м		R, м	Координаты, м		R, м			
		X	Y		X	Y				
1	2	3	4	5	6	7	8	9	10	11
–	–	–	–	–	–	–	–	–	–	–

2. Характеристики здания, сооружения, объекта незавершенного строительства с кадастровым номером (обозначением) 53:23:8624303:1507

№ п/п	Наименование характеристики	Значение характеристики
1	2	3
1	Вид объекта недвижимости	Здание
2	Ранее присвоенный государственный учетный номер здания, сооружения, объекта незавершенного строительства (кадастровый, инвентарный или условный номер)	–
3	Кадастровый номер земельного участка (земельных участков), в границах которого (которых) расположено здание, сооружение, объект незавершенного строительства	–
4	Номер кадастрового квартала (кадастровых кварталов), в пределах которого (которых) расположено здание, сооружение, объект незавершенного строительства	53:23:8624303
5	Адрес здания, сооружения, объекта незавершенного строительства	–
	Местоположение здания,	Новгородская обл, Великий Новгород г, Лужское ш, 66

	сооружения, объекта незавершенного строительства	г гараж
	Дополнительные сведения о местоположении	—
6	Иные сведения	—

Описание местоположения здания, сооружения, объекта незавершенного строительства на земельном участке

**1. Сведения о характерных точках контура
вид объекта недвижимости (здание, сооружение, объект незавершенного строительства)
Здание
кадастровый номер (обозначение) 53:23:8624303:1508
Зона № —**

Номер контура	Номера характерных точек контура	Существующие			Уточненные			Метод определения координат	Средняя квадратическая погрешность определения координат характерной точки (Mt), м	Формулы, примененные для расчета средней квадратической погрешности определения координат характерной точки (Mt), м
		Координаты, м		R, м	Координаты, м		R, м			
		X	Y		X	Y				
1	2	3	4	5	6	7	8	9	10	11
—	—	—	—	—	—	—	—	—	—	—

2. Характеристики здания, сооружения, объекта незавершенного строительства с кадастровым номером (обозначением) 53:23:8624303:1508

№ п/п	Наименование характеристики	Значение характеристики
1	2	3
1	Вид объекта недвижимости	Здание
2	Ранее присвоенный государственный учетный номер здания, сооружения, объекта незавершенного строительства (кадастровый, инвентарный или условный номер)	—
3	Кадастровый номер земельного участка (земельных участков), в границах которого (которых) расположено здание, сооружение, объект незавершенного строительства	—
4	Номер кадастрового квартала (кадастровых кварталов), в	53:23:8624303

	пределах которого (которых) расположено здание, сооружение, объект незавершенного строительства	
5	Адрес здания, сооружения, объекта незавершенного строительства	Новгородская обл, Великий Новгород г, Гск Уют тер
	Местоположение здания, сооружения, объекта незавершенного строительства	–
	Дополнительные сведения о местоположении	гараж 2
6	Иные сведения	–

Описание местоположения здания, сооружения, объекта незавершенного строительства на земельном участке

1. Сведения о характерных точках контура вид объекта недвижимости (здание, сооружение, объект незавершенного строительства)

Здание
кадастровый номер (обозначение) 53:23:8624303:1509
Зона № –

Номер контура	Номера характерных точек контура	Существующие			Уточненные			Метод определения координат	Средняя квадратическая погрешность определения координат характерной точки (Mt), м	Формулы, примененные для расчета средней квадратической погрешности определения координат характерной точки (Mt), м
		Координаты, м		R, м	Координаты, м		R, м			
		X	Y		X	Y				
1	2	3	4	5	6	7	8	9	10	11
–	–	–	–	–	–	–	–	–	–	–

2. Характеристики здания, сооружения, объекта незавершенного строительства с кадастровым номером (обозначением) 53:23:8624303:1509

№ п/п	Наименование характеристики	Значение характеристики
1	2	3
1	Вид объекта недвижимости	Здание
2	Ранее присвоенный государственный учетный номер здания, сооружения, объекта незавершенного строительства (кадастровый, инвентарный или условный номер)	–

3	Кадастровый номер земельного участка (земельных участков), в границах которого (которых) расположено здание, сооружение, объект незавершенного строительства	—
4	Номер кадастрового квартала (кадастровых кварталов), в пределах которого (которых) расположено здание, сооружение, объект незавершенного строительства	53:23:8624303
5	Адрес здания, сооружения, объекта незавершенного строительства	Новгородская обл, Великий Новгород г, Лужское ш
	Местоположение здания, сооружения, объекта незавершенного строительства	—
	Дополнительные сведения о местоположении	основной комплекс, гараж 95
6	Иные сведения	—

Описание местоположения здания, сооружения, объекта незавершенного строительства на земельном участке

1. Сведения о характерных точках контура вид объекта недвижимости (здание, сооружение, объект незавершенного строительства)

Здание
кадастровый номер (обозначение) 53:23:8624303:1510
Зона № —

Номер контура	Номера характерных точек контура	Существующие			Уточненные			Метод определения координат	Средняя квадратическая погрешность определения координат характерной точки (Mt), м	Формулы, примененные для расчета средней квадратической погрешности определения координат характерной точки (Mt), м
		Координаты, м		R, м	Координаты, м		R, м			
		X	Y		X	Y				
1	2	3	4	5	6	7	8	9	10	11
—	—	—	—	—	—	—	—	—	—	—

2. Характеристики здания, сооружения, объекта незавершенного строительства с кадастровым номером (обозначением) 53:23:8624303:1510

№ п/п	Наименование характеристики	Значение характеристики
1	2	3

ура	терн ых точек конту ра	X	Y	X	Y	X	Y	координ ат	тическ ая погреш ность опреде ления коорди нат характ ерной точки (Mt), м	средней квадратическо й погрешности определения координат характерной точки (Mt), м
1	2	3	4	5	6	7	8	9	10	11
–	–	–	–	–	–	–	–	–	–	–

2. Характеристики здания, сооружения, объекта незавершенного строительства с кадастровым номером (обозначением) 53:23:8624303:1512

№ п/п	Наименование характеристики	Значение характеристики
1	2	3
1	Вид объекта недвижимости	Здание
2	Ранее присвоенный государственный учетный номер здания, сооружения, объекта незавершенного строительства (кадастровый, инвентарный или условный номер)	–
3	Кадастровый номер земельного участка (земельных участков), в границах которого (которых) расположено здание, сооружение, объект незавершенного строительства	–
4	Номер кадастрового квартала (кадастровых кварталов), в пределах которого (которых) расположено здание, сооружение, объект незавершенного строительства	53:23:8624303
5	Адрес здания, сооружения, объекта незавершенного строительства	Новгородская обл, Великий Новгород г
	Местоположение здания, сооружения, объекта незавершенного строительства	–
	Дополнительные сведения о местоположении	–
6	Иные сведения	–

Описание местоположения здания, сооружения, объекта незавершенного строительства на земельном участке

**1. Сведения о характерных точках контура
вид объекта недвижимости (здание, сооружение, объект незавершенного строительства)**

Здание

кадастровый номер (обозначение) 53:23:8624303:1513

Зона № –

Номер контура	Номера характерных точек контура	Существующие			Уточненные			Метод определения координат	Средняя квадратическая погрешность определения координат характерной точки (Mt), м	Формулы, примененные для расчета средней квадратической погрешности определения координат характерной точки (Mt), м
		Координаты, м		R, м	Координаты, м		R, м			
		X	Y		X	Y				
1	2	3	4	5	6	7	8	9	10	11
–	–	–	–	–	–	–	–	–	–	–

2. Характеристики здания, сооружения, объекта незавершенного строительства с кадастровым номером (обозначением) 53:23:8624303:1513

№ п/п	Наименование характеристики	Значение характеристики
1	2	3
1	Вид объекта недвижимости	Здание
2	Ранее присвоенный государственный учетный номер здания, сооружения, объекта незавершенного строительства (кадастровый, инвентарный или условный номер)	–
3	Кадастровый номер земельного участка (земельных участков), в границах которого (которых) расположено здание, сооружение, объект незавершенного строительства	–
4	Номер кадастрового квартала (кадастровых кварталов), в пределах которого (которых) расположено здание, сооружение, объект незавершенного строительства	53:23:8624303
5	Адрес здания, сооружения, объекта незавершенного строительства	Новгородская обл, Великий Новгород г
	Местоположение здания,	–

	сооружения, объекта незавершенного строительства	
	Дополнительные сведения о местоположении	—
6	Иные сведения	—

Описание местоположения здания, сооружения, объекта незавершенного строительства на земельном участке

**1. Сведения о характерных точках контура
вид объекта недвижимости (здание, сооружение, объект незавершенного строительства)
Здание
кадастровый номер (обозначение) 53:23:8624303:1514
Зона № —**

Номер контура	Номера характерных точек контура	Существующие			Уточненные			Метод определения координат	Средняя квадратическая погрешность определения координат характерной точки (Mt), м	Формулы, примененные для расчета средней квадратической погрешности определения координат характерной точки (Mt), м
		Координаты, м		R, м	Координаты, м		R, м			
		X	Y		X	Y				
1	2	3	4	5	6	7	8	9	10	11
—	—	—	—	—	—	—	—	—	—	—

2. Характеристики здания, сооружения, объекта незавершенного строительства с кадастровым номером (обозначением) 53:23:8624303:1514

№ п/п	Наименование характеристики	Значение характеристики
1	2	3
1	Вид объекта недвижимости	Здание
2	Ранее присвоенный государственный учетный номер здания, сооружения, объекта незавершенного строительства (кадастровый, инвентарный или условный номер)	—
3	Кадастровый номер земельного участка (земельных участков), в границах которого (которых) расположено здание, сооружение, объект незавершенного строительства	—
4	Номер кадастрового квартала (кадастровых кварталов), в	53:23:8624303

	пределах которого (которых) расположено здание, сооружение, объект незавершенного строительства	
5	Адрес здания, сооружения, объекта незавершенного строительства	Новгородская обл, Великий Новгород г
	Местоположение здания, сооружения, объекта незавершенного строительства	—
	Дополнительные сведения о местоположении	—
6	Иные сведения	—

Описание местоположения здания, сооружения, объекта незавершенного строительства на земельном участке

**1. Сведения о характерных точках контура
вид объекта недвижимости (здание, сооружение, объект незавершенного строительства)**

Здание
кадастровый номер (обозначение) 53:23:8624303:1516
Зона № —

Номер контура	Номера характерных точек контура	Существующие			Уточненные			Метод определения координат	Средняя квадратическая погрешность определения координат характерной точки (Mt), м	Формулы, примененные для расчета средней квадратической погрешности определения координат характерной точки (Mt), м
		Координаты, м		R, м	Координаты, м		R, м			
		X	Y		X	Y				
1	2	3	4	5	6	7	8	9	10	11
—	—	—	—	—	—	—	—	—	—	—

2. Характеристики здания, сооружения, объекта незавершенного строительства с кадастровым номером (обозначением) 53:23:8624303:1516

№ п/п	Наименование характеристики	Значение характеристики
1	2	3
1	Вид объекта недвижимости	Здание
2	Ранее присвоенный государственный учетный номер здания, сооружения, объекта незавершенного строительства (кадастровый, инвентарный или условный номер)	—

3	Кадастровый номер земельного участка (земельных участков), в границах которого (которых) расположено здание, сооружение, объект незавершенного строительства	—
4	Номер кадастрового квартала (кадастровых кварталов), в пределах которого (которых) расположено здание, сооружение, объект незавершенного строительства	53:23:8624303
5	Адрес здания, сооружения, объекта незавершенного строительства	Новгородская обл, Великий Новгород г, Лужское ш, Монтажник ГСК, 18 гараж
	Местоположение здания, сооружения, объекта незавершенного строительства	—
	Дополнительные сведения о местоположении	—
6	Иные сведения	—

Описание местоположения здания, сооружения, объекта незавершенного строительства на земельном участке

1. Сведения о характерных точках контура вид объекта недвижимости (здание, сооружение, объект незавершенного строительства)

Здание
кадастровый номер (обозначение) 53:23:8624303:1517
Зона № —

Номер контура	Номера характерных точек контура	Существующие			Уточненные			Метод определения координат	Средняя квадратическая погрешность определения координат характерной точки (Mt), м	Формулы, примененные для расчета средней квадратической погрешности определения координат характерной точки (Mt), м
		Координаты, м		R, м	Координаты, м		R, м			
		X	Y		X	Y				
1	2	3	4	5	6	7	8	9	10	11
—	—	—	—	—	—	—	—	—	—	—

2. Характеристики здания, сооружения, объекта незавершенного строительства с кадастровым номером (обозначением) 53:23:8624303:1517

№ п/п	Наименование характеристики	Значение характеристики
1	2	3

ура	терн ых точек конту ра	X	Y	X	Y	координ ат	тическ ая погреш ность опреде ления коорди нат характ ерной точки (Mt), м	средней квадратическо й погрешности определения координат характерной точки (Mt), м		
1	2	3	4	5	6	7	8	9	10	11
–	–	–	–	–	–	–	–	–	–	–

2. Характеристики здания, сооружения, объекта незавершенного строительства с кадастровым номером (обозначением) 53:23:8624303:1519

№ п/п	Наименование характеристики	Значение характеристики
1	2	3
1	Вид объекта недвижимости	Здание
2	Ранее присвоенный государственный учетный номер здания, сооружения, объекта незавершенного строительства (кадастровый, инвентарный или условный номер)	–
3	Кадастровый номер земельного участка (земельных участков), в границах которого (которых) расположено здание, сооружение, объект незавершенного строительства	–
4	Номер кадастрового квартала (кадастровых кварталов), в пределах которого (которых) расположено здание, сооружение, объект незавершенного строительства	53:23:8624303
5	Адрес здания, сооружения, объекта незавершенного строительства	Новгородская обл, Великий Новгород г, Гск Вече Комплекс 1 тер, 95 гараж
	Местоположение здания, сооружения, объекта незавершенного строительства	–
	Дополнительные сведения о местоположении	блок 2
6	Иные сведения	–

Описание местоположения здания, сооружения, объекта незавершенного строительства на земельном участке

**1. Сведения о характерных точках контура
вид объекта недвижимости (здание, сооружение, объект незавершенного строительства)**

Здание
кадастровый номер (обозначение) 53:23:8624303:1520
Зона № –

Номер контура	Номера характерных точек контура	Существующие			Уточненные			Метод определения координат	Средняя квадратическая погрешность определения координат характерной точки (Mt), м	Формулы, примененные для расчета средней квадратической погрешности определения координат характерной точки (Mt), м
		Координаты, м		R, м	Координаты, м		R, м			
		X	Y		X	Y				
1	2	3	4	5	6	7	8	9	10	11
–	–	–	–	–	–	–	–	–	–	–

2. Характеристики здания, сооружения, объекта незавершенного строительства с кадастровым номером (обозначением) 53:23:8624303:1520

№ п/п	Наименование характеристики	Значение характеристики
1	2	3
1	Вид объекта недвижимости	Здание
2	Ранее присвоенный государственный учетный номер здания, сооружения, объекта незавершенного строительства (кадастровый, инвентарный или условный номер)	–
3	Кадастровый номер земельного участка (земельных участков), в границах которого (которых) расположено здание, сооружение, объект незавершенного строительства	–
4	Номер кадастрового квартала (кадастровых кварталов), в пределах которого (которых) расположено здание, сооружение, объект незавершенного строительства	53:23:8624303
5	Адрес здания, сооружения, объекта незавершенного строительства	Новгородская обл, Великий Новгород г, Гск Вече Комплекс 1 тер, 61 гараж
	Местоположение здания,	–

	сооружения, объекта незавершенного строительства	
	Дополнительные сведения о местоположении	блок 2
6	Иные сведения	—

Описание местоположения здания, сооружения, объекта незавершенного строительства на земельном участке

**1. Сведения о характерных точках контура
вид объекта недвижимости (здание, сооружение, объект незавершенного строительства)
Здание
кадастровый номер (обозначение) 53:23:8624303:1521
Зона № —**

Номер контура	Номера характерных точек контура	Существующие			Уточненные			Метод определения координат	Средняя квадратическая погрешность определения координат характерной точки (Mt), м	Формулы, примененные для расчета средней квадратической погрешности определения координат характерной точки (Mt), м
		Координаты, м		R, м	Координаты, м		R, м			
		X	Y		X	Y				
1	2	3	4	5	6	7	8	9	10	11
—	—	—	—	—	—	—	—	—	—	—

2. Характеристики здания, сооружения, объекта незавершенного строительства с кадастровым номером (обозначением) 53:23:8624303:1521

№ п/п	Наименование характеристики	Значение характеристики
1	2	3
1	Вид объекта недвижимости	Здание
2	Ранее присвоенный государственный учетный номер здания, сооружения, объекта незавершенного строительства (кадастровый, инвентарный или условный номер)	—
3	Кадастровый номер земельного участка (земельных участков), в границах которого (которых) расположено здание, сооружение, объект незавершенного строительства	—
4	Номер кадастрового квартала (кадастровых кварталов), в	53:23:8624303

	пределах которого (которых) расположено здание, сооружение, объект незавершенного строительства	
5	Адрес здания, сооружения, объекта незавершенного строительства	Новгородская обл, Великий Новгород г, Гск Вече Комплекс 1 тер, 57 гараж
	Местоположение здания, сооружения, объекта незавершенного строительства	–
	Дополнительные сведения о местоположении	блок 2
6	Иные сведения	–

Описание местоположения здания, сооружения, объекта незавершенного строительства на земельном участке

**1. Сведения о характерных точках контура
вид объекта недвижимости (здание, сооружение, объект незавершенного строительства)**

Здание
кадастровый номер (обозначение) 53:23:8624303:1522
Зона № –

Номер контура	Номера характерных точек контура	Существующие			Уточненные			Метод определения координат	Средняя квадратическая погрешность определения координат характерной точки (Mt), м	Формулы, примененные для расчета средней квадратической погрешности определения координат характерной точки (Mt), м
		Координаты, м		R, м	Координаты, м		R, м			
		X	Y		X	Y				
1	2	3	4	5	6	7	8	9	10	11
–	–	–	–	–	–	–	–	–	–	–

2. Характеристики здания, сооружения, объекта незавершенного строительства с кадастровым номером (обозначением) 53:23:8624303:1522

№ п/п	Наименование характеристики	Значение характеристики
1	2	3
1	Вид объекта недвижимости	Здание
2	Ранее присвоенный государственный учетный номер здания, сооружения, объекта незавершенного строительства (кадастровый, инвентарный или условный номер)	–

3	Кадастровый номер земельного участка (земельных участков), в границах которого (которых) расположено здание, сооружение, объект незавершенного строительства	—
4	Номер кадастрового квартала (кадастровых кварталов), в пределах которого (которых) расположено здание, сооружение, объект незавершенного строительства	53:23:8624303
5	Адрес здания, сооружения, объекта незавершенного строительства	Новгородская обл, Великий Новгород г, Гск Вече Комплекс 1 тер, 51 гараж
	Местоположение здания, сооружения, объекта незавершенного строительства	—
	Дополнительные сведения о местоположении	блок 2
6	Иные сведения	—

Описание местоположения здания, сооружения, объекта незавершенного строительства на земельном участке

**1. Сведения о характерных точках контура
вид объекта недвижимости (здание, сооружение, объект незавершенного строительства)**

Здание
кадастровый номер (обозначение) 53:23:8624303:1523
Зона № —

Номер контура	Номера характерных точек контура	Существующие			Уточненные			Метод определения координат	Средняя квадратическая погрешность определения координат характерной точки (Mt), м	Формулы, примененные для расчета средней квадратической погрешности определения координат характерной точки (Mt), м
		Координаты, м		R, м	Координаты, м		R, м			
		X	Y		X	Y				
1	2	3	4	5	6	7	8	9	10	11
—	—	—	—	—	—	—	—	—	—	—

2. Характеристики здания, сооружения, объекта незавершенного строительства с кадастровым номером (обозначением) 53:23:8624303:1523

№ п/п	Наименование характеристики	Значение характеристики
1	2	3

ура	терн ых точек конту ра	X	Y	X	Y	X	Y	координ ат	тическ ая погреш ность опреде ления коорди нат характ ерной точки (Mt), м	средней квадратическо й погрешности определения координат характерной точки (Mt), м
1	2	3	4	5	6	7	8	9	10	11
–	–	–	–	–	–	–	–	–	–	–

2. Характеристики здания, сооружения, объекта незавершенного строительства с кадастровым номером (обозначением) 53:23:8624303:1525

№ п/п	Наименование характеристики	Значение характеристики
1	2	3
1	Вид объекта недвижимости	Здание
2	Ранее присвоенный государственный учетный номер здания, сооружения, объекта незавершенного строительства (кадастровый, инвентарный или условный номер)	–
3	Кадастровый номер земельного участка (земельных участков), в границах которого (которых) расположено здание, сооружение, объект незавершенного строительства	–
4	Номер кадастрового квартала (кадастровых кварталов), в пределах которого (которых) расположено здание, сооружение, объект незавершенного строительства	53:23:8624303
5	Адрес здания, сооружения, объекта незавершенного строительства	Новгородская обл, Великий Новгород г, Гск Вече Комплекс 1 тер, 29 гараж
	Местоположение здания, сооружения, объекта незавершенного строительства	–
	Дополнительные сведения о местоположении	блок 2
6	Иные сведения	–

Описание местоположения здания, сооружения, объекта незавершенного строительства на земельном участке

**1. Сведения о характерных точках контура
вид объекта недвижимости (здание, сооружение, объект незавершенного строительства)**

Здание
кадастровый номер (обозначение) 53:23:8624303:1526
Зона № –

Номер контура	Номера характерных точек контура	Существующие			Уточненные			Метод определения координат	Средняя квадратическая погрешность определения координат характерной точки (Mt), м	Формулы, примененные для расчета средней квадратической погрешности определения координат характерной точки (Mt), м
		Координаты, м		R, м	Координаты, м		R, м			
		X	Y		X	Y				
1	2	3	4	5	6	7	8	9	10	11
–	–	–	–	–	–	–	–	–	–	–

2. Характеристики здания, сооружения, объекта незавершенного строительства с кадастровым номером (обозначением) 53:23:8624303:1526

№ п/п	Наименование характеристики	Значение характеристики
1	2	3
1	Вид объекта недвижимости	Здание
2	Ранее присвоенный государственный учетный номер здания, сооружения, объекта незавершенного строительства (кадастровый, инвентарный или условный номер)	–
3	Кадастровый номер земельного участка (земельных участков), в границах которого (которых) расположено здание, сооружение, объект незавершенного строительства	–
4	Номер кадастрового квартала (кадастровых кварталов), в пределах которого (которых) расположено здание, сооружение, объект незавершенного строительства	53:23:8624303
5	Адрес здания, сооружения, объекта незавершенного строительства	Новгородская обл, Великий Новгород г, Гск Вече Комплекс 1 тер, 106 гараж
	Местоположение здания,	–

	сооружения, объекта незавершенного строительства	
	Дополнительные сведения о местоположении	блок 2
6	Иные сведения	—

Описание местоположения здания, сооружения, объекта незавершенного строительства на земельном участке

**1. Сведения о характерных точках контура
вид объекта недвижимости (здание, сооружение, объект незавершенного строительства)
Здание
кадастровый номер (обозначение) 53:23:8624303:1527
Зона № —**

Номер контура	Номера характерных точек контура	Существующие			Уточненные			Метод определения координат	Средняя квадратическая погрешность определения координат характерной точки (Mt), м	Формулы, примененные для расчета средней квадратической погрешности определения координат характерной точки (Mt), м
		Координаты, м		R, м	Координаты, м		R, м			
		X	Y		X	Y				
1	2	3	4	5	6	7	8	9	10	11
—	—	—	—	—	—	—	—	—	—	—

2. Характеристики здания, сооружения, объекта незавершенного строительства с кадастровым номером (обозначением) 53:23:8624303:1527

№ п/п	Наименование характеристики	Значение характеристики
1	2	3
1	Вид объекта недвижимости	Здание
2	Ранее присвоенный государственный учетный номер здания, сооружения, объекта незавершенного строительства (кадастровый, инвентарный или условный номер)	—
3	Кадастровый номер земельного участка (земельных участков), в границах которого (которых) расположено здание, сооружение, объект незавершенного строительства	—
4	Номер кадастрового квартала (кадастровых кварталов), в	53:23:8624303

	пределах которого (которых) расположено здание, сооружение, объект незавершенного строительства	
5	Адрес здания, сооружения, объекта незавершенного строительства	Новгородская обл, Великий Новгород г, Гск Вече Комплекс 1 тер, 40 гараж
	Местоположение здания, сооружения, объекта незавершенного строительства	—
	Дополнительные сведения о местоположении	блок 1
6	Иные сведения	—

Описание местоположения здания, сооружения, объекта незавершенного строительства на земельном участке

**1. Сведения о характерных точках контура
вид объекта недвижимости (здание, сооружение, объект незавершенного строительства)**

Здание
кадастровый номер (обозначение) 53:23:8624303:1528
Зона № —

Номер контура	Номера характерных точек контура	Существующие			Уточненные			Метод определения координат	Средняя квадратическая погрешность определения координат характерной точки (Mt), м	Формулы, примененные для расчета средней квадратической погрешности определения координат характерной точки (Mt), м
		Координаты, м		R, м	Координаты, м		R, м			
		X	Y		X	Y				
1	2	3	4	5	6	7	8	9	10	11
—	—	—	—	—	—	—	—	—	—	—

2. Характеристики здания, сооружения, объекта незавершенного строительства с кадастровым номером (обозначением) 53:23:8624303:1528

№ п/п	Наименование характеристики	Значение характеристики
1	2	3
1	Вид объекта недвижимости	Здание
2	Ранее присвоенный государственный учетный номер здания, сооружения, объекта незавершенного строительства (кадастровый, инвентарный или условный номер)	—

3	Кадастровый номер земельного участка (земельных участков), в границах которого (которых) расположено здание, сооружение, объект незавершенного строительства	—
4	Номер кадастрового квартала (кадастровых кварталов), в пределах которого (которых) расположено здание, сооружение, объект незавершенного строительства	53:23:8624303
5	Адрес здания, сооружения, объекта незавершенного строительства	Новгородская обл, Великий Новгород г, Гск Вече Комплекс 1 тер, 81 гараж
	Местоположение здания, сооружения, объекта незавершенного строительства	—
	Дополнительные сведения о местоположении	блок 2
6	Иные сведения	—

Описание местоположения здания, сооружения, объекта незавершенного строительства на земельном участке

**1. Сведения о характерных точках контура
вид объекта недвижимости (здание, сооружение, объект незавершенного строительства)**

Здание
кадастровый номер (обозначение) 53:23:8624303:1529
Зона № —

Номер контура	Номера характерных точек контура	Существующие			Уточненные			Метод определения координат	Средняя квадратическая погрешность определения координат характерной точки (Mt), м	Формулы, примененные для расчета средней квадратической погрешности определения координат характерной точки (Mt), м
		Координаты, м		R, м	Координаты, м		R, м			
		X	Y		X	Y				
1	2	3	4	5	6	7	8	9	10	11
—	—	—	—	—	—	—	—	—	—	—

2. Характеристики здания, сооружения, объекта незавершенного строительства с кадастровым номером (обозначением) 53:23:8624303:1529

№ п/п	Наименование характеристики	Значение характеристики
1	2	3

ура	терн ых точек конту ра	X	Y	X	Y	координ ат	тическ ая погреш ность опреде ления коорди нат характ ерной точки (Mt), м	средней квадратическо й погрешности определения координат характерной точки (Mt), м		
1	2	3	4	5	6	7	8	9	10	11
–	–	–	–	–	–	–	–	–	–	–

2. Характеристики здания, сооружения, объекта незавершенного строительства с кадастровым номером (обозначением) 53:23:8624303:1531

№ п/п	Наименование характеристики	Значение характеристики
1	2	3
1	Вид объекта недвижимости	Здание
2	Ранее присвоенный государственный учетный номер здания, сооружения, объекта незавершенного строительства (кадастровый, инвентарный или условный номер)	–
3	Кадастровый номер земельного участка (земельных участков), в границах которого (которых) расположено здание, сооружение, объект незавершенного строительства	–
4	Номер кадастрового квартала (кадастровых кварталов), в пределах которого (которых) расположено здание, сооружение, объект незавершенного строительства	53:23:8624303
5	Адрес здания, сооружения, объекта незавершенного строительства	Новгородская обл, Великий Новгород г, Гск Вече Комплекс 1 тер, 2 гараж
	Местоположение здания, сооружения, объекта незавершенного строительства	–
	Дополнительные сведения о местоположении	блок 2
6	Иные сведения	–

Описание местоположения здания, сооружения, объекта незавершенного строительства на земельном участке

**1. Сведения о характерных точках контура
вид объекта недвижимости (здание, сооружение, объект незавершенного строительства)**

Здание
кадастровый номер (обозначение) 53:23:8624303:1532
Зона № –

Номер контура	Номер характерных точек контура	Существующие			Уточненные			Метод определения координат	Средняя квадратическая погрешность определения координат характерной точки (Mt), м	Формулы, примененные для расчета средней квадратической погрешности определения координат характерной точки (Mt), м
		Координаты, м		R, м	Координаты, м		R, м			
		X	Y		X	Y				
1	2	3	4	5	6	7	8	9	10	11
–	–	–	–	–	–	–	–	–	–	–

2. Характеристики здания, сооружения, объекта незавершенного строительства с кадастровым номером (обозначением) 53:23:8624303:1532

№ п/п	Наименование характеристики	Значение характеристики
1	2	3
1	Вид объекта недвижимости	Здание
2	Ранее присвоенный государственный учетный номер здания, сооружения, объекта незавершенного строительства (кадастровый, инвентарный или условный номер)	–
3	Кадастровый номер земельного участка (земельных участков), в границах которого (которых) расположено здание, сооружение, объект незавершенного строительства	–
4	Номер кадастрового квартала (кадастровых кварталов), в пределах которого (которых) расположено здание, сооружение, объект незавершенного строительства	53:23:8624303
5	Адрес здания, сооружения, объекта незавершенного строительства	Новгородская обл, Великий Новгород г, Гск Вече Комплекс 1 тер, 93 гараж
	Местоположение здания,	–

	сооружения, объекта незавершенного строительства	
	Дополнительные сведения о местоположении	блок 1
6	Иные сведения	—

Описание местоположения здания, сооружения, объекта незавершенного строительства на земельном участке

**1. Сведения о характерных точках контура
вид объекта недвижимости (здание, сооружение, объект незавершенного строительства)
Здание
кадастровый номер (обозначение) 53:23:8624303:1533
Зона № —**

Номер контура	Номера характерных точек контура	Существующие			Уточненные			Метод определения координат	Средняя квадратическая погрешность определения координат характерной точки (Mt), м	Формулы, примененные для расчета средней квадратической погрешности определения координат характерной точки (Mt), м
		Координаты, м		R, м	Координаты, м		R, м			
		X	Y		X	Y				
1	2	3	4	5	6	7	8	9	10	11
—	—	—	—	—	—	—	—	—	—	—

2. Характеристики здания, сооружения, объекта незавершенного строительства с кадастровым номером (обозначением) 53:23:8624303:1533

№ п/п	Наименование характеристики	Значение характеристики
1	2	3
1	Вид объекта недвижимости	Здание
2	Ранее присвоенный государственный учетный номер здания, сооружения, объекта незавершенного строительства (кадастровый, инвентарный или условный номер)	—
3	Кадастровый номер земельного участка (земельных участков), в границах которого (которых) расположено здание, сооружение, объект незавершенного строительства	—
4	Номер кадастрового квартала (кадастровых кварталов), в	53:23:8624303

	пределах которого (которых) расположено здание, сооружение, объект незавершенного строительства	
5	Адрес здания, сооружения, объекта незавершенного строительства	Новгородская обл, Великий Новгород г, Лужское шоссе, ГСК "Варяжский" тер, 3А гараж
	Местоположение здания, сооружения, объекта незавершенного строительства	—
	Дополнительные сведения о местоположении	—
6	Иные сведения	—

Описание местоположения здания, сооружения, объекта незавершенного строительства на земельном участке

1. Сведения о характерных точках контура вид объекта недвижимости (здание, сооружение, объект незавершенного строительства)

Здание
кадастровый номер (обозначение) 53:23:8624303:1534
Зона № —

Номер контура	Номера характерных точек контура	Существующие			Уточненные			Метод определения координат	Средняя квадратическая погрешность определения координат характерной точки (Mt), м	Формулы, примененные для расчета средней квадратической погрешности определения координат характерной точки (Mt), м
		Координаты, м		R, м	Координаты, м		R, м			
		X	Y		X	Y				
1	2	3	4	5	6	7	8	9	10	11
—	—	—	—	—	—	—	—	—	—	—

2. Характеристики здания, сооружения, объекта незавершенного строительства с кадастровым номером (обозначением) 53:23:8624303:1534

№ п/п	Наименование характеристики	Значение характеристики
1	2	3
1	Вид объекта недвижимости	Здание
2	Ранее присвоенный государственный учетный номер здания, сооружения, объекта незавершенного строительства (кадастровый, инвентарный или условный номер)	—

3	Кадастровый номер земельного участка (земельных участков), в границах которого (которых) расположено здание, сооружение, объект незавершенного строительства	—
4	Номер кадастрового квартала (кадастровых кварталов), в пределах которого (которых) расположено здание, сооружение, объект незавершенного строительства	53:23:8624303
5	Адрес здания, сооружения, объекта незавершенного строительства	Новгородская обл, Великий Новгород г, Гск Вече Комплекс 1 тер, 24 гараж
	Местоположение здания, сооружения, объекта незавершенного строительства	—
	Дополнительные сведения о местоположении	блок 1
6	Иные сведения	—

Описание местоположения здания, сооружения, объекта незавершенного строительства на земельном участке

**1. Сведения о характерных точках контура
вид объекта недвижимости (здание, сооружение, объект незавершенного строительства)**

Здание
кадастровый номер (обозначение) 53:23:8624303:1535
Зона № —

Номер контура	Номера характерных точек контура	Существующие			Уточненные			Метод определения координат	Средняя квадратическая погрешность определения координат характерной точки (Mt), м	Формулы, примененные для расчета средней квадратической погрешности определения координат характерной точки (Mt), м
		Координаты, м		R, м	Координаты, м		R, м			
		X	Y		X	Y				
1	2	3	4	5	6	7	8	9	10	11
—	—	—	—	—	—	—	—	—	—	—

2. Характеристики здания, сооружения, объекта незавершенного строительства с кадастровым номером (обозначением) 53:23:8624303:1535

№ п/п	Наименование характеристики	Значение характеристики
1	2	3

ура	терн ых точек конту ра	X	Y	X	Y	координ ат	тическ ая погреш ность опреде ления коорди нат характ ерной точки (Mt), м	средней квадратическо й погрешности определения координат характерной точки (Mt), м		
1	2	3	4	5	6	7	8	9	10	11
–	–	–	–	–	–	–	–	–	–	–

2. Характеристики здания, сооружения, объекта незавершенного строительства с кадастровым номером (обозначением) 53:23:8624303:1537

№ п/п	Наименование характеристики	Значение характеристики
1	2	3
1	Вид объекта недвижимости	Здание
2	Ранее присвоенный государственный учетный номер здания, сооружения, объекта незавершенного строительства (кадастровый, инвентарный или условный номер)	–
3	Кадастровый номер земельного участка (земельных участков), в границах которого (которых) расположено здание, сооружение, объект незавершенного строительства	–
4	Номер кадастрового квартала (кадастровых кварталов), в пределах которого (которых) расположено здание, сооружение, объект незавершенного строительства	53:23:8624303
5	Адрес здания, сооружения, объекта незавершенного строительства	Новгородская обл, Великий Новгород г, Основной комплекс по Лужскому шоссе кв23 гск, 66в гараж
	Местоположение здания, сооружения, объекта незавершенного строительства	–
	Дополнительные сведения о местоположении	–
6	Иные сведения	–

Описание местоположения здания, сооружения, объекта незавершенного строительства на земельном участке

**1. Сведения о характерных точках контура
вид объекта недвижимости (здание, сооружение, объект незавершенного строительства)**

Здание
кадастровый номер (обозначение) 53:23:8624303:1538
Зона № –

Номер контура	Номера характерных точек контура	Существующие			Уточненные			Метод определения координат	Средняя квадратическая погрешность определения координат характерной точки (Mt), м	Формулы, примененные для расчета средней квадратической погрешности определения координат характерной точки (Mt), м
		Координаты, м		R, м	Координаты, м		R, м			
		X	Y		X	Y				
1	2	3	4	5	6	7	8	9	10	11
–	–	–	–	–	–	–	–	–	–	–

2. Характеристики здания, сооружения, объекта незавершенного строительства с кадастровым номером (обозначением) 53:23:8624303:1538

№ п/п	Наименование характеристики	Значение характеристики
1	2	3
1	Вид объекта недвижимости	Здание
2	Ранее присвоенный государственный учетный номер здания, сооружения, объекта незавершенного строительства (кадастровый, инвентарный или условный номер)	–
3	Кадастровый номер земельного участка (земельных участков), в границах которого (которых) расположено здание, сооружение, объект незавершенного строительства	–
4	Номер кадастрового квартала (кадастровых кварталов), в пределах которого (которых) расположено здание, сооружение, объект незавершенного строительства	53:23:8624303
5	Адрес здания, сооружения, объекта незавершенного строительства	Новгородская обл, Великий Новгород г, Лужское ш
	Местоположение здания,	–

	сооружения, объекта незавершенного строительства	
	Дополнительные сведения о местоположении	—
6	Иные сведения	—

Описание местоположения здания, сооружения, объекта незавершенного строительства на земельном участке

**1. Сведения о характерных точках контура
вид объекта недвижимости (здание, сооружение, объект незавершенного строительства)
Здание
кадастровый номер (обозначение) 53:23:8624303:1539
Зона № —**

Номер контура	Номера характерных точек контура	Существующие			Уточненные			Метод определения координат	Средняя квадратическая погрешность определения координат характерной точки (Mt), м	Формулы, примененные для расчета средней квадратической погрешности определения координат характерной точки (Mt), м
		Координаты, м		R, м	Координаты, м		R, м			
		X	Y		X	Y				
1	2	3	4	5	6	7	8	9	10	11
—	—	—	—	—	—	—	—	—	—	—

2. Характеристики здания, сооружения, объекта незавершенного строительства с кадастровым номером (обозначением) 53:23:8624303:1539

№ п/п	Наименование характеристики	Значение характеристики
1	2	3
1	Вид объекта недвижимости	Здание
2	Ранее присвоенный государственный учетный номер здания, сооружения, объекта незавершенного строительства (кадастровый, инвентарный или условный номер)	—
3	Кадастровый номер земельного участка (земельных участков), в границах которого (которых) расположено здание, сооружение, объект незавершенного строительства	—
4	Номер кадастрового квартала (кадастровых кварталов), в	53:23:8624303

	пределах которого (которых) расположено здание, сооружение, объект незавершенного строительства	
5	Адрес здания, сооружения, объекта незавершенного строительства	Новгородская обл, Великий Новгород г, Гск Вече Комплекс 1 тер, 25 гараж
	Местоположение здания, сооружения, объекта незавершенного строительства	–
	Дополнительные сведения о местоположении	блок 2
6	Иные сведения	–

Описание местоположения здания, сооружения, объекта незавершенного строительства на земельном участке

**1. Сведения о характерных точках контура
вид объекта недвижимости (здание, сооружение, объект незавершенного строительства)**

Здание
кадастровый номер (обозначение) 53:23:8624303:1540
Зона № –

Номер контура	Номера характерных точек контура	Существующие			Уточненные			Метод определения координат	Средняя квадратическая погрешность определения координат характерной точки (Mt), м	Формулы, примененные для расчета средней квадратической погрешности определения координат характерной точки (Mt), м
		Координаты, м		R, м	Координаты, м		R, м			
		X	Y		X	Y				
1	2	3	4	5	6	7	8	9	10	11
–	–	–	–	–	–	–	–	–	–	–

2. Характеристики здания, сооружения, объекта незавершенного строительства с кадастровым номером (обозначением) 53:23:8624303:1540

№ п/п	Наименование характеристики	Значение характеристики
1	2	3
1	Вид объекта недвижимости	Здание
2	Ранее присвоенный государственный учетный номер здания, сооружения, объекта незавершенного строительства (кадастровый, инвентарный или условный номер)	–

3	Кадастровый номер земельного участка (земельных участков), в границах которого (которых) расположено здание, сооружение, объект незавершенного строительства	—
4	Номер кадастрового квартала (кадастровых кварталов), в пределах которого (которых) расположено здание, сооружение, объект незавершенного строительства	53:23:8624303
5	Адрес здания, сооружения, объекта незавершенного строительства	Новгородская обл, Великий Новгород г, Гск Вече Комплекс 1 тер, 69 гараж
	Местоположение здания, сооружения, объекта незавершенного строительства	—
	Дополнительные сведения о местоположении	блок 1
6	Иные сведения	—

Описание местоположения здания, сооружения, объекта незавершенного строительства на земельном участке

**1. Сведения о характерных точках контура
вид объекта недвижимости (здание, сооружение, объект незавершенного строительства)**

Здание
кадастровый номер (обозначение) 53:23:8624303:1541
Зона № —

Номер контура	Номера характерных точек контура	Существующие			Уточненные			Метод определения координат	Средняя квадратическая погрешность определения координат характерной точки (Mt), м	Формулы, примененные для расчета средней квадратической погрешности определения координат характерной точки (Mt), м
		Координаты, м		R, м	Координаты, м		R, м			
		X	Y		X	Y				
1	2	3	4	5	6	7	8	9	10	11
—	—	—	—	—	—	—	—	—	—	—

2. Характеристики здания, сооружения, объекта незавершенного строительства с кадастровым номером (обозначением) 53:23:8624303:1541

№ п/п	Наименование характеристики	Значение характеристики
1	2	3

ура	терн ых точек конту ра	X	Y	X	Y	координ ат	тическ ая погреш ность опреде ления коорди нат характ ерной точки (Mt), м	средней квадратическо й погрешности определения координат характерной точки (Mt), м		
1	2	3	4	5	6	7	8	9	10	11
–	–	–	–	–	–	–	–	–	–	–

2. Характеристики здания, сооружения, объекта незавершенного строительства с кадастровым номером (обозначением) 53:23:8624303:1543

№ п/п	Наименование характеристики	Значение характеристики
1	2	3
1	Вид объекта недвижимости	Здание
2	Ранее присвоенный государственный учетный номер здания, сооружения, объекта незавершенного строительства (кадастровый, инвентарный или условный номер)	–
3	Кадастровый номер земельного участка (земельных участков), в границах которого (которых) расположено здание, сооружение, объект незавершенного строительства	–
4	Номер кадастрового квартала (кадастровых кварталов), в пределах которого (которых) расположено здание, сооружение, объект незавершенного строительства	53:23:8624303
5	Адрес здания, сооружения, объекта незавершенного строительства	Новгородская обл, Великий Новгород г, Гск Автоколонна 1406 тер, 24 гараж
	Местоположение здания, сооружения, объекта незавершенного строительства	–
	Дополнительные сведения о местоположении	–
6	Иные сведения	–

Описание местоположения здания, сооружения, объекта незавершенного строительства на земельном участке

**1. Сведения о характерных точках контура
вид объекта недвижимости (здание, сооружение, объект незавершенного строительства)**

Здание
кадастровый номер (обозначение) 53:23:8624303:1544
Зона № –

Номер контура	Номера характерных точек контура	Существующие			Уточненные			Метод определения координат	Средняя квадратическая погрешность определения координат характерной точки (Mt), м	Формулы, примененные для расчета средней квадратической погрешности определения координат характерной точки (Mt), м
		Координаты, м		R, м	Координаты, м		R, м			
		X	Y		X	Y				
1	2	3	4	5	6	7	8	9	10	11
–	–	–	–	–	–	–	–	–	–	–

2. Характеристики здания, сооружения, объекта незавершенного строительства с кадастровым номером (обозначением) 53:23:8624303:1544

№ п/п	Наименование характеристики	Значение характеристики
1	2	3
1	Вид объекта недвижимости	Здание
2	Ранее присвоенный государственный учетный номер здания, сооружения, объекта незавершенного строительства (кадастровый, инвентарный или условный номер)	–
3	Кадастровый номер земельного участка (земельных участков), в границах которого (которых) расположено здание, сооружение, объект незавершенного строительства	–
4	Номер кадастрового квартала (кадастровых кварталов), в пределах которого (которых) расположено здание, сооружение, объект незавершенного строительства	53:23:8624303
5	Адрес здания, сооружения, объекта незавершенного строительства	Новгородская обл, Великий Новгород г, Гск Автоколонна 1406 тер, 52 гараж
	Местоположение здания,	–

	сооружения, объекта незавершенного строительства	
	Дополнительные сведения о местоположении	—
6	Иные сведения	—

Описание местоположения здания, сооружения, объекта незавершенного строительства на земельном участке

**1. Сведения о характерных точках контура
вид объекта недвижимости (здание, сооружение, объект незавершенного строительства)
Здание
кадастровый номер (обозначение) 53:23:8624303:1545
Зона № —**

Номер контура	Номера характерных точек контура	Существующие			Уточненные			Метод определения координат	Средняя квадратическая погрешность определения координат характерной точки (Mt), м	Формулы, примененные для расчета средней квадратической погрешности определения координат характерной точки (Mt), м
		Координаты, м		R, м	Координаты, м		R, м			
		X	Y		X	Y				
1	2	3	4	5	6	7	8	9	10	11
—	—	—	—	—	—	—	—	—	—	—

2. Характеристики здания, сооружения, объекта незавершенного строительства с кадастровым номером (обозначением) 53:23:8624303:1545

№ п/п	Наименование характеристики	Значение характеристики
1	2	3
1	Вид объекта недвижимости	Здание
2	Ранее присвоенный государственный учетный номер здания, сооружения, объекта незавершенного строительства (кадастровый, инвентарный или условный номер)	—
3	Кадастровый номер земельного участка (земельных участков), в границах которого (которых) расположено здание, сооружение, объект незавершенного строительства	—
4	Номер кадастрового квартала (кадастровых кварталов), в	53:23:8624303

	пределах которого (которых) расположено здание, сооружение, объект незавершенного строительства	
5	Адрес здания, сооружения, объекта незавершенного строительства	Новгородская обл, Великий Новгород г, Гск Азот-6 тер, 47 гараж
	Местоположение здания, сооружения, объекта незавершенного строительства	—
	Дополнительные сведения о местоположении	—
6	Иные сведения	—

Описание местоположения здания, сооружения, объекта незавершенного строительства на земельном участке

1. Сведения о характерных точках контура вид объекта недвижимости (здание, сооружение, объект незавершенного строительства)

Здание
кадастровый номер (обозначение) 53:23:8624303:1546
Зона № —

Номер контура	Номера характерных точек контура	Существующие			Уточненные			Метод определения координат	Средняя квадратическая погрешность определения координат характерной точки (Mt), м	Формулы, примененные для расчета средней квадратической погрешности определения координат характерной точки (Mt), м
		Координаты, м		R, м	Координаты, м		R, м			
		X	Y		X	Y				
1	2	3	4	5	6	7	8	9	10	11
—	—	—	—	—	—	—	—	—	—	—

2. Характеристики здания, сооружения, объекта незавершенного строительства с кадастровым номером (обозначением) 53:23:8624303:1546

№ п/п	Наименование характеристики	Значение характеристики
1	2	3
1	Вид объекта недвижимости	Здание
2	Ранее присвоенный государственный учетный номер здания, сооружения, объекта незавершенного строительства (кадастровый, инвентарный или условный номер)	—

3	Кадастровый номер земельного участка (земельных участков), в границах которого (которых) расположено здание, сооружение, объект незавершенного строительства	—
4	Номер кадастрового квартала (кадастровых кварталов), в пределах которого (которых) расположено здание, сооружение, объект незавершенного строительства	53:23:8624303
5	Адрес здания, сооружения, объекта незавершенного строительства	Новгородская обл, Великий Новгород г, Гск Азот-6 тер, 110 гараж
	Местоположение здания, сооружения, объекта незавершенного строительства	—
	Дополнительные сведения о местоположении	—
6	Иные сведения	—

Описание местоположения здания, сооружения, объекта незавершенного строительства на земельном участке

1. Сведения о характерных точках контура вид объекта недвижимости (здание, сооружение, объект незавершенного строительства)

Здание
кадастровый номер (обозначение) 53:23:8624303:1547
Зона № —

Номер контура	Номера характерных точек контура	Существующие			Уточненные			Метод определения координат	Средняя квадратическая погрешность определения координат характерной точки (Mt), м	Формулы, примененные для расчета средней квадратической погрешности определения координат характерной точки (Mt), м
		Координаты, м		R, м	Координаты, м		R, м			
		X	Y		X	Y				
1	2	3	4	5	6	7	8	9	10	11
—	—	—	—	—	—	—	—	—	—	—

2. Характеристики здания, сооружения, объекта незавершенного строительства с кадастровым номером (обозначением) 53:23:8624303:1547

№ п/п	Наименование характеристики	Значение характеристики
1	2	3

ура	терн ых точек конту ра	X	Y	X	Y	координ ат	тическ ая погреш ность опреде ления коорди нат характ ерной точки (Mt), м	средней квадратическо й погрешности определения координат характерной точки (Mt), м		
1	2	3	4	5	6	7	8	9	10	11
–	–	–	–	–	–	–	–	–	–	–

2. Характеристики здания, сооружения, объекта незавершенного строительства с кадастровым номером (обозначением) 53:23:8624303:1549

№ п/п	Наименование характеристики	Значение характеристики
1	2	3
1	Вид объекта недвижимости	Здание
2	Ранее присвоенный государственный учетный номер здания, сооружения, объекта незавершенного строительства (кадастровый, инвентарный или условный номер)	–
3	Кадастровый номер земельного участка (земельных участков), в границах которого (которых) расположено здание, сооружение, объект незавершенного строительства	–
4	Номер кадастрового квартала (кадастровых кварталов), в пределах которого (которых) расположено здание, сооружение, объект незавершенного строительства	53:23:8624303
5	Адрес здания, сооружения, объекта незавершенного строительства	Новгородская обл, Великий Новгород г, Гск Скот тер, 28 гараж
	Местоположение здания, сооружения, объекта незавершенного строительства	–
	Дополнительные сведения о местоположении	Лужское шоссе
6	Иные сведения	–

Описание местоположения здания, сооружения, объекта незавершенного строительства на земельном участке

**1. Сведения о характерных точках контура
вид объекта недвижимости (здание, сооружение, объект незавершенного строительства)**

Здание
кадастровый номер (обозначение) 53:23:8624303:1550
Зона № –

Номер контура	Номера характерных точек контура	Существующие			Уточненные			Метод определения координат	Средняя квадратическая погрешность определения координат характерной точки (Mt), м	Формулы, примененные для расчета средней квадратической погрешности определения координат характерной точки (Mt), м
		Координаты, м		R, м	Координаты, м		R, м			
		X	Y		X	Y				
1	2	3	4	5	6	7	8	9	10	11
–	–	–	–	–	–	–	–	–	–	–

2. Характеристики здания, сооружения, объекта незавершенного строительства с кадастровым номером (обозначением) 53:23:8624303:1550

№ п/п	Наименование характеристики	Значение характеристики
1	2	3
1	Вид объекта недвижимости	Здание
2	Ранее присвоенный государственный учетный номер здания, сооружения, объекта незавершенного строительства (кадастровый, инвентарный или условный номер)	–
3	Кадастровый номер земельного участка (земельных участков), в границах которого (которых) расположено здание, сооружение, объект незавершенного строительства	–
4	Номер кадастрового квартала (кадастровых кварталов), в пределах которого (которых) расположено здание, сооружение, объект незавершенного строительства	53:23:8624303
5	Адрес здания, сооружения, объекта незавершенного строительства	Новгородская обл, Великий Новгород тер, Лужское ш
	Местоположение здания,	–

	сооружения, объекта незавершенного строительства	
	Дополнительные сведения о местоположении	—
6	Иные сведения	—

Описание местоположения здания, сооружения, объекта незавершенного строительства на земельном участке

**1. Сведения о характерных точках контура
вид объекта недвижимости (здание, сооружение, объект незавершенного строительства)
Здание
кадастровый номер (обозначение) 53:23:8624303:1551
Зона № —**

Номер контура	Номера характерных точек контура	Существующие			Уточненные			Метод определения координат	Средняя квадратическая погрешность определения координат характерной точки (Mt), м	Формулы, примененные для расчета средней квадратической погрешности определения координат характерной точки (Mt), м
		Координаты, м		R, м	Координаты, м		R, м			
		X	Y		X	Y				
1	2	3	4	5	6	7	8	9	10	11
—	—	—	—	—	—	—	—	—	—	—

2. Характеристики здания, сооружения, объекта незавершенного строительства с кадастровым номером (обозначением) 53:23:8624303:1551

№ п/п	Наименование характеристики	Значение характеристики
1	2	3
1	Вид объекта недвижимости	Здание
2	Ранее присвоенный государственный учетный номер здания, сооружения, объекта незавершенного строительства (кадастровый, инвентарный или условный номер)	—
3	Кадастровый номер земельного участка (земельных участков), в границах которого (которых) расположено здание, сооружение, объект незавершенного строительства	—
4	Номер кадастрового квартала (кадастровых кварталов), в	53:23:8624303

	пределах которого (которых) расположено здание, сооружение, объект незавершенного строительства	
5	Адрес здания, сооружения, объекта незавершенного строительства	Новгородская обл, Великий Новгород тер, Лужское ш
	Местоположение здания, сооружения, объекта незавершенного строительства	—
	Дополнительные сведения о местоположении	—
6	Иные сведения	—

Описание местоположения здания, сооружения, объекта незавершенного строительства на земельном участке

1. Сведения о характерных точках контура вид объекта недвижимости (здание, сооружение, объект незавершенного строительства)

Здание
кадастровый номер (обозначение) 53:23:8624303:1552
Зона № —

Номер контура	Номера характерных точек контура	Существующие			Уточненные			Метод определения координат	Средняя квадратическая погрешность определения координат характерной точки (Mt), м	Формулы, примененные для расчета средней квадратической погрешности определения координат характерной точки (Mt), м
		Координаты, м		R, м	Координаты, м		R, м			
		X	Y		X	Y				
1	2	3	4	5	6	7	8	9	10	11
—	—	—	—	—	—	—	—	—	—	—

2. Характеристики здания, сооружения, объекта незавершенного строительства с кадастровым номером (обозначением) 53:23:8624303:1552

№ п/п	Наименование характеристики	Значение характеристики
1	2	3
1	Вид объекта недвижимости	Здание
2	Ранее присвоенный государственный учетный номер здания, сооружения, объекта незавершенного строительства (кадастровый, инвентарный или условный номер)	—

3	Кадастровый номер земельного участка (земельных участков), в границах которого (которых) расположено здание, сооружение, объект незавершенного строительства	—
4	Номер кадастрового квартала (кадастровых кварталов), в пределах которого (которых) расположено здание, сооружение, объект незавершенного строительства	53:23:8624303
5	Адрес здания, сооружения, объекта незавершенного строительства	Новгородская обл, Великий Новгород тер, Лужское ш
	Местоположение здания, сооружения, объекта незавершенного строительства	—
	Дополнительные сведения о местоположении	—
6	Иные сведения	—

Описание местоположения здания, сооружения, объекта незавершенного строительства на земельном участке

**1. Сведения о характерных точках контура
вид объекта недвижимости (здание, сооружение, объект незавершенного строительства)**

Здание
кадастровый номер (обозначение) 53:23:8624303:1553
Зона № —

Номер контура	Номера характерных точек контура	Существующие			Уточненные			Метод определения координат	Средняя квадратическая погрешность определения координат характерной точки (Mt), м	Формулы, примененные для расчета средней квадратической погрешности определения координат характерной точки (Mt), м
		Координаты, м		R, м	Координаты, м		R, м			
		X	Y		X	Y				
1	2	3	4	5	6	7	8	9	10	11
—	—	—	—	—	—	—	—	—	—	—

2. Характеристики здания, сооружения, объекта незавершенного строительства с кадастровым номером (обозначением) 53:23:8624303:1553

№ п/п	Наименование характеристики	Значение характеристики
1	2	3

ура	терн ых точек конту ра	X	Y	X	Y	координ ат	тическ ая погреш ность опреде ления коорди нат характ ерной точки (Mt), м	средней квадратическо й погрешности определения координат характерной точки (Mt), м		
1	2	3	4	5	6	7	8	9	10	11
–	–	–	–	–	–	–	–	–	–	–

2. Характеристики здания, сооружения, объекта незавершенного строительства с кадастровым номером (обозначением) 53:23:8624303:1555

№ п/п	Наименование характеристики	Значение характеристики
1	2	3
1	Вид объекта недвижимости	Здание
2	Ранее присвоенный государственный учетный номер здания, сооружения, объекта незавершенного строительства (кадастровый, инвентарный или условный номер)	–
3	Кадастровый номер земельного участка (земельных участков), в границах которого (которых) расположено здание, сооружение, объект незавершенного строительства	–
4	Номер кадастрового квартала (кадастровых кварталов), в пределах которого (которых) расположено здание, сооружение, объект незавершенного строительства	53:23:8624303
5	Адрес здания, сооружения, объекта незавершенного строительства	Новгородская обл, Великий Новгород тер, Лужское ш
	Местоположение здания, сооружения, объекта незавершенного строительства	–
	Дополнительные сведения о местоположении	–
6	Иные сведения	–

Описание местоположения здания, сооружения, объекта незавершенного строительства на земельном участке

**1. Сведения о характерных точках контура
вид объекта недвижимости (здание, сооружение, объект незавершенного строительства)**

Здание
кадастровый номер (обозначение) 53:23:8624303:1556
Зона № –

Номер контура	Номера характерных точек контура	Существующие			Уточненные			Метод определения координат	Средняя квадратическая погрешность определения координат характерной точки (Mt), м	Формулы, примененные для расчета средней квадратической погрешности определения координат характерной точки (Mt), м
		Координаты, м		R, м	Координаты, м		R, м			
		X	Y		X	Y				
1	2	3	4	5	6	7	8	9	10	11
–	–	–	–	–	–	–	–	–	–	–

2. Характеристики здания, сооружения, объекта незавершенного строительства с кадастровым номером (обозначением) 53:23:8624303:1556

№ п/п	Наименование характеристики	Значение характеристики
1	2	3
1	Вид объекта недвижимости	Здание
2	Ранее присвоенный государственный учетный номер здания, сооружения, объекта незавершенного строительства (кадастровый, инвентарный или условный номер)	–
3	Кадастровый номер земельного участка (земельных участков), в границах которого (которых) расположено здание, сооружение, объект незавершенного строительства	–
4	Номер кадастрового квартала (кадастровых кварталов), в пределах которого (которых) расположено здание, сооружение, объект незавершенного строительства	53:23:8624303
5	Адрес здания, сооружения, объекта незавершенного строительства	Новгородская обл, Великий Новгород тер, Лужское ш
	Местоположение здания,	–

	сооружения, объекта незавершенного строительства	
	Дополнительные сведения о местоположении	—
6	Иные сведения	—

Описание местоположения здания, сооружения, объекта незавершенного строительства на земельном участке

**1. Сведения о характерных точках контура
вид объекта недвижимости (здание, сооружение, объект незавершенного строительства)
Здание
кадастровый номер (обозначение) 53:23:8624303:1557
Зона № —**

Номер контура	Номера характерных точек контура	Существующие			Уточненные			Метод определения координат	Средняя квадратическая погрешность определения координат характерной точки (Mt), м	Формулы, примененные для расчета средней квадратической погрешности определения координат характерной точки (Mt), м
		Координаты, м		R, м	Координаты, м		R, м			
		X	Y		X	Y				
1	2	3	4	5	6	7	8	9	10	11
—	—	—	—	—	—	—	—	—	—	—

2. Характеристики здания, сооружения, объекта незавершенного строительства с кадастровым номером (обозначением) 53:23:8624303:1557

№ п/п	Наименование характеристики	Значение характеристики
1	2	3
1	Вид объекта недвижимости	Здание
2	Ранее присвоенный государственный учетный номер здания, сооружения, объекта незавершенного строительства (кадастровый, инвентарный или условный номер)	—
3	Кадастровый номер земельного участка (земельных участков), в границах которого (которых) расположено здание, сооружение, объект незавершенного строительства	—
4	Номер кадастрового квартала (кадастровых кварталов), в	53:23:8624303

	пределах которого (которых) расположено здание, сооружение, объект незавершенного строительства	
5	Адрес здания, сооружения, объекта незавершенного строительства	Новгородская обл, Великий Новгород тер, Лужское ш
	Местоположение здания, сооружения, объекта незавершенного строительства	—
	Дополнительные сведения о местоположении	—
6	Иные сведения	—

Описание местоположения здания, сооружения, объекта незавершенного строительства на земельном участке

**1. Сведения о характерных точках контура
вид объекта недвижимости (здание, сооружение, объект незавершенного строительства)**

Здание
кадастровый номер (обозначение) 53:23:8624303:1558
Зона № —

Номер контура	Номера характерных точек контура	Существующие			Уточненные			Метод определения координат	Средняя квадратическая погрешность определения координат характерной точки (Mt), м	Формулы, примененные для расчета средней квадратической погрешности определения координат характерной точки (Mt), м
		Координаты, м		R, м	Координаты, м		R, м			
		X	Y		X	Y				
1	2	3	4	5	6	7	8	9	10	11
—	—	—	—	—	—	—	—	—	—	—

2. Характеристики здания, сооружения, объекта незавершенного строительства с кадастровым номером (обозначением) 53:23:8624303:1558

№ п/п	Наименование характеристики	Значение характеристики
1	2	3
1	Вид объекта недвижимости	Здание
2	Ранее присвоенный государственный учетный номер здания, сооружения, объекта незавершенного строительства (кадастровый, инвентарный или условный номер)	—

3	Кадастровый номер земельного участка (земельных участков), в границах которого (которых) расположено здание, сооружение, объект незавершенного строительства	—
4	Номер кадастрового квартала (кадастровых кварталов), в пределах которого (которых) расположено здание, сооружение, объект незавершенного строительства	53:23:8624303
5	Адрес здания, сооружения, объекта незавершенного строительства	Новгородская обл, Великий Новгород г, Лужское ш
	Местоположение здания, сооружения, объекта незавершенного строительства	—
	Дополнительные сведения о местоположении	—
6	Иные сведения	—

Описание местоположения здания, сооружения, объекта незавершенного строительства на земельном участке

1. Сведения о характерных точках контура вид объекта недвижимости (здание, сооружение, объект незавершенного строительства)

Здание
кадастровый номер (обозначение) 53:23:8624303:1559
Зона № —

Номер контура	Номера характерных точек контура	Существующие			Уточненные			Метод определения координат	Средняя квадратическая погрешность определения координат характерной точки (Mt), м	Формулы, примененные для расчета средней квадратической погрешности определения координат характерной точки (Mt), м
		Координаты, м		R, м	Координаты, м		R, м			
		X	Y		X	Y				
1	2	3	4	5	6	7	8	9	10	11
—	—	—	—	—	—	—	—	—	—	—

2. Характеристики здания, сооружения, объекта незавершенного строительства с кадастровым номером (обозначением) 53:23:8624303:1559

№ п/п	Наименование характеристики	Значение характеристики
1	2	3

ура	терн ых точек конту ра	X	Y	X	Y	X	Y	координ ат	тическ ая погреш ность опреде ления коорди нат характ ерной точки (Mt), м	средней квадратическо й погрешности определения координат характерной точки (Mt), м
1	2	3	4	5	6	7	8	9	10	11
–	–	–	–	–	–	–	–	–	–	–

2. Характеристики здания, сооружения, объекта незавершенного строительства с кадастровым номером (обозначением) 53:23:8624303:1561

№ п/п	Наименование характеристики	Значение характеристики
1	2	3
1	Вид объекта недвижимости	Здание
2	Ранее присвоенный государственный учетный номер здания, сооружения, объекта незавершенного строительства (кадастровый, инвентарный или условный номер)	–
3	Кадастровый номер земельного участка (земельных участков), в границах которого (которых) расположено здание, сооружение, объект незавершенного строительства	–
4	Номер кадастрового квартала (кадастровых кварталов), в пределах которого (которых) расположено здание, сооружение, объект незавершенного строительства	53:23:8624303
5	Адрес здания, сооружения, объекта незавершенного строительства	Новгородская обл, Великий Новгород тер, Лужское ш
	Местоположение здания, сооружения, объекта незавершенного строительства	–
	Дополнительные сведения о местоположении	–
6	Иные сведения	–

Описание местоположения здания, сооружения, объекта незавершенного строительства на земельном участке

**1. Сведения о характерных точках контура
вид объекта недвижимости (здание, сооружение, объект незавершенного строительства)**

Здание
кадастровый номер (обозначение) 53:23:8624303:1562
Зона № –

Номер контура	Номера характерных точек контура	Существующие			Уточненные			Метод определения координат	Средняя квадратическая погрешность определения координат характерной точки (Mt), м	Формулы, примененные для расчета средней квадратической погрешности определения координат характерной точки (Mt), м
		Координаты, м		R, м	Координаты, м		R, м			
		X	Y		X	Y				
1	2	3	4	5	6	7	8	9	10	11
–	–	–	–	–	–	–	–	–	–	–

2. Характеристики здания, сооружения, объекта незавершенного строительства с кадастровым номером (обозначением) 53:23:8624303:1562

№ п/п	Наименование характеристики	Значение характеристики
1	2	3
1	Вид объекта недвижимости	Здание
2	Ранее присвоенный государственный учетный номер здания, сооружения, объекта незавершенного строительства (кадастровый, инвентарный или условный номер)	–
3	Кадастровый номер земельного участка (земельных участков), в границах которого (которых) расположено здание, сооружение, объект незавершенного строительства	–
4	Номер кадастрового квартала (кадастровых кварталов), в пределах которого (которых) расположено здание, сооружение, объект незавершенного строительства	53:23:8624303
5	Адрес здания, сооружения, объекта незавершенного строительства	Новгородская обл, Великий Новгород тер, Лужское ш
	Местоположение здания,	–

	сооружения, объекта незавершенного строительства	
	Дополнительные сведения о местоположении	—
6	Иные сведения	—

Описание местоположения здания, сооружения, объекта незавершенного строительства на земельном участке

**1. Сведения о характерных точках контура
вид объекта недвижимости (здание, сооружение, объект незавершенного строительства)
Здание
кадастровый номер (обозначение) 53:23:8624303:1563
Зона № —**

Номер контура	Номера характерных точек контура	Существующие			Уточненные			Метод определения координат	Средняя квадратическая погрешность определения координат характерной точки (Mt), м	Формулы, примененные для расчета средней квадратической погрешности определения координат характерной точки (Mt), м
		Координаты, м		R, м	Координаты, м		R, м			
		X	Y		X	Y				
1	2	3	4	5	6	7	8	9	10	11
—	—	—	—	—	—	—	—	—	—	—

2. Характеристики здания, сооружения, объекта незавершенного строительства с кадастровым номером (обозначением) 53:23:8624303:1563

№ п/п	Наименование характеристики	Значение характеристики
1	2	3
1	Вид объекта недвижимости	Здание
2	Ранее присвоенный государственный учетный номер здания, сооружения, объекта незавершенного строительства (кадастровый, инвентарный или условный номер)	—
3	Кадастровый номер земельного участка (земельных участков), в границах которого (которых) расположено здание, сооружение, объект незавершенного строительства	—
4	Номер кадастрового квартала (кадастровых кварталов), в	53:23:8624303

	пределах которого (которых) расположено здание, сооружение, объект незавершенного строительства	
5	Адрес здания, сооружения, объекта незавершенного строительства	Новгородская обл, Великий Новгород тер, Лужское ш
	Местоположение здания, сооружения, объекта незавершенного строительства	—
	Дополнительные сведения о местоположении	—
6	Иные сведения	—

Описание местоположения здания, сооружения, объекта незавершенного строительства на земельном участке

1. Сведения о характерных точках контура вид объекта недвижимости (здание, сооружение, объект незавершенного строительства)

Здание
кадастровый номер (обозначение) 53:23:8624303:1564
Зона № —

Номер контура	Номера характерных точек контура	Существующие			Уточненные			Метод определения координат	Средняя квадратическая погрешность определения координат характерной точки (Mt), м	Формулы, примененные для расчета средней квадратической погрешности определения координат характерной точки (Mt), м
		Координаты, м		R, м	Координаты, м		R, м			
		X	Y		X	Y				
1	2	3	4	5	6	7	8	9	10	11
—	—	—	—	—	—	—	—	—	—	—

2. Характеристики здания, сооружения, объекта незавершенного строительства с кадастровым номером (обозначением) 53:23:8624303:1564

№ п/п	Наименование характеристики	Значение характеристики
1	2	3
1	Вид объекта недвижимости	Здание
2	Ранее присвоенный государственный учетный номер здания, сооружения, объекта незавершенного строительства (кадастровый, инвентарный или условный номер)	—

3	Кадастровый номер земельного участка (земельных участков), в границах которого (которых) расположено здание, сооружение, объект незавершенного строительства	—
4	Номер кадастрового квартала (кадастровых кварталов), в пределах которого (которых) расположено здание, сооружение, объект незавершенного строительства	53:23:8624303
5	Адрес здания, сооружения, объекта незавершенного строительства	Новгородская обл, Великий Новгород тер, Лужское ш
	Местоположение здания, сооружения, объекта незавершенного строительства	—
	Дополнительные сведения о местоположении	—
6	Иные сведения	—

Описание местоположения здания, сооружения, объекта незавершенного строительства на земельном участке

**1. Сведения о характерных точках контура
вид объекта недвижимости (здание, сооружение, объект незавершенного строительства)**

Здание
кадастровый номер (обозначение) 53:23:8624303:1565
Зона № —

Номер контура	Номера характерных точек контура	Существующие			Уточненные			Метод определения координат	Средняя квадратическая погрешность определения координат характерной точки (Mt), м	Формулы, примененные для расчета средней квадратической погрешности определения координат характерной точки (Mt), м
		Координаты, м		R, м	Координаты, м		R, м			
		X	Y		X	Y				
1	2	3	4	5	6	7	8	9	10	11
—	—	—	—	—	—	—	—	—	—	—

2. Характеристики здания, сооружения, объекта незавершенного строительства с кадастровым номером (обозначением) 53:23:8624303:1565

№ п/п	Наименование характеристики	Значение характеристики
1	2	3

									(Mt), м	
1	2	3	4	5	6	7	8	9	10	11
—	—	—	—	—	—	—	—	—	—	—
2. Характеристики здания, сооружения, объекта незавершенного строительства с кадастровым номером (обозначением) <u>53:23:8624303:1566</u>										
№ п/п	Наименование характеристики				Значение характеристики					
1	2				3					
1	Вид объекта недвижимости				Здание					
2	Ранее присвоенный государственный учетный номер здания, сооружения, объекта незавершенного строительства (кадастровый, инвентарный или условный номер)				—					
3	Кадастровый номер земельного участка (земельных участков), в границах которого (которых) расположено здание, сооружение, объект незавершенного строительства				—					
4	Номер кадастрового квартала (кадастровых кварталов), в пределах которого (которых) расположено здание, сооружение, объект незавершенного строительства				53:23:8624303					
5	Адрес здания, сооружения, объекта незавершенного строительства				—					
	Местоположение здания, сооружения, объекта незавершенного строительства				Новгородская обл, Великий Новгород г, Гск Азот-6 тер, 94 гараж					
	Дополнительные сведения о местоположении				—					
6	Иные сведения				—					
Описание местоположения здания, сооружения, объекта незавершенного строительства на земельном участке										
1. Сведения о характерных точках контура										
вид объекта недвижимости (здание, сооружение, объект незавершенного строительства) <u>Здание</u> кадастровый номер (обозначение) <u>53:23:8624303:1567</u> Зона № <u>—</u>										
Номер конт	Номера харак	Существующие		Уточненные		Метод определения	Средняя квадра	Формулы, примененные для расчета		
		Координаты, м	R, м	Координаты, м	R, м					

ура	терн ых точек конту ра	X	Y	X	Y	координ ат	тическ ая погреш ность опреде ления коорди нат характ ерной точки (Mt), м	средней квадратическо й погрешности определения координат характерной точки (Mt), м		
1	2	3	4	5	6	7	8	9	10	11
–	–	–	–	–	–	–	–	–	–	–

2. Характеристики здания, сооружения, объекта незавершенного строительства с кадастровым номером (обозначением) 53:23:8624303:1567

№ п/п	Наименование характеристики	Значение характеристики
1	2	3
1	Вид объекта недвижимости	Здание
2	Ранее присвоенный государственный учетный номер здания, сооружения, объекта незавершенного строительства (кадастровый, инвентарный или условный номер)	–
3	Кадастровый номер земельного участка (земельных участков), в границах которого (которых) расположено здание, сооружение, объект незавершенного строительства	–
4	Номер кадастрового квартала (кадастровых кварталов), в пределах которого (которых) расположено здание, сооружение, объект незавершенного строительства	53:23:8624303
5	Адрес здания, сооружения, объекта незавершенного строительства	Новгородская обл, Великий Новгород тер, Лужское ш
	Местоположение здания, сооружения, объекта незавершенного строительства	–
	Дополнительные сведения о местоположении	–
6	Иные сведения	–

Описание местоположения здания, сооружения, объекта незавершенного строительства на земельном участке

**1. Сведения о характерных точках контура
вид объекта недвижимости (здание, сооружение, объект незавершенного строительства)**

Здание
кадастровый номер (обозначение) 53:23:8624303:1568
Зона № –

Номер контура	Номера характерных точек контура	Существующие			Уточненные			Метод определения координат	Средняя квадратическая погрешность определения координат характерной точки (Mt), м	Формулы, примененные для расчета средней квадратической погрешности определения координат характерной точки (Mt), м
		Координаты, м		R, м	Координаты, м		R, м			
		X	Y		X	Y				
1	2	3	4	5	6	7	8	9	10	11
–	–	–	–	–	–	–	–	–	–	–

2. Характеристики здания, сооружения, объекта незавершенного строительства с кадастровым номером (обозначением) 53:23:8624303:1568

№ п/п	Наименование характеристики	Значение характеристики
1	2	3
1	Вид объекта недвижимости	Здание
2	Ранее присвоенный государственный учетный номер здания, сооружения, объекта незавершенного строительства (кадастровый, инвентарный или условный номер)	–
3	Кадастровый номер земельного участка (земельных участков), в границах которого (которых) расположено здание, сооружение, объект незавершенного строительства	–
4	Номер кадастрового квартала (кадастровых кварталов), в пределах которого (которых) расположено здание, сооружение, объект незавершенного строительства	53:23:8624303
5	Адрес здания, сооружения, объекта незавершенного строительства	Новгородская обл, Великий Новгород г, Гск Азот-6 тер, 70 строен
	Местоположение здания,	–

	сооружения, объекта незавершенного строительства	
	Дополнительные сведения о местоположении	—
6	Иные сведения	—

Описание местоположения здания, сооружения, объекта незавершенного строительства на земельном участке

**1. Сведения о характерных точках контура
вид объекта недвижимости (здание, сооружение, объект незавершенного строительства)
Здание
кадастровый номер (обозначение) 53:23:8624303:1569
Зона № —**

Номер контура	Номера характерных точек контура	Существующие			Уточненные			Метод определения координат	Средняя квадратическая погрешность определения координат характерной точки (Mt), м	Формулы, примененные для расчета средней квадратической погрешности определения координат характерной точки (Mt), м
		Координаты, м		R, м	Координаты, м		R, м			
		X	Y		X	Y				
1	2	3	4	5	6	7	8	9	10	11
—	—	—	—	—	—	—	—	—	—	—

2. Характеристики здания, сооружения, объекта незавершенного строительства с кадастровым номером (обозначением) 53:23:8624303:1569

№ п/п	Наименование характеристики	Значение характеристики
1	2	3
1	Вид объекта недвижимости	Здание
2	Ранее присвоенный государственный учетный номер здания, сооружения, объекта незавершенного строительства (кадастровый, инвентарный или условный номер)	—
3	Кадастровый номер земельного участка (земельных участков), в границах которого (которых) расположено здание, сооружение, объект незавершенного строительства	—
4	Номер кадастрового квартала (кадастровых кварталов), в	53:23:8624303

	пределах которого (которых) расположено здание, сооружение, объект незавершенного строительства	
5	Адрес здания, сооружения, объекта незавершенного строительства	Новгородская обл, Великий Новгород тер, Лужское ш
	Местоположение здания, сооружения, объекта незавершенного строительства	—
	Дополнительные сведения о местоположении	—
6	Иные сведения	—

Описание местоположения здания, сооружения, объекта незавершенного строительства на земельном участке

1. Сведения о характерных точках контура вид объекта недвижимости (здание, сооружение, объект незавершенного строительства)

Здание
кадастровый номер (обозначение) 53:23:8624303:1570
Зона № —

Номер контура	Номера характерных точек контура	Существующие			Уточненные			Метод определения координат	Средняя квадратическая погрешность определения координат характерной точки (Mt), м	Формулы, примененные для расчета средней квадратической погрешности определения координат характерной точки (Mt), м
		Координаты, м		R, м	Координаты, м		R, м			
		X	Y		X	Y				
1	2	3	4	5	6	7	8	9	10	11
—	—	—	—	—	—	—	—	—	—	—

2. Характеристики здания, сооружения, объекта незавершенного строительства с кадастровым номером (обозначением) 53:23:8624303:1570

№ п/п	Наименование характеристики	Значение характеристики
1	2	3
1	Вид объекта недвижимости	Здание
2	Ранее присвоенный государственный учетный номер здания, сооружения, объекта незавершенного строительства (кадастровый, инвентарный или условный номер)	—

3	Кадастровый номер земельного участка (земельных участков), в границах которого (которых) расположено здание, сооружение, объект незавершенного строительства	—
4	Номер кадастрового квартала (кадастровых кварталов), в пределах которого (которых) расположено здание, сооружение, объект незавершенного строительства	53:23:8624303
5	Адрес здания, сооружения, объекта незавершенного строительства	Новгородская обл, Великий Новгород тер, Лужское ш
	Местоположение здания, сооружения, объекта незавершенного строительства	—
	Дополнительные сведения о местоположении	—
6	Иные сведения	—

Описание местоположения здания, сооружения, объекта незавершенного строительства на земельном участке

**1. Сведения о характерных точках контура
вид объекта недвижимости (здание, сооружение, объект незавершенного строительства)**

Здание
кадастровый номер (обозначение) 53:23:8624303:1571
Зона № —

Номер контура	Номера характерных точек контура	Существующие			Уточненные			Метод определения координат	Средняя квадратическая погрешность определения координат характерной точки (Mt), м	Формулы, примененные для расчета средней квадратической погрешности определения координат характерной точки (Mt), м
		Координаты, м		R, м	Координаты, м		R, м			
		X	Y		X	Y				
1	2	3	4	5	6	7	8	9	10	11
—	—	—	—	—	—	—	—	—	—	—

2. Характеристики здания, сооружения, объекта незавершенного строительства с кадастровым номером (обозначением) 53:23:8624303:1571

№ п/п	Наименование характеристики	Значение характеристики
1	2	3

ура	терн ых точек конту ра	X	Y	X	Y	координ ат	тическ ая погреш ность опреде ления коорди нат характ ерной точки (Mt), м	средней квадратическо й погрешности определения координат характерной точки (Mt), м		
1	2	3	4	5	6	7	8	9	10	11
–	–	–	–	–	–	–	–	–	–	–

2. Характеристики здания, сооружения, объекта незавершенного строительства с кадастровым номером (обозначением) 53:23:8624303:1573

№ п/п	Наименование характеристики	Значение характеристики
1	2	3
1	Вид объекта недвижимости	Здание
2	Ранее присвоенный государственный учетный номер здания, сооружения, объекта незавершенного строительства (кадастровый, инвентарный или условный номер)	–
3	Кадастровый номер земельного участка (земельных участков), в границах которого (которых) расположено здание, сооружение, объект незавершенного строительства	–
4	Номер кадастрового квартала (кадастровых кварталов), в пределах которого (которых) расположено здание, сооружение, объект незавершенного строительства	53:23:8624303
5	Адрес здания, сооружения, объекта незавершенного строительства	Новгородская обл, Великий Новгород тер, Лужское ш
	Местоположение здания, сооружения, объекта незавершенного строительства	–
	Дополнительные сведения о местоположении	–
6	Иные сведения	–

Описание местоположения здания, сооружения, объекта незавершенного строительства на земельном участке

**1. Сведения о характерных точках контура
вид объекта недвижимости (здание, сооружение, объект незавершенного строительства)**

Здание
кадастровый номер (обозначение) 53:23:8624303:1574
Зона № –

Номер контура	Номер характерных точек контура	Существующие			Уточненные			Метод определения координат	Средняя квадратическая погрешность определения координат характерной точки (Mt), м	Формулы, примененные для расчета средней квадратической погрешности определения координат характерной точки (Mt), м
		Координаты, м		R, м	Координаты, м		R, м			
		X	Y		X	Y				
1	2	3	4	5	6	7	8	9	10	11
–	–	–	–	–	–	–	–	–	–	–

2. Характеристики здания, сооружения, объекта незавершенного строительства с кадастровым номером (обозначением) 53:23:8624303:1574

№ п/п	Наименование характеристики	Значение характеристики
1	2	3
1	Вид объекта недвижимости	Здание
2	Ранее присвоенный государственный учетный номер здания, сооружения, объекта незавершенного строительства (кадастровый, инвентарный или условный номер)	–
3	Кадастровый номер земельного участка (земельных участков), в границах которого (которых) расположено здание, сооружение, объект незавершенного строительства	–
4	Номер кадастрового квартала (кадастровых кварталов), в пределах которого (которых) расположено здание, сооружение, объект незавершенного строительства	53:23:8624303
5	Адрес здания, сооружения, объекта незавершенного строительства	Новгородская обл, Великий Новгород тер, Лужское ш
	Местоположение здания,	–

	сооружения, объекта незавершенного строительства	
	Дополнительные сведения о местоположении	—
6	Иные сведения	—

Описание местоположения здания, сооружения, объекта незавершенного строительства на земельном участке

**1. Сведения о характерных точках контура
вид объекта недвижимости (здание, сооружение, объект незавершенного строительства)
Здание
кадастровый номер (обозначение) 53:23:8624303:1575
Зона № —**

Номер контура	Номера характерных точек контура	Существующие			Уточненные			Метод определения координат	Средняя квадратическая погрешность определения координат характерной точки (Mt), м	Формулы, примененные для расчета средней квадратической погрешности определения координат характерной точки (Mt), м
		Координаты, м		R, м	Координаты, м		R, м			
		X	Y		X	Y				
1	2	3	4	5	6	7	8	9	10	11
—	—	—	—	—	—	—	—	—	—	—

2. Характеристики здания, сооружения, объекта незавершенного строительства с кадастровым номером (обозначением) 53:23:8624303:1575

№ п/п	Наименование характеристики	Значение характеристики
1	2	3
1	Вид объекта недвижимости	Здание
2	Ранее присвоенный государственный учетный номер здания, сооружения, объекта незавершенного строительства (кадастровый, инвентарный или условный номер)	—
3	Кадастровый номер земельного участка (земельных участков), в границах которого (которых) расположено здание, сооружение, объект незавершенного строительства	—
4	Номер кадастрового квартала (кадастровых кварталов), в	53:23:8624303

	пределах которого (которых) расположено здание, сооружение, объект незавершенного строительства	
5	Адрес здания, сооружения, объекта незавершенного строительства	Новгородская обл, Великий Новгород г, Гск Вече Комплекс 1 тер
	Местоположение здания, сооружения, объекта незавершенного строительства	–
	Дополнительные сведения о местоположении	блок 1, гараж 88
6	Иные сведения	–

Описание местоположения здания, сооружения, объекта незавершенного строительства на земельном участке

1. Сведения о характерных точках контура вид объекта недвижимости (здание, сооружение, объект незавершенного строительства)

Здание
кадастровый номер (обозначение) 53:23:8624303:1576
Зона № –

Номер контура	Номера характерных точек контура	Существующие			Уточненные			Метод определения координат	Средняя квадратическая погрешность определения координат характерной точки (Mt), м	Формулы, примененные для расчета средней квадратической погрешности определения координат характерной точки (Mt), м
		Координаты, м		R, м	Координаты, м		R, м			
		X	Y		X	Y				
1	2	3	4	5	6	7	8	9	10	11
–	–	–	–	–	–	–	–	–	–	–

2. Характеристики здания, сооружения, объекта незавершенного строительства с кадастровым номером (обозначением) 53:23:8624303:1576

№ п/п	Наименование характеристики	Значение характеристики
1	2	3
1	Вид объекта недвижимости	Здание
2	Ранее присвоенный государственный учетный номер здания, сооружения, объекта незавершенного строительства (кадастровый, инвентарный или условный номер)	–

3	Кадастровый номер земельного участка (земельных участков), в границах которого (которых) расположено здание, сооружение, объект незавершенного строительства	—
4	Номер кадастрового квартала (кадастровых кварталов), в пределах которого (которых) расположено здание, сооружение, объект незавершенного строительства	53:23:8624303
5	Адрес здания, сооружения, объекта незавершенного строительства	Новгородская обл, Великий Новгород тер, Лужское ш
	Местоположение здания, сооружения, объекта незавершенного строительства	—
	Дополнительные сведения о местоположении	—
6	Иные сведения	—

Описание местоположения здания, сооружения, объекта незавершенного строительства на земельном участке

**1. Сведения о характерных точках контура
вид объекта недвижимости (здание, сооружение, объект незавершенного строительства)**

Здание
кадастровый номер (обозначение) 53:23:8624303:1577
Зона № —

Номер контура	Номера характерных точек контура	Существующие			Уточненные			Метод определения координат	Средняя квадратическая погрешность определения координат характерной точки (Mt), м	Формулы, примененные для расчета средней квадратической погрешности определения координат характерной точки (Mt), м
		Координаты, м		R, м	Координаты, м		R, м			
		X	Y		X	Y				
1	2	3	4	5	6	7	8	9	10	11
—	—	—	—	—	—	—	—	—	—	—

2. Характеристики здания, сооружения, объекта незавершенного строительства с кадастровым номером (обозначением) 53:23:8624303:1577

№ п/п	Наименование характеристики	Значение характеристики
1	2	3

ура	терн ых точек конту ра	X	Y	X	Y	координ ат	тическ ая погреш ность опреде ления коорди нат характ ерной точки (Mt), м	средней квадратическо й погрешности определения координат характерной точки (Mt), м		
1	2	3	4	5	6	7	8	9	10	11
–	–	–	–	–	–	–	–	–	–	–

2. Характеристики здания, сооружения, объекта незавершенного строительства с кадастровым номером (обозначением) 53:23:8624303:1579

№ п/п	Наименование характеристики	Значение характеристики
1	2	3
1	Вид объекта недвижимости	Здание
2	Ранее присвоенный государственный учетный номер здания, сооружения, объекта незавершенного строительства (кадастровый, инвентарный или условный номер)	–
3	Кадастровый номер земельного участка (земельных участков), в границах которого (которых) расположено здание, сооружение, объект незавершенного строительства	–
4	Номер кадастрового квартала (кадастровых кварталов), в пределах которого (которых) расположено здание, сооружение, объект незавершенного строительства	53:23:8624303
5	Адрес здания, сооружения, объекта незавершенного строительства	Новгородская обл, Великий Новгород тер, Лужское ш
	Местоположение здания, сооружения, объекта незавершенного строительства	–
	Дополнительные сведения о местоположении	–
6	Иные сведения	–

Описание местоположения здания, сооружения, объекта незавершенного строительства на земельном участке

**1. Сведения о характерных точках контура
вид объекта недвижимости (здание, сооружение, объект незавершенного строительства)**

Здание
кадастровый номер (обозначение) 53:23:8624303:1580
Зона № –

Номер контура	Номера характерных точек контура	Существующие			Уточненные			Метод определения координат	Средняя квадратическая погрешность определения координат характерной точки (Mt), м	Формулы, примененные для расчета средней квадратической погрешности определения координат характерной точки (Mt), м
		Координаты, м		R, м	Координаты, м		R, м			
		X	Y		X	Y				
1	2	3	4	5	6	7	8	9	10	11
–	–	–	–	–	–	–	–	–	–	–

2. Характеристики здания, сооружения, объекта незавершенного строительства с кадастровым номером (обозначением) 53:23:8624303:1580

№ п/п	Наименование характеристики	Значение характеристики
1	2	3
1	Вид объекта недвижимости	Здание
2	Ранее присвоенный государственный учетный номер здания, сооружения, объекта незавершенного строительства (кадастровый, инвентарный или условный номер)	–
3	Кадастровый номер земельного участка (земельных участков), в границах которого (которых) расположено здание, сооружение, объект незавершенного строительства	–
4	Номер кадастрового квартала (кадастровых кварталов), в пределах которого (которых) расположено здание, сооружение, объект незавершенного строительства	53:23:8624303
5	Адрес здания, сооружения, объекта незавершенного строительства	Новгородская обл, Великий Новгород тер, Лужское ш
	Местоположение здания,	–

	сооружения, объекта незавершенного строительства	
	Дополнительные сведения о местоположении	—
6	Иные сведения	—

Описание местоположения здания, сооружения, объекта незавершенного строительства на земельном участке

**1. Сведения о характерных точках контура
вид объекта недвижимости (здание, сооружение, объект незавершенного строительства)
Здание
кадастровый номер (обозначение) 53:23:8624303:1581
Зона № —**

Номер контура	Номера характерных точек контура	Существующие			Уточненные			Метод определения координат	Средняя квадратическая погрешность определения координат характерной точки (Mt), м	Формулы, примененные для расчета средней квадратической погрешности определения координат характерной точки (Mt), м
		Координаты, м		R, м	Координаты, м		R, м			
		X	Y		X	Y				
1	2	3	4	5	6	7	8	9	10	11
—	—	—	—	—	—	—	—	—	—	—

2. Характеристики здания, сооружения, объекта незавершенного строительства с кадастровым номером (обозначением) 53:23:8624303:1581

№ п/п	Наименование характеристики	Значение характеристики
1	2	3
1	Вид объекта недвижимости	Здание
2	Ранее присвоенный государственный учетный номер здания, сооружения, объекта незавершенного строительства (кадастровый, инвентарный или условный номер)	—
3	Кадастровый номер земельного участка (земельных участков), в границах которого (которых) расположено здание, сооружение, объект незавершенного строительства	—
4	Номер кадастрового квартала (кадастровых кварталов), в	53:23:8624303

	пределах которого (которых) расположено здание, сооружение, объект незавершенного строительства	
5	Адрес здания, сооружения, объекта незавершенного строительства	Новгородская обл, Великий Новгород тер, Лужское ш
	Местоположение здания, сооружения, объекта незавершенного строительства	—
	Дополнительные сведения о местоположении	—
6	Иные сведения	—

Описание местоположения здания, сооружения, объекта незавершенного строительства на земельном участке

**1. Сведения о характерных точках контура
вид объекта недвижимости (здание, сооружение, объект незавершенного строительства)**

Здание
кадастровый номер (обозначение) 53:23:8624303:1582
Зона № —

Номер контура	Номера характерных точек контура	Существующие			Уточненные			Метод определения координат	Средняя квадратическая погрешность определения координат характерной точки (Mt), м	Формулы, примененные для расчета средней квадратической погрешности определения координат характерной точки (Mt), м
		Координаты, м		R, м	Координаты, м		R, м			
		X	Y		X	Y				
1	2	3	4	5	6	7	8	9	10	11
—	—	—	—	—	—	—	—	—	—	—

2. Характеристики здания, сооружения, объекта незавершенного строительства с кадастровым номером (обозначением) 53:23:8624303:1582

№ п/п	Наименование характеристики	Значение характеристики
1	2	3
1	Вид объекта недвижимости	Здание
2	Ранее присвоенный государственный учетный номер здания, сооружения, объекта незавершенного строительства (кадастровый, инвентарный или условный номер)	—

3	Кадастровый номер земельного участка (земельных участков), в границах которого (которых) расположено здание, сооружение, объект незавершенного строительства	—
4	Номер кадастрового квартала (кадастровых кварталов), в пределах которого (которых) расположено здание, сооружение, объект незавершенного строительства	53:23:8624303
5	Адрес здания, сооружения, объекта незавершенного строительства	Новгородская обл, Великий Новгород тер, Лужское ш
	Местоположение здания, сооружения, объекта незавершенного строительства	—
	Дополнительные сведения о местоположении	—
6	Иные сведения	—

Описание местоположения здания, сооружения, объекта незавершенного строительства на земельном участке

1. Сведения о характерных точках контура вид объекта недвижимости (здание, сооружение, объект незавершенного строительства)

Здание
кадастровый номер (обозначение) 53:23:8624303:1583
Зона № —

Номер контура	Номера характерных точек контура	Существующие			Уточненные			Метод определения координат	Средняя квадратическая погрешность определения координат характерной точки (Mt), м	Формулы, примененные для расчета средней квадратической погрешности определения координат характерной точки (Mt), м
		Координаты, м		R, м	Координаты, м		R, м			
		X	Y		X	Y				
1	2	3	4	5	6	7	8	9	10	11
—	—	—	—	—	—	—	—	—	—	—

2. Характеристики здания, сооружения, объекта незавершенного строительства с кадастровым номером (обозначением) 53:23:8624303:1583

№ п/п	Наименование характеристики	Значение характеристики
1	2	3

									(Mt), м	
1	2	3	4	5	6	7	8	9	10	11
—	—	—	—	—	—	—	—	—	—	—
2. Характеристики здания, сооружения, объекта незавершенного строительства с кадастровым номером (обозначением) <u>53:23:8624303:1584</u>										
№ п/п	Наименование характеристики				Значение характеристики					
1	2				3					
1	Вид объекта недвижимости				Здание					
2	Ранее присвоенный государственный учетный номер здания, сооружения, объекта незавершенного строительства (кадастровый, инвентарный или условный номер)				—					
3	Кадастровый номер земельного участка (земельных участков), в границах которого (которых) расположено здание, сооружение, объект незавершенного строительства				—					
4	Номер кадастрового квартала (кадастровых кварталов), в пределах которого (которых) расположено здание, сооружение, объект незавершенного строительства				53:23:8624303					
5	Адрес здания, сооружения, объекта незавершенного строительства				Новгородская обл, Великий Новгород тер, Лужское ш					
	Местоположение здания, сооружения, объекта незавершенного строительства				—					
	Дополнительные сведения о местоположении				—					
6	Иные сведения				—					
Описание местоположения здания, сооружения, объекта незавершенного строительства на земельном участке										
1. Сведения о характерных точках контура										
вид объекта недвижимости (здание, сооружение, объект незавершенного строительства) <u>Здание</u> кадастровый номер (обозначение) <u>53:23:8624303:1585</u> Зона № <u>—</u>										
Номер конт	Номера харак	Существующие		Уточненные		Метод определения	Средняя квадра	Формулы, примененные для расчета		
		Координаты, м	R, м	Координаты, м	R, м					

ура	терн ых точек конту ра	X	Y	X	Y	координ ат	тическ ая погреш ность опреде ления коорди нат характ ерной точки (Mt), м	средней квадратическо й погрешности определения координат характерной точки (Mt), м		
1	2	3	4	5	6	7	8	9	10	11
–	–	–	–	–	–	–	–	–	–	–

2. Характеристики здания, сооружения, объекта незавершенного строительства с кадастровым номером (обозначением) 53:23:8624303:1585

№ п/п	Наименование характеристики	Значение характеристики
1	2	3
1	Вид объекта недвижимости	Здание
2	Ранее присвоенный государственный учетный номер здания, сооружения, объекта незавершенного строительства (кадастровый, инвентарный или условный номер)	–
3	Кадастровый номер земельного участка (земельных участков), в границах которого (которых) расположено здание, сооружение, объект незавершенного строительства	–
4	Номер кадастрового квартала (кадастровых кварталов), в пределах которого (которых) расположено здание, сооружение, объект незавершенного строительства	53:23:8624303
5	Адрес здания, сооружения, объекта незавершенного строительства	Новгородская обл, Великий Новгород тер, Лужское ш
	Местоположение здания, сооружения, объекта незавершенного строительства	–
	Дополнительные сведения о местоположении	–
6	Иные сведения	–

Описание местоположения здания, сооружения, объекта незавершенного строительства на земельном участке

**1. Сведения о характерных точках контура
вид объекта недвижимости (здание, сооружение, объект незавершенного строительства)**

Здание
кадастровый номер (обозначение) 53:23:8624303:1586
Зона № –

Номер контура	Номер характерных точек контура	Существующие			Уточненные			Метод определения координат	Средняя квадратическая погрешность определения координат характерной точки (Mt), м	Формулы, примененные для расчета средней квадратической погрешности определения координат характерной точки (Mt), м
		Координаты, м		R, м	Координаты, м		R, м			
		X	Y		X	Y				
1	2	3	4	5	6	7	8	9	10	11
–	–	–	–	–	–	–	–	–	–	–

2. Характеристики здания, сооружения, объекта незавершенного строительства с кадастровым номером (обозначением) 53:23:8624303:1586

№ п/п	Наименование характеристики	Значение характеристики
1	2	3
1	Вид объекта недвижимости	Здание
2	Ранее присвоенный государственный учетный номер здания, сооружения, объекта незавершенного строительства (кадастровый, инвентарный или условный номер)	–
3	Кадастровый номер земельного участка (земельных участков), в границах которого (которых) расположено здание, сооружение, объект незавершенного строительства	–
4	Номер кадастрового квартала (кадастровых кварталов), в пределах которого (которых) расположено здание, сооружение, объект незавершенного строительства	53:23:8624303
5	Адрес здания, сооружения, объекта незавершенного строительства	Новгородская обл, Великий Новгород тер, Лужское ш
	Местоположение здания,	–

	сооружения, объекта незавершенного строительства	
	Дополнительные сведения о местоположении	—
6	Иные сведения	—

Описание местоположения здания, сооружения, объекта незавершенного строительства на земельном участке

**1. Сведения о характерных точках контура
вид объекта недвижимости (здание, сооружение, объект незавершенного строительства)
Здание
кадастровый номер (обозначение) 53:23:8624303:1587
Зона № —**

Номер контура	Номера характерных точек контура	Существующие			Уточненные			Метод определения координат	Средняя квадратическая погрешность определения координат характерной точки (Mt), м	Формулы, примененные для расчета средней квадратической погрешности определения координат характерной точки (Mt), м
		Координаты, м		R, м	Координаты, м		R, м			
		X	Y		X	Y				
1	2	3	4	5	6	7	8	9	10	11
—	—	—	—	—	—	—	—	—	—	—

2. Характеристики здания, сооружения, объекта незавершенного строительства с кадастровым номером (обозначением) 53:23:8624303:1587

№ п/п	Наименование характеристики	Значение характеристики
1	2	3
1	Вид объекта недвижимости	Здание
2	Ранее присвоенный государственный учетный номер здания, сооружения, объекта незавершенного строительства (кадастровый, инвентарный или условный номер)	—
3	Кадастровый номер земельного участка (земельных участков), в границах которого (которых) расположено здание, сооружение, объект незавершенного строительства	—
4	Номер кадастрового квартала (кадастровых кварталов), в	53:23:8624303

	пределах которого (которых) расположено здание, сооружение, объект незавершенного строительства	
5	Адрес здания, сооружения, объекта незавершенного строительства	Новгородская обл, Великий Новгород г, Вече Комплекс 1 гск, 35 гараж
	Местоположение здания, сооружения, объекта незавершенного строительства	—
	Дополнительные сведения о местоположении	—
6	Иные сведения	—

Описание местоположения здания, сооружения, объекта незавершенного строительства на земельном участке

1. Сведения о характерных точках контура вид объекта недвижимости (здание, сооружение, объект незавершенного строительства)

Здание
кадастровый номер (обозначение) 53:23:8624303:1588
Зона № —

Номер контура	Номера характерных точек контура	Существующие			Уточненные			Метод определения координат	Средняя квадратическая погрешность определения координат характерной точки (Mt), м	Формулы, примененные для расчета средней квадратической погрешности определения координат характерной точки (Mt), м
		Координаты, м		R, м	Координаты, м		R, м			
		X	Y		X	Y				
1	2	3	4	5	6	7	8	9	10	11
—	—	—	—	—	—	—	—	—	—	—

2. Характеристики здания, сооружения, объекта незавершенного строительства с кадастровым номером (обозначением) 53:23:8624303:1588

№ п/п	Наименование характеристики	Значение характеристики
1	2	3
1	Вид объекта недвижимости	Здание
2	Ранее присвоенный государственный учетный номер здания, сооружения, объекта незавершенного строительства (кадастровый, инвентарный или условный номер)	—

3	Кадастровый номер земельного участка (земельных участков), в границах которого (которых) расположено здание, сооружение, объект незавершенного строительства	—
4	Номер кадастрового квартала (кадастровых кварталов), в пределах которого (которых) расположено здание, сооружение, объект незавершенного строительства	53:23:8624303
5	Адрес здания, сооружения, объекта незавершенного строительства	Новгородская обл, Великий Новгород тер, Лужское ш
	Местоположение здания, сооружения, объекта незавершенного строительства	—
	Дополнительные сведения о местоположении	—
6	Иные сведения	—

Описание местоположения здания, сооружения, объекта незавершенного строительства на земельном участке

**1. Сведения о характерных точках контура
вид объекта недвижимости (здание, сооружение, объект незавершенного строительства)**

Здание
кадастровый номер (обозначение) 53:23:8624303:1589
Зона № —

Номер контура	Номера характерных точек контура	Существующие			Уточненные			Метод определения координат	Средняя квадратическая погрешность определения координат характерной точки (Mt), м	Формулы, примененные для расчета средней квадратической погрешности определения координат характерной точки (Mt), м
		Координаты, м		R, м	Координаты, м		R, м			
		X	Y		X	Y				
1	2	3	4	5	6	7	8	9	10	11
—	—	—	—	—	—	—	—	—	—	—

2. Характеристики здания, сооружения, объекта незавершенного строительства с кадастровым номером (обозначением) 53:23:8624303:1589

№ п/п	Наименование характеристики	Значение характеристики
1	2	3

ура	терн ых точек конту ра	X	Y	X	Y	X	Y	координ ат	тическ ая погреш ность опреде ления коорди нат характ ерной точки (Mt), м	средней квадратическо й погрешности определения координат характерной точки (Mt), м
1	2	3	4	5	6	7	8	9	10	11
–	–	–	–	–	–	–	–	–	–	–

2. Характеристики здания, сооружения, объекта незавершенного строительства с кадастровым номером (обозначением) 53:23:8624303:1591

№ п/п	Наименование характеристики	Значение характеристики
1	2	3
1	Вид объекта недвижимости	Здание
2	Ранее присвоенный государственный учетный номер здания, сооружения, объекта незавершенного строительства (кадастровый, инвентарный или условный номер)	–
3	Кадастровый номер земельного участка (земельных участков), в границах которого (которых) расположено здание, сооружение, объект незавершенного строительства	–
4	Номер кадастрового квартала (кадастровых кварталов), в пределах которого (которых) расположено здание, сооружение, объект незавершенного строительства	53:23:8624303
5	Адрес здания, сооружения, объекта незавершенного строительства	Новгородская обл, Великий Новгород тер, Лужское ш
	Местоположение здания, сооружения, объекта незавершенного строительства	–
	Дополнительные сведения о местоположении	–
6	Иные сведения	–

Описание местоположения здания, сооружения, объекта незавершенного строительства на земельном участке

**1. Сведения о характерных точках контура
вид объекта недвижимости (здание, сооружение, объект незавершенного строительства)**

Здание
кадастровый номер (обозначение) 53:23:8624303:1592
Зона № –

Номер контура	Номера характерных точек контура	Существующие			Уточненные			Метод определения координат	Средняя квадратическая погрешность определения координат характерной точки (Mt), м	Формулы, примененные для расчета средней квадратической погрешности определения координат характерной точки (Mt), м
		Координаты, м		R, м	Координаты, м		R, м			
		X	Y		X	Y				
1	2	3	4	5	6	7	8	9	10	11
–	–	–	–	–	–	–	–	–	–	–

2. Характеристики здания, сооружения, объекта незавершенного строительства с кадастровым номером (обозначением) 53:23:8624303:1592

№ п/п	Наименование характеристики	Значение характеристики
1	2	3
1	Вид объекта недвижимости	Здание
2	Ранее присвоенный государственный учетный номер здания, сооружения, объекта незавершенного строительства (кадастровый, инвентарный или условный номер)	–
3	Кадастровый номер земельного участка (земельных участков), в границах которого (которых) расположено здание, сооружение, объект незавершенного строительства	–
4	Номер кадастрового квартала (кадастровых кварталов), в пределах которого (которых) расположено здание, сооружение, объект незавершенного строительства	53:23:8624303
5	Адрес здания, сооружения, объекта незавершенного строительства	Новгородская обл, Великий Новгород г, Гск Вече Комплекс 2 тер
	Местоположение здания,	–

	сооружения, объекта незавершенного строительства	
	Дополнительные сведения о местоположении	Блок 1, Гараж 4
6	Иные сведения	—

Описание местоположения здания, сооружения, объекта незавершенного строительства на земельном участке

**1. Сведения о характерных точках контура
вид объекта недвижимости (здание, сооружение, объект незавершенного строительства)
Здание
кадастровый номер (обозначение) 53:23:8624303:1593
Зона № —**

Номер контура	Номера характерных точек контура	Существующие			Уточненные			Метод определения координат	Средняя квадратическая погрешность определения координат характерной точки (Mt), м	Формулы, примененные для расчета средней квадратической погрешности определения координат характерной точки (Mt), м
		Координаты, м		R, м	Координаты, м		R, м			
		X	Y		X	Y				
1	2	3	4	5	6	7	8	9	10	11
—	—	—	—	—	—	—	—	—	—	—

2. Характеристики здания, сооружения, объекта незавершенного строительства с кадастровым номером (обозначением) 53:23:8624303:1593

№ п/п	Наименование характеристики	Значение характеристики
1	2	3
1	Вид объекта недвижимости	Здание
2	Ранее присвоенный государственный учетный номер здания, сооружения, объекта незавершенного строительства (кадастровый, инвентарный или условный номер)	—
3	Кадастровый номер земельного участка (земельных участков), в границах которого (которых) расположено здание, сооружение, объект незавершенного строительства	—
4	Номер кадастрового квартала (кадастровых кварталов), в	53:23:8624303

	пределах которого (которых) расположено здание, сооружение, объект незавершенного строительства	
5	Адрес здания, сооружения, объекта незавершенного строительства	Новгородская обл, Великий Новгород г, Лужское ш
	Местоположение здания, сооружения, объекта незавершенного строительства	—
	Дополнительные сведения о местоположении	ГСК "Вече", 1 комплекс, 2 блок, гараж 91
6	Иные сведения	—

Описание местоположения здания, сооружения, объекта незавершенного строительства на земельном участке

1. Сведения о характерных точках контура вид объекта недвижимости (здание, сооружение, объект незавершенного строительства)

Здание
кадастровый номер (обозначение) 53:23:8624303:1594
Зона № —

Номер контура	Номера характерных точек контура	Существующие			Уточненные			Метод определения координат	Средняя квадратическая погрешность определения координат характерной точки (Mt), м	Формулы, примененные для расчета средней квадратической погрешности определения координат характерной точки (Mt), м
		Координаты, м		R, м	Координаты, м		R, м			
		X	Y		X	Y				
1	2	3	4	5	6	7	8	9	10	11
—	—	—	—	—	—	—	—	—	—	—

2. Характеристики здания, сооружения, объекта незавершенного строительства с кадастровым номером (обозначением) 53:23:8624303:1594

№ п/п	Наименование характеристики	Значение характеристики
1	2	3
1	Вид объекта недвижимости	Здание
2	Ранее присвоенный государственный учетный номер здания, сооружения, объекта незавершенного строительства (кадастровый, инвентарный или условный номер)	—

3	Кадастровый номер земельного участка (земельных участков), в границах которого (которых) расположено здание, сооружение, объект незавершенного строительства	—
4	Номер кадастрового квартала (кадастровых кварталов), в пределах которого (которых) расположено здание, сооружение, объект незавершенного строительства	53:23:8624303
5	Адрес здания, сооружения, объекта незавершенного строительства	Новгородская обл, Великий Новгород тер, Лужское ш
	Местоположение здания, сооружения, объекта незавершенного строительства	—
	Дополнительные сведения о местоположении	—
6	Иные сведения	—

Описание местоположения здания, сооружения, объекта незавершенного строительства на земельном участке

**1. Сведения о характерных точках контура
вид объекта недвижимости (здание, сооружение, объект незавершенного строительства)**

Здание
кадастровый номер (обозначение) 53:23:8624303:1595
Зона № —

Номер контура	Номера характерных точек контура	Существующие			Уточненные			Метод определения координат	Средняя квадратическая погрешность определения координат характерной точки (Mt), м	Формулы, примененные для расчета средней квадратической погрешности определения координат характерной точки (Mt), м
		Координаты, м		R, м	Координаты, м		R, м			
		X	Y		X	Y				
1	2	3	4	5	6	7	8	9	10	11
—	—	—	—	—	—	—	—	—	—	—

2. Характеристики здания, сооружения, объекта незавершенного строительства с кадастровым номером (обозначением) 53:23:8624303:1595

№ п/п	Наименование характеристики	Значение характеристики
1	2	3

ура	терн ых точек конту ра	X	Y	X	Y	координ ат	тическ ая погреш ность опреде ления коорди нат характ ерной точки (Mt), м	средней квадратическо й погрешности определения координат характерной точки (Mt), м		
1	2	3	4	5	6	7	8	9	10	11
–	–	–	–	–	–	–	–	–	–	–

2. Характеристики здания, сооружения, объекта незавершенного строительства с кадастровым номером (обозначением) 53:23:8624303:1597

№ п/п	Наименование характеристики	Значение характеристики
1	2	3
1	Вид объекта недвижимости	Здание
2	Ранее присвоенный государственный учетный номер здания, сооружения, объекта незавершенного строительства (кадастровый, инвентарный или условный номер)	–
3	Кадастровый номер земельного участка (земельных участков), в границах которого (которых) расположено здание, сооружение, объект незавершенного строительства	–
4	Номер кадастрового квартала (кадастровых кварталов), в пределах которого (которых) расположено здание, сооружение, объект незавершенного строительства	53:23:8624303
5	Адрес здания, сооружения, объекта незавершенного строительства	Новгородская обл, Великий Новгород тер, Лужское ш
	Местоположение здания, сооружения, объекта незавершенного строительства	–
	Дополнительные сведения о местоположении	–
6	Иные сведения	–

Описание местоположения здания, сооружения, объекта незавершенного строительства на земельном участке

**1. Сведения о характерных точках контура
вид объекта недвижимости (здание, сооружение, объект незавершенного строительства)**

Здание
кадастровый номер (обозначение) 53:23:8624303:1598
Зона № –

Номер контура	Номера характерных точек контура	Существующие			Уточненные			Метод определения координат	Средняя квадратическая погрешность определения координат характерной точки (Mt), м	Формулы, примененные для расчета средней квадратической погрешности определения координат характерной точки (Mt), м
		Координаты, м		R, м	Координаты, м		R, м			
		X	Y		X	Y				
1	2	3	4	5	6	7	8	9	10	11
–	–	–	–	–	–	–	–	–	–	–

2. Характеристики здания, сооружения, объекта незавершенного строительства с кадастровым номером (обозначением) 53:23:8624303:1598

№ п/п	Наименование характеристики	Значение характеристики
1	2	3
1	Вид объекта недвижимости	Здание
2	Ранее присвоенный государственный учетный номер здания, сооружения, объекта незавершенного строительства (кадастровый, инвентарный или условный номер)	–
3	Кадастровый номер земельного участка (земельных участков), в границах которого (которых) расположено здание, сооружение, объект незавершенного строительства	–
4	Номер кадастрового квартала (кадастровых кварталов), в пределах которого (которых) расположено здание, сооружение, объект незавершенного строительства	53:23:8624303
5	Адрес здания, сооружения, объекта незавершенного строительства	Новгородская обл, Великий Новгород г, Гск Монтажник тер, 41 гараж
	Местоположение здания,	–

	сооружения, объекта незавершенного строительства	
	Дополнительные сведения о местоположении	—
6	Иные сведения	—

Описание местоположения здания, сооружения, объекта незавершенного строительства на земельном участке

**1. Сведения о характерных точках контура
вид объекта недвижимости (здание, сооружение, объект незавершенного строительства)
Здание
кадастровый номер (обозначение) 53:23:8624303:1599
Зона № —**

Номер контура	Номера характерных точек контура	Существующие			Уточненные			Метод определения координат	Средняя квадратическая погрешность определения координат характерной точки (Mt), м	Формулы, примененные для расчета средней квадратической погрешности определения координат характерной точки (Mt), м
		Координаты, м		R, м	Координаты, м		R, м			
		X	Y		X	Y				
1	2	3	4	5	6	7	8	9	10	11
—	—	—	—	—	—	—	—	—	—	—

2. Характеристики здания, сооружения, объекта незавершенного строительства с кадастровым номером (обозначением) 53:23:8624303:1599

№ п/п	Наименование характеристики	Значение характеристики
1	2	3
1	Вид объекта недвижимости	Здание
2	Ранее присвоенный государственный учетный номер здания, сооружения, объекта незавершенного строительства (кадастровый, инвентарный или условный номер)	—
3	Кадастровый номер земельного участка (земельных участков), в границах которого (которых) расположено здание, сооружение, объект незавершенного строительства	—
4	Номер кадастрового квартала (кадастровых кварталов), в	53:23:8624303

	пределах которого (которых) расположено здание, сооружение, объект незавершенного строительства	
5	Адрес здания, сооружения, объекта незавершенного строительства	Новгородская обл, Великий Новгород тер, Лужское ш
	Местоположение здания, сооружения, объекта незавершенного строительства	—
	Дополнительные сведения о местоположении	—
6	Иные сведения	—

Описание местоположения здания, сооружения, объекта незавершенного строительства на земельном участке

1. Сведения о характерных точках контура вид объекта недвижимости (здание, сооружение, объект незавершенного строительства)

Здание
кадастровый номер (обозначение) 53:23:8624303:1600
Зона № —

Номер контура	Номера характерных точек контура	Существующие			Уточненные			Метод определения координат	Средняя квадратическая погрешность определения координат характерной точки (Mt), м	Формулы, примененные для расчета средней квадратической погрешности определения координат характерной точки (Mt), м
		Координаты, м		R, м	Координаты, м		R, м			
		X	Y		X	Y				
1	2	3	4	5	6	7	8	9	10	11
—	—	—	—	—	—	—	—	—	—	—

2. Характеристики здания, сооружения, объекта незавершенного строительства с кадастровым номером (обозначением) 53:23:8624303:1600

№ п/п	Наименование характеристики	Значение характеристики
1	2	3
1	Вид объекта недвижимости	Здание
2	Ранее присвоенный государственный учетный номер здания, сооружения, объекта незавершенного строительства (кадастровый, инвентарный или условный номер)	—

3	Кадастровый номер земельного участка (земельных участков), в границах которого (которых) расположено здание, сооружение, объект незавершенного строительства	—
4	Номер кадастрового квартала (кадастровых кварталов), в пределах которого (которых) расположено здание, сооружение, объект незавершенного строительства	53:23:8624303
5	Адрес здания, сооружения, объекта незавершенного строительства	Новгородская обл, Великий Новгород тер, Лужское ш
	Местоположение здания, сооружения, объекта незавершенного строительства	—
	Дополнительные сведения о местоположении	—
6	Иные сведения	—

Описание местоположения здания, сооружения, объекта незавершенного строительства на земельном участке

1. Сведения о характерных точках контура вид объекта недвижимости (здание, сооружение, объект незавершенного строительства)

Здание
 кадастровый номер (обозначение) 53:23:8624303:1601
 Зона № —

Номер контура	Номера характерных точек контура	Существующие			Уточненные			Метод определения координат	Средняя квадратическая погрешность определения координат характерной точки (Mt), м	Формулы, примененные для расчета средней квадратической погрешности определения координат характерной точки (Mt), м
		Координаты, м		R, м	Координаты, м		R, м			
		X	Y		X	Y				
1	2	3	4	5	6	7	8	9	10	11
—	—	—	—	—	—	—	—	—	—	—

2. Характеристики здания, сооружения, объекта незавершенного строительства с кадастровым номером (обозначением) 53:23:8624303:1601

№ п/п	Наименование характеристики	Значение характеристики
1	2	3

ура	терн ых точек конту ра	X	Y	X	Y	координ ат	тическ ая погреш ность опреде ления коорди нат характ ерной точки (Mt), м	средней квадратическо й погрешности определения координат характерной точки (Mt), м		
1	2	3	4	5	6	7	8	9	10	11
–	–	–	–	–	–	–	–	–	–	–

2. Характеристики здания, сооружения, объекта незавершенного строительства с кадастровым номером (обозначением) 53:23:8624303:1603

№ п/п	Наименование характеристики	Значение характеристики
1	2	3
1	Вид объекта недвижимости	Здание
2	Ранее присвоенный государственный учетный номер здания, сооружения, объекта незавершенного строительства (кадастровый, инвентарный или условный номер)	–
3	Кадастровый номер земельного участка (земельных участков), в границах которого (которых) расположено здание, сооружение, объект незавершенного строительства	–
4	Номер кадастрового квартала (кадастровых кварталов), в пределах которого (которых) расположено здание, сооружение, объект незавершенного строительства	53:23:8624303
5	Адрес здания, сооружения, объекта незавершенного строительства	Новгородская обл, Великий Новгород тер, Лужское ш
	Местоположение здания, сооружения, объекта незавершенного строительства	–
	Дополнительные сведения о местоположении	–
6	Иные сведения	–

Описание местоположения здания, сооружения, объекта незавершенного строительства на земельном участке

**1. Сведения о характерных точках контура
вид объекта недвижимости (здание, сооружение, объект незавершенного строительства)**

Здание
кадастровый номер (обозначение) 53:23:8624303:1604
Зона № –

Номер контура	Номера характерных точек контура	Существующие			Уточненные			Метод определения координат	Средняя квадратическая погрешность определения координат характерной точки (Mt), м	Формулы, примененные для расчета средней квадратической погрешности определения координат характерной точки (Mt), м
		Координаты, м		R, м	Координаты, м		R, м			
		X	Y		X	Y				
1	2	3	4	5	6	7	8	9	10	11
–	–	–	–	–	–	–	–	–	–	–

2. Характеристики здания, сооружения, объекта незавершенного строительства с кадастровым номером (обозначением) 53:23:8624303:1604

№ п/п	Наименование характеристики	Значение характеристики
1	2	3
1	Вид объекта недвижимости	Здание
2	Ранее присвоенный государственный учетный номер здания, сооружения, объекта незавершенного строительства (кадастровый, инвентарный или условный номер)	–
3	Кадастровый номер земельного участка (земельных участков), в границах которого (которых) расположено здание, сооружение, объект незавершенного строительства	–
4	Номер кадастрового квартала (кадастровых кварталов), в пределах которого (которых) расположено здание, сооружение, объект незавершенного строительства	53:23:8624303
5	Адрес здания, сооружения, объекта незавершенного строительства	Новгородская обл, Великий Новгород тер, Лужское ш
	Местоположение здания,	–

	сооружения, объекта незавершенного строительства	
	Дополнительные сведения о местоположении	—
6	Иные сведения	—

Описание местоположения здания, сооружения, объекта незавершенного строительства на земельном участке

**1. Сведения о характерных точках контура
вид объекта недвижимости (здание, сооружение, объект незавершенного строительства)
Здание
кадастровый номер (обозначение) 53:23:8624303:1605
Зона № —**

Номер контура	Номера характерных точек контура	Существующие			Уточненные			Метод определения координат	Средняя квадратическая погрешность определения координат характерной точки (Mt), м	Формулы, примененные для расчета средней квадратической погрешности определения координат характерной точки (Mt), м
		Координаты, м		R, м	Координаты, м		R, м			
		X	Y		X	Y				
1	2	3	4	5	6	7	8	9	10	11
—	—	—	—	—	—	—	—	—	—	—

2. Характеристики здания, сооружения, объекта незавершенного строительства с кадастровым номером (обозначением) 53:23:8624303:1605

№ п/п	Наименование характеристики	Значение характеристики
1	2	3
1	Вид объекта недвижимости	Здание
2	Ранее присвоенный государственный учетный номер здания, сооружения, объекта незавершенного строительства (кадастровый, инвентарный или условный номер)	—
3	Кадастровый номер земельного участка (земельных участков), в границах которого (которых) расположено здание, сооружение, объект незавершенного строительства	—
4	Номер кадастрового квартала (кадастровых кварталов), в	53:23:8624303

	пределах которого (которых) расположено здание, сооружение, объект незавершенного строительства	
5	Адрес здания, сооружения, объекта незавершенного строительства	Новгородская обл, Великий Новгород тер, Лужское ш
	Местоположение здания, сооружения, объекта незавершенного строительства	—
	Дополнительные сведения о местоположении	—
6	Иные сведения	—

Описание местоположения здания, сооружения, объекта незавершенного строительства на земельном участке

**1. Сведения о характерных точках контура
вид объекта недвижимости (здание, сооружение, объект незавершенного строительства)**

Здание
кадастровый номер (обозначение) 53:23:8624303:1606
Зона № —

Номер контура	Номера характерных точек контура	Существующие			Уточненные			Метод определения координат	Средняя квадратическая погрешность определения координат характерной точки (Mt), м	Формулы, примененные для расчета средней квадратической погрешности определения координат характерной точки (Mt), м
		Координаты, м		R, м	Координаты, м		R, м			
		X	Y		X	Y				
1	2	3	4	5	6	7	8	9	10	11
—	—	—	—	—	—	—	—	—	—	—

2. Характеристики здания, сооружения, объекта незавершенного строительства с кадастровым номером (обозначением) 53:23:8624303:1606

№ п/п	Наименование характеристики	Значение характеристики
1	2	3
1	Вид объекта недвижимости	Здание
2	Ранее присвоенный государственный учетный номер здания, сооружения, объекта незавершенного строительства (кадастровый, инвентарный или условный номер)	—

3	Кадастровый номер земельного участка (земельных участков), в границах которого (которых) расположено здание, сооружение, объект незавершенного строительства	—
4	Номер кадастрового квартала (кадастровых кварталов), в пределах которого (которых) расположено здание, сооружение, объект незавершенного строительства	53:23:8624303
5	Адрес здания, сооружения, объекта незавершенного строительства	Новгородская обл, Великий Новгород тер, Лужское ш
	Местоположение здания, сооружения, объекта незавершенного строительства	—
	Дополнительные сведения о местоположении	—
6	Иные сведения	—

Описание местоположения здания, сооружения, объекта незавершенного строительства на земельном участке

1. Сведения о характерных точках контура вид объекта недвижимости (здание, сооружение, объект незавершенного строительства)

Здание
кадастровый номер (обозначение) 53:23:8624303:1607
Зона № —

Номер контура	Номера характерных точек контура	Существующие			Уточненные			Метод определения координат	Средняя квадратическая погрешность определения координат характерной точки (Mt), м	Формулы, примененные для расчета средней квадратической погрешности определения координат характерной точки (Mt), м
		Координаты, м		R, м	Координаты, м		R, м			
		X	Y		X	Y				
1	2	3	4	5	6	7	8	9	10	11
—	—	—	—	—	—	—	—	—	—	—

2. Характеристики здания, сооружения, объекта незавершенного строительства с кадастровым номером (обозначением) 53:23:8624303:1607

№ п/п	Наименование характеристики	Значение характеристики
1	2	3

ура	терн ых точек конту ра	X	Y	X	Y	координ ат	тическ ая погреш ность опреде ления коорди нат характ ерной точки (Mt), м	средней квадратическо й погрешности определения координат характерной точки (Mt), м		
1	2	3	4	5	6	7	8	9	10	11
–	–	–	–	–	–	–	–	–	–	–

2. Характеристики здания, сооружения, объекта незавершенного строительства с кадастровым номером (обозначением) 53:23:8624303:1609

№ п/п	Наименование характеристики	Значение характеристики
1	2	3
1	Вид объекта недвижимости	Здание
2	Ранее присвоенный государственный учетный номер здания, сооружения, объекта незавершенного строительства (кадастровый, инвентарный или условный номер)	–
3	Кадастровый номер земельного участка (земельных участков), в границах которого (которых) расположено здание, сооружение, объект незавершенного строительства	–
4	Номер кадастрового квартала (кадастровых кварталов), в пределах которого (которых) расположено здание, сооружение, объект незавершенного строительства	53:23:8624303
5	Адрес здания, сооружения, объекта незавершенного строительства	Новгородская обл, Великий Новгород тер, Лужское ш
	Местоположение здания, сооружения, объекта незавершенного строительства	–
	Дополнительные сведения о местоположении	–
6	Иные сведения	–

Описание местоположения здания, сооружения, объекта незавершенного строительства на земельном участке

**1. Сведения о характерных точках контура
вид объекта недвижимости (здание, сооружение, объект незавершенного строительства)**

Здание
кадастровый номер (обозначение) 53:23:8624303:1610
Зона № –

Номер контура	Номер характерных точек контура	Существующие			Уточненные			Метод определения координат	Средняя квадратическая погрешность определения координат характерной точки (Mt), м	Формулы, примененные для расчета средней квадратической погрешности определения координат характерной точки (Mt), м
		Координаты, м		R, м	Координаты, м		R, м			
		X	Y		X	Y				
1	2	3	4	5	6	7	8	9	10	11
–	–	–	–	–	–	–	–	–	–	–

2. Характеристики здания, сооружения, объекта незавершенного строительства с кадастровым номером (обозначением) 53:23:8624303:1610

№ п/п	Наименование характеристики	Значение характеристики
1	2	3
1	Вид объекта недвижимости	Здание
2	Ранее присвоенный государственный учетный номер здания, сооружения, объекта незавершенного строительства (кадастровый, инвентарный или условный номер)	–
3	Кадастровый номер земельного участка (земельных участков), в границах которого (которых) расположено здание, сооружение, объект незавершенного строительства	–
4	Номер кадастрового квартала (кадастровых кварталов), в пределах которого (которых) расположено здание, сооружение, объект незавершенного строительства	53:23:8624303
5	Адрес здания, сооружения, объекта незавершенного строительства	Новгородская обл, Великий Новгород тер, Лужское ш
	Местоположение здания,	–

	сооружения, объекта незавершенного строительства	
	Дополнительные сведения о местоположении	—
6	Иные сведения	—

Описание местоположения здания, сооружения, объекта незавершенного строительства на земельном участке

**1. Сведения о характерных точках контура
вид объекта недвижимости (здание, сооружение, объект незавершенного строительства)
Здание
кадастровый номер (обозначение) 53:23:8624303:1611
Зона № —**

Номер контура	Номера характерных точек контура	Существующие			Уточненные			Метод определения координат	Средняя квадратическая погрешность определения координат характерной точки (Mt), м	Формулы, примененные для расчета средней квадратической погрешности определения координат характерной точки (Mt), м
		Координаты, м		R, м	Координаты, м		R, м			
		X	Y		X	Y				
1	2	3	4	5	6	7	8	9	10	11
—	—	—	—	—	—	—	—	—	—	—

2. Характеристики здания, сооружения, объекта незавершенного строительства с кадастровым номером (обозначением) 53:23:8624303:1611

№ п/п	Наименование характеристики	Значение характеристики
1	2	3
1	Вид объекта недвижимости	Здание
2	Ранее присвоенный государственный учетный номер здания, сооружения, объекта незавершенного строительства (кадастровый, инвентарный или условный номер)	—
3	Кадастровый номер земельного участка (земельных участков), в границах которого (которых) расположено здание, сооружение, объект незавершенного строительства	—
4	Номер кадастрового квартала (кадастровых кварталов), в	53:23:8624303

	пределах которого (которых) расположено здание, сооружение, объект незавершенного строительства	
5	Адрес здания, сооружения, объекта незавершенного строительства	–
	Местоположение здания, сооружения, объекта незавершенного строительства	Новгородская обл, Великий Новгород г, Лужское ш, 67 гараж
	Дополнительные сведения о местоположении	кв 243, ГСК "Азот-6"
6	Иные сведения	–

Описание местоположения здания, сооружения, объекта незавершенного строительства на земельном участке

1. Сведения о характерных точках контура вид объекта недвижимости (здание, сооружение, объект незавершенного строительства)

Здание
кадастровый номер (обозначение) 53:23:8624303:1612
Зона № –

Номер контура	Номера характерных точек контура	Существующие			Уточненные			Метод определения координат	Средняя квадратическая погрешность определения координат характерной точки (Mt), м	Формулы, примененные для расчета средней квадратической погрешности определения координат характерной точки (Mt), м
		Координаты, м		R, м	Координаты, м		R, м			
		X	Y		X	Y				
1	2	3	4	5	6	7	8	9	10	11
–	–	–	–	–	–	–	–	–	–	–

2. Характеристики здания, сооружения, объекта незавершенного строительства с кадастровым номером (обозначением) 53:23:8624303:1612

№ п/п	Наименование характеристики	Значение характеристики
1	2	3
1	Вид объекта недвижимости	Здание
2	Ранее присвоенный государственный учетный номер здания, сооружения, объекта незавершенного строительства (кадастровый, инвентарный или условный номер)	–

3	Кадастровый номер земельного участка (земельных участков), в границах которого (которых) расположено здание, сооружение, объект незавершенного строительства	—
4	Номер кадастрового квартала (кадастровых кварталов), в пределах которого (которых) расположено здание, сооружение, объект незавершенного строительства	53:23:8624303
5	Адрес здания, сооружения, объекта незавершенного строительства	Новгородская обл, Великий Новгород г, Гск Вече Комплекс 2 тер
	Местоположение здания, сооружения, объекта незавершенного строительства	—
	Дополнительные сведения о местоположении	блок 3, гараж 14
6	Иные сведения	—

Описание местоположения здания, сооружения, объекта незавершенного строительства на земельном участке

**1. Сведения о характерных точках контура
вид объекта недвижимости (здание, сооружение, объект незавершенного строительства)**

Здание
кадастровый номер (обозначение) 53:23:8624303:1613
Зона № —

Номер контура	Номера характерных точек контура	Существующие			Уточненные			Метод определения координат	Средняя квадратическая погрешность определения координат характерной точки (Mt), м	Формулы, примененные для расчета средней квадратической погрешности определения координат характерной точки (Mt), м
		Координаты, м		R, м	Координаты, м		R, м			
		X	Y		X	Y				
1	2	3	4	5	6	7	8	9	10	11
—	—	—	—	—	—	—	—	—	—	—

2. Характеристики здания, сооружения, объекта незавершенного строительства с кадастровым номером (обозначением) 53:23:8624303:1613

№ п/п	Наименование характеристики	Значение характеристики
1	2	3

ура	терн ых точек конту ра	X	Y	X	Y	координ ат	тическ ая погреш ность опреде ления коорди нат характ ерной точки (Mt), м	средней квадратическо й погрешности определения координат характерной точки (Mt), м		
1	2	3	4	5	6	7	8	9	10	11
–	–	–	–	–	–	–	–	–	–	–

2. Характеристики здания, сооружения, объекта незавершенного строительства с кадастровым номером (обозначением) 53:23:8624303:1615

№ п/п	Наименование характеристики	Значение характеристики
1	2	3
1	Вид объекта недвижимости	Здание
2	Ранее присвоенный государственный учетный номер здания, сооружения, объекта незавершенного строительства (кадастровый, инвентарный или условный номер)	–
3	Кадастровый номер земельного участка (земельных участков), в границах которого (которых) расположено здание, сооружение, объект незавершенного строительства	–
4	Номер кадастрового квартала (кадастровых кварталов), в пределах которого (которых) расположено здание, сооружение, объект незавершенного строительства	53:23:8624303
5	Адрес здания, сооружения, объекта незавершенного строительства	Новгородская обл, Великий Новгород тер, Лужское ш
	Местоположение здания, сооружения, объекта незавершенного строительства	–
	Дополнительные сведения о местоположении	–
6	Иные сведения	–

Описание местоположения здания, сооружения, объекта незавершенного строительства на земельном участке

**1. Сведения о характерных точках контура
вид объекта недвижимости (здание, сооружение, объект незавершенного строительства)**

Здание
кадастровый номер (обозначение) 53:23:8624303:1616
Зона № –

Номер контура	Номера характерных точек контура	Существующие			Уточненные			Метод определения координат	Средняя квадратическая погрешность определения координат характерной точки (Mt), м	Формулы, примененные для расчета средней квадратической погрешности определения координат характерной точки (Mt), м
		Координаты, м		R, м	Координаты, м		R, м			
		X	Y		X	Y				
1	2	3	4	5	6	7	8	9	10	11
–	–	–	–	–	–	–	–	–	–	–

2. Характеристики здания, сооружения, объекта незавершенного строительства с кадастровым номером (обозначением) 53:23:8624303:1616

№ п/п	Наименование характеристики	Значение характеристики
1	2	3
1	Вид объекта недвижимости	Здание
2	Ранее присвоенный государственный учетный номер здания, сооружения, объекта незавершенного строительства (кадастровый, инвентарный или условный номер)	–
3	Кадастровый номер земельного участка (земельных участков), в границах которого (которых) расположено здание, сооружение, объект незавершенного строительства	–
4	Номер кадастрового квартала (кадастровых кварталов), в пределах которого (которых) расположено здание, сооружение, объект незавершенного строительства	53:23:8624303
5	Адрес здания, сооружения, объекта незавершенного строительства	Новгородская обл, Великий Новгород тер, Лужское ш
	Местоположение здания,	–

	сооружения, объекта незавершенного строительства	
	Дополнительные сведения о местоположении	—
6	Иные сведения	—

Описание местоположения здания, сооружения, объекта незавершенного строительства на земельном участке

**1. Сведения о характерных точках контура
вид объекта недвижимости (здание, сооружение, объект незавершенного строительства)
Здание
кадастровый номер (обозначение) 53:23:8624303:1617
Зона № —**

Номер контура	Номера характерных точек контура	Существующие			Уточненные			Метод определения координат	Средняя квадратическая погрешность определения координат характерной точки (Mt), м	Формулы, примененные для расчета средней квадратической погрешности определения координат характерной точки (Mt), м
		Координаты, м		R, м	Координаты, м		R, м			
		X	Y		X	Y				
1	2	3	4	5	6	7	8	9	10	11
—	—	—	—	—	—	—	—	—	—	—

2. Характеристики здания, сооружения, объекта незавершенного строительства с кадастровым номером (обозначением) 53:23:8624303:1617

№ п/п	Наименование характеристики	Значение характеристики
1	2	3
1	Вид объекта недвижимости	Здание
2	Ранее присвоенный государственный учетный номер здания, сооружения, объекта незавершенного строительства (кадастровый, инвентарный или условный номер)	—
3	Кадастровый номер земельного участка (земельных участков), в границах которого (которых) расположено здание, сооружение, объект незавершенного строительства	—
4	Номер кадастрового квартала (кадастровых кварталов), в	53:23:8624303

	пределах которого (которых) расположено здание, сооружение, объект незавершенного строительства	
5	Адрес здания, сооружения, объекта незавершенного строительства	Новгородская обл, Великий Новгород тер, Лужское ш
	Местоположение здания, сооружения, объекта незавершенного строительства	—
	Дополнительные сведения о местоположении	—
6	Иные сведения	—

Описание местоположения здания, сооружения, объекта незавершенного строительства на земельном участке

1. Сведения о характерных точках контура вид объекта недвижимости (здание, сооружение, объект незавершенного строительства)

Здание
кадастровый номер (обозначение) 53:23:8624303:1618
Зона № —

Номер контура	Номера характерных точек контура	Существующие			Уточненные			Метод определения координат	Средняя квадратическая погрешность определения координат характерной точки (Mt), м	Формулы, примененные для расчета средней квадратической погрешности определения координат характерной точки (Mt), м
		Координаты, м		R, м	Координаты, м		R, м			
		X	Y		X	Y				
1	2	3	4	5	6	7	8	9	10	11
—	—	—	—	—	—	—	—	—	—	—

2. Характеристики здания, сооружения, объекта незавершенного строительства с кадастровым номером (обозначением) 53:23:8624303:1618

№ п/п	Наименование характеристики	Значение характеристики
1	2	3
1	Вид объекта недвижимости	Здание
2	Ранее присвоенный государственный учетный номер здания, сооружения, объекта незавершенного строительства (кадастровый, инвентарный или условный номер)	—

3	Кадастровый номер земельного участка (земельных участков), в границах которого (которых) расположено здание, сооружение, объект незавершенного строительства	—
4	Номер кадастрового квартала (кадастровых кварталов), в пределах которого (которых) расположено здание, сооружение, объект незавершенного строительства	53:23:8624303
5	Адрес здания, сооружения, объекта незавершенного строительства	Новгородская обл, Великий Новгород тер, Лужское ш
	Местоположение здания, сооружения, объекта незавершенного строительства	—
	Дополнительные сведения о местоположении	—
6	Иные сведения	—

Описание местоположения здания, сооружения, объекта незавершенного строительства на земельном участке

1. Сведения о характерных точках контура вид объекта недвижимости (здание, сооружение, объект незавершенного строительства)

Здание
кадастровый номер (обозначение) 53:23:8624303:1619
Зона № —

Номер контура	Номера характерных точек контура	Существующие			Уточненные			Метод определения координат	Средняя квадратическая погрешность определения координат характерной точки (Mt), м	Формулы, примененные для расчета средней квадратической погрешности определения координат характерной точки (Mt), м
		Координаты, м		R, м	Координаты, м		R, м			
		X	Y		X	Y				
1	2	3	4	5	6	7	8	9	10	11
—	—	—	—	—	—	—	—	—	—	—

2. Характеристики здания, сооружения, объекта незавершенного строительства с кадастровым номером (обозначением) 53:23:8624303:1619

№ п/п	Наименование характеристики	Значение характеристики
1	2	3

									(Mt), м	
1	2	3	4	5	6	7	8	9	10	11
—	—	—	—	—	—	—	—	—	—	—
2. Характеристики здания, сооружения, объекта незавершенного строительства с кадастровым номером (обозначением) <u>53:23:8624303:1620</u>										
№ п/п	Наименование характеристики				Значение характеристики					
1	2				3					
1	Вид объекта недвижимости				Здание					
2	Ранее присвоенный государственный учетный номер здания, сооружения, объекта незавершенного строительства (кадастровый, инвентарный или условный номер)				—					
3	Кадастровый номер земельного участка (земельных участков), в границах которого (которых) расположено здание, сооружение, объект незавершенного строительства				—					
4	Номер кадастрового квартала (кадастровых кварталов), в пределах которого (которых) расположено здание, сооружение, объект незавершенного строительства				53:23:8624303					
5	Адрес здания, сооружения, объекта незавершенного строительства				Новгородская обл, Великий Новгород тер, Лужское ш					
	Местоположение здания, сооружения, объекта незавершенного строительства				—					
	Дополнительные сведения о местоположении				—					
6	Иные сведения				—					
Описание местоположения здания, сооружения, объекта незавершенного строительства на земельном участке										
1. Сведения о характерных точках контура										
вид объекта недвижимости (здание, сооружение, объект незавершенного строительства) <u>Здание</u> кадастровый номер (обозначение) <u>53:23:8624303:1621</u> Зона № <u>—</u>										
Номер конт	Номера харак	Существующие		Уточненные		Метод определения	Средняя квадра	Формулы, примененные для расчета		
		Координаты, м	R, м	Координаты, м	R, м					

ура	терн ых точек конту ра	X	Y	X	Y	координ ат	тическ ая погреш ность опреде ления коорди нат характ ерной точки (Mt), м	средней квадратическо й погрешности определения координат характерной точки (Mt), м		
1	2	3	4	5	6	7	8	9	10	11
–	–	–	–	–	–	–	–	–	–	–

2. Характеристики здания, сооружения, объекта незавершенного строительства с кадастровым номером (обозначением) 53:23:8624303:1621

№ п/п	Наименование характеристики	Значение характеристики
1	2	3
1	Вид объекта недвижимости	Здание
2	Ранее присвоенный государственный учетный номер здания, сооружения, объекта незавершенного строительства (кадастровый, инвентарный или условный номер)	–
3	Кадастровый номер земельного участка (земельных участков), в границах которого (которых) расположено здание, сооружение, объект незавершенного строительства	–
4	Номер кадастрового квартала (кадастровых кварталов), в пределах которого (которых) расположено здание, сооружение, объект незавершенного строительства	53:23:8624303
5	Адрес здания, сооружения, объекта незавершенного строительства	Новгородская обл, Великий Новгород тер, Лужское ш
	Местоположение здания, сооружения, объекта незавершенного строительства	–
	Дополнительные сведения о местоположении	–
6	Иные сведения	–

Описание местоположения здания, сооружения, объекта незавершенного строительства на земельном участке

**1. Сведения о характерных точках контура
вид объекта недвижимости (здание, сооружение, объект незавершенного строительства)**

Здание
кадастровый номер (обозначение) 53:23:8624303:1622
Зона № –

Номер контура	Номера характерных точек контура	Существующие			Уточненные			Метод определения координат	Средняя квадратическая погрешность определения координат характерной точки (Mt), м	Формулы, примененные для расчета средней квадратической погрешности определения координат характерной точки (Mt), м
		Координаты, м		R, м	Координаты, м		R, м			
		X	Y		X	Y				
1	2	3	4	5	6	7	8	9	10	11
–	–	–	–	–	–	–	–	–	–	–

2. Характеристики здания, сооружения, объекта незавершенного строительства с кадастровым номером (обозначением) 53:23:8624303:1622

№ п/п	Наименование характеристики	Значение характеристики
1	2	3
1	Вид объекта недвижимости	Здание
2	Ранее присвоенный государственный учетный номер здания, сооружения, объекта незавершенного строительства (кадастровый, инвентарный или условный номер)	–
3	Кадастровый номер земельного участка (земельных участков), в границах которого (которых) расположено здание, сооружение, объект незавершенного строительства	–
4	Номер кадастрового квартала (кадастровых кварталов), в пределах которого (которых) расположено здание, сооружение, объект незавершенного строительства	53:23:8624303
5	Адрес здания, сооружения, объекта незавершенного строительства	Новгородская обл, Великий Новгород тер, Лужское ш
	Местоположение здания,	–

	сооружения, объекта незавершенного строительства	
	Дополнительные сведения о местоположении	—
6	Иные сведения	—

Описание местоположения здания, сооружения, объекта незавершенного строительства на земельном участке

**1. Сведения о характерных точках контура
вид объекта недвижимости (здание, сооружение, объект незавершенного строительства)
Здание
кадастровый номер (обозначение) 53:23:8624303:1623
Зона № —**

Номер контура	Номера характерных точек контура	Существующие			Уточненные			Метод определения координат	Средняя квадратическая погрешность определения координат характерной точки (Mt), м	Формулы, примененные для расчета средней квадратической погрешности определения координат характерной точки (Mt), м
		Координаты, м		R, м	Координаты, м		R, м			
		X	Y		X	Y				
1	2	3	4	5	6	7	8	9	10	11
—	—	—	—	—	—	—	—	—	—	—

2. Характеристики здания, сооружения, объекта незавершенного строительства с кадастровым номером (обозначением) 53:23:8624303:1623

№ п/п	Наименование характеристики	Значение характеристики
1	2	3
1	Вид объекта недвижимости	Здание
2	Ранее присвоенный государственный учетный номер здания, сооружения, объекта незавершенного строительства (кадастровый, инвентарный или условный номер)	—
3	Кадастровый номер земельного участка (земельных участков), в границах которого (которых) расположено здание, сооружение, объект незавершенного строительства	—
4	Номер кадастрового квартала (кадастровых кварталов), в	53:23:8624303

	пределах которого (которых) расположено здание, сооружение, объект незавершенного строительства	
5	Адрес здания, сооружения, объекта незавершенного строительства	Новгородская обл, Великий Новгород тер, Лужское ш
	Местоположение здания, сооружения, объекта незавершенного строительства	—
	Дополнительные сведения о местоположении	—
6	Иные сведения	—

Описание местоположения здания, сооружения, объекта незавершенного строительства на земельном участке

1. Сведения о характерных точках контура вид объекта недвижимости (здание, сооружение, объект незавершенного строительства)

Здание
кадастровый номер (обозначение) 53:23:8624303:1624
Зона № —

Номер контура	Номера характерных точек контура	Существующие			Уточненные			Метод определения координат	Средняя квадратическая погрешность определения координат характерной точки (Mt), м	Формулы, примененные для расчета средней квадратической погрешности определения координат характерной точки (Mt), м
		Координаты, м		R, м	Координаты, м		R, м			
		X	Y		X	Y				
1	2	3	4	5	6	7	8	9	10	11
—	—	—	—	—	—	—	—	—	—	—

2. Характеристики здания, сооружения, объекта незавершенного строительства с кадастровым номером (обозначением) 53:23:8624303:1624

№ п/п	Наименование характеристики	Значение характеристики
1	2	3
1	Вид объекта недвижимости	Здание
2	Ранее присвоенный государственный учетный номер здания, сооружения, объекта незавершенного строительства (кадастровый, инвентарный или условный номер)	—

3	Кадастровый номер земельного участка (земельных участков), в границах которого (которых) расположено здание, сооружение, объект незавершенного строительства	—
4	Номер кадастрового квартала (кадастровых кварталов), в пределах которого (которых) расположено здание, сооружение, объект незавершенного строительства	53:23:8624303
5	Адрес здания, сооружения, объекта незавершенного строительства	Новгородская обл, Великий Новгород тер, Лужское ш
	Местоположение здания, сооружения, объекта незавершенного строительства	—
	Дополнительные сведения о местоположении	—
6	Иные сведения	—

Описание местоположения здания, сооружения, объекта незавершенного строительства на земельном участке

**1. Сведения о характерных точках контура
вид объекта недвижимости (здание, сооружение, объект незавершенного строительства)**

Здание
кадастровый номер (обозначение) 53:23:8624303:1625
Зона № —

Номер контура	Номера характерных точек контура	Существующие			Уточненные			Метод определения координат	Средняя квадратическая погрешность определения координат характерной точки (Mt), м	Формулы, примененные для расчета средней квадратической погрешности определения координат характерной точки (Mt), м
		Координаты, м		R, м	Координаты, м		R, м			
		X	Y		X	Y				
1	2	3	4	5	6	7	8	9	10	11
—	—	—	—	—	—	—	—	—	—	—

2. Характеристики здания, сооружения, объекта незавершенного строительства с кадастровым номером (обозначением) 53:23:8624303:1625

№ п/п	Наименование характеристики	Значение характеристики
1	2	3

ура	терн ых точек конту ра	X	Y	X	Y	координ ат	тическ ая погреш ность опреде ления коорди нат характ ерной точки (Mt), м	средней квадратическо й погрешности определения координат характерной точки (Mt), м		
1	2	3	4	5	6	7	8	9	10	11
–	–	–	–	–	–	–	–	–	–	–

2. Характеристики здания, сооружения, объекта незавершенного строительства с кадастровым номером (обозначением) 53:23:8624303:1627

№ п/п	Наименование характеристики	Значение характеристики
1	2	3
1	Вид объекта недвижимости	Здание
2	Ранее присвоенный государственный учетный номер здания, сооружения, объекта незавершенного строительства (кадастровый, инвентарный или условный номер)	–
3	Кадастровый номер земельного участка (земельных участков), в границах которого (которых) расположено здание, сооружение, объект незавершенного строительства	–
4	Номер кадастрового квартала (кадастровых кварталов), в пределах которого (которых) расположено здание, сооружение, объект незавершенного строительства	53:23:8624303
5	Адрес здания, сооружения, объекта незавершенного строительства	Новгородская обл, Великий Новгород тер, Лужское ш
	Местоположение здания, сооружения, объекта незавершенного строительства	–
	Дополнительные сведения о местоположении	–
6	Иные сведения	–

Описание местоположения здания, сооружения, объекта незавершенного строительства на земельном участке

**1. Сведения о характерных точках контура
вид объекта недвижимости (здание, сооружение, объект незавершенного строительства)**

Здание
кадастровый номер (обозначение) 53:23:8624303:1628
Зона № –

Номер контура	Номера характерных точек контура	Существующие			Уточненные			Метод определения координат	Средняя квадратическая погрешность определения координат характерной точки (Mt), м	Формулы, примененные для расчета средней квадратической погрешности определения координат характерной точки (Mt), м
		Координаты, м		R, м	Координаты, м		R, м			
		X	Y		X	Y				
1	2	3	4	5	6	7	8	9	10	11
–	–	–	–	–	–	–	–	–	–	–

2. Характеристики здания, сооружения, объекта незавершенного строительства с кадастровым номером (обозначением) 53:23:8624303:1628

№ п/п	Наименование характеристики	Значение характеристики
1	2	3
1	Вид объекта недвижимости	Здание
2	Ранее присвоенный государственный учетный номер здания, сооружения, объекта незавершенного строительства (кадастровый, инвентарный или условный номер)	–
3	Кадастровый номер земельного участка (земельных участков), в границах которого (которых) расположено здание, сооружение, объект незавершенного строительства	–
4	Номер кадастрового квартала (кадастровых кварталов), в пределах которого (которых) расположено здание, сооружение, объект незавершенного строительства	53:23:8624303
5	Адрес здания, сооружения, объекта незавершенного строительства	Новгородская обл, Великий Новгород г, Лужское ш
	Местоположение здания,	–

	сооружения, объекта незавершенного строительства	
	Дополнительные сведения о местоположении	Основной комплекс, гараж 312
6	Иные сведения	—

Описание местоположения здания, сооружения, объекта незавершенного строительства на земельном участке

**1. Сведения о характерных точках контура
вид объекта недвижимости (здание, сооружение, объект незавершенного строительства)
Здание
кадастровый номер (обозначение) 53:23:8624303:1629
Зона № —**

Номер контура	Номера характерных точек контура	Существующие			Уточненные			Метод определения координат	Средняя квадратическая погрешность определения координат характерной точки (Mt), м	Формулы, примененные для расчета средней квадратической погрешности определения координат характерной точки (Mt), м
		Координаты, м		R, м	Координаты, м		R, м			
		X	Y		X	Y				
1	2	3	4	5	6	7	8	9	10	11
—	—	—	—	—	—	—	—	—	—	—

2. Характеристики здания, сооружения, объекта незавершенного строительства с кадастровым номером (обозначением) 53:23:8624303:1629

№ п/п	Наименование характеристики	Значение характеристики
1	2	3
1	Вид объекта недвижимости	Здание
2	Ранее присвоенный государственный учетный номер здания, сооружения, объекта незавершенного строительства (кадастровый, инвентарный или условный номер)	—
3	Кадастровый номер земельного участка (земельных участков), в границах которого (которых) расположено здание, сооружение, объект незавершенного строительства	—
4	Номер кадастрового квартала (кадастровых кварталов), в	53:23:8624303

	пределах которого (которых) расположено здание, сооружение, объект незавершенного строительства	
5	Адрес здания, сооружения, объекта незавершенного строительства	Новгородская обл, Великий Новгород тер, Лужское ш
	Местоположение здания, сооружения, объекта незавершенного строительства	—
	Дополнительные сведения о местоположении	—
6	Иные сведения	—

Описание местоположения здания, сооружения, объекта незавершенного строительства на земельном участке

1. Сведения о характерных точках контура вид объекта недвижимости (здание, сооружение, объект незавершенного строительства)

Здание
кадастровый номер (обозначение) 53:23:8624303:1630
Зона № —

Номер контура	Номера характерных точек контура	Существующие			Уточненные			Метод определения координат	Средняя квадратическая погрешность определения координат характерной точки (Mt), м	Формулы, примененные для расчета средней квадратической погрешности определения координат характерной точки (Mt), м
		Координаты, м		R, м	Координаты, м		R, м			
		X	Y		X	Y				
1	2	3	4	5	6	7	8	9	10	11
—	—	—	—	—	—	—	—	—	—	—

2. Характеристики здания, сооружения, объекта незавершенного строительства с кадастровым номером (обозначением) 53:23:8624303:1630

№ п/п	Наименование характеристики	Значение характеристики
1	2	3
1	Вид объекта недвижимости	Здание
2	Ранее присвоенный государственный учетный номер здания, сооружения, объекта незавершенного строительства (кадастровый, инвентарный или условный номер)	—

3	Кадастровый номер земельного участка (земельных участков), в границах которого (которых) расположено здание, сооружение, объект незавершенного строительства	—
4	Номер кадастрового квартала (кадастровых кварталов), в пределах которого (которых) расположено здание, сооружение, объект незавершенного строительства	53:23:8624303
5	Адрес здания, сооружения, объекта незавершенного строительства	Новгородская обл, Великий Новгород тер, Лужское ш
	Местоположение здания, сооружения, объекта незавершенного строительства	—
	Дополнительные сведения о местоположении	—
6	Иные сведения	—

Описание местоположения здания, сооружения, объекта незавершенного строительства на земельном участке

**1. Сведения о характерных точках контура
вид объекта недвижимости (здание, сооружение, объект незавершенного строительства)**

Здание
кадастровый номер (обозначение) 53:23:8624303:1631
Зона № —

Номер контура	Номера характерных точек контура	Существующие			Уточненные			Метод определения координат	Средняя квадратическая погрешность определения координат характерной точки (Mt), м	Формулы, примененные для расчета средней квадратической погрешности определения координат характерной точки (Mt), м
		Координаты, м		R, м	Координаты, м		R, м			
		X	Y		X	Y				
1	2	3	4	5	6	7	8	9	10	11
—	—	—	—	—	—	—	—	—	—	—

2. Характеристики здания, сооружения, объекта незавершенного строительства с кадастровым номером (обозначением) 53:23:8624303:1631

№ п/п	Наименование характеристики	Значение характеристики
1	2	3

ура	терн ых точек конту ра	X	Y	X	Y	X	Y	координ ат	тическ ая погреш ность опреде ления коорди нат характ ерной точки (Mt), м	средней квадратическо й погрешности определения координат характерной точки (Mt), м
1	2	3	4	5	6	7	8	9	10	11
–	–	–	–	–	–	–	–	–	–	–

2. Характеристики здания, сооружения, объекта незавершенного строительства с кадастровым номером (обозначением) 53:23:8624303:1633

№ п/п	Наименование характеристики	Значение характеристики
1	2	3
1	Вид объекта недвижимости	Здание
2	Ранее присвоенный государственный учетный номер здания, сооружения, объекта незавершенного строительства (кадастровый, инвентарный или условный номер)	–
3	Кадастровый номер земельного участка (земельных участков), в границах которого (которых) расположено здание, сооружение, объект незавершенного строительства	–
4	Номер кадастрового квартала (кадастровых кварталов), в пределах которого (которых) расположено здание, сооружение, объект незавершенного строительства	53:23:8624303
5	Адрес здания, сооружения, объекта незавершенного строительства	–
	Местоположение здания, сооружения, объекта незавершенного строительства	Новгородская обл, Великий Новгород г, Лужское ш, 342 гараж
	Дополнительные сведения о местоположении	кв.243, основной комплекс
6	Иные сведения	–

Описание местоположения здания, сооружения, объекта незавершенного строительства на земельном участке

**1. Сведения о характерных точках контура
вид объекта недвижимости (здание, сооружение, объект незавершенного строительства)**

Здание

кадастровый номер (обозначение) 53:23:8624303:1634

Зона № –

Номер контура	Номера характерных точек контура	Существующие			Уточненные			Метод определения координат	Средняя квадратическая погрешность определения координат характерной точки (Mt), м	Формулы, примененные для расчета средней квадратической погрешности определения координат характерной точки (Mt), м
		Координаты, м		R, м	Координаты, м		R, м			
		X	Y		X	Y				
1	2	3	4	5	6	7	8	9	10	11
–	–	–	–	–	–	–	–	–	–	–

2. Характеристики здания, сооружения, объекта незавершенного строительства с кадастровым номером (обозначением) 53:23:8624303:1634

№ п/п	Наименование характеристики	Значение характеристики
1	2	3
1	Вид объекта недвижимости	Здание
2	Ранее присвоенный государственный учетный номер здания, сооружения, объекта незавершенного строительства (кадастровый, инвентарный или условный номер)	–
3	Кадастровый номер земельного участка (земельных участков), в границах которого (которых) расположено здание, сооружение, объект незавершенного строительства	–
4	Номер кадастрового квартала (кадастровых кварталов), в пределах которого (которых) расположено здание, сооружение, объект незавершенного строительства	53:23:8624303
5	Адрес здания, сооружения, объекта незавершенного строительства	Новгородская обл, Великий Новгород тер, Лужское ш
	Местоположение здания,	–

	сооружения, объекта незавершенного строительства	
	Дополнительные сведения о местоположении	—
6	Иные сведения	—

Описание местоположения здания, сооружения, объекта незавершенного строительства на земельном участке

**1. Сведения о характерных точках контура
вид объекта недвижимости (здание, сооружение, объект незавершенного строительства)
Здание
кадастровый номер (обозначение) 53:23:8624303:1635
Зона № —**

Номер контура	Номера характерных точек контура	Существующие			Уточненные			Метод определения координат	Средняя квадратическая погрешность определения координат характерной точки (Mt), м	Формулы, примененные для расчета средней квадратической погрешности определения координат характерной точки (Mt), м
		Координаты, м		R, м	Координаты, м		R, м			
		X	Y		X	Y				
1	2	3	4	5	6	7	8	9	10	11
—	—	—	—	—	—	—	—	—	—	—

2. Характеристики здания, сооружения, объекта незавершенного строительства с кадастровым номером (обозначением) 53:23:8624303:1635

№ п/п	Наименование характеристики	Значение характеристики
1	2	3
1	Вид объекта недвижимости	Здание
2	Ранее присвоенный государственный учетный номер здания, сооружения, объекта незавершенного строительства (кадастровый, инвентарный или условный номер)	—
3	Кадастровый номер земельного участка (земельных участков), в границах которого (которых) расположено здание, сооружение, объект незавершенного строительства	—
4	Номер кадастрового квартала (кадастровых кварталов), в	53:23:8624303

	пределах которого (которых) расположено здание, сооружение, объект незавершенного строительства	
5	Адрес здания, сооружения, объекта незавершенного строительства	Новгородская обл, Великий Новгород тер, Лужское ш
	Местоположение здания, сооружения, объекта незавершенного строительства	—
	Дополнительные сведения о местоположении	—
6	Иные сведения	—

Описание местоположения здания, сооружения, объекта незавершенного строительства на земельном участке

1. Сведения о характерных точках контура вид объекта недвижимости (здание, сооружение, объект незавершенного строительства)

Здание
кадастровый номер (обозначение) 53:23:8624303:1636
Зона № —

Номер контура	Номера характерных точек контура	Существующие			Уточненные			Метод определения координат	Средняя квадратическая погрешность определения координат характерной точки (Mt), м	Формулы, примененные для расчета средней квадратической погрешности определения координат характерной точки (Mt), м
		Координаты, м		R, м	Координаты, м		R, м			
		X	Y		X	Y				
1	2	3	4	5	6	7	8	9	10	11
—	—	—	—	—	—	—	—	—	—	—

2. Характеристики здания, сооружения, объекта незавершенного строительства с кадастровым номером (обозначением) 53:23:8624303:1636

№ п/п	Наименование характеристики	Значение характеристики
1	2	3
1	Вид объекта недвижимости	Здание
2	Ранее присвоенный государственный учетный номер здания, сооружения, объекта незавершенного строительства (кадастровый, инвентарный или условный номер)	—

3	Кадастровый номер земельного участка (земельных участков), в границах которого (которых) расположено здание, сооружение, объект незавершенного строительства	—
4	Номер кадастрового квартала (кадастровых кварталов), в пределах которого (которых) расположено здание, сооружение, объект незавершенного строительства	53:23:8624303
5	Адрес здания, сооружения, объекта незавершенного строительства	Новгородская обл, Великий Новгород тер, Лужское ш
	Местоположение здания, сооружения, объекта незавершенного строительства	—
	Дополнительные сведения о местоположении	—
6	Иные сведения	—

Описание местоположения здания, сооружения, объекта незавершенного строительства на земельном участке

**1. Сведения о характерных точках контура
вид объекта недвижимости (здание, сооружение, объект незавершенного строительства)**

Здание
кадастровый номер (обозначение) 53:23:8624303:1637
Зона № —

Номер контура	Номера характерных точек контура	Существующие			Уточненные			Метод определения координат	Средняя квадратическая погрешность определения координат характерной точки (Mt), м	Формулы, примененные для расчета средней квадратической погрешности определения координат характерной точки (Mt), м
		Координаты, м		R, м	Координаты, м		R, м			
		X	Y		X	Y				
1	2	3	4	5	6	7	8	9	10	11
—	—	—	—	—	—	—	—	—	—	—

2. Характеристики здания, сооружения, объекта незавершенного строительства с кадастровым номером (обозначением) 53:23:8624303:1637

№ п/п	Наименование характеристики	Значение характеристики
1	2	3

ура	терн ых точек конту ра	X	Y	X	Y	координ ат	тическ ая погреш ность опреде ления коорди нат характ ерной точки (Mt), м	средней квадратическо й погрешности определения координат характерной точки (Mt), м		
1	2	3	4	5	6	7	8	9	10	11
–	–	–	–	–	–	–	–	–	–	–

2. Характеристики здания, сооружения, объекта незавершенного строительства с кадастровым номером (обозначением) 53:23:8624303:1639

№ п/п	Наименование характеристики	Значение характеристики
1	2	3
1	Вид объекта недвижимости	Здание
2	Ранее присвоенный государственный учетный номер здания, сооружения, объекта незавершенного строительства (кадастровый, инвентарный или условный номер)	–
3	Кадастровый номер земельного участка (земельных участков), в границах которого (которых) расположено здание, сооружение, объект незавершенного строительства	–
4	Номер кадастрового квартала (кадастровых кварталов), в пределах которого (которых) расположено здание, сооружение, объект незавершенного строительства	53:23:8624303
5	Адрес здания, сооружения, объекта незавершенного строительства	Новгородская обл, Великий Новгород г, Лужское ш, основной комплекс сооружение, 136Г гараж
	Местоположение здания, сооружения, объекта незавершенного строительства	–
	Дополнительные сведения о местоположении	–
6	Иные сведения	–

Описание местоположения здания, сооружения, объекта незавершенного строительства на земельном участке

**1. Сведения о характерных точках контура
вид объекта недвижимости (здание, сооружение, объект незавершенного строительства)**

Здание
кадастровый номер (обозначение) 53:23:8624303:1640
Зона № –

Номер контура	Номера характерных точек контура	Существующие			Уточненные			Метод определения координат	Средняя квадратическая погрешность определения координат характерной точки (Mt), м	Формулы, примененные для расчета средней квадратической погрешности определения координат характерной точки (Mt), м
		Координаты, м		R, м	Координаты, м		R, м			
		X	Y		X	Y				
1	2	3	4	5	6	7	8	9	10	11
–	–	–	–	–	–	–	–	–	–	–

2. Характеристики здания, сооружения, объекта незавершенного строительства с кадастровым номером (обозначением) 53:23:8624303:1640

№ п/п	Наименование характеристики	Значение характеристики
1	2	3
1	Вид объекта недвижимости	Здание
2	Ранее присвоенный государственный учетный номер здания, сооружения, объекта незавершенного строительства (кадастровый, инвентарный или условный номер)	–
3	Кадастровый номер земельного участка (земельных участков), в границах которого (которых) расположено здание, сооружение, объект незавершенного строительства	–
4	Номер кадастрового квартала (кадастровых кварталов), в пределах которого (которых) расположено здание, сооружение, объект незавершенного строительства	53:23:8624303
5	Адрес здания, сооружения, объекта незавершенного строительства	Новгородская обл, Великий Новгород г, Лужское ш, основной комплекс сооружение, 161 гараж
	Местоположение здания,	–

	сооружения, объекта незавершенного строительства	
	Дополнительные сведения о местоположении	—
6	Иные сведения	—

Описание местоположения здания, сооружения, объекта незавершенного строительства на земельном участке

**1. Сведения о характерных точках контура
вид объекта недвижимости (здание, сооружение, объект незавершенного строительства)
Здание
кадастровый номер (обозначение) 53:23:8624303:1641
Зона № —**

Номер контура	Номера характерных точек контура	Существующие			Уточненные			Метод определения координат	Средняя квадратическая погрешность определения координат характерной точки (Mt), м	Формулы, примененные для расчета средней квадратической погрешности определения координат характерной точки (Mt), м
		Координаты, м		R, м	Координаты, м		R, м			
		X	Y		X	Y				
1	2	3	4	5	6	7	8	9	10	11
—	—	—	—	—	—	—	—	—	—	—

2. Характеристики здания, сооружения, объекта незавершенного строительства с кадастровым номером (обозначением) 53:23:8624303:1641

№ п/п	Наименование характеристики	Значение характеристики
1	2	3
1	Вид объекта недвижимости	Здание
2	Ранее присвоенный государственный учетный номер здания, сооружения, объекта незавершенного строительства (кадастровый, инвентарный или условный номер)	—
3	Кадастровый номер земельного участка (земельных участков), в границах которого (которых) расположено здание, сооружение, объект незавершенного строительства	—
4	Номер кадастрового квартала (кадастровых кварталов), в	53:23:8624303

	пределах которого (которых) расположено здание, сооружение, объект незавершенного строительства	
5	Адрес здания, сооружения, объекта незавершенного строительства	Новгородская обл, Великий Новгород г, Лужское ш, основной комплекс сооружение, 168 гараж
	Местоположение здания, сооружения, объекта незавершенного строительства	—
	Дополнительные сведения о местоположении	—
6	Иные сведения	—

Описание местоположения здания, сооружения, объекта незавершенного строительства на земельном участке

1. Сведения о характерных точках контура вид объекта недвижимости (здание, сооружение, объект незавершенного строительства)

Здание
кадастровый номер (обозначение) 53:23:8624303:1642
Зона № —

Номер контура	Номера характерных точек контура	Существующие			Уточненные			Метод определения координат	Средняя квадратическая погрешность определения координат характерной точки (Mt), м	Формулы, примененные для расчета средней квадратической погрешности определения координат характерной точки (Mt), м
		Координаты, м		R, м	Координаты, м		R, м			
		X	Y		X	Y				
1	2	3	4	5	6	7	8	9	10	11
—	—	—	—	—	—	—	—	—	—	—

2. Характеристики здания, сооружения, объекта незавершенного строительства с кадастровым номером (обозначением) 53:23:8624303:1642

№ п/п	Наименование характеристики	Значение характеристики
1	2	3
1	Вид объекта недвижимости	Здание
2	Ранее присвоенный государственный учетный номер здания, сооружения, объекта незавершенного строительства (кадастровый, инвентарный или условный номер)	—

3	Кадастровый номер земельного участка (земельных участков), в границах которого (которых) расположено здание, сооружение, объект незавершенного строительства	—
4	Номер кадастрового квартала (кадастровых кварталов), в пределах которого (которых) расположено здание, сооружение, объект незавершенного строительства	53:23:8624303
5	Адрес здания, сооружения, объекта незавершенного строительства	Новгородская обл, Великий Новгород г, Лужское ш, основной комплекс сооружение, 174 гараж
	Местоположение здания, сооружения, объекта незавершенного строительства	—
	Дополнительные сведения о местоположении	—
6	Иные сведения	—

Описание местоположения здания, сооружения, объекта незавершенного строительства на земельном участке

1. Сведения о характерных точках контура вид объекта недвижимости (здание, сооружение, объект незавершенного строительства)

Здание
кадастровый номер (обозначение) 53:23:8624303:1643
Зона № —

Номер контура	Номера характерных точек контура	Существующие			Уточненные			Метод определения координат	Средняя квадратическая погрешность определения координат характерной точки (Mt), м	Формулы, примененные для расчета средней квадратической погрешности определения координат характерной точки (Mt), м
		Координаты, м		R, м	Координаты, м		R, м			
		X	Y		X	Y				
1	2	3	4	5	6	7	8	9	10	11
—	—	—	—	—	—	—	—	—	—	—

2. Характеристики здания, сооружения, объекта незавершенного строительства с кадастровым номером (обозначением) 53:23:8624303:1643

№ п/п	Наименование характеристики	Значение характеристики
1	2	3

ура	терн ых точек конту ра	X	Y	X	Y	координ ат	тическ ая погреш ность опреде ления коорди нат характ ерной точки (Mt), м	средней квадратическо й погрешности определения координат характерной точки (Mt), м		
1	2	3	4	5	6	7	8	9	10	11
–	–	–	–	–	–	–	–	–	–	–

2. Характеристики здания, сооружения, объекта незавершенного строительства с кадастровым номером (обозначением) 53:23:8624303:1645

№ п/п	Наименование характеристики	Значение характеристики
1	2	3
1	Вид объекта недвижимости	Здание
2	Ранее присвоенный государственный учетный номер здания, сооружения, объекта незавершенного строительства (кадастровый, инвентарный или условный номер)	–
3	Кадастровый номер земельного участка (земельных участков), в границах которого (которых) расположено здание, сооружение, объект незавершенного строительства	–
4	Номер кадастрового квартала (кадастровых кварталов), в пределах которого (которых) расположено здание, сооружение, объект незавершенного строительства	53:23:8624303
5	Адрес здания, сооружения, объекта незавершенного строительства	Новгородская обл, Великий Новгород г, Лужское ш, 201 гараж
	Местоположение здания, сооружения, объекта незавершенного строительства	–
	Дополнительные сведения о местоположении	–
6	Иные сведения	–

Описание местоположения здания, сооружения, объекта незавершенного строительства на земельном участке

**1. Сведения о характерных точках контура
вид объекта недвижимости (здание, сооружение, объект незавершенного строительства)**

Здание
кадастровый номер (обозначение) 53:23:8624303:1646
Зона № –

Номер контура	Номера характерных точек контура	Существующие			Уточненные			Метод определения координат	Средняя квадратическая погрешность определения координат характерной точки (Mt), м	Формулы, примененные для расчета средней квадратической погрешности определения координат характерной точки (Mt), м
		Координаты, м		R, м	Координаты, м		R, м			
		X	Y		X	Y				
1	2	3	4	5	6	7	8	9	10	11
–	–	–	–	–	–	–	–	–	–	–

2. Характеристики здания, сооружения, объекта незавершенного строительства с кадастровым номером (обозначением) 53:23:8624303:1646

№ п/п	Наименование характеристики	Значение характеристики
1	2	3
1	Вид объекта недвижимости	Здание
2	Ранее присвоенный государственный учетный номер здания, сооружения, объекта незавершенного строительства (кадастровый, инвентарный или условный номер)	–
3	Кадастровый номер земельного участка (земельных участков), в границах которого (которых) расположено здание, сооружение, объект незавершенного строительства	–
4	Номер кадастрового квартала (кадастровых кварталов), в пределах которого (которых) расположено здание, сооружение, объект незавершенного строительства	53:23:8624303
5	Адрес здания, сооружения, объекта незавершенного строительства	Новгородская обл, Великий Новгород тер, Лужское ш
	Местоположение здания,	–

	сооружения, объекта незавершенного строительства	
	Дополнительные сведения о местоположении	—
6	Иные сведения	—

Описание местоположения здания, сооружения, объекта незавершенного строительства на земельном участке

**1. Сведения о характерных точках контура
вид объекта недвижимости (здание, сооружение, объект незавершенного строительства)
Здание
кадастровый номер (обозначение) 53:23:8624303:1647
Зона № —**

Номер контура	Номера характерных точек контура	Существующие			Уточненные			Метод определения координат	Средняя квадратическая погрешность определения координат характерной точки (Mt), м	Формулы, примененные для расчета средней квадратической погрешности определения координат характерной точки (Mt), м
		Координаты, м		R, м	Координаты, м		R, м			
		X	Y		X	Y				
1	2	3	4	5	6	7	8	9	10	11
—	—	—	—	—	—	—	—	—	—	—

2. Характеристики здания, сооружения, объекта незавершенного строительства с кадастровым номером (обозначением) 53:23:8624303:1647

№ п/п	Наименование характеристики	Значение характеристики
1	2	3
1	Вид объекта недвижимости	Здание
2	Ранее присвоенный государственный учетный номер здания, сооружения, объекта незавершенного строительства (кадастровый, инвентарный или условный номер)	—
3	Кадастровый номер земельного участка (земельных участков), в границах которого (которых) расположено здание, сооружение, объект незавершенного строительства	—
4	Номер кадастрового квартала (кадастровых кварталов), в	53:23:8624303

	пределах которого (которых) расположено здание, сооружение, объект незавершенного строительства	
5	Адрес здания, сооружения, объекта незавершенного строительства	Новгородская обл, Великий Новгород тер, Лужское ш
	Местоположение здания, сооружения, объекта незавершенного строительства	—
	Дополнительные сведения о местоположении	—
6	Иные сведения	—

Описание местоположения здания, сооружения, объекта незавершенного строительства на земельном участке

1. Сведения о характерных точках контура вид объекта недвижимости (здание, сооружение, объект незавершенного строительства)

Здание
кадастровый номер (обозначение) 53:23:8624303:1648
Зона № —

Номер контура	Номера характерных точек контура	Существующие			Уточненные			Метод определения координат	Средняя квадратическая погрешность определения координат характерной точки (Mt), м	Формулы, примененные для расчета средней квадратической погрешности определения координат характерной точки (Mt), м
		Координаты, м		R, м	Координаты, м		R, м			
		X	Y		X	Y				
1	2	3	4	5	6	7	8	9	10	11
—	—	—	—	—	—	—	—	—	—	—

2. Характеристики здания, сооружения, объекта незавершенного строительства с кадастровым номером (обозначением) 53:23:8624303:1648

№ п/п	Наименование характеристики	Значение характеристики
1	2	3
1	Вид объекта недвижимости	Здание
2	Ранее присвоенный государственный учетный номер здания, сооружения, объекта незавершенного строительства (кадастровый, инвентарный или условный номер)	—

3	Кадастровый номер земельного участка (земельных участков), в границах которого (которых) расположено здание, сооружение, объект незавершенного строительства	—
4	Номер кадастрового квартала (кадастровых кварталов), в пределах которого (которых) расположено здание, сооружение, объект незавершенного строительства	53:23:8624303
5	Адрес здания, сооружения, объекта незавершенного строительства	Новгородская обл, Великий Новгород тер, Лужское ш
	Местоположение здания, сооружения, объекта незавершенного строительства	—
	Дополнительные сведения о местоположении	—
6	Иные сведения	—

Описание местоположения здания, сооружения, объекта незавершенного строительства на земельном участке

1. Сведения о характерных точках контура вид объекта недвижимости (здание, сооружение, объект незавершенного строительства)

Здание
кадастровый номер (обозначение) 53:23:8624303:1649
Зона № —

Номер контура	Номера характерных точек контура	Существующие			Уточненные			Метод определения координат	Средняя квадратическая погрешность определения координат характерной точки (Mt), м	Формулы, примененные для расчета средней квадратической погрешности определения координат характерной точки (Mt), м
		Координаты, м		R, м	Координаты, м		R, м			
		X	Y		X	Y				
1	2	3	4	5	6	7	8	9	10	11
—	—	—	—	—	—	—	—	—	—	—

2. Характеристики здания, сооружения, объекта незавершенного строительства с кадастровым номером (обозначением) 53:23:8624303:1649

№ п/п	Наименование характеристики	Значение характеристики
1	2	3

ура	терн ых точек конту ра	X	Y	X	Y	координ ат	тическ ая погреш ность опреде ления коорди нат характ ерной точки (Mt), м	средней квадратическо й погрешности определения координат характерной точки (Mt), м		
1	2	3	4	5	6	7	8	9	10	11
–	–	–	–	–	–	–	–	–	–	–

2. Характеристики здания, сооружения, объекта незавершенного строительства с кадастровым номером (обозначением) 53:23:8624303:1651

№ п/п	Наименование характеристики	Значение характеристики
1	2	3
1	Вид объекта недвижимости	Здание
2	Ранее присвоенный государственный учетный номер здания, сооружения, объекта незавершенного строительства (кадастровый, инвентарный или условный номер)	–
3	Кадастровый номер земельного участка (земельных участков), в границах которого (которых) расположено здание, сооружение, объект незавершенного строительства	–
4	Номер кадастрового квартала (кадастровых кварталов), в пределах которого (которых) расположено здание, сооружение, объект незавершенного строительства	53:23:8624303
5	Адрес здания, сооружения, объекта незавершенного строительства	Новгородская обл, Великий Новгород тер, Лужское ш
	Местоположение здания, сооружения, объекта незавершенного строительства	–
	Дополнительные сведения о местоположении	–
6	Иные сведения	–

Описание местоположения здания, сооружения, объекта незавершенного строительства на земельном участке

**1. Сведения о характерных точках контура
вид объекта недвижимости (здание, сооружение, объект незавершенного строительства)**

Здание
кадастровый номер (обозначение) 53:23:8624303:1652
Зона № –

Номер контура	Номер характерных точек контура	Существующие			Уточненные			Метод определения координат	Средняя квадратическая погрешность определения координат характерной точки (Mt), м	Формулы, примененные для расчета средней квадратической погрешности определения координат характерной точки (Mt), м
		Координаты, м		R, м	Координаты, м		R, м			
		X	Y		X	Y				
1	2	3	4	5	6	7	8	9	10	11
–	–	–	–	–	–	–	–	–	–	–

2. Характеристики здания, сооружения, объекта незавершенного строительства с кадастровым номером (обозначением) 53:23:8624303:1652

№ п/п	Наименование характеристики	Значение характеристики
1	2	3
1	Вид объекта недвижимости	Здание
2	Ранее присвоенный государственный учетный номер здания, сооружения, объекта незавершенного строительства (кадастровый, инвентарный или условный номер)	–
3	Кадастровый номер земельного участка (земельных участков), в границах которого (которых) расположено здание, сооружение, объект незавершенного строительства	–
4	Номер кадастрового квартала (кадастровых кварталов), в пределах которого (которых) расположено здание, сооружение, объект незавершенного строительства	53:23:8624303
5	Адрес здания, сооружения, объекта незавершенного строительства	Новгородская обл, Великий Новгород тер, Лужское ш
	Местоположение здания,	–

	сооружения, объекта незавершенного строительства	
	Дополнительные сведения о местоположении	—
6	Иные сведения	—

Описание местоположения здания, сооружения, объекта незавершенного строительства на земельном участке

**1. Сведения о характерных точках контура
вид объекта недвижимости (здание, сооружение, объект незавершенного строительства)
Здание
кадастровый номер (обозначение) 53:23:8624303:1653
Зона № —**

Номер контура	Номера характерных точек контура	Существующие			Уточненные			Метод определения координат	Средняя квадратическая погрешность определения координат характерной точки (Mt), м	Формулы, примененные для расчета средней квадратической погрешности определения координат характерной точки (Mt), м
		Координаты, м		R, м	Координаты, м		R, м			
		X	Y		X	Y				
1	2	3	4	5	6	7	8	9	10	11
—	—	—	—	—	—	—	—	—	—	—

2. Характеристики здания, сооружения, объекта незавершенного строительства с кадастровым номером (обозначением) 53:23:8624303:1653

№ п/п	Наименование характеристики	Значение характеристики
1	2	3
1	Вид объекта недвижимости	Здание
2	Ранее присвоенный государственный учетный номер здания, сооружения, объекта незавершенного строительства (кадастровый, инвентарный или условный номер)	—
3	Кадастровый номер земельного участка (земельных участков), в границах которого (которых) расположено здание, сооружение, объект незавершенного строительства	—
4	Номер кадастрового квартала (кадастровых кварталов), в	53:23:8624303

	пределах которого (которых) расположено здание, сооружение, объект незавершенного строительства	
5	Адрес здания, сооружения, объекта незавершенного строительства	Новгородская обл, Великий Новгород тер, Лужское ш
	Местоположение здания, сооружения, объекта незавершенного строительства	—
	Дополнительные сведения о местоположении	—
6	Иные сведения	—

Описание местоположения здания, сооружения, объекта незавершенного строительства на земельном участке

1. Сведения о характерных точках контура вид объекта недвижимости (здание, сооружение, объект незавершенного строительства)

Здание
кадастровый номер (обозначение) 53:23:8624303:1654
Зона № —

Номер контура	Номера характерных точек контура	Существующие			Уточненные			Метод определения координат	Средняя квадратическая погрешность определения координат характерной точки (Mt), м	Формулы, примененные для расчета средней квадратической погрешности определения координат характерной точки (Mt), м
		Координаты, м		R, м	Координаты, м		R, м			
		X	Y		X	Y				
1	2	3	4	5	6	7	8	9	10	11
—	—	—	—	—	—	—	—	—	—	—

2. Характеристики здания, сооружения, объекта незавершенного строительства с кадастровым номером (обозначением) 53:23:8624303:1654

№ п/п	Наименование характеристики	Значение характеристики
1	2	3
1	Вид объекта недвижимости	Здание
2	Ранее присвоенный государственный учетный номер здания, сооружения, объекта незавершенного строительства (кадастровый, инвентарный или условный номер)	—

3	Кадастровый номер земельного участка (земельных участков), в границах которого (которых) расположено здание, сооружение, объект незавершенного строительства	—
4	Номер кадастрового квартала (кадастровых кварталов), в пределах которого (которых) расположено здание, сооружение, объект незавершенного строительства	53:23:8624303
5	Адрес здания, сооружения, объекта незавершенного строительства	Новгородская обл, Великий Новгород тер, Лужское ш
	Местоположение здания, сооружения, объекта незавершенного строительства	—
	Дополнительные сведения о местоположении	—
6	Иные сведения	—

Описание местоположения здания, сооружения, объекта незавершенного строительства на земельном участке

1. Сведения о характерных точках контура вид объекта недвижимости (здание, сооружение, объект незавершенного строительства)

Здание
кадастровый номер (обозначение) 53:23:8624303:1655
 Зона № —

Номер контура	Номер характерных точек контура	Существующие			Уточненные			Метод определения координат	Средняя квадратическая погрешность определения координат характерной точки (Mt), м	Формулы, примененные для расчета средней квадратической погрешности определения координат характерной точки (Mt), м
		Координаты, м		R, м	Координаты, м		R, м			
		X	Y		X	Y				
1	2	3	4	5	6	7	8	9	10	11
—	—	—	—	—	—	—	—	—	—	—

2. Характеристики здания, сооружения, объекта незавершенного строительства с кадастровым номером (обозначением) 53:23:8624303:1655

№ п/п	Наименование характеристики	Значение характеристики
1	2	3

ура	терн ых точек конту ра	X	Y	X	Y	координ ат	тическ ая погреш ность опреде ления коорди нат характ ерной точки (Mt), м	средней квадратическо й погрешности определения координат характерной точки (Mt), м		
1	2	3	4	5	6	7	8	9	10	11
–	–	–	–	–	–	–	–	–	–	–

2. Характеристики здания, сооружения, объекта незавершенного строительства с кадастровым номером (обозначением) 53:23:8624303:1657

№ п/п	Наименование характеристики	Значение характеристики
1	2	3
1	Вид объекта недвижимости	Здание
2	Ранее присвоенный государственный учетный номер здания, сооружения, объекта незавершенного строительства (кадастровый, инвентарный или условный номер)	–
3	Кадастровый номер земельного участка (земельных участков), в границах которого (которых) расположено здание, сооружение, объект незавершенного строительства	–
4	Номер кадастрового квартала (кадастровых кварталов), в пределах которого (которых) расположено здание, сооружение, объект незавершенного строительства	53:23:8624303
5	Адрес здания, сооружения, объекта незавершенного строительства	Новгородская обл, Великий Новгород тер, Лужское ш
	Местоположение здания, сооружения, объекта незавершенного строительства	–
	Дополнительные сведения о местоположении	–
6	Иные сведения	–

Описание местоположения здания, сооружения, объекта незавершенного строительства на земельном участке

**1. Сведения о характерных точках контура
вид объекта недвижимости (здание, сооружение, объект незавершенного строительства)**

Здание
кадастровый номер (обозначение) 53:23:8624303:1658
Зона № –

Номер контура	Номера характерных точек контура	Существующие			Уточненные			Метод определения координат	Средняя квадратическая погрешность определения координат характерной точки (Mt), м	Формулы, примененные для расчета средней квадратической погрешности определения координат характерной точки (Mt), м
		Координаты, м		R, м	Координаты, м		R, м			
		X	Y		X	Y				
1	2	3	4	5	6	7	8	9	10	11
–	–	–	–	–	–	–	–	–	–	–

2. Характеристики здания, сооружения, объекта незавершенного строительства с кадастровым номером (обозначением) 53:23:8624303:1658

№ п/п	Наименование характеристики	Значение характеристики
1	2	3
1	Вид объекта недвижимости	Здание
2	Ранее присвоенный государственный учетный номер здания, сооружения, объекта незавершенного строительства (кадастровый, инвентарный или условный номер)	–
3	Кадастровый номер земельного участка (земельных участков), в границах которого (которых) расположено здание, сооружение, объект незавершенного строительства	–
4	Номер кадастрового квартала (кадастровых кварталов), в пределах которого (которых) расположено здание, сооружение, объект незавершенного строительства	53:23:8624303
5	Адрес здания, сооружения, объекта незавершенного строительства	Новгородская обл, Великий Новгород тер, Лужское ш
	Местоположение здания,	–

	сооружения, объекта незавершенного строительства	
	Дополнительные сведения о местоположении	—
6	Иные сведения	—

Описание местоположения здания, сооружения, объекта незавершенного строительства на земельном участке

**1. Сведения о характерных точках контура
вид объекта недвижимости (здание, сооружение, объект незавершенного строительства)
Здание
кадастровый номер (обозначение) 53:23:8624303:1659
Зона № —**

Номер контура	Номера характерных точек контура	Существующие			Уточненные			Метод определения координат	Средняя квадратическая погрешность определения координат характерной точки (Mt), м	Формулы, примененные для расчета средней квадратической погрешности определения координат характерной точки (Mt), м
		Координаты, м		R, м	Координаты, м		R, м			
		X	Y		X	Y				
1	2	3	4	5	6	7	8	9	10	11
—	—	—	—	—	—	—	—	—	—	—

2. Характеристики здания, сооружения, объекта незавершенного строительства с кадастровым номером (обозначением) 53:23:8624303:1659

№ п/п	Наименование характеристики	Значение характеристики
1	2	3
1	Вид объекта недвижимости	Здание
2	Ранее присвоенный государственный учетный номер здания, сооружения, объекта незавершенного строительства (кадастровый, инвентарный или условный номер)	—
3	Кадастровый номер земельного участка (земельных участков), в границах которого (которых) расположено здание, сооружение, объект незавершенного строительства	—
4	Номер кадастрового квартала (кадастровых кварталов), в	53:23:8624303

	пределах которого (которых) расположено здание, сооружение, объект незавершенного строительства	
5	Адрес здания, сооружения, объекта незавершенного строительства	Новгородская обл, Великий Новгород г, Лужское ш, 356 гараж
	Местоположение здания, сооружения, объекта незавершенного строительства	—
	Дополнительные сведения о местоположении	—
6	Иные сведения	—

Описание местоположения здания, сооружения, объекта незавершенного строительства на земельном участке

**1. Сведения о характерных точках контура
вид объекта недвижимости (здание, сооружение, объект незавершенного строительства)**

Здание
кадастровый номер (обозначение) 53:23:8624303:1660
Зона № —

Номер контура	Номера характерных точек контура	Существующие			Уточненные			Метод определения координат	Средняя квадратическая погрешность определения координат характерной точки (Mt), м	Формулы, примененные для расчета средней квадратической погрешности определения координат характерной точки (Mt), м
		Координаты, м		R, м	Координаты, м		R, м			
		X	Y		X	Y				
1	2	3	4	5	6	7	8	9	10	11
—	—	—	—	—	—	—	—	—	—	—

2. Характеристики здания, сооружения, объекта незавершенного строительства с кадастровым номером (обозначением) 53:23:8624303:1660

№ п/п	Наименование характеристики	Значение характеристики
1	2	3
1	Вид объекта недвижимости	Здание
2	Ранее присвоенный государственный учетный номер здания, сооружения, объекта незавершенного строительства (кадастровый, инвентарный или условный номер)	—

3	Кадастровый номер земельного участка (земельных участков), в границах которого (которых) расположено здание, сооружение, объект незавершенного строительства	—
4	Номер кадастрового квартала (кадастровых кварталов), в пределах которого (которых) расположено здание, сооружение, объект незавершенного строительства	53:23:8624303
5	Адрес здания, сооружения, объекта незавершенного строительства	Новгородская обл, Великий Новгород г, Гск Вече Комплекс 2 тер, 6 гараж
	Местоположение здания, сооружения, объекта незавершенного строительства	—
	Дополнительные сведения о местоположении	блок 2
6	Иные сведения	—

Описание местоположения здания, сооружения, объекта незавершенного строительства на земельном участке

**1. Сведения о характерных точках контура
вид объекта недвижимости (здание, сооружение, объект незавершенного строительства)**

Здание
кадастровый номер (обозначение) 53:23:8624303:1661
Зона № —

Номер контура	Номера характерных точек контура	Существующие			Уточненные			Метод определения координат	Средняя квадратическая погрешность определения координат характерной точки (Mt), м	Формулы, примененные для расчета средней квадратической погрешности определения координат характерной точки (Mt), м
		Координаты, м		R, м	Координаты, м		R, м			
		X	Y		X	Y				
1	2	3	4	5	6	7	8	9	10	11
—	—	—	—	—	—	—	—	—	—	—

2. Характеристики здания, сооружения, объекта незавершенного строительства с кадастровым номером (обозначением) 53:23:8624303:1661

№ п/п	Наименование характеристики	Значение характеристики
1	2	3

ура	терн ых точек конту ра	X	Y	X	Y	X	Y	координ ат	тическ ая погреш ность опреде ления коорди нат характ ерной точки (Mt), м	средней квадратическо й погрешности определения координат характерной точки (Mt), м
1	2	3	4	5	6	7	8	9	10	11
–	–	–	–	–	–	–	–	–	–	–

2. Характеристики здания, сооружения, объекта незавершенного строительства с кадастровым номером (обозначением) 53:23:8624303:1663

№ п/п	Наименование характеристики	Значение характеристики
1	2	3
1	Вид объекта недвижимости	Здание
2	Ранее присвоенный государственный учетный номер здания, сооружения, объекта незавершенного строительства (кадастровый, инвентарный или условный номер)	–
3	Кадастровый номер земельного участка (земельных участков), в границах которого (которых) расположено здание, сооружение, объект незавершенного строительства	–
4	Номер кадастрового квартала (кадастровых кварталов), в пределах которого (которых) расположено здание, сооружение, объект незавершенного строительства	53:23:8624303
5	Адрес здания, сооружения, объекта незавершенного строительства	Новгородская обл, Великий Новгород г, Гск Вече Комплекс 1 тер
	Местоположение здания, сооружения, объекта незавершенного строительства	–
	Дополнительные сведения о местоположении	блок 2, гараж 37
6	Иные сведения	–

Описание местоположения здания, сооружения, объекта незавершенного строительства на земельном участке

**1. Сведения о характерных точках контура
вид объекта недвижимости (здание, сооружение, объект незавершенного строительства)**

Здание
кадастровый номер (обозначение) 53:23:8624303:1664
Зона № –

Номер контура	Номера характерных точек контура	Существующие			Уточненные			Метод определения координат	Средняя квадратическая погрешность определения координат характерной точки (Mt), м	Формулы, примененные для расчета средней квадратической погрешности определения координат характерной точки (Mt), м
		Координаты, м		R, м	Координаты, м		R, м			
		X	Y		X	Y				
1	2	3	4	5	6	7	8	9	10	11
–	–	–	–	–	–	–	–	–	–	–

2. Характеристики здания, сооружения, объекта незавершенного строительства с кадастровым номером (обозначением) 53:23:8624303:1664

№ п/п	Наименование характеристики	Значение характеристики
1	2	3
1	Вид объекта недвижимости	Здание
2	Ранее присвоенный государственный учетный номер здания, сооружения, объекта незавершенного строительства (кадастровый, инвентарный или условный номер)	–
3	Кадастровый номер земельного участка (земельных участков), в границах которого (которых) расположено здание, сооружение, объект незавершенного строительства	–
4	Номер кадастрового квартала (кадастровых кварталов), в пределах которого (которых) расположено здание, сооружение, объект незавершенного строительства	53:23:8624303
5	Адрес здания, сооружения, объекта незавершенного строительства	Новгородская обл, Великий Новгород г, Гск Уют тер, 7а гараж
	Местоположение здания,	–

	сооружения, объекта незавершенного строительства	
	Дополнительные сведения о местоположении	—
6	Иные сведения	—

Описание местоположения здания, сооружения, объекта незавершенного строительства на земельном участке

**1. Сведения о характерных точках контура
вид объекта недвижимости (здание, сооружение, объект незавершенного строительства)
Здание
кадастровый номер (обозначение) 53:23:8624303:1665
Зона № —**

Номер контура	Номера характерных точек контура	Существующие			Уточненные			Метод определения координат	Средняя квадратическая погрешность определения координат характерной точки (Mt), м	Формулы, примененные для расчета средней квадратической погрешности определения координат характерной точки (Mt), м
		Координаты, м		R, м	Координаты, м		R, м			
		X	Y		X	Y				
1	2	3	4	5	6	7	8	9	10	11
—	—	—	—	—	—	—	—	—	—	—

2. Характеристики здания, сооружения, объекта незавершенного строительства с кадастровым номером (обозначением) 53:23:8624303:1665

№ п/п	Наименование характеристики	Значение характеристики
1	2	3
1	Вид объекта недвижимости	Здание
2	Ранее присвоенный государственный учетный номер здания, сооружения, объекта незавершенного строительства (кадастровый, инвентарный или условный номер)	—
3	Кадастровый номер земельного участка (земельных участков), в границах которого (которых) расположено здание, сооружение, объект незавершенного строительства	—
4	Номер кадастрового квартала (кадастровых кварталов), в	53:23:8624303

	пределах которого (которых) расположено здание, сооружение, объект незавершенного строительства	
5	Адрес здания, сооружения, объекта незавершенного строительства	Новгородская обл, Великий Новгород тер, Лужское ш
	Местоположение здания, сооружения, объекта незавершенного строительства	—
	Дополнительные сведения о местоположении	—
6	Иные сведения	—

Описание местоположения здания, сооружения, объекта незавершенного строительства на земельном участке

1. Сведения о характерных точках контура вид объекта недвижимости (здание, сооружение, объект незавершенного строительства)

Здание
кадастровый номер (обозначение) 53:23:8624303:1666
Зона № —

Номер контура	Номера характерных точек контура	Существующие			Уточненные			Метод определения координат	Средняя квадратическая погрешность определения координат характерной точки (Mt), м	Формулы, примененные для расчета средней квадратической погрешности определения координат характерной точки (Mt), м
		Координаты, м		R, м	Координаты, м		R, м			
		X	Y		X	Y				
1	2	3	4	5	6	7	8	9	10	11
—	—	—	—	—	—	—	—	—	—	—

2. Характеристики здания, сооружения, объекта незавершенного строительства с кадастровым номером (обозначением) 53:23:8624303:1666

№ п/п	Наименование характеристики	Значение характеристики
1	2	3
1	Вид объекта недвижимости	Здание
2	Ранее присвоенный государственный учетный номер здания, сооружения, объекта незавершенного строительства (кадастровый, инвентарный или условный номер)	—

3	Кадастровый номер земельного участка (земельных участков), в границах которого (которых) расположено здание, сооружение, объект незавершенного строительства	—
4	Номер кадастрового квартала (кадастровых кварталов), в пределах которого (которых) расположено здание, сооружение, объект незавершенного строительства	53:23:8624303
5	Адрес здания, сооружения, объекта незавершенного строительства	Новгородская обл, Великий Новгород г, Основной комплекс по Лужскому шоссе кв23 гск, 155 гараж
	Местоположение здания, сооружения, объекта незавершенного строительства	—
	Дополнительные сведения о местоположении	—
6	Иные сведения	—

Описание местоположения здания, сооружения, объекта незавершенного строительства на земельном участке

**1. Сведения о характерных точках контура
вид объекта недвижимости (здание, сооружение, объект незавершенного строительства)**

Здание
кадастровый номер (обозначение) 53:23:8624303:1667
Зона № —

Номер контура	Номера характерных точек контура	Существующие			Уточненные			Метод определения координат	Средняя квадратическая погрешность определения координат характерной точки (Mt), м	Формулы, примененные для расчета средней квадратической погрешности определения координат характерной точки (Mt), м
		Координаты, м		R, м	Координаты, м		R, м			
		X	Y		X	Y				
1	2	3	4	5	6	7	8	9	10	11
—	—	—	—	—	—	—	—	—	—	—

2. Характеристики здания, сооружения, объекта незавершенного строительства с кадастровым номером (обозначением) 53:23:8624303:1667

№ п/п	Наименование характеристики	Значение характеристики
1	2	3

ура	терн ых точек конту ра	X	Y	X	Y	X	Y	координ ат	тическ ая погреш ность опреде ления коорди нат характ ерной точки (Mt), м	средней квадратическо й погрешности определения координат характерной точки (Mt), м
1	2	3	4	5	6	7	8	9	10	11
–	–	–	–	–	–	–	–	–	–	–

2. Характеристики здания, сооружения, объекта незавершенного строительства с кадастровым номером (обозначением) 53:23:8624303:1669

№ п/п	Наименование характеристики	Значение характеристики
1	2	3
1	Вид объекта недвижимости	Здание
2	Ранее присвоенный государственный учетный номер здания, сооружения, объекта незавершенного строительства (кадастровый, инвентарный или условный номер)	–
3	Кадастровый номер земельного участка (земельных участков), в границах которого (которых) расположено здание, сооружение, объект незавершенного строительства	–
4	Номер кадастрового квартала (кадастровых кварталов), в пределах которого (которых) расположено здание, сооружение, объект незавершенного строительства	53:23:8624303
5	Адрес здания, сооружения, объекта незавершенного строительства	Новгородская обл, Великий Новгород г, Гск Вече Комплекс 1 тер, 42 гараж
	Местоположение здания, сооружения, объекта незавершенного строительства	–
	Дополнительные сведения о местоположении	блок 2
6	Иные сведения	–

Описание местоположения здания, сооружения, объекта незавершенного строительства на земельном участке

**1. Сведения о характерных точках контура
вид объекта недвижимости (здание, сооружение, объект незавершенного строительства)**

Здание
кадастровый номер (обозначение) 53:23:8624303:1670
Зона № –

Номер контура	Номера характерных точек контура	Существующие			Уточненные			Метод определения координат	Средняя квадратическая погрешность определения координат характерной точки (Mt), м	Формулы, примененные для расчета средней квадратической погрешности определения координат характерной точки (Mt), м
		Координаты, м		R, м	Координаты, м		R, м			
		X	Y		X	Y				
1	2	3	4	5	6	7	8	9	10	11
–	–	–	–	–	–	–	–	–	–	–

2. Характеристики здания, сооружения, объекта незавершенного строительства с кадастровым номером (обозначением) 53:23:8624303:1670

№ п/п	Наименование характеристики	Значение характеристики
1	2	3
1	Вид объекта недвижимости	Здание
2	Ранее присвоенный государственный учетный номер здания, сооружения, объекта незавершенного строительства (кадастровый, инвентарный или условный номер)	–
3	Кадастровый номер земельного участка (земельных участков), в границах которого (которых) расположено здание, сооружение, объект незавершенного строительства	–
4	Номер кадастрового квартала (кадастровых кварталов), в пределах которого (которых) расположено здание, сооружение, объект незавершенного строительства	53:23:8624303
5	Адрес здания, сооружения, объекта незавершенного строительства	Новгородская обл, Великий Новгород г, Гск Вече Комплекс 2 тер, 15 гараж
	Местоположение здания,	–

	сооружения, объекта незавершенного строительства	
	Дополнительные сведения о местоположении	блок 1
6	Иные сведения	—

Описание местоположения здания, сооружения, объекта незавершенного строительства на земельном участке

**1. Сведения о характерных точках контура
вид объекта недвижимости (здание, сооружение, объект незавершенного строительства)
Здание
кадастровый номер (обозначение) 53:23:8624303:1671
Зона № —**

Номер контура	Номера характерных точек контура	Существующие			Уточненные			Метод определения координат	Средняя квадратическая погрешность определения координат характерной точки (Mt), м	Формулы, примененные для расчета средней квадратической погрешности определения координат характерной точки (Mt), м
		Координаты, м		R, м	Координаты, м		R, м			
		X	Y		X	Y				
1	2	3	4	5	6	7	8	9	10	11
—	—	—	—	—	—	—	—	—	—	—

2. Характеристики здания, сооружения, объекта незавершенного строительства с кадастровым номером (обозначением) 53:23:8624303:1671

№ п/п	Наименование характеристики	Значение характеристики
1	2	3
1	Вид объекта недвижимости	Здание
2	Ранее присвоенный государственный учетный номер здания, сооружения, объекта незавершенного строительства (кадастровый, инвентарный или условный номер)	—
3	Кадастровый номер земельного участка (земельных участков), в границах которого (которых) расположено здание, сооружение, объект незавершенного строительства	—
4	Номер кадастрового квартала (кадастровых кварталов), в	53:23:8624303

	пределах которого (которых) расположено здание, сооружение, объект незавершенного строительства	
5	Адрес здания, сооружения, объекта незавершенного строительства	Новгородская обл, Великий Новгород г, Гск Вече Комплекс 2 тер, 8 гараж
	Местоположение здания, сооружения, объекта незавершенного строительства	—
	Дополнительные сведения о местоположении	блок 2
6	Иные сведения	—

Описание местоположения здания, сооружения, объекта незавершенного строительства на земельном участке

**1. Сведения о характерных точках контура
вид объекта недвижимости (здание, сооружение, объект незавершенного строительства)**

Здание
кадастровый номер (обозначение) 53:23:8624303:1672
Зона № —

Номер контура	Номера характерных точек контура	Существующие			Уточненные			Метод определения координат	Средняя квадратическая погрешность определения координат характерной точки (Mt), м	Формулы, примененные для расчета средней квадратической погрешности определения координат характерной точки (Mt), м
		Координаты, м		R, м	Координаты, м		R, м			
		X	Y		X	Y				
1	2	3	4	5	6	7	8	9	10	11
—	—	—	—	—	—	—	—	—	—	—

2. Характеристики здания, сооружения, объекта незавершенного строительства с кадастровым номером (обозначением) 53:23:8624303:1672

№ п/п	Наименование характеристики	Значение характеристики
1	2	3
1	Вид объекта недвижимости	Здание
2	Ранее присвоенный государственный учетный номер здания, сооружения, объекта незавершенного строительства (кадастровый, инвентарный или условный номер)	—

3	Кадастровый номер земельного участка (земельных участков), в границах которого (которых) расположено здание, сооружение, объект незавершенного строительства	—
4	Номер кадастрового квартала (кадастровых кварталов), в пределах которого (которых) расположено здание, сооружение, объект незавершенного строительства	53:23:8624303
5	Адрес здания, сооружения, объекта незавершенного строительства	Новгородская обл, Великий Новгород г, Гск Вече Комплекс 1 тер, 96 гараж
	Местоположение здания, сооружения, объекта незавершенного строительства	—
	Дополнительные сведения о местоположении	блок 1
6	Иные сведения	—

Описание местоположения здания, сооружения, объекта незавершенного строительства на земельном участке

**1. Сведения о характерных точках контура
вид объекта недвижимости (здание, сооружение, объект незавершенного строительства)**

Здание
кадастровый номер (обозначение) 53:23:8624303:1674
Зона № —

Номер контура	Номера характерных точек контура	Существующие			Уточненные			Метод определения координат	Средняя квадратическая погрешность определения координат характерной точки (Mt), м	Формулы, примененные для расчета средней квадратической погрешности определения координат характерной точки (Mt), м
		Координаты, м		R, м	Координаты, м		R, м			
		X	Y		X	Y				
1	2	3	4	5	6	7	8	9	10	11
—	—	—	—	—	—	—	—	—	—	—

2. Характеристики здания, сооружения, объекта незавершенного строительства с кадастровым номером (обозначением) 53:23:8624303:1674

№ п/п	Наименование характеристики	Значение характеристики
1	2	3

ура	терн ых точек конту ра	X	Y	X	Y	координ ат	тическ ая погреш ность опреде ления коорди нат характ ерной точки (Mt), м	средней квадратическо й погрешности определения координат характерной точки (Mt), м		
1	2	3	4	5	6	7	8	9	10	11
–	–	–	–	–	–	–	–	–	–	–

2. Характеристики здания, сооружения, объекта незавершенного строительства с кадастровым номером (обозначением) 53:23:8624303:1676

№ п/п	Наименование характеристики	Значение характеристики
1	2	3
1	Вид объекта недвижимости	Здание
2	Ранее присвоенный государственный учетный номер здания, сооружения, объекта незавершенного строительства (кадастровый, инвентарный или условный номер)	–
3	Кадастровый номер земельного участка (земельных участков), в границах которого (которых) расположено здание, сооружение, объект незавершенного строительства	–
4	Номер кадастрового квартала (кадастровых кварталов), в пределах которого (которых) расположено здание, сооружение, объект незавершенного строительства	53:23:8624303
5	Адрес здания, сооружения, объекта незавершенного строительства	Новгородская обл, Великий Новгород г, Лужское ш
	Местоположение здания, сооружения, объекта незавершенного строительства	–
	Дополнительные сведения о местоположении	–
6	Иные сведения	–

Описание местоположения здания, сооружения, объекта незавершенного строительства на земельном участке

**1. Сведения о характерных точках контура
вид объекта недвижимости (здание, сооружение, объект незавершенного строительства)**

Здание

кадастровый номер (обозначение) 53:23:8624303:1677

Зона № –

Номер контура	Номера характерных точек контура	Существующие			Уточненные			Метод определения координат	Средняя квадратическая погрешность определения координат характерной точки (Mt), м	Формулы, примененные для расчета средней квадратической погрешности определения координат характерной точки (Mt), м
		Координаты, м		R, м	Координаты, м		R, м			
		X	Y		X	Y				
1	2	3	4	5	6	7	8	9	10	11
–	–	–	–	–	–	–	–	–	–	–

2. Характеристики здания, сооружения, объекта незавершенного строительства с кадастровым номером (обозначением) 53:23:8624303:1677

№ п/п	Наименование характеристики	Значение характеристики
1	2	3
1	Вид объекта недвижимости	Здание
2	Ранее присвоенный государственный учетный номер здания, сооружения, объекта незавершенного строительства (кадастровый, инвентарный или условный номер)	–
3	Кадастровый номер земельного участка (земельных участков), в границах которого (которых) расположено здание, сооружение, объект незавершенного строительства	–
4	Номер кадастрового квартала (кадастровых кварталов), в пределах которого (которых) расположено здание, сооружение, объект незавершенного строительства	53:23:8624303
5	Адрес здания, сооружения, объекта незавершенного строительства	Новгородская обл, Великий Новгород г, Лужское ш
	Местоположение здания,	–

	сооружения, объекта незавершенного строительства	
	Дополнительные сведения о местоположении	—
6	Иные сведения	—

Описание местоположения здания, сооружения, объекта незавершенного строительства на земельном участке

**1. Сведения о характерных точках контура
вид объекта недвижимости (здание, сооружение, объект незавершенного строительства)
Здание
кадастровый номер (обозначение) 53:23:8624303:1678
Зона № —**

Номер контура	Номера характерных точек контура	Существующие			Уточненные			Метод определения координат	Средняя квадратическая погрешность определения координат характерной точки (Mt), м	Формулы, примененные для расчета средней квадратической погрешности определения координат характерной точки (Mt), м
		Координаты, м		R, м	Координаты, м		R, м			
		X	Y		X	Y				
1	2	3	4	5	6	7	8	9	10	11
—	—	—	—	—	—	—	—	—	—	—

2. Характеристики здания, сооружения, объекта незавершенного строительства с кадастровым номером (обозначением) 53:23:8624303:1678

№ п/п	Наименование характеристики	Значение характеристики
1	2	3
1	Вид объекта недвижимости	Здание
2	Ранее присвоенный государственный учетный номер здания, сооружения, объекта незавершенного строительства (кадастровый, инвентарный или условный номер)	—
3	Кадастровый номер земельного участка (земельных участков), в границах которого (которых) расположено здание, сооружение, объект незавершенного строительства	—
4	Номер кадастрового квартала (кадастровых кварталов), в	53:23:8624303

	пределах которого (которых) расположено здание, сооружение, объект незавершенного строительства	
5	Адрес здания, сооружения, объекта незавершенного строительства	Новгородская обл, Великий Новгород г, Гск Вече Комплекс 2 тер, 9 гараж
	Местоположение здания, сооружения, объекта незавершенного строительства	—
	Дополнительные сведения о местоположении	—
6	Иные сведения	—

Описание местоположения здания, сооружения, объекта незавершенного строительства на земельном участке

**1. Сведения о характерных точках контура
вид объекта недвижимости (здание, сооружение, объект незавершенного строительства)**

Здание
кадастровый номер (обозначение) 53:23:8624303:1679
Зона № —

Номер контура	Номера характерных точек контура	Существующие			Уточненные			Метод определения координат	Средняя квадратическая погрешность определения координат характерной точки (Mt), м	Формулы, примененные для расчета средней квадратической погрешности определения координат характерной точки (Mt), м
		Координаты, м		R, м	Координаты, м		R, м			
		X	Y		X	Y				
1	2	3	4	5	6	7	8	9	10	11
—	—	—	—	—	—	—	—	—	—	—

2. Характеристики здания, сооружения, объекта незавершенного строительства с кадастровым номером (обозначением) 53:23:8624303:1679

№ п/п	Наименование характеристики	Значение характеристики
1	2	3
1	Вид объекта недвижимости	Здание
2	Ранее присвоенный государственный учетный номер здания, сооружения, объекта незавершенного строительства (кадастровый, инвентарный или условный номер)	—

3	Кадастровый номер земельного участка (земельных участков), в границах которого (которых) расположено здание, сооружение, объект незавершенного строительства	—
4	Номер кадастрового квартала (кадастровых кварталов), в пределах которого (которых) расположено здание, сооружение, объект незавершенного строительства	53:23:8624303
5	Адрес здания, сооружения, объекта незавершенного строительства	Новгородская обл, Великий Новгород г, Гск Вече Комплекс 1 тер, 82 гараж
	Местоположение здания, сооружения, объекта незавершенного строительства	—
	Дополнительные сведения о местоположении	блок 1
6	Иные сведения	—

Описание местоположения здания, сооружения, объекта незавершенного строительства на земельном участке

**1. Сведения о характерных точках контура
вид объекта недвижимости (здание, сооружение, объект незавершенного строительства)**

Здание
кадастровый номер (обозначение) 53:23:8624303:1680
Зона № —

Номер контура	Номера характерных точек контура	Существующие			Уточненные			Метод определения координат	Средняя квадратическая погрешность определения координат характерной точки (Mt), м	Формулы, примененные для расчета средней квадратической погрешности определения координат характерной точки (Mt), м
		Координаты, м		R, м	Координаты, м		R, м			
		X	Y		X	Y				
1	2	3	4	5	6	7	8	9	10	11
—	—	—	—	—	—	—	—	—	—	—

2. Характеристики здания, сооружения, объекта незавершенного строительства с кадастровым номером (обозначением) 53:23:8624303:1680

№ п/п	Наименование характеристики	Значение характеристики
1	2	3

ура	терн ых точек конту ра	X	Y	X	Y	координ ат	тическ ая погреш ность опреде ления коорди нат характ ерной точки (Mt), м	средней квадратическо й погрешности определения координат характерной точки (Mt), м		
1	2	3	4	5	6	7	8	9	10	11
–	–	–	–	–	–	–	–	–	–	–

2. Характеристики здания, сооружения, объекта незавершенного строительства с кадастровым номером (обозначением) 53:23:8624303:1682

№ п/п	Наименование характеристики	Значение характеристики
1	2	3
1	Вид объекта недвижимости	Здание
2	Ранее присвоенный государственный учетный номер здания, сооружения, объекта незавершенного строительства (кадастровый, инвентарный или условный номер)	–
3	Кадастровый номер земельного участка (земельных участков), в границах которого (которых) расположено здание, сооружение, объект незавершенного строительства	–
4	Номер кадастрового квартала (кадастровых кварталов), в пределах которого (которых) расположено здание, сооружение, объект незавершенного строительства	53:23:8624303
5	Адрес здания, сооружения, объекта незавершенного строительства	Новгородская обл, Великий Новгород г, Лужское ш, 179Б гараж
	Местоположение здания, сооружения, объекта незавершенного строительства	–
	Дополнительные сведения о местоположении	–
6	Иные сведения	–

Описание местоположения здания, сооружения, объекта незавершенного строительства на земельном участке

**1. Сведения о характерных точках контура
вид объекта недвижимости (здание, сооружение, объект незавершенного строительства)**

Здание
кадастровый номер (обозначение) 53:23:8624303:1683
Зона № –

Номер контура	Номера характерных точек контура	Существующие			Уточненные			Метод определения координат	Средняя квадратическая погрешность определения координат характерной точки (Mt), м	Формулы, примененные для расчета средней квадратической погрешности определения координат характерной точки (Mt), м
		Координаты, м		R, м	Координаты, м		R, м			
		X	Y		X	Y				
1	2	3	4	5	6	7	8	9	10	11
–	–	–	–	–	–	–	–	–	–	–

2. Характеристики здания, сооружения, объекта незавершенного строительства с кадастровым номером (обозначением) 53:23:8624303:1683

№ п/п	Наименование характеристики	Значение характеристики
1	2	3
1	Вид объекта недвижимости	Здание
2	Ранее присвоенный государственный учетный номер здания, сооружения, объекта незавершенного строительства (кадастровый, инвентарный или условный номер)	–
3	Кадастровый номер земельного участка (земельных участков), в границах которого (которых) расположено здание, сооружение, объект незавершенного строительства	–
4	Номер кадастрового квартала (кадастровых кварталов), в пределах которого (которых) расположено здание, сооружение, объект незавершенного строительства	53:23:8624303
5	Адрес здания, сооружения, объекта незавершенного строительства	Новгородская обл, Великий Новгород г, Лужское ш, 185 гараж
	Местоположение здания,	–

	сооружения, объекта незавершенного строительства	
	Дополнительные сведения о местоположении	—
6	Иные сведения	—

Описание местоположения здания, сооружения, объекта незавершенного строительства на земельном участке

**1. Сведения о характерных точках контура
вид объекта недвижимости (здание, сооружение, объект незавершенного строительства)
Здание
кадастровый номер (обозначение) 53:23:8624303:1684
Зона № —**

Номер контура	Номера характерных точек контура	Существующие			Уточненные			Метод определения координат	Средняя квадратическая погрешность определения координат характерной точки (Mt), м	Формулы, примененные для расчета средней квадратической погрешности определения координат характерной точки (Mt), м
		Координаты, м		R, м	Координаты, м		R, м			
		X	Y		X	Y				
1	2	3	4	5	6	7	8	9	10	11
—	—	—	—	—	—	—	—	—	—	—

2. Характеристики здания, сооружения, объекта незавершенного строительства с кадастровым номером (обозначением) 53:23:8624303:1684

№ п/п	Наименование характеристики	Значение характеристики
1	2	3
1	Вид объекта недвижимости	Здание
2	Ранее присвоенный государственный учетный номер здания, сооружения, объекта незавершенного строительства (кадастровый, инвентарный или условный номер)	—
3	Кадастровый номер земельного участка (земельных участков), в границах которого (которых) расположено здание, сооружение, объект незавершенного строительства	—
4	Номер кадастрового квартала (кадастровых кварталов), в	53:23:8624303

	пределах которого (которых) расположено здание, сооружение, объект незавершенного строительства	
5	Адрес здания, сооружения, объекта незавершенного строительства	Новгородская обл, Великий Новгород г, Лужское ш, 302 гараж
	Местоположение здания, сооружения, объекта незавершенного строительства	—
	Дополнительные сведения о местоположении	основной комплекс
6	Иные сведения	—

Описание местоположения здания, сооружения, объекта незавершенного строительства на земельном участке

1. Сведения о характерных точках контура вид объекта недвижимости (здание, сооружение, объект незавершенного строительства)

Здание
кадастровый номер (обозначение) 53:23:8624303:1685
Зона № —

Номер контура	Номера характерных точек контура	Существующие			Уточненные			Метод определения координат	Средняя квадратическая погрешность определения координат характерной точки (Mt), м	Формулы, примененные для расчета средней квадратической погрешности определения координат характерной точки (Mt), м
		Координаты, м		R, м	Координаты, м		R, м			
		X	Y		X	Y				
1	2	3	4	5	6	7	8	9	10	11
—	—	—	—	—	—	—	—	—	—	—

2. Характеристики здания, сооружения, объекта незавершенного строительства с кадастровым номером (обозначением) 53:23:8624303:1685

№ п/п	Наименование характеристики	Значение характеристики
1	2	3
1	Вид объекта недвижимости	Здание
2	Ранее присвоенный государственный учетный номер здания, сооружения, объекта незавершенного строительства (кадастровый, инвентарный или условный номер)	—

3	Кадастровый номер земельного участка (земельных участков), в границах которого (которых) расположено здание, сооружение, объект незавершенного строительства	—
4	Номер кадастрового квартала (кадастровых кварталов), в пределах которого (которых) расположено здание, сооружение, объект незавершенного строительства	53:23:8624303
5	Адрес здания, сооружения, объекта незавершенного строительства	Новгородская обл, Великий Новгород г, Лужское ш, 366 гараж
	Местоположение здания, сооружения, объекта незавершенного строительства	—
	Дополнительные сведения о местоположении	—
6	Иные сведения	—

Описание местоположения здания, сооружения, объекта незавершенного строительства на земельном участке

1. Сведения о характерных точках контура вид объекта недвижимости (здание, сооружение, объект незавершенного строительства)

Здание
кадастровый номер (обозначение) 53:23:8624303:1686
 Зона № —

Номер контура	Номера характерных точек контура	Существующие			Уточненные			Метод определения координат	Средняя квадратическая погрешность определения координат характерной точки (Mt), м	Формулы, примененные для расчета средней квадратической погрешности определения координат характерной точки (Mt), м
		Координаты, м		R, м	Координаты, м		R, м			
		X	Y		X	Y				
1	2	3	4	5	6	7	8	9	10	11
—	—	—	—	—	—	—	—	—	—	—

2. Характеристики здания, сооружения, объекта незавершенного строительства с кадастровым номером (обозначением) 53:23:8624303:1686

№ п/п	Наименование характеристики	Значение характеристики
1	2	3

ура	терн ых точек конту ра	X	Y	X	Y	координ ат	тическ ая погреш ность опреде ления коорди нат характ ерной точки (Mt), м	средней квадратическо й погрешности определения координат характерной точки (Mt), м		
1	2	3	4	5	6	7	8	9	10	11
–	–	–	–	–	–	–	–	–	–	–

2. Характеристики здания, сооружения, объекта незавершенного строительства с кадастровым номером (обозначением) 53:23:8624303:1688

№ п/п	Наименование характеристики	Значение характеристики
1	2	3
1	Вид объекта недвижимости	Здание
2	Ранее присвоенный государственный учетный номер здания, сооружения, объекта незавершенного строительства (кадастровый, инвентарный или условный номер)	–
3	Кадастровый номер земельного участка (земельных участков), в границах которого (которых) расположено здание, сооружение, объект незавершенного строительства	–
4	Номер кадастрового квартала (кадастровых кварталов), в пределах которого (которых) расположено здание, сооружение, объект незавершенного строительства	53:23:8624303
5	Адрес здания, сооружения, объекта незавершенного строительства	Новгородская обл, Великий Новгород г, Гск Азот-6 тер, 45 гараж
	Местоположение здания, сооружения, объекта незавершенного строительства	–
	Дополнительные сведения о местоположении	–
6	Иные сведения	–

Описание местоположения здания, сооружения, объекта незавершенного строительства на земельном участке

**1. Сведения о характерных точках контура
вид объекта недвижимости (здание, сооружение, объект незавершенного строительства)**

Здание
кадастровый номер (обозначение) 53:23:8624303:1689
Зона № –

Номер контура	Номера характерных точек контура	Существующие			Уточненные			Метод определения координат	Средняя квадратическая погрешность определения координат характерной точки (Mt), м	Формулы, примененные для расчета средней квадратической погрешности определения координат характерной точки (Mt), м
		Координаты, м		R, м	Координаты, м		R, м			
		X	Y		X	Y				
1	2	3	4	5	6	7	8	9	10	11
–	–	–	–	–	–	–	–	–	–	–

2. Характеристики здания, сооружения, объекта незавершенного строительства с кадастровым номером (обозначением) 53:23:8624303:1689

№ п/п	Наименование характеристики	Значение характеристики
1	2	3
1	Вид объекта недвижимости	Здание
2	Ранее присвоенный государственный учетный номер здания, сооружения, объекта незавершенного строительства (кадастровый, инвентарный или условный номер)	–
3	Кадастровый номер земельного участка (земельных участков), в границах которого (которых) расположено здание, сооружение, объект незавершенного строительства	–
4	Номер кадастрового квартала (кадастровых кварталов), в пределах которого (которых) расположено здание, сооружение, объект незавершенного строительства	53:23:8624303
5	Адрес здания, сооружения, объекта незавершенного строительства	Новгородская обл, Великий Новгород г, Лужское ш, Азот-6 ГСК, 92 гараж
	Местоположение здания,	–

	сооружения, объекта незавершенного строительства	
	Дополнительные сведения о местоположении	—
6	Иные сведения	—

Описание местоположения здания, сооружения, объекта незавершенного строительства на земельном участке

**1. Сведения о характерных точках контура
вид объекта недвижимости (здание, сооружение, объект незавершенного строительства)
Здание
кадастровый номер (обозначение) 53:23:8624303:1690
Зона № —**

Номер контура	Номера характерных точек контура	Существующие			Уточненные			Метод определения координат	Средняя квадратическая погрешность определения координат характерной точки (Mt), м	Формулы, примененные для расчета средней квадратической погрешности определения координат характерной точки (Mt), м
		Координаты, м		R, м	Координаты, м		R, м			
		X	Y		X	Y				
1	2	3	4	5	6	7	8	9	10	11
—	—	—	—	—	—	—	—	—	—	—

2. Характеристики здания, сооружения, объекта незавершенного строительства с кадастровым номером (обозначением) 53:23:8624303:1690

№ п/п	Наименование характеристики	Значение характеристики
1	2	3
1	Вид объекта недвижимости	Здание
2	Ранее присвоенный государственный учетный номер здания, сооружения, объекта незавершенного строительства (кадастровый, инвентарный или условный номер)	—
3	Кадастровый номер земельного участка (земельных участков), в границах которого (которых) расположено здание, сооружение, объект незавершенного строительства	—
4	Номер кадастрового квартала (кадастровых кварталов), в	53:23:8624303

	пределах которого (которых) расположено здание, сооружение, объект незавершенного строительства	
5	Адрес здания, сооружения, объекта незавершенного строительства	Новгородская обл, Великий Новгород г, Лужское ш, Азот-6 ГСК, 114 гараж
	Местоположение здания, сооружения, объекта незавершенного строительства	—
	Дополнительные сведения о местоположении	—
6	Иные сведения	—

Описание местоположения здания, сооружения, объекта незавершенного строительства на земельном участке

1. Сведения о характерных точках контура вид объекта недвижимости (здание, сооружение, объект незавершенного строительства)

Здание
кадастровый номер (обозначение) 53:23:8624303:1691
Зона № —

Номер контура	Номера характерных точек контура	Существующие			Уточненные			Метод определения координат	Средняя квадратическая погрешность определения координат характерной точки (Mt), м	Формулы, примененные для расчета средней квадратической погрешности определения координат характерной точки (Mt), м
		Координаты, м		R, м	Координаты, м		R, м			
		X	Y		X	Y				
1	2	3	4	5	6	7	8	9	10	11
—	—	—	—	—	—	—	—	—	—	—

2. Характеристики здания, сооружения, объекта незавершенного строительства с кадастровым номером (обозначением) 53:23:8624303:1691

№ п/п	Наименование характеристики	Значение характеристики
1	2	3
1	Вид объекта недвижимости	Здание
2	Ранее присвоенный государственный учетный номер здания, сооружения, объекта незавершенного строительства (кадастровый, инвентарный или условный номер)	—

3	Кадастровый номер земельного участка (земельных участков), в границах которого (которых) расположено здание, сооружение, объект незавершенного строительства	—
4	Номер кадастрового квартала (кадастровых кварталов), в пределах которого (которых) расположено здание, сооружение, объект незавершенного строительства	53:23:8624303
5	Адрес здания, сооружения, объекта незавершенного строительства	Новгородская обл, Великий Новгород г, Лужское ш, Вече ГСК, 13 гараж
	Местоположение здания, сооружения, объекта незавершенного строительства	—
	Дополнительные сведения о местоположении	—
6	Иные сведения	—

Описание местоположения здания, сооружения, объекта незавершенного строительства на земельном участке

1. Сведения о характерных точках контура вид объекта недвижимости (здание, сооружение, объект незавершенного строительства)

Здание
кадастровый номер (обозначение) 53:23:8624303:1692
Зона № —

Номер контура	Номера характерных точек контура	Существующие			Уточненные			Метод определения координат	Средняя квадратическая погрешность определения координат характерной точки (Mt), м	Формулы, примененные для расчета средней квадратической погрешности определения координат характерной точки (Mt), м
		Координаты, м		R, м	Координаты, м		R, м			
		X	Y		X	Y				
1	2	3	4	5	6	7	8	9	10	11
—	—	—	—	—	—	—	—	—	—	—

2. Характеристики здания, сооружения, объекта незавершенного строительства с кадастровым номером (обозначением) 53:23:8624303:1692

№ п/п	Наименование характеристики	Значение характеристики
1	2	3

									(Mt), м	
1	2	3	4	5	6	7	8	9	10	11
—	—	—	—	—	—	—	—	—	—	—
2. Характеристики здания, сооружения, объекта незавершенного строительства с кадастровым номером (обозначением) <u>53:23:8624303:1693</u>										
№ п/п	Наименование характеристики				Значение характеристики					
1	2				3					
1	Вид объекта недвижимости				Здание					
2	Ранее присвоенный государственный учетный номер здания, сооружения, объекта незавершенного строительства (кадастровый, инвентарный или условный номер)				—					
3	Кадастровый номер земельного участка (земельных участков), в границах которого (которых) расположено здание, сооружение, объект незавершенного строительства				—					
4	Номер кадастрового квартала (кадастровых кварталов), в пределах которого (которых) расположено здание, сооружение, объект незавершенного строительства				53:23:8624303					
5	Адрес здания, сооружения, объекта незавершенного строительства				Новгородская обл, Великий Новгород г, Лужское ш, Скот ГСК, 12 гараж					
	Местоположение здания, сооружения, объекта незавершенного строительства				—					
	Дополнительные сведения о местоположении				—					
6	Иные сведения				—					
Описание местоположения здания, сооружения, объекта незавершенного строительства на земельном участке										
1. Сведения о характерных точках контура										
вид объекта недвижимости (здание, сооружение, объект незавершенного строительства)										
<u>Здание</u>										
кадастровый номер (обозначение) <u>53:23:8624303:1694</u>										
Зона № <u>—</u>										
Номер конт	Номера харак	Существующие		Уточненные		Метод определения	Средняя квадра	Формулы, примененные для расчета		
		Координаты, м	R, м	Координаты, м	R, м					

ура	терн ых точек конту ра	X	Y	X	Y	координ ат	тическ ая погреш ность опреде ления коорди нат характ ерной точки (Mt), м	средней квадратическо й погрешности определения координат характерной точки (Mt), м		
1	2	3	4	5	6	7	8	9	10	11
–	–	–	–	–	–	–	–	–	–	–

2. Характеристики здания, сооружения, объекта незавершенного строительства с кадастровым номером (обозначением) 53:23:8624303:1694

№ п/п	Наименование характеристики	Значение характеристики
1	2	3
1	Вид объекта недвижимости	Здание
2	Ранее присвоенный государственный учетный номер здания, сооружения, объекта незавершенного строительства (кадастровый, инвентарный или условный номер)	–
3	Кадастровый номер земельного участка (земельных участков), в границах которого (которых) расположено здание, сооружение, объект незавершенного строительства	–
4	Номер кадастрового квартала (кадастровых кварталов), в пределах которого (которых) расположено здание, сооружение, объект незавершенного строительства	53:23:8624303
5	Адрес здания, сооружения, объекта незавершенного строительства	Новгородская обл, Великий Новгород г, Лужское ш, Скот ГСК, 2 гараж
	Местоположение здания, сооружения, объекта незавершенного строительства	–
	Дополнительные сведения о местоположении	–
6	Иные сведения	–

Описание местоположения здания, сооружения, объекта незавершенного строительства на земельном участке

**1. Сведения о характерных точках контура
вид объекта недвижимости (здание, сооружение, объект незавершенного строительства)**

Здание
кадастровый номер (обозначение) 53:23:8624303:1695
Зона № –

Номер контура	Номера характерных точек контура	Существующие			Уточненные			Метод определения координат	Средняя квадратическая погрешность определения координат характерной точки (Mt), м	Формулы, примененные для расчета средней квадратической погрешности определения координат характерной точки (Mt), м
		Координаты, м		R, м	Координаты, м		R, м			
		X	Y		X	Y				
1	2	3	4	5	6	7	8	9	10	11
–	–	–	–	–	–	–	–	–	–	–

2. Характеристики здания, сооружения, объекта незавершенного строительства с кадастровым номером (обозначением) 53:23:8624303:1695

№ п/п	Наименование характеристики	Значение характеристики
1	2	3
1	Вид объекта недвижимости	Здание
2	Ранее присвоенный государственный учетный номер здания, сооружения, объекта незавершенного строительства (кадастровый, инвентарный или условный номер)	–
3	Кадастровый номер земельного участка (земельных участков), в границах которого (которых) расположено здание, сооружение, объект незавершенного строительства	–
4	Номер кадастрового квартала (кадастровых кварталов), в пределах которого (которых) расположено здание, сооружение, объект незавершенного строительства	53:23:8624303
5	Адрес здания, сооружения, объекта незавершенного строительства	Новгородская обл, Великий Новгород г, Гск Скот тер, 24 гараж
	Местоположение здания,	–

	сооружения, объекта незавершенного строительства	
	Дополнительные сведения о местоположении	—
6	Иные сведения	—

Описание местоположения здания, сооружения, объекта незавершенного строительства на земельном участке

**1. Сведения о характерных точках контура
вид объекта недвижимости (здание, сооружение, объект незавершенного строительства)
Здание
кадастровый номер (обозначение) 53:23:8624303:1696
Зона № —**

Номер контура	Номера характерных точек контура	Существующие			Уточненные			Метод определения координат	Средняя квадратическая погрешность определения координат характерной точки (Mt), м	Формулы, примененные для расчета средней квадратической погрешности определения координат характерной точки (Mt), м
		Координаты, м		R, м	Координаты, м		R, м			
		X	Y		X	Y				
1	2	3	4	5	6	7	8	9	10	11
—	—	—	—	—	—	—	—	—	—	—

2. Характеристики здания, сооружения, объекта незавершенного строительства с кадастровым номером (обозначением) 53:23:8624303:1696

№ п/п	Наименование характеристики	Значение характеристики
1	2	3
1	Вид объекта недвижимости	Здание
2	Ранее присвоенный государственный учетный номер здания, сооружения, объекта незавершенного строительства (кадастровый, инвентарный или условный номер)	—
3	Кадастровый номер земельного участка (земельных участков), в границах которого (которых) расположено здание, сооружение, объект незавершенного строительства	—
4	Номер кадастрового квартала (кадастровых кварталов), в	53:23:8624303

	пределах которого (которых) расположено здание, сооружение, объект незавершенного строительства	
5	Адрес здания, сооружения, объекта незавершенного строительства	Новгородская обл, Великий Новгород тер, Лужское ш
	Местоположение здания, сооружения, объекта незавершенного строительства	—
	Дополнительные сведения о местоположении	—
6	Иные сведения	—

Описание местоположения здания, сооружения, объекта незавершенного строительства на земельном участке

**1. Сведения о характерных точках контура
вид объекта недвижимости (здание, сооружение, объект незавершенного строительства)**

Здание
кадастровый номер (обозначение) 53:23:8624303:1697
Зона № —

Номер контура	Номера характерных точек контура	Существующие			Уточненные			Метод определения координат	Средняя квадратическая погрешность определения координат характерной точки (Mt), м	Формулы, примененные для расчета средней квадратической погрешности определения координат характерной точки (Mt), м
		Координаты, м		R, м	Координаты, м		R, м			
		X	Y		X	Y				
1	2	3	4	5	6	7	8	9	10	11
—	—	—	—	—	—	—	—	—	—	—

2. Характеристики здания, сооружения, объекта незавершенного строительства с кадастровым номером (обозначением) 53:23:8624303:1697

№ п/п	Наименование характеристики	Значение характеристики
1	2	3
1	Вид объекта недвижимости	Здание
2	Ранее присвоенный государственный учетный номер здания, сооружения, объекта незавершенного строительства (кадастровый, инвентарный или условный номер)	—

3	Кадастровый номер земельного участка (земельных участков), в границах которого (которых) расположено здание, сооружение, объект незавершенного строительства	—
4	Номер кадастрового квартала (кадастровых кварталов), в пределах которого (которых) расположено здание, сооружение, объект незавершенного строительства	53:23:8624303
5	Адрес здания, сооружения, объекта незавершенного строительства	Новгородская обл, Великий Новгород г, Лужское ш, Уют ГСК, 9 гараж
	Местоположение здания, сооружения, объекта незавершенного строительства	—
	Дополнительные сведения о местоположении	—
6	Иные сведения	—

Описание местоположения здания, сооружения, объекта незавершенного строительства на земельном участке

**1. Сведения о характерных точках контура
вид объекта недвижимости (здание, сооружение, объект незавершенного строительства)**

Здание
кадастровый номер (обозначение) 53:23:8624303:1698
Зона № —

Номер контура	Номера характерных точек контура	Существующие			Уточненные			Метод определения координат	Средняя квадратическая погрешность определения координат характерной точки (Mt), м	Формулы, примененные для расчета средней квадратической погрешности определения координат характерной точки (Mt), м
		Координаты, м		R, м	Координаты, м		R, м			
		X	Y		X	Y				
1	2	3	4	5	6	7	8	9	10	11
—	—	—	—	—	—	—	—	—	—	—

2. Характеристики здания, сооружения, объекта незавершенного строительства с кадастровым номером (обозначением) 53:23:8624303:1698

№ п/п	Наименование характеристики	Значение характеристики
1	2	3

ура	терн ых точек конту ра	X	Y	X	Y	координ ат	тическ ая погреш ность опреде ления коорди нат характ ерной точки (Mt), м	средней квадратическо й погрешности определения координат характерной точки (Mt), м		
1	2	3	4	5	6	7	8	9	10	11
–	–	–	–	–	–	–	–	–	–	–

2. Характеристики здания, сооружения, объекта незавершенного строительства с кадастровым номером (обозначением) 53:23:8624303:1700

№ п/п	Наименование характеристики	Значение характеристики
1	2	3
1	Вид объекта недвижимости	Здание
2	Ранее присвоенный государственный учетный номер здания, сооружения, объекта незавершенного строительства (кадастровый, инвентарный или условный номер)	–
3	Кадастровый номер земельного участка (земельных участков), в границах которого (которых) расположено здание, сооружение, объект незавершенного строительства	–
4	Номер кадастрового квартала (кадастровых кварталов), в пределах которого (которых) расположено здание, сооружение, объект незавершенного строительства	53:23:8624303
5	Адрес здания, сооружения, объекта незавершенного строительства	Новгородская обл, Великий Новгород г, Основной комплекс по Лужскому шоссе кв23 гск, 152 гараж
	Местоположение здания, сооружения, объекта незавершенного строительства	–
	Дополнительные сведения о местоположении	–
6	Иные сведения	–

Описание местоположения здания, сооружения, объекта незавершенного строительства на земельном участке

**1. Сведения о характерных точках контура
вид объекта недвижимости (здание, сооружение, объект незавершенного строительства)**

Здание

кадастровый номер (обозначение) 53:23:8624303:1701

Зона № –

Номер контура	Номера характерных точек контура	Существующие			Уточненные			Метод определения координат	Средняя квадратическая погрешность определения координат характерной точки (Mt), м	Формулы, примененные для расчета средней квадратической погрешности определения координат характерной точки (Mt), м
		Координаты, м		R, м	Координаты, м		R, м			
		X	Y		X	Y				
1	2	3	4	5	6	7	8	9	10	11
–	–	–	–	–	–	–	–	–	–	–

2. Характеристики здания, сооружения, объекта незавершенного строительства с кадастровым номером (обозначением) 53:23:8624303:1701

№ п/п	Наименование характеристики	Значение характеристики
1	2	3
1	Вид объекта недвижимости	Здание
2	Ранее присвоенный государственный учетный номер здания, сооружения, объекта незавершенного строительства (кадастровый, инвентарный или условный номер)	–
3	Кадастровый номер земельного участка (земельных участков), в границах которого (которых) расположено здание, сооружение, объект незавершенного строительства	–
4	Номер кадастрового квартала (кадастровых кварталов), в пределах которого (которых) расположено здание, сооружение, объект незавершенного строительства	53:23:8624303
5	Адрес здания, сооружения, объекта незавершенного строительства	Новгородская обл, Великий Новгород г, Гск Вече Комплекс 2 тер, 15 гараж
	Местоположение здания,	–

	сооружения, объекта незавершенного строительства	
	Дополнительные сведения о местоположении	—
6	Иные сведения	—

Описание местоположения здания, сооружения, объекта незавершенного строительства на земельном участке

**1. Сведения о характерных точках контура
вид объекта недвижимости (здание, сооружение, объект незавершенного строительства)
Здание
кадастровый номер (обозначение) 53:23:8624303:1702
Зона № —**

Номер контура	Номера характерных точек контура	Существующие			Уточненные			Метод определения координат	Средняя квадратическая погрешность определения координат характерной точки (Mt), м	Формулы, примененные для расчета средней квадратической погрешности определения координат характерной точки (Mt), м
		Координаты, м		R, м	Координаты, м		R, м			
		X	Y		X	Y				
1	2	3	4	5	6	7	8	9	10	11
—	—	—	—	—	—	—	—	—	—	—

2. Характеристики здания, сооружения, объекта незавершенного строительства с кадастровым номером (обозначением) 53:23:8624303:1702

№ п/п	Наименование характеристики	Значение характеристики
1	2	3
1	Вид объекта недвижимости	Здание
2	Ранее присвоенный государственный учетный номер здания, сооружения, объекта незавершенного строительства (кадастровый, инвентарный или условный номер)	—
3	Кадастровый номер земельного участка (земельных участков), в границах которого (которых) расположено здание, сооружение, объект незавершенного строительства	—
4	Номер кадастрового квартала (кадастровых кварталов), в	53:23:8624303

	пределах которого (которых) расположено здание, сооружение, объект незавершенного строительства	
5	Адрес здания, сооружения, объекта незавершенного строительства	Новгородская обл, Великий Новгород г, Лужское шоссе, основной комплекс тер, 151 гараж
	Местоположение здания, сооружения, объекта незавершенного строительства	—
	Дополнительные сведения о местоположении	—
6	Иные сведения	—

Описание местоположения здания, сооружения, объекта незавершенного строительства на земельном участке

1. Сведения о характерных точках контура вид объекта недвижимости (здание, сооружение, объект незавершенного строительства)

Здание
кадастровый номер (обозначение) 53:23:8624303:1703
Зона № —

Номер контура	Номера характерных точек контура	Существующие			Уточненные			Метод определения координат	Средняя квадратическая погрешность определения координат характерной точки (Mt), м	Формулы, примененные для расчета средней квадратической погрешности определения координат характерной точки (Mt), м
		Координаты, м		R, м	Координаты, м		R, м			
		X	Y		X	Y				
1	2	3	4	5	6	7	8	9	10	11
—	—	—	—	—	—	—	—	—	—	—

2. Характеристики здания, сооружения, объекта незавершенного строительства с кадастровым номером (обозначением) 53:23:8624303:1703

№ п/п	Наименование характеристики	Значение характеристики
1	2	3
1	Вид объекта недвижимости	Здание
2	Ранее присвоенный государственный учетный номер здания, сооружения, объекта незавершенного строительства (кадастровый, инвентарный или условный номер)	—

3	Кадастровый номер земельного участка (земельных участков), в границах которого (которых) расположено здание, сооружение, объект незавершенного строительства	—
4	Номер кадастрового квартала (кадастровых кварталов), в пределах которого (которых) расположено здание, сооружение, объект незавершенного строительства	53:23:8624303
5	Адрес здания, сооружения, объекта незавершенного строительства	Новгородская обл, Великий Новгород г, Лужское шоссе, основной комплекс тер, 179Д гараж
	Местоположение здания, сооружения, объекта незавершенного строительства	—
	Дополнительные сведения о местоположении	—
6	Иные сведения	—

Описание местоположения здания, сооружения, объекта незавершенного строительства на земельном участке

**1. Сведения о характерных точках контура
вид объекта недвижимости (здание, сооружение, объект незавершенного строительства)**

Здание
кадастровый номер (обозначение) 53:23:8624303:1704
Зона № —

Номер контура	Номера характерных точек контура	Существующие			Уточненные			Метод определения координат	Средняя квадратическая погрешность определения координат характерной точки (Mt), м	Формулы, примененные для расчета средней квадратической погрешности определения координат характерной точки (Mt), м
		Координаты, м		R, м	Координаты, м		R, м			
		X	Y		X	Y				
1	2	3	4	5	6	7	8	9	10	11
—	—	—	—	—	—	—	—	—	—	—

2. Характеристики здания, сооружения, объекта незавершенного строительства с кадастровым номером (обозначением) 53:23:8624303:1704

№ п/п	Наименование характеристики	Значение характеристики
1	2	3

ура	терн ых точек конту ра	X	Y	X	Y	координ ат	тическ ая погреш ность опреде ления коорди нат характ ерной точки (Mt), м	средней квадратическо й погрешности определения координат характерной точки (Mt), м		
1	2	3	4	5	6	7	8	9	10	11
–	–	–	–	–	–	–	–	–	–	–

2. Характеристики здания, сооружения, объекта незавершенного строительства с кадастровым номером (обозначением) 53:23:8624303:1706

№ п/п	Наименование характеристики	Значение характеристики
1	2	3
1	Вид объекта недвижимости	Здание
2	Ранее присвоенный государственный учетный номер здания, сооружения, объекта незавершенного строительства (кадастровый, инвентарный или условный номер)	–
3	Кадастровый номер земельного участка (земельных участков), в границах которого (которых) расположено здание, сооружение, объект незавершенного строительства	–
4	Номер кадастрового квартала (кадастровых кварталов), в пределах которого (которых) расположено здание, сооружение, объект незавершенного строительства	53:23:8624303
5	Адрес здания, сооружения, объекта незавершенного строительства	Новгородская обл, Великий Новгород г, Основной комплекс по Лужскому шоссе кв23 гск, 20 гараж
	Местоположение здания, сооружения, объекта незавершенного строительства	–
	Дополнительные сведения о местоположении	–
6	Иные сведения	–

Описание местоположения здания, сооружения, объекта незавершенного строительства на земельном участке

**1. Сведения о характерных точках контура
вид объекта недвижимости (здание, сооружение, объект незавершенного строительства)**

Здание
кадастровый номер (обозначение) 53:23:8624303:1707
Зона № –

Номер контура	Номер характерных точек контура	Существующие			Уточненные			Метод определения координат	Средняя квадратическая погрешность определения координат характерной точки (Mt), м	Формулы, примененные для расчета средней квадратической погрешности определения координат характерной точки (Mt), м
		Координаты, м		R, м	Координаты, м		R, м			
		X	Y		X	Y				
1	2	3	4	5	6	7	8	9	10	11
–	–	–	–	–	–	–	–	–	–	–

2. Характеристики здания, сооружения, объекта незавершенного строительства с кадастровым номером (обозначением) 53:23:8624303:1707

№ п/п	Наименование характеристики	Значение характеристики
1	2	3
1	Вид объекта недвижимости	Здание
2	Ранее присвоенный государственный учетный номер здания, сооружения, объекта незавершенного строительства (кадастровый, инвентарный или условный номер)	–
3	Кадастровый номер земельного участка (земельных участков), в границах которого (которых) расположено здание, сооружение, объект незавершенного строительства	–
4	Номер кадастрового квартала (кадастровых кварталов), в пределах которого (которых) расположено здание, сооружение, объект незавершенного строительства	53:23:8624303
5	Адрес здания, сооружения, объекта незавершенного строительства	Новгородская обл, Великий Новгород г
	Местоположение здания,	–

	сооружения, объекта незавершенного строительства	
	Дополнительные сведения о местоположении	—
6	Иные сведения	—

Описание местоположения здания, сооружения, объекта незавершенного строительства на земельном участке

**1. Сведения о характерных точках контура
вид объекта недвижимости (здание, сооружение, объект незавершенного строительства)
Здание
кадастровый номер (обозначение) 53:23:8624303:1708
Зона № —**

Номер контура	Номера характерных точек контура	Существующие			Уточненные			Метод определения координат	Средняя квадратическая погрешность определения координат характерной точки (Mt), м	Формулы, примененные для расчета средней квадратической погрешности определения координат характерной точки (Mt), м
		Координаты, м		R, м	Координаты, м		R, м			
		X	Y		X	Y				
1	2	3	4	5	6	7	8	9	10	11
—	—	—	—	—	—	—	—	—	—	—

2. Характеристики здания, сооружения, объекта незавершенного строительства с кадастровым номером (обозначением) 53:23:8624303:1708

№ п/п	Наименование характеристики	Значение характеристики
1	2	3
1	Вид объекта недвижимости	Здание
2	Ранее присвоенный государственный учетный номер здания, сооружения, объекта незавершенного строительства (кадастровый, инвентарный или условный номер)	—
3	Кадастровый номер земельного участка (земельных участков), в границах которого (которых) расположено здание, сооружение, объект незавершенного строительства	—
4	Номер кадастрового квартала (кадастровых кварталов), в	53:23:8624303

	пределах которого (которых) расположено здание, сооружение, объект незавершенного строительства	
5	Адрес здания, сооружения, объекта незавершенного строительства	Новгородская обл, Великий Новгород г
	Местоположение здания, сооружения, объекта незавершенного строительства	—
	Дополнительные сведения о местоположении	—
6	Иные сведения	—

Описание местоположения здания, сооружения, объекта незавершенного строительства на земельном участке

1. Сведения о характерных точках контура вид объекта недвижимости (здание, сооружение, объект незавершенного строительства)

Здание
кадастровый номер (обозначение) 53:23:8624303:1709
Зона № —

Номер контура	Номера характерных точек контура	Существующие			Уточненные			Метод определения координат	Средняя квадратическая погрешность определения координат характерной точки (Mt), м	Формулы, примененные для расчета средней квадратической погрешности определения координат характерной точки (Mt), м
		Координаты, м		R, м	Координаты, м		R, м			
		X	Y		X	Y				
1	2	3	4	5	6	7	8	9	10	11
—	—	—	—	—	—	—	—	—	—	—

2. Характеристики здания, сооружения, объекта незавершенного строительства с кадастровым номером (обозначением) 53:23:8624303:1709

№ п/п	Наименование характеристики	Значение характеристики
1	2	3
1	Вид объекта недвижимости	Здание
2	Ранее присвоенный государственный учетный номер здания, сооружения, объекта незавершенного строительства (кадастровый, инвентарный или условный номер)	—

3	Кадастровый номер земельного участка (земельных участков), в границах которого (которых) расположено здание, сооружение, объект незавершенного строительства	—
4	Номер кадастрового квартала (кадастровых кварталов), в пределах которого (которых) расположено здание, сооружение, объект незавершенного строительства	53:23:8624303
5	Адрес здания, сооружения, объекта незавершенного строительства	Новгородская обл, Великий Новгород г, Лужское ш, 54 гараж
	Местоположение здания, сооружения, объекта незавершенного строительства	—
	Дополнительные сведения о местоположении	—
6	Иные сведения	—

Описание местоположения здания, сооружения, объекта незавершенного строительства на земельном участке

1. Сведения о характерных точках контура вид объекта недвижимости (здание, сооружение, объект незавершенного строительства)

Здание
кадастровый номер (обозначение) 53:23:8624303:1710
Зона № —

Номер контура	Номера характерных точек контура	Существующие			Уточненные			Метод определения координат	Средняя квадратическая погрешность определения координат характерной точки (Mt), м	Формулы, примененные для расчета средней квадратической погрешности определения координат характерной точки (Mt), м
		Координаты, м		R, м	Координаты, м		R, м			
		X	Y		X	Y				
1	2	3	4	5	6	7	8	9	10	11
—	—	—	—	—	—	—	—	—	—	—

2. Характеристики здания, сооружения, объекта незавершенного строительства с кадастровым номером (обозначением) 53:23:8624303:1710

№ п/п	Наименование характеристики	Значение характеристики
1	2	3

ура	терн ых точек конту ра	X	Y	X	Y	координ ат	тическ ая погреш ность опреде ления коорди нат характ ерной точки (Mt), м	средней квадратическо й погрешности определения координат характерной точки (Mt), м		
1	2	3	4	5	6	7	8	9	10	11
–	–	–	–	–	–	–	–	–	–	–

2. Характеристики здания, сооружения, объекта незавершенного строительства с кадастровым номером (обозначением) 53:23:8624303:1712

№ п/п	Наименование характеристики	Значение характеристики
1	2	3
1	Вид объекта недвижимости	Здание
2	Ранее присвоенный государственный учетный номер здания, сооружения, объекта незавершенного строительства (кадастровый, инвентарный или условный номер)	–
3	Кадастровый номер земельного участка (земельных участков), в границах которого (которых) расположено здание, сооружение, объект незавершенного строительства	–
4	Номер кадастрового квартала (кадастровых кварталов), в пределах которого (которых) расположено здание, сооружение, объект незавершенного строительства	53:23:8624303
5	Адрес здания, сооружения, объекта незавершенного строительства	Новгородская обл, Великий Новгород тер, Лужское ш
	Местоположение здания, сооружения, объекта незавершенного строительства	–
	Дополнительные сведения о местоположении	–
6	Иные сведения	–

Описание местоположения здания, сооружения, объекта незавершенного строительства на земельном участке

**1. Сведения о характерных точках контура
вид объекта недвижимости (здание, сооружение, объект незавершенного строительства)**

Здание
кадастровый номер (обозначение) 53:23:8624303:1713
Зона № –

Номер контура	Номера характерных точек контура	Существующие			Уточненные			Метод определения координат	Средняя квадратическая погрешность определения координат характерной точки (Mt), м	Формулы, примененные для расчета средней квадратической погрешности определения координат характерной точки (Mt), м
		Координаты, м		R, м	Координаты, м		R, м			
		X	Y		X	Y				
1	2	3	4	5	6	7	8	9	10	11
–	–	–	–	–	–	–	–	–	–	–

2. Характеристики здания, сооружения, объекта незавершенного строительства с кадастровым номером (обозначением) 53:23:8624303:1713

№ п/п	Наименование характеристики	Значение характеристики
1	2	3
1	Вид объекта недвижимости	Здание
2	Ранее присвоенный государственный учетный номер здания, сооружения, объекта незавершенного строительства (кадастровый, инвентарный или условный номер)	–
3	Кадастровый номер земельного участка (земельных участков), в границах которого (которых) расположено здание, сооружение, объект незавершенного строительства	–
4	Номер кадастрового квартала (кадастровых кварталов), в пределах которого (которых) расположено здание, сооружение, объект незавершенного строительства	53:23:8624303
5	Адрес здания, сооружения, объекта незавершенного строительства	Новгородская обл, Великий Новгород тер, Лужское ш
	Местоположение здания,	–

	сооружения, объекта незавершенного строительства	
	Дополнительные сведения о местоположении	—
6	Иные сведения	—

Описание местоположения здания, сооружения, объекта незавершенного строительства на земельном участке

**1. Сведения о характерных точках контура
вид объекта недвижимости (здание, сооружение, объект незавершенного строительства)
Здание
кадастровый номер (обозначение) 53:23:8624303:1714
Зона № —**

Номер контура	Номера характерных точек контура	Существующие			Уточненные			Метод определения координат	Средняя квадратическая погрешность определения координат характерной точки (Mt), м	Формулы, примененные для расчета средней квадратической погрешности определения координат характерной точки (Mt), м
		Координаты, м		R, м	Координаты, м		R, м			
		X	Y		X	Y				
1	2	3	4	5	6	7	8	9	10	11
—	—	—	—	—	—	—	—	—	—	—

2. Характеристики здания, сооружения, объекта незавершенного строительства с кадастровым номером (обозначением) 53:23:8624303:1714

№ п/п	Наименование характеристики	Значение характеристики
1	2	3
1	Вид объекта недвижимости	Здание
2	Ранее присвоенный государственный учетный номер здания, сооружения, объекта незавершенного строительства (кадастровый, инвентарный или условный номер)	—
3	Кадастровый номер земельного участка (земельных участков), в границах которого (которых) расположено здание, сооружение, объект незавершенного строительства	—
4	Номер кадастрового квартала (кадастровых кварталов), в	53:23:8624303

	пределах которого (которых) расположено здание, сооружение, объект незавершенного строительства	
5	Адрес здания, сооружения, объекта незавершенного строительства	Новгородская обл, Великий Новгород тер, Лужское ш
	Местоположение здания, сооружения, объекта незавершенного строительства	—
	Дополнительные сведения о местоположении	—
6	Иные сведения	—

Описание местоположения здания, сооружения, объекта незавершенного строительства на земельном участке

1. Сведения о характерных точках контура вид объекта недвижимости (здание, сооружение, объект незавершенного строительства)

Здание
кадастровый номер (обозначение) 53:23:8624303:1715
Зона № —

Номер контура	Номера характерных точек контура	Существующие			Уточненные			Метод определения координат	Средняя квадратическая погрешность определения координат характерной точки (Mt), м	Формулы, примененные для расчета средней квадратической погрешности определения координат характерной точки (Mt), м
		Координаты, м		R, м	Координаты, м		R, м			
		X	Y		X	Y				
1	2	3	4	5	6	7	8	9	10	11
—	—	—	—	—	—	—	—	—	—	—

2. Характеристики здания, сооружения, объекта незавершенного строительства с кадастровым номером (обозначением) 53:23:8624303:1715

№ п/п	Наименование характеристики	Значение характеристики
1	2	3
1	Вид объекта недвижимости	Здание
2	Ранее присвоенный государственный учетный номер здания, сооружения, объекта незавершенного строительства (кадастровый, инвентарный или условный номер)	—

3	Кадастровый номер земельного участка (земельных участков), в границах которого (которых) расположено здание, сооружение, объект незавершенного строительства	—
4	Номер кадастрового квартала (кадастровых кварталов), в пределах которого (которых) расположено здание, сооружение, объект незавершенного строительства	53:23:8624303
5	Адрес здания, сооружения, объекта незавершенного строительства	Новгородская обл, Великий Новгород г, Гск Вече Комплекс 1 тер, 43 гараж
	Местоположение здания, сооружения, объекта незавершенного строительства	—
	Дополнительные сведения о местоположении	блок 2
6	Иные сведения	—

Описание местоположения здания, сооружения, объекта незавершенного строительства на земельном участке

**1. Сведения о характерных точках контура
вид объекта недвижимости (здание, сооружение, объект незавершенного строительства)**

Здание
кадастровый номер (обозначение) 53:23:8624303:1716
Зона № —

Номер контура	Номера характерных точек контура	Существующие			Уточненные			Метод определения координат	Средняя квадратическая погрешность определения координат характерной точки (Mt), м	Формулы, примененные для расчета средней квадратической погрешности определения координат характерной точки (Mt), м
		Координаты, м		R, м	Координаты, м		R, м			
		X	Y		X	Y				
1	2	3	4	5	6	7	8	9	10	11
—	—	—	—	—	—	—	—	—	—	—

2. Характеристики здания, сооружения, объекта незавершенного строительства с кадастровым номером (обозначением) 53:23:8624303:1716

№ п/п	Наименование характеристики	Значение характеристики
1	2	3

ура	терн ых точек конту ра	X	Y	X	Y	координ ат	тическ ая погреш ность опреде ления коорди нат характ ерной точки (Mt), м	средней квадратическо й погрешности определения координат характерной точки (Mt), м		
1	2	3	4	5	6	7	8	9	10	11
–	–	–	–	–	–	–	–	–	–	–

2. Характеристики здания, сооружения, объекта незавершенного строительства с кадастровым номером (обозначением) 53:23:8624303:1718

№ п/п	Наименование характеристики	Значение характеристики
1	2	3
1	Вид объекта недвижимости	Здание
2	Ранее присвоенный государственный учетный номер здания, сооружения, объекта незавершенного строительства (кадастровый, инвентарный или условный номер)	–
3	Кадастровый номер земельного участка (земельных участков), в границах которого (которых) расположено здание, сооружение, объект незавершенного строительства	–
4	Номер кадастрового квартала (кадастровых кварталов), в пределах которого (которых) расположено здание, сооружение, объект незавершенного строительства	53:23:8624303
5	Адрес здания, сооружения, объекта незавершенного строительства	Новгородская обл, Великий Новгород г, Лужское ш, 233 гараж
	Местоположение здания, сооружения, объекта незавершенного строительства	–
	Дополнительные сведения о местоположении	–
6	Иные сведения	–

Описание местоположения здания, сооружения, объекта незавершенного строительства на земельном участке

**1. Сведения о характерных точках контура
вид объекта недвижимости (здание, сооружение, объект незавершенного строительства)**

Здание
кадастровый номер (обозначение) 53:23:8624303:1719
Зона № –

Номер контура	Номера характерных точек контура	Существующие			Уточненные			Метод определения координат	Средняя квадратическая погрешность определения координат характерной точки (Mt), м	Формулы, примененные для расчета средней квадратической погрешности определения координат характерной точки (Mt), м
		Координаты, м		R, м	Координаты, м		R, м			
		X	Y		X	Y				
1	2	3	4	5	6	7	8	9	10	11
–	–	–	–	–	–	–	–	–	–	–

2. Характеристики здания, сооружения, объекта незавершенного строительства с кадастровым номером (обозначением) 53:23:8624303:1719

№ п/п	Наименование характеристики	Значение характеристики
1	2	3
1	Вид объекта недвижимости	Здание
2	Ранее присвоенный государственный учетный номер здания, сооружения, объекта незавершенного строительства (кадастровый, инвентарный или условный номер)	–
3	Кадастровый номер земельного участка (земельных участков), в границах которого (которых) расположено здание, сооружение, объект незавершенного строительства	–
4	Номер кадастрового квартала (кадастровых кварталов), в пределах которого (которых) расположено здание, сооружение, объект незавершенного строительства	53:23:8624303
5	Адрес здания, сооружения, объекта незавершенного строительства	Новгородская обл, Великий Новгород г, Лужское шоссе, кооп. "Уют", квартал 243 тер, 26 гараж
	Местоположение здания,	–

	сооружения, объекта незавершенного строительства	
	Дополнительные сведения о местоположении	—
6	Иные сведения	—

Описание местоположения здания, сооружения, объекта незавершенного строительства на земельном участке

**1. Сведения о характерных точках контура
вид объекта недвижимости (здание, сооружение, объект незавершенного строительства)
Здание
кадастровый номер (обозначение) 53:23:8624303:1720
Зона № —**

Номер контура	Номера характерных точек контура	Существующие			Уточненные			Метод определения координат	Средняя квадратическая погрешность определения координат характерной точки (Mt), м	Формулы, примененные для расчета средней квадратической погрешности определения координат характерной точки (Mt), м
		Координаты, м		R, м	Координаты, м		R, м			
		X	Y		X	Y				
1	2	3	4	5	6	7	8	9	10	11
—	—	—	—	—	—	—	—	—	—	—

2. Характеристики здания, сооружения, объекта незавершенного строительства с кадастровым номером (обозначением) 53:23:8624303:1720

№ п/п	Наименование характеристики	Значение характеристики
1	2	3
1	Вид объекта недвижимости	Здание
2	Ранее присвоенный государственный учетный номер здания, сооружения, объекта незавершенного строительства (кадастровый, инвентарный или условный номер)	—
3	Кадастровый номер земельного участка (земельных участков), в границах которого (которых) расположено здание, сооружение, объект незавершенного строительства	—
4	Номер кадастрового квартала (кадастровых кварталов), в	53:23:8624303

	пределах которого (которых) расположено здание, сооружение, объект незавершенного строительства	
5	Адрес здания, сооружения, объекта незавершенного строительства	Новгородская обл, Великий Новгород г, Лужское ш, 99Г гараж
	Местоположение здания, сооружения, объекта незавершенного строительства	—
	Дополнительные сведения о местоположении	—
6	Иные сведения	—

Описание местоположения здания, сооружения, объекта незавершенного строительства на земельном участке

**1. Сведения о характерных точках контура
вид объекта недвижимости (здание, сооружение, объект незавершенного строительства)**

Здание
кадастровый номер (обозначение) 53:23:8624303:1721
Зона № —

Номер контура	Номера характерных точек контура	Существующие			Уточненные			Метод определения координат	Средняя квадратическая погрешность определения координат характерной точки (Mt), м	Формулы, примененные для расчета средней квадратической погрешности определения координат характерной точки (Mt), м
		Координаты, м		R, м	Координаты, м		R, м			
		X	Y		X	Y				
1	2	3	4	5	6	7	8	9	10	11
—	—	—	—	—	—	—	—	—	—	—

2. Характеристики здания, сооружения, объекта незавершенного строительства с кадастровым номером (обозначением) 53:23:8624303:1721

№ п/п	Наименование характеристики	Значение характеристики
1	2	3
1	Вид объекта недвижимости	Здание
2	Ранее присвоенный государственный учетный номер здания, сооружения, объекта незавершенного строительства (кадастровый, инвентарный или условный номер)	—

3	Кадастровый номер земельного участка (земельных участков), в границах которого (которых) расположено здание, сооружение, объект незавершенного строительства	—
4	Номер кадастрового квартала (кадастровых кварталов), в пределах которого (которых) расположено здание, сооружение, объект незавершенного строительства	53:23:8624303
5	Адрес здания, сооружения, объекта незавершенного строительства	Новгородская обл, Великий Новгород г, Гск Вече Комплекс 2 тер, 1 гараж
	Местоположение здания, сооружения, объекта незавершенного строительства	—
	Дополнительные сведения о местоположении	—
6	Иные сведения	—

Описание местоположения здания, сооружения, объекта незавершенного строительства на земельном участке

**1. Сведения о характерных точках контура
вид объекта недвижимости (здание, сооружение, объект незавершенного строительства)**

Здание
кадастровый номер (обозначение) 53:23:8624303:1722
Зона № —

Номер контура	Номера характерных точек контура	Существующие			Уточненные			Метод определения координат	Средняя квадратическая погрешность определения координат характерной точки (Mt), м	Формулы, примененные для расчета средней квадратической погрешности определения координат характерной точки (Mt), м
		Координаты, м		R, м	Координаты, м		R, м			
		X	Y		X	Y				
1	2	3	4	5	6	7	8	9	10	11
—	—	—	—	—	—	—	—	—	—	—

2. Характеристики здания, сооружения, объекта незавершенного строительства с кадастровым номером (обозначением) 53:23:8624303:1722

№ п/п	Наименование характеристики	Значение характеристики
1	2	3

ура	терн ых точек конту ра	X	Y	X	Y	координ ат	тическ ая погреш ность опреде ления коорди нат характ ерной точки (Mt), м	средней квадратическо й погрешности определения координат характерной точки (Mt), м		
1	2	3	4	5	6	7	8	9	10	11
–	–	–	–	–	–	–	–	–	–	–

2. Характеристики здания, сооружения, объекта незавершенного строительства с кадастровым номером (обозначением) 53:23:8624303:1724

№ п/п	Наименование характеристики	Значение характеристики
1	2	3
1	Вид объекта недвижимости	Здание
2	Ранее присвоенный государственный учетный номер здания, сооружения, объекта незавершенного строительства (кадастровый, инвентарный или условный номер)	–
3	Кадастровый номер земельного участка (земельных участков), в границах которого (которых) расположено здание, сооружение, объект незавершенного строительства	–
4	Номер кадастрового квартала (кадастровых кварталов), в пределах которого (которых) расположено здание, сооружение, объект незавершенного строительства	53:23:8624303
5	Адрес здания, сооружения, объекта незавершенного строительства	Новгородская обл, Великий Новгород г, Гск Вече Комплекс 1 тер, 28 гараж
	Местоположение здания, сооружения, объекта незавершенного строительства	–
	Дополнительные сведения о местоположении	блок 2
6	Иные сведения	–

Описание местоположения здания, сооружения, объекта незавершенного строительства на земельном участке

**1. Сведения о характерных точках контура
вид объекта недвижимости (здание, сооружение, объект незавершенного строительства)**

Здание
кадастровый номер (обозначение) 53:23:8624303:1725
Зона № –

Номер контура	Номера характерных точек контура	Существующие			Уточненные			Метод определения координат	Средняя квадратическая погрешность определения координат характерной точки (Mt), м	Формулы, примененные для расчета средней квадратической погрешности определения координат характерной точки (Mt), м
		Координаты, м		R, м	Координаты, м		R, м			
		X	Y		X	Y				
1	2	3	4	5	6	7	8	9	10	11
–	–	–	–	–	–	–	–	–	–	–

2. Характеристики здания, сооружения, объекта незавершенного строительства с кадастровым номером (обозначением) 53:23:8624303:1725

№ п/п	Наименование характеристики	Значение характеристики
1	2	3
1	Вид объекта недвижимости	Здание
2	Ранее присвоенный государственный учетный номер здания, сооружения, объекта незавершенного строительства (кадастровый, инвентарный или условный номер)	–
3	Кадастровый номер земельного участка (земельных участков), в границах которого (которых) расположено здание, сооружение, объект незавершенного строительства	–
4	Номер кадастрового квартала (кадастровых кварталов), в пределах которого (которых) расположено здание, сооружение, объект незавершенного строительства	53:23:8624303
5	Адрес здания, сооружения, объекта незавершенного строительства	Новгородская обл, Великий Новгород тер, Лужское ш
	Местоположение здания,	–

	сооружения, объекта незавершенного строительства	
	Дополнительные сведения о местоположении	—
6	Иные сведения	—

Описание местоположения здания, сооружения, объекта незавершенного строительства на земельном участке

**1. Сведения о характерных точках контура
вид объекта недвижимости (здание, сооружение, объект незавершенного строительства)
Здание
кадастровый номер (обозначение) 53:23:8624303:1726
Зона № —**

Номер контура	Номера характерных точек контура	Существующие			Уточненные			Метод определения координат	Средняя квадратическая погрешность определения координат характерной точки (Mt), м	Формулы, примененные для расчета средней квадратической погрешности определения координат характерной точки (Mt), м
		Координаты, м		R, м	Координаты, м		R, м			
		X	Y		X	Y				
1	2	3	4	5	6	7	8	9	10	11
—	—	—	—	—	—	—	—	—	—	—

2. Характеристики здания, сооружения, объекта незавершенного строительства с кадастровым номером (обозначением) 53:23:8624303:1726

№ п/п	Наименование характеристики	Значение характеристики
1	2	3
1	Вид объекта недвижимости	Здание
2	Ранее присвоенный государственный учетный номер здания, сооружения, объекта незавершенного строительства (кадастровый, инвентарный или условный номер)	—
3	Кадастровый номер земельного участка (земельных участков), в границах которого (которых) расположено здание, сооружение, объект незавершенного строительства	—
4	Номер кадастрового квартала (кадастровых кварталов), в	53:23:8624303

	пределах которого (которых) расположено здание, сооружение, объект незавершенного строительства	
5	Адрес здания, сооружения, объекта незавершенного строительства	Новгородская обл, Великий Новгород г, Гск Вече Комплекс 1 тер, 51а гараж
	Местоположение здания, сооружения, объекта незавершенного строительства	—
	Дополнительные сведения о местоположении	блок 1
6	Иные сведения	—

Описание местоположения здания, сооружения, объекта незавершенного строительства на земельном участке

**1. Сведения о характерных точках контура
вид объекта недвижимости (здание, сооружение, объект незавершенного строительства)**

Здание
кадастровый номер (обозначение) 53:23:8624303:1727
Зона № —

Номер контура	Номера характерных точек контура	Существующие			Уточненные			Метод определения координат	Средняя квадратическая погрешность определения координат характерной точки (Mt), м	Формулы, примененные для расчета средней квадратической погрешности определения координат характерной точки (Mt), м
		Координаты, м		R, м	Координаты, м		R, м			
		X	Y		X	Y				
1	2	3	4	5	6	7	8	9	10	11
—	—	—	—	—	—	—	—	—	—	—

2. Характеристики здания, сооружения, объекта незавершенного строительства с кадастровым номером (обозначением) 53:23:8624303:1727

№ п/п	Наименование характеристики	Значение характеристики
1	2	3
1	Вид объекта недвижимости	Здание
2	Ранее присвоенный государственный учетный номер здания, сооружения, объекта незавершенного строительства (кадастровый, инвентарный или условный номер)	—

3	Кадастровый номер земельного участка (земельных участков), в границах которого (которых) расположено здание, сооружение, объект незавершенного строительства	—
4	Номер кадастрового квартала (кадастровых кварталов), в пределах которого (которых) расположено здание, сооружение, объект незавершенного строительства	53:23:8624303
5	Адрес здания, сооружения, объекта незавершенного строительства	Новгородская обл, Великий Новгород г, Гск Строитель тер, 13 гараж
	Местоположение здания, сооружения, объекта незавершенного строительства	—
	Дополнительные сведения о местоположении	—
6	Иные сведения	—

Описание местоположения здания, сооружения, объекта незавершенного строительства на земельном участке

1. Сведения о характерных точках контура вид объекта недвижимости (здание, сооружение, объект незавершенного строительства)

Здание
кадастровый номер (обозначение) 53:23:8624303:1728
 Зона № —

Номер контура	Номера характерных точек контура	Существующие			Уточненные			Метод определения координат	Средняя квадратическая погрешность определения координат характерной точки (Mt), м	Формулы, примененные для расчета средней квадратической погрешности определения координат характерной точки (Mt), м
		Координаты, м		R, м	Координаты, м		R, м			
		X	Y		X	Y				
1	2	3	4	5	6	7	8	9	10	11
—	—	—	—	—	—	—	—	—	—	—

2. Характеристики здания, сооружения, объекта незавершенного строительства с кадастровым номером (обозначением) 53:23:8624303:1728

№ п/п	Наименование характеристики	Значение характеристики
1	2	3

ура	терн ых точек конту ра	X	Y	X	Y	X	Y	координ ат	тическ ая погреш ность опреде ления коорди нат характ ерной точки (Mt), м	средней квадратическо й погрешности определения координат характерной точки (Mt), м
1	2	3	4	5	6	7	8	9	10	11
–	–	–	–	–	–	–	–	–	–	–

2. Характеристики здания, сооружения, объекта незавершенного строительства с кадастровым номером (обозначением) 53:23:8624303:1730

№ п/п	Наименование характеристики	Значение характеристики
1	2	3
1	Вид объекта недвижимости	Здание
2	Ранее присвоенный государственный учетный номер здания, сооружения, объекта незавершенного строительства (кадастровый, инвентарный или условный номер)	–
3	Кадастровый номер земельного участка (земельных участков), в границах которого (которых) расположено здание, сооружение, объект незавершенного строительства	–
4	Номер кадастрового квартала (кадастровых кварталов), в пределах которого (которых) расположено здание, сооружение, объект незавершенного строительства	53:23:8624303
5	Адрес здания, сооружения, объекта незавершенного строительства	Новгородская обл, Великий Новгород г, Гск Вече Комплекс 1 тер, 39 гараж
	Местоположение здания, сооружения, объекта незавершенного строительства	–
	Дополнительные сведения о местоположении	блок 1
6	Иные сведения	–

Описание местоположения здания, сооружения, объекта незавершенного строительства на земельном участке

**1. Сведения о характерных точках контура
вид объекта недвижимости (здание, сооружение, объект незавершенного строительства)**

Здание
кадастровый номер (обозначение) 53:23:8624303:1731
Зона № –

Номер контура	Номера характерных точек контура	Существующие			Уточненные			Метод определения координат	Средняя квадратическая погрешность определения координат характерной точки (Mt), м	Формулы, примененные для расчета средней квадратической погрешности определения координат характерной точки (Mt), м
		Координаты, м		R, м	Координаты, м		R, м			
		X	Y		X	Y				
1	2	3	4	5	6	7	8	9	10	11
–	–	–	–	–	–	–	–	–	–	–

2. Характеристики здания, сооружения, объекта незавершенного строительства с кадастровым номером (обозначением) 53:23:8624303:1731

№ п/п	Наименование характеристики	Значение характеристики
1	2	3
1	Вид объекта недвижимости	Здание
2	Ранее присвоенный государственный учетный номер здания, сооружения, объекта незавершенного строительства (кадастровый, инвентарный или условный номер)	–
3	Кадастровый номер земельного участка (земельных участков), в границах которого (которых) расположено здание, сооружение, объект незавершенного строительства	–
4	Номер кадастрового квартала (кадастровых кварталов), в пределах которого (которых) расположено здание, сооружение, объект незавершенного строительства	53:23:8624303
5	Адрес здания, сооружения, объекта незавершенного строительства	Новгородская обл, Великий Новгород г, Гск Азот-6 тер, 16 гараж
	Местоположение здания,	–

	сооружения, объекта незавершенного строительства	
	Дополнительные сведения о местоположении	—
6	Иные сведения	—

Описание местоположения здания, сооружения, объекта незавершенного строительства на земельном участке

**1. Сведения о характерных точках контура
вид объекта недвижимости (здание, сооружение, объект незавершенного строительства)
Здание
кадастровый номер (обозначение) 53:23:8624303:1732
Зона № —**

Номер контура	Номера характерных точек контура	Существующие			Уточненные			Метод определения координат	Средняя квадратическая погрешность определения координат характерной точки (Mt), м	Формулы, примененные для расчета средней квадратической погрешности определения координат характерной точки (Mt), м
		Координаты, м		R, м	Координаты, м		R, м			
		X	Y		X	Y				
1	2	3	4	5	6	7	8	9	10	11
—	—	—	—	—	—	—	—	—	—	—

2. Характеристики здания, сооружения, объекта незавершенного строительства с кадастровым номером (обозначением) 53:23:8624303:1732

№ п/п	Наименование характеристики	Значение характеристики
1	2	3
1	Вид объекта недвижимости	Здание
2	Ранее присвоенный государственный учетный номер здания, сооружения, объекта незавершенного строительства (кадастровый, инвентарный или условный номер)	—
3	Кадастровый номер земельного участка (земельных участков), в границах которого (которых) расположено здание, сооружение, объект незавершенного строительства	—
4	Номер кадастрового квартала (кадастровых кварталов), в	53:23:8624303

	пределах которого (которых) расположено здание, сооружение, объект незавершенного строительства	
5	Адрес здания, сооружения, объекта незавершенного строительства	Новгородская обл, Великий Новгород тер, Лужское ш
	Местоположение здания, сооружения, объекта незавершенного строительства	—
	Дополнительные сведения о местоположении	—
6	Иные сведения	—

Описание местоположения здания, сооружения, объекта незавершенного строительства на земельном участке

1. Сведения о характерных точках контура вид объекта недвижимости (здание, сооружение, объект незавершенного строительства)

Здание
кадастровый номер (обозначение) 53:23:8624303:1733
Зона № —

Номер контура	Номера характерных точек контура	Существующие			Уточненные			Метод определения координат	Средняя квадратическая погрешность определения координат характерной точки (Mt), м	Формулы, примененные для расчета средней квадратической погрешности определения координат характерной точки (Mt), м
		Координаты, м		R, м	Координаты, м		R, м			
		X	Y		X	Y				
1	2	3	4	5	6	7	8	9	10	11
—	—	—	—	—	—	—	—	—	—	—

2. Характеристики здания, сооружения, объекта незавершенного строительства с кадастровым номером (обозначением) 53:23:8624303:1733

№ п/п	Наименование характеристики	Значение характеристики
1	2	3
1	Вид объекта недвижимости	Здание
2	Ранее присвоенный государственный учетный номер здания, сооружения, объекта незавершенного строительства (кадастровый, инвентарный или условный номер)	—

3	Кадастровый номер земельного участка (земельных участков), в границах которого (которых) расположено здание, сооружение, объект незавершенного строительства	—
4	Номер кадастрового квартала (кадастровых кварталов), в пределах которого (которых) расположено здание, сооружение, объект незавершенного строительства	53:23:8624303
5	Адрес здания, сооружения, объекта незавершенного строительства	Новгородская обл, Великий Новгород тер, Лужское ш
	Местоположение здания, сооружения, объекта незавершенного строительства	—
	Дополнительные сведения о местоположении	—
6	Иные сведения	—

Описание местоположения здания, сооружения, объекта незавершенного строительства на земельном участке

1. Сведения о характерных точках контура вид объекта недвижимости (здание, сооружение, объект незавершенного строительства)

Здание
кадастровый номер (обозначение) 53:23:8624303:1734
 Зона № —

Номер контура	Номера характерных точек контура	Существующие			Уточненные			Метод определения координат	Средняя квадратическая погрешность определения координат характерной точки (Mt), м	Формулы, примененные для расчета средней квадратической погрешности определения координат характерной точки (Mt), м
		Координаты, м		R, м	Координаты, м		R, м			
		X	Y		X	Y				
1	2	3	4	5	6	7	8	9	10	11
—	—	—	—	—	—	—	—	—	—	—

2. Характеристики здания, сооружения, объекта незавершенного строительства с кадастровым номером (обозначением) 53:23:8624303:1734

№ п/п	Наименование характеристики	Значение характеристики
1	2	3

ура	терн ых точек конту ра	X	Y	X	Y	координ ат	тическ ая погреш ность опреде ления коорди нат характ ерной точки (Mt), м	средней квадратическо й погрешности определения координат характерной точки (Mt), м		
1	2	3	4	5	6	7	8	9	10	11
–	–	–	–	–	–	–	–	–	–	–

2. Характеристики здания, сооружения, объекта незавершенного строительства с кадастровым номером (обозначением) 53:23:8624303:1736

№ п/п	Наименование характеристики	Значение характеристики
1	2	3
1	Вид объекта недвижимости	Здание
2	Ранее присвоенный государственный учетный номер здания, сооружения, объекта незавершенного строительства (кадастровый, инвентарный или условный номер)	–
3	Кадастровый номер земельного участка (земельных участков), в границах которого (которых) расположено здание, сооружение, объект незавершенного строительства	–
4	Номер кадастрового квартала (кадастровых кварталов), в пределах которого (которых) расположено здание, сооружение, объект незавершенного строительства	53:23:8624303
5	Адрес здания, сооружения, объекта незавершенного строительства	Новгородская обл, Великий Новгород г, Основной комплекс по Лужскому шоссе кв23 гск, 10 гараж
	Местоположение здания, сооружения, объекта незавершенного строительства	–
	Дополнительные сведения о местоположении	–
6	Иные сведения	–

Описание местоположения здания, сооружения, объекта незавершенного строительства на земельном участке

**1. Сведения о характерных точках контура
вид объекта недвижимости (здание, сооружение, объект незавершенного строительства)**

Здание
кадастровый номер (обозначение) 53:23:8624303:1737
Зона № –

Номер контура	Номера характерных точек контура	Существующие			Уточненные			Метод определения координат	Средняя квадратическая погрешность определения координат характерной точки (Mt), м	Формулы, примененные для расчета средней квадратической погрешности определения координат характерной точки (Mt), м
		Координаты, м		R, м	Координаты, м		R, м			
		X	Y		X	Y				
1	2	3	4	5	6	7	8	9	10	11
–	–	–	–	–	–	–	–	–	–	–

2. Характеристики здания, сооружения, объекта незавершенного строительства с кадастровым номером (обозначением) 53:23:8624303:1737

№ п/п	Наименование характеристики	Значение характеристики
1	2	3
1	Вид объекта недвижимости	Здание
2	Ранее присвоенный государственный учетный номер здания, сооружения, объекта незавершенного строительства (кадастровый, инвентарный или условный номер)	–
3	Кадастровый номер земельного участка (земельных участков), в границах которого (которых) расположено здание, сооружение, объект незавершенного строительства	–
4	Номер кадастрового квартала (кадастровых кварталов), в пределах которого (которых) расположено здание, сооружение, объект незавершенного строительства	53:23:8624303
5	Адрес здания, сооружения, объекта незавершенного строительства	Новгородская обл, Великий Новгород г, Лужское ш
	Местоположение здания,	–

	сооружения, объекта незавершенного строительства	
	Дополнительные сведения о местоположении	основной комплекс, гараж 11
6	Иные сведения	—

Описание местоположения здания, сооружения, объекта незавершенного строительства на земельном участке

**1. Сведения о характерных точках контура
вид объекта недвижимости (здание, сооружение, объект незавершенного строительства)
Здание
кадастровый номер (обозначение) 53:23:8624303:1738
Зона № —**

Номер контура	Номера характерных точек контура	Существующие			Уточненные			Метод определения координат	Средняя квадратическая погрешность определения координат характерной точки (Mt), м	Формулы, примененные для расчета средней квадратической погрешности определения координат характерной точки (Mt), м
		Координаты, м		R, м	Координаты, м		R, м			
		X	Y		X	Y				
1	2	3	4	5	6	7	8	9	10	11
—	—	—	—	—	—	—	—	—	—	—

2. Характеристики здания, сооружения, объекта незавершенного строительства с кадастровым номером (обозначением) 53:23:8624303:1738

№ п/п	Наименование характеристики	Значение характеристики
1	2	3
1	Вид объекта недвижимости	Здание
2	Ранее присвоенный государственный учетный номер здания, сооружения, объекта незавершенного строительства (кадастровый, инвентарный или условный номер)	—
3	Кадастровый номер земельного участка (земельных участков), в границах которого (которых) расположено здание, сооружение, объект незавершенного строительства	—
4	Номер кадастрового квартала (кадастровых кварталов), в	53:23:8624303

	пределах которого (которых) расположено здание, сооружение, объект незавершенного строительства	
5	Адрес здания, сооружения, объекта незавершенного строительства	Новгородская обл, Великий Новгород тер, Лужское ш
	Местоположение здания, сооружения, объекта незавершенного строительства	—
	Дополнительные сведения о местоположении	—
6	Иные сведения	—

Описание местоположения здания, сооружения, объекта незавершенного строительства на земельном участке

**1. Сведения о характерных точках контура
вид объекта недвижимости (здание, сооружение, объект незавершенного строительства)**

Здание
кадастровый номер (обозначение) 53:23:8624303:1739
Зона № —

Номер контура	Номера характерных точек контура	Существующие			Уточненные			Метод определения координат	Средняя квадратическая погрешность определения координат характерной точки (Mt), м	Формулы, примененные для расчета средней квадратической погрешности определения координат характерной точки (Mt), м
		Координаты, м		R, м	Координаты, м		R, м			
		X	Y		X	Y				
1	2	3	4	5	6	7	8	9	10	11
—	—	—	—	—	—	—	—	—	—	—

2. Характеристики здания, сооружения, объекта незавершенного строительства с кадастровым номером (обозначением) 53:23:8624303:1739

№ п/п	Наименование характеристики	Значение характеристики
1	2	3
1	Вид объекта недвижимости	Здание
2	Ранее присвоенный государственный учетный номер здания, сооружения, объекта незавершенного строительства (кадастровый, инвентарный или условный номер)	—

3	Кадастровый номер земельного участка (земельных участков), в границах которого (которых) расположено здание, сооружение, объект незавершенного строительства	—
4	Номер кадастрового квартала (кадастровых кварталов), в пределах которого (которых) расположено здание, сооружение, объект незавершенного строительства	53:23:8624303
5	Адрес здания, сооружения, объекта незавершенного строительства	Новгородская обл, Великий Новгород г, Основной комплекс по Лужскому шоссе кв23 гск, 180д гараж
	Местоположение здания, сооружения, объекта незавершенного строительства	—
	Дополнительные сведения о местоположении	—
6	Иные сведения	—

Описание местоположения здания, сооружения, объекта незавершенного строительства на земельном участке

1. Сведения о характерных точках контура вид объекта недвижимости (здание, сооружение, объект незавершенного строительства)

Здание
кадастровый номер (обозначение) 53:23:8624303:1740
 Зона № —

Номер контура	Номера характерных точек контура	Существующие			Уточненные			Метод определения координат	Средняя квадратическая погрешность определения координат характерной точки (Mt), м	Формулы, примененные для расчета средней квадратической погрешности определения координат характерной точки (Mt), м
		Координаты, м		R, м	Координаты, м		R, м			
		X	Y		X	Y				
1	2	3	4	5	6	7	8	9	10	11
—	—	—	—	—	—	—	—	—	—	—

2. Характеристики здания, сооружения, объекта незавершенного строительства с кадастровым номером (обозначением) 53:23:8624303:1740

№ п/п	Наименование характеристики	Значение характеристики
1	2	3

ура	терн ых точек конту ра	X	Y	X	Y	координ ат	тическ ая погреш ность опреде ления коорди нат характ ерной точки (Mt), м	средней квадратическо й погрешности определения координат характерной точки (Mt), м		
1	2	3	4	5	6	7	8	9	10	11
–	–	–	–	–	–	–	–	–	–	–

2. Характеристики здания, сооружения, объекта незавершенного строительства с кадастровым номером (обозначением) 53:23:8624303:1742

№ п/п	Наименование характеристики	Значение характеристики
1	2	3
1	Вид объекта недвижимости	Здание
2	Ранее присвоенный государственный учетный номер здания, сооружения, объекта незавершенного строительства (кадастровый, инвентарный или условный номер)	–
3	Кадастровый номер земельного участка (земельных участков), в границах которого (которых) расположено здание, сооружение, объект незавершенного строительства	–
4	Номер кадастрового квартала (кадастровых кварталов), в пределах которого (которых) расположено здание, сооружение, объект незавершенного строительства	53:23:8624303
5	Адрес здания, сооружения, объекта незавершенного строительства	Новгородская обл, Великий Новгород г, Гск Вече Комплекс 1 тер, 58 гараж
	Местоположение здания, сооружения, объекта незавершенного строительства	–
	Дополнительные сведения о местоположении	2 блок
6	Иные сведения	–

Описание местоположения здания, сооружения, объекта незавершенного строительства на земельном участке

**1. Сведения о характерных точках контура
вид объекта недвижимости (здание, сооружение, объект незавершенного строительства)**

Здание

кадастровый номер (обозначение) 53:23:8624303:1743

Зона № –

Номер контура	Номера характерных точек контура	Существующие			Уточненные			Метод определения координат	Средняя квадратическая погрешность определения координат характерной точки (Mt), м	Формулы, примененные для расчета средней квадратической погрешности определения координат характерной точки (Mt), м
		Координаты, м		R, м	Координаты, м		R, м			
		X	Y		X	Y				
1	2	3	4	5	6	7	8	9	10	11
–	–	–	–	–	–	–	–	–	–	–

2. Характеристики здания, сооружения, объекта незавершенного строительства с кадастровым номером (обозначением) 53:23:8624303:1743

№ п/п	Наименование характеристики	Значение характеристики
1	2	3
1	Вид объекта недвижимости	Здание
2	Ранее присвоенный государственный учетный номер здания, сооружения, объекта незавершенного строительства (кадастровый, инвентарный или условный номер)	–
3	Кадастровый номер земельного участка (земельных участков), в границах которого (которых) расположено здание, сооружение, объект незавершенного строительства	–
4	Номер кадастрового квартала (кадастровых кварталов), в пределах которого (которых) расположено здание, сооружение, объект незавершенного строительства	53:23:8624303
5	Адрес здания, сооружения, объекта незавершенного строительства	Новгородская обл, Великий Новгород г, 34 гараж
	Местоположение здания,	–

	сооружения, объекта незавершенного строительства	
	Дополнительные сведения о местоположении	ГСК "Вече, блок 1
6	Иные сведения	—

Описание местоположения здания, сооружения, объекта незавершенного строительства на земельном участке

**1. Сведения о характерных точках контура
вид объекта недвижимости (здание, сооружение, объект незавершенного строительства)
Здание
кадастровый номер (обозначение) 53:23:8624303:1745
Зона № —**

Номер контура	Номера характерных точек контура	Существующие			Уточненные			Метод определения координат	Средняя квадратическая погрешность определения координат характерной точки (Mt), м	Формулы, примененные для расчета средней квадратической погрешности определения координат характерной точки (Mt), м
		Координаты, м		R, м	Координаты, м		R, м			
		X	Y		X	Y				
1	2	3	4	5	6	7	8	9	10	11
—	—	—	—	—	—	—	—	—	—	—

2. Характеристики здания, сооружения, объекта незавершенного строительства с кадастровым номером (обозначением) 53:23:8624303:1745

№ п/п	Наименование характеристики	Значение характеристики
1	2	3
1	Вид объекта недвижимости	Здание
2	Ранее присвоенный государственный учетный номер здания, сооружения, объекта незавершенного строительства (кадастровый, инвентарный или условный номер)	—
3	Кадастровый номер земельного участка (земельных участков), в границах которого (которых) расположено здание, сооружение, объект незавершенного строительства	—
4	Номер кадастрового квартала (кадастровых кварталов), в	53:23:8624303

	пределах которого (которых) расположено здание, сооружение, объект незавершенного строительства	
5	Адрес здания, сооружения, объекта незавершенного строительства	Новгородская обл, Великий Новгород г, Гск Скат тер, 41 гараж
	Местоположение здания, сооружения, объекта незавершенного строительства	—
	Дополнительные сведения о местоположении	—
6	Иные сведения	—

Описание местоположения здания, сооружения, объекта незавершенного строительства на земельном участке

**1. Сведения о характерных точках контура
вид объекта недвижимости (здание, сооружение, объект незавершенного строительства)**

Здание
кадастровый номер (обозначение) 53:23:8624303:1746
Зона № —

Номер контура	Номера характерных точек контура	Существующие			Уточненные			Метод определения координат	Средняя квадратическая погрешность определения координат характерной точки (Mt), м	Формулы, примененные для расчета средней квадратической погрешности определения координат характерной точки (Mt), м
		Координаты, м		R, м	Координаты, м		R, м			
		X	Y		X	Y				
1	2	3	4	5	6	7	8	9	10	11
—	—	—	—	—	—	—	—	—	—	—

2. Характеристики здания, сооружения, объекта незавершенного строительства с кадастровым номером (обозначением) 53:23:8624303:1746

№ п/п	Наименование характеристики	Значение характеристики
1	2	3
1	Вид объекта недвижимости	Здание
2	Ранее присвоенный государственный учетный номер здания, сооружения, объекта незавершенного строительства (кадастровый, инвентарный или условный номер)	—

3	Кадастровый номер земельного участка (земельных участков), в границах которого (которых) расположено здание, сооружение, объект незавершенного строительства	—
4	Номер кадастрового квартала (кадастровых кварталов), в пределах которого (которых) расположено здание, сооружение, объект незавершенного строительства	53:23:8624303
5	Адрес здания, сооружения, объекта незавершенного строительства	Новгородская обл, Великий Новгород г, Гск Скот тер, 4 гараж
	Местоположение здания, сооружения, объекта незавершенного строительства	—
	Дополнительные сведения о местоположении	—
6	Иные сведения	—

Описание местоположения здания, сооружения, объекта незавершенного строительства на земельном участке

1. Сведения о характерных точках контура вид объекта недвижимости (здание, сооружение, объект незавершенного строительства)

Здание
кадастровый номер (обозначение) 53:23:8624303:1747
 Зона № —

Номер контура	Номера характерных точек контура	Существующие			Уточненные			Метод определения координат	Средняя квадратическая погрешность определения координат характерной точки (Mt), м	Формулы, примененные для расчета средней квадратической погрешности определения координат характерной точки (Mt), м
		Координаты, м		R, м	Координаты, м		R, м			
		X	Y		X	Y				
1	2	3	4	5	6	7	8	9	10	11
—	—	—	—	—	—	—	—	—	—	—

2. Характеристики здания, сооружения, объекта незавершенного строительства с кадастровым номером (обозначением) 53:23:8624303:1747

№ п/п	Наименование характеристики	Значение характеристики
1	2	3

ура	терн ых точек конту ра	X	Y	X	Y	координ ат	тическ ая погреш ность опреде ления коорди нат характ ерной точки (Mt), м	средней квадратическо й погрешности определения координат характерной точки (Mt), м		
1	2	3	4	5	6	7	8	9	10	11
–	–	–	–	–	–	–	–	–	–	–

2. Характеристики здания, сооружения, объекта незавершенного строительства с кадастровым номером (обозначением) 53:23:8624303:1749

№ п/п	Наименование характеристики	Значение характеристики
1	2	3
1	Вид объекта недвижимости	Здание
2	Ранее присвоенный государственный учетный номер здания, сооружения, объекта незавершенного строительства (кадастровый, инвентарный или условный номер)	–
3	Кадастровый номер земельного участка (земельных участков), в границах которого (которых) расположено здание, сооружение, объект незавершенного строительства	–
4	Номер кадастрового квартала (кадастровых кварталов), в пределах которого (которых) расположено здание, сооружение, объект незавершенного строительства	53:23:8624303
5	Адрес здания, сооружения, объекта незавершенного строительства	Новгородская обл, Великий Новгород г, Гск Автоколонна 1406 тер, 22 гараж
	Местоположение здания, сооружения, объекта незавершенного строительства	–
	Дополнительные сведения о местоположении	–
6	Иные сведения	–

Описание местоположения здания, сооружения, объекта незавершенного строительства на земельном участке

**1. Сведения о характерных точках контура
вид объекта недвижимости (здание, сооружение, объект незавершенного строительства)**

Здание

кадастровый номер (обозначение) 53:23:8624303:1750

Зона № –

Номер контура	Номера характерных точек контура	Существующие			Уточненные			Метод определения координат	Средняя квадратическая погрешность определения координат характерной точки (Mt), м	Формулы, примененные для расчета средней квадратической погрешности определения координат характерной точки (Mt), м
		Координаты, м		R, м	Координаты, м		R, м			
		X	Y		X	Y				
1	2	3	4	5	6	7	8	9	10	11
–	–	–	–	–	–	–	–	–	–	–

2. Характеристики здания, сооружения, объекта незавершенного строительства с кадастровым номером (обозначением) 53:23:8624303:1750

№ п/п	Наименование характеристики	Значение характеристики
1	2	3
1	Вид объекта недвижимости	Здание
2	Ранее присвоенный государственный учетный номер здания, сооружения, объекта незавершенного строительства (кадастровый, инвентарный или условный номер)	–
3	Кадастровый номер земельного участка (земельных участков), в границах которого (которых) расположено здание, сооружение, объект незавершенного строительства	–
4	Номер кадастрового квартала (кадастровых кварталов), в пределах которого (которых) расположено здание, сооружение, объект незавершенного строительства	53:23:8624303
5	Адрес здания, сооружения, объекта незавершенного строительства	Новгородская обл, Великий Новгород тер, Лужское ш
	Местоположение здания,	–

	сооружения, объекта незавершенного строительства	
	Дополнительные сведения о местоположении	—
6	Иные сведения	—

Описание местоположения здания, сооружения, объекта незавершенного строительства на земельном участке

**1. Сведения о характерных точках контура
вид объекта недвижимости (здание, сооружение, объект незавершенного строительства)
Здание
кадастровый номер (обозначение) 53:23:8624303:1751
Зона № —**

Номер контура	Номера характерных точек контура	Существующие			Уточненные			Метод определения координат	Средняя квадратическая погрешность определения координат характерной точки (Mt), м	Формулы, примененные для расчета средней квадратической погрешности определения координат характерной точки (Mt), м
		Координаты, м		R, м	Координаты, м		R, м			
		X	Y		X	Y				
1	2	3	4	5	6	7	8	9	10	11
—	—	—	—	—	—	—	—	—	—	—

2. Характеристики здания, сооружения, объекта незавершенного строительства с кадастровым номером (обозначением) 53:23:8624303:1751

№ п/п	Наименование характеристики	Значение характеристики
1	2	3
1	Вид объекта недвижимости	Здание
2	Ранее присвоенный государственный учетный номер здания, сооружения, объекта незавершенного строительства (кадастровый, инвентарный или условный номер)	—
3	Кадастровый номер земельного участка (земельных участков), в границах которого (которых) расположено здание, сооружение, объект незавершенного строительства	—
4	Номер кадастрового квартала (кадастровых кварталов), в	53:23:8624303

	пределах которого (которых) расположено здание, сооружение, объект незавершенного строительства	
5	Адрес здания, сооружения, объекта незавершенного строительства	Новгородская обл, Великий Новгород г, Гск Азот-6 тер, 55 гараж
	Местоположение здания, сооружения, объекта незавершенного строительства	—
	Дополнительные сведения о местоположении	—
6	Иные сведения	—

Описание местоположения здания, сооружения, объекта незавершенного строительства на земельном участке

1. Сведения о характерных точках контура вид объекта недвижимости (здание, сооружение, объект незавершенного строительства)

Здание
кадастровый номер (обозначение) 53:23:8624303:1752
Зона № —

Номер контура	Номера характерных точек контура	Существующие			Уточненные			Метод определения координат	Средняя квадратическая погрешность определения координат характерной точки (Mt), м	Формулы, примененные для расчета средней квадратической погрешности определения координат характерной точки (Mt), м
		Координаты, м		R, м	Координаты, м		R, м			
		X	Y		X	Y				
1	2	3	4	5	6	7	8	9	10	11
—	—	—	—	—	—	—	—	—	—	—

2. Характеристики здания, сооружения, объекта незавершенного строительства с кадастровым номером (обозначением) 53:23:8624303:1752

№ п/п	Наименование характеристики	Значение характеристики
1	2	3
1	Вид объекта недвижимости	Здание
2	Ранее присвоенный государственный учетный номер здания, сооружения, объекта незавершенного строительства (кадастровый, инвентарный или условный номер)	—

3	Кадастровый номер земельного участка (земельных участков), в границах которого (которых) расположено здание, сооружение, объект незавершенного строительства	–
4	Номер кадастрового квартала (кадастровых кварталов), в пределах которого (которых) расположено здание, сооружение, объект незавершенного строительства	53:23:8624303
5	Адрес здания, сооружения, объекта незавершенного строительства	–
	Местоположение здания, сооружения, объекта незавершенного строительства	Новгородская обл, Великий Новгород г, Лужское ш, 33 гараж
	Дополнительные сведения о местоположении	(кв.243), ГСК "Азот-6"
6	Иные сведения	–

Описание местоположения здания, сооружения, объекта незавершенного строительства на земельном участке

**1. Сведения о характерных точках контура
вид объекта недвижимости (здание, сооружение, объект незавершенного строительства)**

Здание
кадастровый номер (обозначение) 53:23:8624303:1753
Зона № –

Номер контура	Номера характерных точек контура	Существующие			Уточненные			Метод определения координат	Средняя квадратическая погрешность определения координат характерной точки (Mt), м	Формулы, примененные для расчета средней квадратической погрешности определения координат характерной точки (Mt), м
		Координаты, м		R, м	Координаты, м		R, м			
		X	Y		X	Y				
1	2	3	4	5	6	7	8	9	10	11
–	–	–	–	–	–	–	–	–	–	–

2. Характеристики здания, сооружения, объекта незавершенного строительства с кадастровым номером (обозначением) 53:23:8624303:1753

№ п/п	Наименование характеристики	Значение характеристики
1	2	3

ура	терн ых точек конту ра	X	Y	X	Y	координ ат	тическ ая погреш ность опреде ления коорди нат характ ерной точки (Mt), м	средней квадратическо й погрешности определения координат характерной точки (Mt), м		
1	2	3	4	5	6	7	8	9	10	11
–	–	–	–	–	–	–	–	–	–	–

2. Характеристики здания, сооружения, объекта незавершенного строительства с кадастровым номером (обозначением) 53:23:8624303:1755

№ п/п	Наименование характеристики	Значение характеристики
1	2	3
1	Вид объекта недвижимости	Здание
2	Ранее присвоенный государственный учетный номер здания, сооружения, объекта незавершенного строительства (кадастровый, инвентарный или условный номер)	–
3	Кадастровый номер земельного участка (земельных участков), в границах которого (которых) расположено здание, сооружение, объект незавершенного строительства	–
4	Номер кадастрового квартала (кадастровых кварталов), в пределах которого (которых) расположено здание, сооружение, объект незавершенного строительства	53:23:8624303
5	Адрес здания, сооружения, объекта незавершенного строительства	Новгородская обл, Великий Новгород тер, Лужское ш
	Местоположение здания, сооружения, объекта незавершенного строительства	–
	Дополнительные сведения о местоположении	–
6	Иные сведения	–

Описание местоположения здания, сооружения, объекта незавершенного строительства на земельном участке

**1. Сведения о характерных точках контура
вид объекта недвижимости (здание, сооружение, объект незавершенного строительства)**

Здание
кадастровый номер (обозначение) 53:23:8624303:1756
Зона № –

Номер контура	Номера характерных точек контура	Существующие			Уточненные			Метод определения координат	Средняя квадратическая погрешность определения координат характерной точки (Mt), м	Формулы, примененные для расчета средней квадратической погрешности определения координат характерной точки (Mt), м
		Координаты, м		R, м	Координаты, м		R, м			
		X	Y		X	Y				
1	2	3	4	5	6	7	8	9	10	11
–	–	–	–	–	–	–	–	–	–	–

2. Характеристики здания, сооружения, объекта незавершенного строительства с кадастровым номером (обозначением) 53:23:8624303:1756

№ п/п	Наименование характеристики	Значение характеристики
1	2	3
1	Вид объекта недвижимости	Здание
2	Ранее присвоенный государственный учетный номер здания, сооружения, объекта незавершенного строительства (кадастровый, инвентарный или условный номер)	–
3	Кадастровый номер земельного участка (земельных участков), в границах которого (которых) расположено здание, сооружение, объект незавершенного строительства	–
4	Номер кадастрового квартала (кадастровых кварталов), в пределах которого (которых) расположено здание, сооружение, объект незавершенного строительства	53:23:8624303
5	Адрес здания, сооружения, объекта незавершенного строительства	Новгородская обл, Великий Новгород тер, Лужское ш
	Местоположение здания,	–

	сооружения, объекта незавершенного строительства	
	Дополнительные сведения о местоположении	—
6	Иные сведения	—

Описание местоположения здания, сооружения, объекта незавершенного строительства на земельном участке

**1. Сведения о характерных точках контура
вид объекта недвижимости (здание, сооружение, объект незавершенного строительства)
Здание
кадастровый номер (обозначение) 53:23:8624303:1757
Зона № —**

Номер контура	Номера характерных точек контура	Существующие			Уточненные			Метод определения координат	Средняя квадратическая погрешность определения координат характерной точки (Mt), м	Формулы, примененные для расчета средней квадратической погрешности определения координат характерной точки (Mt), м
		Координаты, м		R, м	Координаты, м		R, м			
		X	Y		X	Y				
1	2	3	4	5	6	7	8	9	10	11
—	—	—	—	—	—	—	—	—	—	—

2. Характеристики здания, сооружения, объекта незавершенного строительства с кадастровым номером (обозначением) 53:23:8624303:1757

№ п/п	Наименование характеристики	Значение характеристики
1	2	3
1	Вид объекта недвижимости	Здание
2	Ранее присвоенный государственный учетный номер здания, сооружения, объекта незавершенного строительства (кадастровый, инвентарный или условный номер)	—
3	Кадастровый номер земельного участка (земельных участков), в границах которого (которых) расположено здание, сооружение, объект незавершенного строительства	—
4	Номер кадастрового квартала (кадастровых кварталов), в	53:23:8624303

	пределах которого (которых) расположено здание, сооружение, объект незавершенного строительства	
5	Адрес здания, сооружения, объекта незавершенного строительства	Новгородская обл, Великий Новгород тер, Лужское ш
	Местоположение здания, сооружения, объекта незавершенного строительства	—
	Дополнительные сведения о местоположении	—
6	Иные сведения	—

Описание местоположения здания, сооружения, объекта незавершенного строительства на земельном участке

1. Сведения о характерных точках контура вид объекта недвижимости (здание, сооружение, объект незавершенного строительства)

Здание
кадастровый номер (обозначение) 53:23:8624303:1758
Зона № —

Номер контура	Номера характерных точек контура	Существующие			Уточненные			Метод определения координат	Средняя квадратическая погрешность определения координат характерной точки (Mt), м	Формулы, примененные для расчета средней квадратической погрешности определения координат характерной точки (Mt), м
		Координаты, м		R, м	Координаты, м		R, м			
		X	Y		X	Y				
1	2	3	4	5	6	7	8	9	10	11
—	—	—	—	—	—	—	—	—	—	—

2. Характеристики здания, сооружения, объекта незавершенного строительства с кадастровым номером (обозначением) 53:23:8624303:1758

№ п/п	Наименование характеристики	Значение характеристики
1	2	3
1	Вид объекта недвижимости	Здание
2	Ранее присвоенный государственный учетный номер здания, сооружения, объекта незавершенного строительства (кадастровый, инвентарный или условный номер)	—

3	Кадастровый номер земельного участка (земельных участков), в границах которого (которых) расположено здание, сооружение, объект незавершенного строительства	—
4	Номер кадастрового квартала (кадастровых кварталов), в пределах которого (которых) расположено здание, сооружение, объект незавершенного строительства	53:23:8624303
5	Адрес здания, сооружения, объекта незавершенного строительства	Новгородская обл, Великий Новгород тер, Лужское ш
	Местоположение здания, сооружения, объекта незавершенного строительства	—
	Дополнительные сведения о местоположении	—
6	Иные сведения	—

Описание местоположения здания, сооружения, объекта незавершенного строительства на земельном участке

1. Сведения о характерных точках контура вид объекта недвижимости (здание, сооружение, объект незавершенного строительства)

Здание
 кадастровый номер (обозначение) 53:23:8624303:1759
 Зона № —

Номер контура	Номера характерных точек контура	Существующие			Уточненные			Метод определения координат	Средняя квадратическая погрешность определения координат характерной точки (Mt), м	Формулы, примененные для расчета средней квадратической погрешности определения координат характерной точки (Mt), м
		Координаты, м		R, м	Координаты, м		R, м			
		X	Y		X	Y				
1	2	3	4	5	6	7	8	9	10	11
—	—	—	—	—	—	—	—	—	—	—

2. Характеристики здания, сооружения, объекта незавершенного строительства с кадастровым номером (обозначением) 53:23:8624303:1759

№ п/п	Наименование характеристики	Значение характеристики
1	2	3

ура	терн ых точек конту ра	X	Y	X	Y	координ ат	тическ ая погреш ность опреде ления коорди нат характ ерной точки (Mt), м	средней квадратическо й погрешности определения координат характерной точки (Mt), м		
1	2	3	4	5	6	7	8	9	10	11
–	–	–	–	–	–	–	–	–	–	–

2. Характеристики здания, сооружения, объекта незавершенного строительства с кадастровым номером (обозначением) 53:23:8624303:1761

№ п/п	Наименование характеристики	Значение характеристики
1	2	3
1	Вид объекта недвижимости	Здание
2	Ранее присвоенный государственный учетный номер здания, сооружения, объекта незавершенного строительства (кадастровый, инвентарный или условный номер)	–
3	Кадастровый номер земельного участка (земельных участков), в границах которого (которых) расположено здание, сооружение, объект незавершенного строительства	–
4	Номер кадастрового квартала (кадастровых кварталов), в пределах которого (которых) расположено здание, сооружение, объект незавершенного строительства	53:23:8624303
5	Адрес здания, сооружения, объекта незавершенного строительства	Новгородская обл, Великий Новгород тер, Лужское ш
	Местоположение здания, сооружения, объекта незавершенного строительства	–
	Дополнительные сведения о местоположении	–
6	Иные сведения	–

Описание местоположения здания, сооружения, объекта незавершенного строительства на земельном участке

**1. Сведения о характерных точках контура
вид объекта недвижимости (здание, сооружение, объект незавершенного строительства)**

Здание
кадастровый номер (обозначение) 53:23:8624303:1762
Зона № –

Номер контура	Номера характерных точек контура	Существующие			Уточненные			Метод определения координат	Средняя квадратическая погрешность определения координат характерной точки (Mt), м	Формулы, примененные для расчета средней квадратической погрешности определения координат характерной точки (Mt), м
		Координаты, м		R, м	Координаты, м		R, м			
		X	Y		X	Y				
1	2	3	4	5	6	7	8	9	10	11
–	–	–	–	–	–	–	–	–	–	–

2. Характеристики здания, сооружения, объекта незавершенного строительства с кадастровым номером (обозначением) 53:23:8624303:1762

№ п/п	Наименование характеристики	Значение характеристики
1	2	3
1	Вид объекта недвижимости	Здание
2	Ранее присвоенный государственный учетный номер здания, сооружения, объекта незавершенного строительства (кадастровый, инвентарный или условный номер)	–
3	Кадастровый номер земельного участка (земельных участков), в границах которого (которых) расположено здание, сооружение, объект незавершенного строительства	–
4	Номер кадастрового квартала (кадастровых кварталов), в пределах которого (которых) расположено здание, сооружение, объект незавершенного строительства	53:23:8624303
5	Адрес здания, сооружения, объекта незавершенного строительства	Новгородская обл, Великий Новгород г, Гск Вече Комплекс 1 тер, 80 гараж
	Местоположение здания,	–

	сооружения, объекта незавершенного строительства	
	Дополнительные сведения о местоположении	блок 1
6	Иные сведения	—

Описание местоположения здания, сооружения, объекта незавершенного строительства на земельном участке

**1. Сведения о характерных точках контура
вид объекта недвижимости (здание, сооружение, объект незавершенного строительства)
Здание
кадастровый номер (обозначение) 53:23:8624303:1763
Зона № —**

Номер контура	Номера характерных точек контура	Существующие			Уточненные			Метод определения координат	Средняя квадратическая погрешность определения координат характерной точки (Mt), м	Формулы, примененные для расчета средней квадратической погрешности определения координат характерной точки (Mt), м
		Координаты, м		R, м	Координаты, м		R, м			
		X	Y		X	Y				
1	2	3	4	5	6	7	8	9	10	11
—	—	—	—	—	—	—	—	—	—	—

2. Характеристики здания, сооружения, объекта незавершенного строительства с кадастровым номером (обозначением) 53:23:8624303:1763

№ п/п	Наименование характеристики	Значение характеристики
1	2	3
1	Вид объекта недвижимости	Здание
2	Ранее присвоенный государственный учетный номер здания, сооружения, объекта незавершенного строительства (кадастровый, инвентарный или условный номер)	—
3	Кадастровый номер земельного участка (земельных участков), в границах которого (которых) расположено здание, сооружение, объект незавершенного строительства	—
4	Номер кадастрового квартала (кадастровых кварталов), в	53:23:8624303

	пределах которого (которых) расположено здание, сооружение, объект незавершенного строительства	
5	Адрес здания, сооружения, объекта незавершенного строительства	Новгородская обл, Великий Новгород тер, Лужское ш
	Местоположение здания, сооружения, объекта незавершенного строительства	—
	Дополнительные сведения о местоположении	—
6	Иные сведения	—

Описание местоположения здания, сооружения, объекта незавершенного строительства на земельном участке

1. Сведения о характерных точках контура вид объекта недвижимости (здание, сооружение, объект незавершенного строительства)

Здание
кадастровый номер (обозначение) 53:23:8624303:1764
Зона № —

Номер контура	Номера характерных точек контура	Существующие			Уточненные			Метод определения координат	Средняя квадратическая погрешность определения координат характерной точки (Mt), м	Формулы, примененные для расчета средней квадратической погрешности определения координат характерной точки (Mt), м
		Координаты, м		R, м	Координаты, м		R, м			
		X	Y		X	Y				
1	2	3	4	5	6	7	8	9	10	11
—	—	—	—	—	—	—	—	—	—	—

2. Характеристики здания, сооружения, объекта незавершенного строительства с кадастровым номером (обозначением) 53:23:8624303:1764

№ п/п	Наименование характеристики	Значение характеристики
1	2	3
1	Вид объекта недвижимости	Здание
2	Ранее присвоенный государственный учетный номер здания, сооружения, объекта незавершенного строительства (кадастровый, инвентарный или условный номер)	—

3	Кадастровый номер земельного участка (земельных участков), в границах которого (которых) расположено здание, сооружение, объект незавершенного строительства	—
4	Номер кадастрового квартала (кадастровых кварталов), в пределах которого (которых) расположено здание, сооружение, объект незавершенного строительства	53:23:8624303
5	Адрес здания, сооружения, объекта незавершенного строительства	Новгородская обл, Великий Новгород тер, Лужское ш
	Местоположение здания, сооружения, объекта незавершенного строительства	—
	Дополнительные сведения о местоположении	—
6	Иные сведения	—

Описание местоположения здания, сооружения, объекта незавершенного строительства на земельном участке

**1. Сведения о характерных точках контура
вид объекта недвижимости (здание, сооружение, объект незавершенного строительства)**

Здание
кадастровый номер (обозначение) 53:23:8624303:1765
Зона № —

Номер контура	Номера характерных точек контура	Существующие			Уточненные			Метод определения координат	Средняя квадратическая погрешность определения координат характерной точки (Mt), м	Формулы, примененные для расчета средней квадратической погрешности определения координат характерной точки (Mt), м
		Координаты, м		R, м	Координаты, м		R, м			
		X	Y		X	Y				
1	2	3	4	5	6	7	8	9	10	11
—	—	—	—	—	—	—	—	—	—	—

2. Характеристики здания, сооружения, объекта незавершенного строительства с кадастровым номером (обозначением) 53:23:8624303:1765

№ п/п	Наименование характеристики	Значение характеристики
1	2	3

ура	терн ых точек конту ра	X	Y	X	Y	координ ат	тическ ая погреш ность опреде ления коорди нат характ ерной точки (Mt), м	средней квадратическо й погрешности определения координат характерной точки (Mt), м		
1	2	3	4	5	6	7	8	9	10	11
–	–	–	–	–	–	–	–	–	–	–

2. Характеристики здания, сооружения, объекта незавершенного строительства с кадастровым номером (обозначением) 53:23:8624303:1767

№ п/п	Наименование характеристики	Значение характеристики
1	2	3
1	Вид объекта недвижимости	Здание
2	Ранее присвоенный государственный учетный номер здания, сооружения, объекта незавершенного строительства (кадастровый, инвентарный или условный номер)	–
3	Кадастровый номер земельного участка (земельных участков), в границах которого (которых) расположено здание, сооружение, объект незавершенного строительства	–
4	Номер кадастрового квартала (кадастровых кварталов), в пределах которого (которых) расположено здание, сооружение, объект незавершенного строительства	53:23:8624303
5	Адрес здания, сооружения, объекта незавершенного строительства	Новгородская обл, Великий Новгород тер, Лужское ш
	Местоположение здания, сооружения, объекта незавершенного строительства	–
	Дополнительные сведения о местоположении	–
6	Иные сведения	–

Описание местоположения здания, сооружения, объекта незавершенного строительства на земельном участке

**1. Сведения о характерных точках контура
вид объекта недвижимости (здание, сооружение, объект незавершенного строительства)**

Здание

кадастровый номер (обозначение) 53:23:8624303:1768

Зона № –

Номер контура	Номера характерных точек контура	Существующие			Уточненные			Метод определения координат	Средняя квадратическая погрешность определения координат характерной точки (Mt), м	Формулы, примененные для расчета средней квадратической погрешности определения координат характерной точки (Mt), м
		Координаты, м		R, м	Координаты, м		R, м			
		X	Y		X	Y				
1	2	3	4	5	6	7	8	9	10	11
–	–	–	–	–	–	–	–	–	–	–

2. Характеристики здания, сооружения, объекта незавершенного строительства с кадастровым номером (обозначением) 53:23:8624303:1768

№ п/п	Наименование характеристики	Значение характеристики
1	2	3
1	Вид объекта недвижимости	Здание
2	Ранее присвоенный государственный учетный номер здания, сооружения, объекта незавершенного строительства (кадастровый, инвентарный или условный номер)	–
3	Кадастровый номер земельного участка (земельных участков), в границах которого (которых) расположено здание, сооружение, объект незавершенного строительства	–
4	Номер кадастрового квартала (кадастровых кварталов), в пределах которого (которых) расположено здание, сооружение, объект незавершенного строительства	53:23:8624303
5	Адрес здания, сооружения, объекта незавершенного строительства	Новгородская обл, Великий Новгород тер, Лужское ш
	Местоположение здания,	–

	сооружения, объекта незавершенного строительства	
	Дополнительные сведения о местоположении	—
6	Иные сведения	—

Описание местоположения здания, сооружения, объекта незавершенного строительства на земельном участке

**1. Сведения о характерных точках контура
вид объекта недвижимости (здание, сооружение, объект незавершенного строительства)
Здание
кадастровый номер (обозначение) 53:23:8624303:1769
Зона № —**

Номер контура	Номера характерных точек контура	Существующие			Уточненные			Метод определения координат	Средняя квадратическая погрешность определения координат характерной точки (Mt), м	Формулы, примененные для расчета средней квадратической погрешности определения координат характерной точки (Mt), м
		Координаты, м		R, м	Координаты, м		R, м			
		X	Y		X	Y				
1	2	3	4	5	6	7	8	9	10	11
—	—	—	—	—	—	—	—	—	—	—

2. Характеристики здания, сооружения, объекта незавершенного строительства с кадастровым номером (обозначением) 53:23:8624303:1769

№ п/п	Наименование характеристики	Значение характеристики
1	2	3
1	Вид объекта недвижимости	Здание
2	Ранее присвоенный государственный учетный номер здания, сооружения, объекта незавершенного строительства (кадастровый, инвентарный или условный номер)	—
3	Кадастровый номер земельного участка (земельных участков), в границах которого (которых) расположено здание, сооружение, объект незавершенного строительства	—
4	Номер кадастрового квартала (кадастровых кварталов), в	53:23:8624303

	пределах которого (которых) расположено здание, сооружение, объект незавершенного строительства	
5	Адрес здания, сооружения, объекта незавершенного строительства	Новгородская обл, Великий Новгород тер, Лужское ш
	Местоположение здания, сооружения, объекта незавершенного строительства	—
	Дополнительные сведения о местоположении	—
6	Иные сведения	—

Описание местоположения здания, сооружения, объекта незавершенного строительства на земельном участке

1. Сведения о характерных точках контура вид объекта недвижимости (здание, сооружение, объект незавершенного строительства)

Здание
кадастровый номер (обозначение) 53:23:8624303:1770
Зона № —

Номер контура	Номера характерных точек контура	Существующие			Уточненные			Метод определения координат	Средняя квадратическая погрешность определения координат характерной точки (Mt), м	Формулы, примененные для расчета средней квадратической погрешности определения координат характерной точки (Mt), м
		Координаты, м		R, м	Координаты, м		R, м			
		X	Y		X	Y				
1	2	3	4	5	6	7	8	9	10	11
—	—	—	—	—	—	—	—	—	—	—

2. Характеристики здания, сооружения, объекта незавершенного строительства с кадастровым номером (обозначением) 53:23:8624303:1770

№ п/п	Наименование характеристики	Значение характеристики
1	2	3
1	Вид объекта недвижимости	Здание
2	Ранее присвоенный государственный учетный номер здания, сооружения, объекта незавершенного строительства (кадастровый, инвентарный или условный номер)	—

3	Кадастровый номер земельного участка (земельных участков), в границах которого (которых) расположено здание, сооружение, объект незавершенного строительства	—
4	Номер кадастрового квартала (кадастровых кварталов), в пределах которого (которых) расположено здание, сооружение, объект незавершенного строительства	53:23:8624303
5	Адрес здания, сооружения, объекта незавершенного строительства	Новгородская обл, Великий Новгород г, Лужское (кв.234) ш
	Местоположение здания, сооружения, объекта незавершенного строительства	—
	Дополнительные сведения о местоположении	—
6	Иные сведения	—

Описание местоположения здания, сооружения, объекта незавершенного строительства на земельном участке

1. Сведения о характерных точках контура вид объекта недвижимости (здание, сооружение, объект незавершенного строительства)

Здание
кадастровый номер (обозначение) 53:23:8624303:1771
Зона № —

Номер контура	Номера характерных точек контура	Существующие			Уточненные			Метод определения координат	Средняя квадратическая погрешность определения координат характерной точки (Mt), м	Формулы, примененные для расчета средней квадратической погрешности определения координат характерной точки (Mt), м
		Координаты, м		R, м	Координаты, м		R, м			
		X	Y		X	Y				
1	2	3	4	5	6	7	8	9	10	11
—	—	—	—	—	—	—	—	—	—	—

2. Характеристики здания, сооружения, объекта незавершенного строительства с кадастровым номером (обозначением) 53:23:8624303:1771

№ п/п	Наименование характеристики	Значение характеристики
1	2	3

ура	терн ых точек конту ра	X	Y	X	Y	координ ат	тическ ая погреш ность опреде ления коорди нат характ ерной точки (Mt), м	средней квадратическо й погрешности определения координат характерной точки (Mt), м		
1	2	3	4	5	6	7	8	9	10	11
–	–	–	–	–	–	–	–	–	–	–

2. Характеристики здания, сооружения, объекта незавершенного строительства с кадастровым номером (обозначением) 53:23:8624303:1773

№ п/п	Наименование характеристики	Значение характеристики
1	2	3
1	Вид объекта недвижимости	Здание
2	Ранее присвоенный государственный учетный номер здания, сооружения, объекта незавершенного строительства (кадастровый, инвентарный или условный номер)	–
3	Кадастровый номер земельного участка (земельных участков), в границах которого (которых) расположено здание, сооружение, объект незавершенного строительства	–
4	Номер кадастрового квартала (кадастровых кварталов), в пределах которого (которых) расположено здание, сооружение, объект незавершенного строительства	53:23:8624303
5	Адрес здания, сооружения, объекта незавершенного строительства	Новгородская обл, Великий Новгород тер, Лужское ш
	Местоположение здания, сооружения, объекта незавершенного строительства	–
	Дополнительные сведения о местоположении	–
6	Иные сведения	–

Описание местоположения здания, сооружения, объекта незавершенного строительства на земельном участке

**1. Сведения о характерных точках контура
вид объекта недвижимости (здание, сооружение, объект незавершенного строительства)**

Здание
кадастровый номер (обозначение) 53:23:8624303:1774
Зона № –

Номер контура	Номера характерных точек контура	Существующие			Уточненные			Метод определения координат	Средняя квадратическая погрешность определения координат характерной точки (Mt), м	Формулы, примененные для расчета средней квадратической погрешности определения координат характерной точки (Mt), м
		Координаты, м		R, м	Координаты, м		R, м			
		X	Y		X	Y				
1	2	3	4	5	6	7	8	9	10	11
–	–	–	–	–	–	–	–	–	–	–

2. Характеристики здания, сооружения, объекта незавершенного строительства с кадастровым номером (обозначением) 53:23:8624303:1774

№ п/п	Наименование характеристики	Значение характеристики
1	2	3
1	Вид объекта недвижимости	Здание
2	Ранее присвоенный государственный учетный номер здания, сооружения, объекта незавершенного строительства (кадастровый, инвентарный или условный номер)	–
3	Кадастровый номер земельного участка (земельных участков), в границах которого (которых) расположено здание, сооружение, объект незавершенного строительства	–
4	Номер кадастрового квартала (кадастровых кварталов), в пределах которого (которых) расположено здание, сооружение, объект незавершенного строительства	53:23:8624303
5	Адрес здания, сооружения, объекта незавершенного строительства	Новгородская обл, Великий Новгород г, Гск Уют тер, 18а гараж
	Местоположение здания,	–

	сооружения, объекта незавершенного строительства	
	Дополнительные сведения о местоположении	—
6	Иные сведения	—

Описание местоположения здания, сооружения, объекта незавершенного строительства на земельном участке

**1. Сведения о характерных точках контура
вид объекта недвижимости (здание, сооружение, объект незавершенного строительства)
Здание
кадастровый номер (обозначение) 53:23:8624303:1775
Зона № —**

Номер контура	Номера характерных точек контура	Существующие			Уточненные			Метод определения координат	Средняя квадратическая погрешность определения координат характерной точки (Mt), м	Формулы, примененные для расчета средней квадратической погрешности определения координат характерной точки (Mt), м
		Координаты, м		R, м	Координаты, м		R, м			
		X	Y		X	Y				
1	2	3	4	5	6	7	8	9	10	11
—	—	—	—	—	—	—	—	—	—	—

2. Характеристики здания, сооружения, объекта незавершенного строительства с кадастровым номером (обозначением) 53:23:8624303:1775

№ п/п	Наименование характеристики	Значение характеристики
1	2	3
1	Вид объекта недвижимости	Здание
2	Ранее присвоенный государственный учетный номер здания, сооружения, объекта незавершенного строительства (кадастровый, инвентарный или условный номер)	—
3	Кадастровый номер земельного участка (земельных участков), в границах которого (которых) расположено здание, сооружение, объект незавершенного строительства	—
4	Номер кадастрового квартала (кадастровых кварталов), в	53:23:8624303

	пределах которого (которых) расположено здание, сооружение, объект незавершенного строительства	
5	Адрес здания, сооружения, объекта незавершенного строительства	Новгородская обл, Великий Новгород тер, Лужское ш
	Местоположение здания, сооружения, объекта незавершенного строительства	—
	Дополнительные сведения о местоположении	—
6	Иные сведения	—

Описание местоположения здания, сооружения, объекта незавершенного строительства на земельном участке

1. Сведения о характерных точках контура вид объекта недвижимости (здание, сооружение, объект незавершенного строительства)

Здание
кадастровый номер (обозначение) 53:23:8624303:1776
Зона № —

Номер контура	Номера характерных точек контура	Существующие			Уточненные			Метод определения координат	Средняя квадратическая погрешность определения координат характерной точки (Mt), м	Формулы, примененные для расчета средней квадратической погрешности определения координат характерной точки (Mt), м
		Координаты, м		R, м	Координаты, м		R, м			
		X	Y		X	Y				
1	2	3	4	5	6	7	8	9	10	11
—	—	—	—	—	—	—	—	—	—	—

2. Характеристики здания, сооружения, объекта незавершенного строительства с кадастровым номером (обозначением) 53:23:8624303:1776

№ п/п	Наименование характеристики	Значение характеристики
1	2	3
1	Вид объекта недвижимости	Здание
2	Ранее присвоенный государственный учетный номер здания, сооружения, объекта незавершенного строительства (кадастровый, инвентарный или условный номер)	—

3	Кадастровый номер земельного участка (земельных участков), в границах которого (которых) расположено здание, сооружение, объект незавершенного строительства	—
4	Номер кадастрового квартала (кадастровых кварталов), в пределах которого (которых) расположено здание, сооружение, объект незавершенного строительства	53:23:8624303
5	Адрес здания, сооружения, объекта незавершенного строительства	Новгородская обл, Великий Новгород тер, Лужское ш
	Местоположение здания, сооружения, объекта незавершенного строительства	—
	Дополнительные сведения о местоположении	—
6	Иные сведения	—

Описание местоположения здания, сооружения, объекта незавершенного строительства на земельном участке

1. Сведения о характерных точках контура вид объекта недвижимости (здание, сооружение, объект незавершенного строительства)

Здание
кадастровый номер (обозначение) 53:23:8624303:1777
Зона № —

Номер контура	Номера характерных точек контура	Существующие			Уточненные			Метод определения координат	Средняя квадратическая погрешность определения координат характерной точки (Mt), м	Формулы, примененные для расчета средней квадратической погрешности определения координат характерной точки (Mt), м
		Координаты, м		R, м	Координаты, м		R, м			
		X	Y		X	Y				
1	2	3	4	5	6	7	8	9	10	11
—	—	—	—	—	—	—	—	—	—	—

2. Характеристики здания, сооружения, объекта незавершенного строительства с кадастровым номером (обозначением) 53:23:8624303:1777

№ п/п	Наименование характеристики	Значение характеристики
1	2	3

ура	терн ых точек конту ра	X	Y	X	Y	координ ат	тическ ая погреш ность опреде ления коорди нат характ ерной точки (Mt), м	средней квадратическо й погрешности определения координат характерной точки (Mt), м		
1	2	3	4	5	6	7	8	9	10	11
–	–	–	–	–	–	–	–	–	–	–

2. Характеристики здания, сооружения, объекта незавершенного строительства с кадастровым номером (обозначением) 53:23:8624303:1779

№ п/п	Наименование характеристики	Значение характеристики
1	2	3
1	Вид объекта недвижимости	Здание
2	Ранее присвоенный государственный учетный номер здания, сооружения, объекта незавершенного строительства (кадастровый, инвентарный или условный номер)	–
3	Кадастровый номер земельного участка (земельных участков), в границах которого (которых) расположено здание, сооружение, объект незавершенного строительства	–
4	Номер кадастрового квартала (кадастровых кварталов), в пределах которого (которых) расположено здание, сооружение, объект незавершенного строительства	53:23:8624303
5	Адрес здания, сооружения, объекта незавершенного строительства	Новгородская обл, Великий Новгород г, Гск Уют тер, 20а гараж
	Местоположение здания, сооружения, объекта незавершенного строительства	–
	Дополнительные сведения о местоположении	–
6	Иные сведения	–

Описание местоположения здания, сооружения, объекта незавершенного строительства на земельном участке

**1. Сведения о характерных точках контура
вид объекта недвижимости (здание, сооружение, объект незавершенного строительства)**

Здание
кадастровый номер (обозначение) 53:23:8624303:1780
Зона № –

Номер контура	Номера характерных точек контура	Существующие			Уточненные			Метод определения координат	Средняя квадратическая погрешность определения координат характерной точки (Mt), м	Формулы, примененные для расчета средней квадратической погрешности определения координат характерной точки (Mt), м
		Координаты, м		R, м	Координаты, м		R, м			
		X	Y		X	Y				
1	2	3	4	5	6	7	8	9	10	11
–	–	–	–	–	–	–	–	–	–	–

2. Характеристики здания, сооружения, объекта незавершенного строительства с кадастровым номером (обозначением) 53:23:8624303:1780

№ п/п	Наименование характеристики	Значение характеристики
1	2	3
1	Вид объекта недвижимости	Здание
2	Ранее присвоенный государственный учетный номер здания, сооружения, объекта незавершенного строительства (кадастровый, инвентарный или условный номер)	–
3	Кадастровый номер земельного участка (земельных участков), в границах которого (которых) расположено здание, сооружение, объект незавершенного строительства	–
4	Номер кадастрового квартала (кадастровых кварталов), в пределах которого (которых) расположено здание, сооружение, объект незавершенного строительства	53:23:8624303
5	Адрес здания, сооружения, объекта незавершенного строительства	Новгородская обл, Великий Новгород г, Основной комплекс по Лужскому шоссе кв23 гск, 156 гараж
	Местоположение здания,	–

	сооружения, объекта незавершенного строительства	
	Дополнительные сведения о местоположении	—
6	Иные сведения	—

Описание местоположения здания, сооружения, объекта незавершенного строительства на земельном участке

**1. Сведения о характерных точках контура
вид объекта недвижимости (здание, сооружение, объект незавершенного строительства)
Здание
кадастровый номер (обозначение) 53:23:8624303:1781
Зона № —**

Номер контура	Номера характерных точек контура	Существующие			Уточненные			Метод определения координат	Средняя квадратическая погрешность определения координат характерной точки (Mt), м	Формулы, примененные для расчета средней квадратической погрешности определения координат характерной точки (Mt), м
		Координаты, м		R, м	Координаты, м		R, м			
		X	Y		X	Y				
1	2	3	4	5	6	7	8	9	10	11
—	—	—	—	—	—	—	—	—	—	—

2. Характеристики здания, сооружения, объекта незавершенного строительства с кадастровым номером (обозначением) 53:23:8624303:1781

№ п/п	Наименование характеристики	Значение характеристики
1	2	3
1	Вид объекта недвижимости	Здание
2	Ранее присвоенный государственный учетный номер здания, сооружения, объекта незавершенного строительства (кадастровый, инвентарный или условный номер)	—
3	Кадастровый номер земельного участка (земельных участков), в границах которого (которых) расположено здание, сооружение, объект незавершенного строительства	—
4	Номер кадастрового квартала (кадастровых кварталов), в	53:23:8624303

	пределах которого (которых) расположено здание, сооружение, объект незавершенного строительства	
5	Адрес здания, сооружения, объекта незавершенного строительства	Новгородская обл, Великий Новгород г, Гск Азот-6 тер, 43 гараж
	Местоположение здания, сооружения, объекта незавершенного строительства	—
	Дополнительные сведения о местоположении	—
6	Иные сведения	—

Описание местоположения здания, сооружения, объекта незавершенного строительства на земельном участке

1. Сведения о характерных точках контура вид объекта недвижимости (здание, сооружение, объект незавершенного строительства)

Здание
кадастровый номер (обозначение) 53:23:8624303:1782
Зона № —

Номер контура	Номера характерных точек контура	Существующие			Уточненные			Метод определения координат	Средняя квадратическая погрешность определения координат характерной точки (Mt), м	Формулы, примененные для расчета средней квадратической погрешности определения координат характерной точки (Mt), м
		Координаты, м		R, м	Координаты, м		R, м			
		X	Y		X	Y				
1	2	3	4	5	6	7	8	9	10	11
—	—	—	—	—	—	—	—	—	—	—

2. Характеристики здания, сооружения, объекта незавершенного строительства с кадастровым номером (обозначением) 53:23:8624303:1782

№ п/п	Наименование характеристики	Значение характеристики
1	2	3
1	Вид объекта недвижимости	Здание
2	Ранее присвоенный государственный учетный номер здания, сооружения, объекта незавершенного строительства (кадастровый, инвентарный или условный номер)	—

3	Кадастровый номер земельного участка (земельных участков), в границах которого (которых) расположено здание, сооружение, объект незавершенного строительства	—
4	Номер кадастрового квартала (кадастровых кварталов), в пределах которого (которых) расположено здание, сооружение, объект незавершенного строительства	53:23:8624303
5	Адрес здания, сооружения, объекта незавершенного строительства	Новгородская обл, Великий Новгород тер, Лужское ш
	Местоположение здания, сооружения, объекта незавершенного строительства	—
	Дополнительные сведения о местоположении	—
6	Иные сведения	—

Описание местоположения здания, сооружения, объекта незавершенного строительства на земельном участке

1. Сведения о характерных точках контура вид объекта недвижимости (здание, сооружение, объект незавершенного строительства)

Здание
кадастровый номер (обозначение) 53:23:8624303:1783
Зона № —

Номер контура	Номера характерных точек контура	Существующие			Уточненные			Метод определения координат	Средняя квадратическая погрешность определения координат характерной точки (Mt), м	Формулы, примененные для расчета средней квадратической погрешности определения координат характерной точки (Mt), м
		Координаты, м		R, м	Координаты, м		R, м			
		X	Y		X	Y				
1	2	3	4	5	6	7	8	9	10	11
—	—	—	—	—	—	—	—	—	—	—

2. Характеристики здания, сооружения, объекта незавершенного строительства с кадастровым номером (обозначением) 53:23:8624303:1783

№ п/п	Наименование характеристики	Значение характеристики
1	2	3

ура	терн ых точек конту ра	X	Y	X	Y	X	Y	координ ат	тическ ая погреш ность опреде ления коорди нат характ ерной точки (Mt), м	средней квадратическо й погрешности определения координат характерной точки (Mt), м
1	2	3	4	5	6	7	8	9	10	11
–	–	–	–	–	–	–	–	–	–	–

2. Характеристики здания, сооружения, объекта незавершенного строительства с кадастровым номером (обозначением) 53:23:8624303:1785

№ п/п	Наименование характеристики	Значение характеристики
1	2	3
1	Вид объекта недвижимости	Здание
2	Ранее присвоенный государственный учетный номер здания, сооружения, объекта незавершенного строительства (кадастровый, инвентарный или условный номер)	–
3	Кадастровый номер земельного участка (земельных участков), в границах которого (которых) расположено здание, сооружение, объект незавершенного строительства	–
4	Номер кадастрового квартала (кадастровых кварталов), в пределах которого (которых) расположено здание, сооружение, объект незавершенного строительства	53:23:8624303
5	Адрес здания, сооружения, объекта незавершенного строительства	Новгородская обл, Великий Новгород г, Лужское ш, основной комплекс сооружение
	Местоположение здания, сооружения, объекта незавершенного строительства	–
	Дополнительные сведения о местоположении	–
6	Иные сведения	–

Описание местоположения здания, сооружения, объекта незавершенного строительства на земельном участке

**1. Сведения о характерных точках контура
вид объекта недвижимости (здание, сооружение, объект незавершенного строительства)**

Здание
кадастровый номер (обозначение) 53:23:8624303:1786
Зона № –

Номер контура	Номера характерных точек контура	Существующие			Уточненные			Метод определения координат	Средняя квадратическая погрешность определения координат характерной точки (Mt), м	Формулы, примененные для расчета средней квадратической погрешности определения координат характерной точки (Mt), м
		Координаты, м		R, м	Координаты, м		R, м			
		X	Y		X	Y				
1	2	3	4	5	6	7	8	9	10	11
–	–	–	–	–	–	–	–	–	–	–

2. Характеристики здания, сооружения, объекта незавершенного строительства с кадастровым номером (обозначением) 53:23:8624303:1786

№ п/п	Наименование характеристики	Значение характеристики
1	2	3
1	Вид объекта недвижимости	Здание
2	Ранее присвоенный государственный учетный номер здания, сооружения, объекта незавершенного строительства (кадастровый, инвентарный или условный номер)	–
3	Кадастровый номер земельного участка (земельных участков), в границах которого (которых) расположено здание, сооружение, объект незавершенного строительства	–
4	Номер кадастрового квартала (кадастровых кварталов), в пределах которого (которых) расположено здание, сооружение, объект незавершенного строительства	53:23:8624303
5	Адрес здания, сооружения, объекта незавершенного строительства	Новгородская обл, Великий Новгород г, Лужское ш, основной комплекс сооружение, 24 гараж
	Местоположение здания,	–

	сооружения, объекта незавершенного строительства	
	Дополнительные сведения о местоположении	—
6	Иные сведения	—

Описание местоположения здания, сооружения, объекта незавершенного строительства на земельном участке

**1. Сведения о характерных точках контура
вид объекта недвижимости (здание, сооружение, объект незавершенного строительства)
Здание
кадастровый номер (обозначение) 53:23:8624303:1787
Зона № —**

Номер контура	Номера характерных точек контура	Существующие			Уточненные			Метод определения координат	Средняя квадратическая погрешность определения координат характерной точки (Mt), м	Формулы, примененные для расчета средней квадратической погрешности определения координат характерной точки (Mt), м
		Координаты, м		R, м	Координаты, м		R, м			
		X	Y		X	Y				
1	2	3	4	5	6	7	8	9	10	11
—	—	—	—	—	—	—	—	—	—	—

2. Характеристики здания, сооружения, объекта незавершенного строительства с кадастровым номером (обозначением) 53:23:8624303:1787

№ п/п	Наименование характеристики	Значение характеристики
1	2	3
1	Вид объекта недвижимости	Здание
2	Ранее присвоенный государственный учетный номер здания, сооружения, объекта незавершенного строительства (кадастровый, инвентарный или условный номер)	—
3	Кадастровый номер земельного участка (земельных участков), в границах которого (которых) расположено здание, сооружение, объект незавершенного строительства	—
4	Номер кадастрового квартала (кадастровых кварталов), в	53:23:8624303

	пределах которого (которых) расположено здание, сооружение, объект незавершенного строительства	
5	Адрес здания, сооружения, объекта незавершенного строительства	Новгородская обл, Великий Новгород тер, Лужское ш
	Местоположение здания, сооружения, объекта незавершенного строительства	—
	Дополнительные сведения о местоположении	—
6	Иные сведения	—

Описание местоположения здания, сооружения, объекта незавершенного строительства на земельном участке

1. Сведения о характерных точках контура вид объекта недвижимости (здание, сооружение, объект незавершенного строительства)

Здание
кадастровый номер (обозначение) 53:23:8624303:1788
Зона № —

Номер контура	Номера характерных точек контура	Существующие			Уточненные			Метод определения координат	Средняя квадратическая погрешность определения координат характерной точки (Mt), м	Формулы, примененные для расчета средней квадратической погрешности определения координат характерной точки (Mt), м
		Координаты, м		R, м	Координаты, м		R, м			
		X	Y		X	Y				
1	2	3	4	5	6	7	8	9	10	11
—	—	—	—	—	—	—	—	—	—	—

2. Характеристики здания, сооружения, объекта незавершенного строительства с кадастровым номером (обозначением) 53:23:8624303:1788

№ п/п	Наименование характеристики	Значение характеристики
1	2	3
1	Вид объекта недвижимости	Здание
2	Ранее присвоенный государственный учетный номер здания, сооружения, объекта незавершенного строительства (кадастровый, инвентарный или условный номер)	—

3	Кадастровый номер земельного участка (земельных участков), в границах которого (которых) расположено здание, сооружение, объект незавершенного строительства	—
4	Номер кадастрового квартала (кадастровых кварталов), в пределах которого (которых) расположено здание, сооружение, объект незавершенного строительства	53:23:8624303
5	Адрес здания, сооружения, объекта незавершенного строительства	Новгородская обл, Великий Новгород тер, Лужское ш
	Местоположение здания, сооружения, объекта незавершенного строительства	—
	Дополнительные сведения о местоположении	—
6	Иные сведения	—

Описание местоположения здания, сооружения, объекта незавершенного строительства на земельном участке

**1. Сведения о характерных точках контура
вид объекта недвижимости (здание, сооружение, объект незавершенного строительства)**

Здание
кадастровый номер (обозначение) 53:23:8624303:1789
Зона № —

Номер контура	Номера характерных точек контура	Существующие			Уточненные			Метод определения координат	Средняя квадратическая погрешность определения координат характерной точки (Mt), м	Формулы, примененные для расчета средней квадратической погрешности определения координат характерной точки (Mt), м
		Координаты, м		R, м	Координаты, м		R, м			
		X	Y		X	Y				
1	2	3	4	5	6	7	8	9	10	11
—	—	—	—	—	—	—	—	—	—	—

2. Характеристики здания, сооружения, объекта незавершенного строительства с кадастровым номером (обозначением) 53:23:8624303:1789

№ п/п	Наименование характеристики	Значение характеристики
1	2	3

ура	терн ых точек конту ра	X	Y	X	Y	координ ат	тическ ая погреш ность опреде ления коорди нат характ ерной точки (Mt), м	средней квадратическо й погрешности определения координат характерной точки (Mt), м		
1	2	3	4	5	6	7	8	9	10	11
–	–	–	–	–	–	–	–	–	–	–

2. Характеристики здания, сооружения, объекта незавершенного строительства с кадастровым номером (обозначением) 53:23:8624303:1791

№ п/п	Наименование характеристики	Значение характеристики
1	2	3
1	Вид объекта недвижимости	Здание
2	Ранее присвоенный государственный учетный номер здания, сооружения, объекта незавершенного строительства (кадастровый, инвентарный или условный номер)	–
3	Кадастровый номер земельного участка (земельных участков), в границах которого (которых) расположено здание, сооружение, объект незавершенного строительства	–
4	Номер кадастрового квартала (кадастровых кварталов), в пределах которого (которых) расположено здание, сооружение, объект незавершенного строительства	53:23:8624303
5	Адрес здания, сооружения, объекта незавершенного строительства	Новгородская обл, Великий Новгород тер, Лужское ш
	Местоположение здания, сооружения, объекта незавершенного строительства	–
	Дополнительные сведения о местоположении	–
6	Иные сведения	–

Описание местоположения здания, сооружения, объекта незавершенного строительства на земельном участке

**1. Сведения о характерных точках контура
вид объекта недвижимости (здание, сооружение, объект незавершенного строительства)**

Здание
кадастровый номер (обозначение) 53:23:8624303:1792
Зона № –

Номер контура	Номера характерных точек контура	Существующие			Уточненные			Метод определения координат	Средняя квадратическая погрешность определения координат характерной точки (Mt), м	Формулы, примененные для расчета средней квадратической погрешности определения координат характерной точки (Mt), м
		Координаты, м		R, м	Координаты, м		R, м			
		X	Y		X	Y				
1	2	3	4	5	6	7	8	9	10	11
–	–	–	–	–	–	–	–	–	–	–

2. Характеристики здания, сооружения, объекта незавершенного строительства с кадастровым номером (обозначением) 53:23:8624303:1792

№ п/п	Наименование характеристики	Значение характеристики
1	2	3
1	Вид объекта недвижимости	Здание
2	Ранее присвоенный государственный учетный номер здания, сооружения, объекта незавершенного строительства (кадастровый, инвентарный или условный номер)	–
3	Кадастровый номер земельного участка (земельных участков), в границах которого (которых) расположено здание, сооружение, объект незавершенного строительства	–
4	Номер кадастрового квартала (кадастровых кварталов), в пределах которого (которых) расположено здание, сооружение, объект незавершенного строительства	53:23:8624303
5	Адрес здания, сооружения, объекта незавершенного строительства	Новгородская обл, Великий Новгород г, Лужское ш, 65Б гараж
	Местоположение здания,	–

	сооружения, объекта незавершенного строительства	
	Дополнительные сведения о местоположении	—
6	Иные сведения	—

Описание местоположения здания, сооружения, объекта незавершенного строительства на земельном участке

**1. Сведения о характерных точках контура
вид объекта недвижимости (здание, сооружение, объект незавершенного строительства)
Здание
кадастровый номер (обозначение) 53:23:8624303:1793
Зона № —**

Номер контура	Номера характерных точек контура	Существующие			Уточненные			Метод определения координат	Средняя квадратическая погрешность определения координат характерной точки (Mt), м	Формулы, примененные для расчета средней квадратической погрешности определения координат характерной точки (Mt), м
		Координаты, м		R, м	Координаты, м		R, м			
		X	Y		X	Y				
1	2	3	4	5	6	7	8	9	10	11
—	—	—	—	—	—	—	—	—	—	—

2. Характеристики здания, сооружения, объекта незавершенного строительства с кадастровым номером (обозначением) 53:23:8624303:1793

№ п/п	Наименование характеристики	Значение характеристики
1	2	3
1	Вид объекта недвижимости	Здание
2	Ранее присвоенный государственный учетный номер здания, сооружения, объекта незавершенного строительства (кадастровый, инвентарный или условный номер)	—
3	Кадастровый номер земельного участка (земельных участков), в границах которого (которых) расположено здание, сооружение, объект незавершенного строительства	—
4	Номер кадастрового квартала (кадастровых кварталов), в	53:23:8624303

	пределах которого (которых) расположено здание, сооружение, объект незавершенного строительства	
5	Адрес здания, сооружения, объекта незавершенного строительства	Новгородская обл, Великий Новгород тер, Лужское ш
	Местоположение здания, сооружения, объекта незавершенного строительства	—
	Дополнительные сведения о местоположении	—
6	Иные сведения	—

Описание местоположения здания, сооружения, объекта незавершенного строительства на земельном участке

1. Сведения о характерных точках контура вид объекта недвижимости (здание, сооружение, объект незавершенного строительства)

Здание
кадастровый номер (обозначение) 53:23:8624303:1794
Зона № —

Номер контура	Номера характерных точек контура	Существующие			Уточненные			Метод определения координат	Средняя квадратическая погрешность определения координат характерной точки (Mt), м	Формулы, примененные для расчета средней квадратической погрешности определения координат характерной точки (Mt), м
		Координаты, м		R, м	Координаты, м		R, м			
		X	Y		X	Y				
1	2	3	4	5	6	7	8	9	10	11
—	—	—	—	—	—	—	—	—	—	—

2. Характеристики здания, сооружения, объекта незавершенного строительства с кадастровым номером (обозначением) 53:23:8624303:1794

№ п/п	Наименование характеристики	Значение характеристики
1	2	3
1	Вид объекта недвижимости	Здание
2	Ранее присвоенный государственный учетный номер здания, сооружения, объекта незавершенного строительства (кадастровый, инвентарный или условный номер)	—

3	Кадастровый номер земельного участка (земельных участков), в границах которого (которых) расположено здание, сооружение, объект незавершенного строительства	—
4	Номер кадастрового квартала (кадастровых кварталов), в пределах которого (которых) расположено здание, сооружение, объект незавершенного строительства	53:23:8624303
5	Адрес здания, сооружения, объекта незавершенного строительства	—
	Местоположение здания, сооружения, объекта незавершенного строительства	Новгородская обл, Великий Новгород г, Лужское ш, 666 гараж
	Дополнительные сведения о местоположении	—
6	Иные сведения	—

Описание местоположения здания, сооружения, объекта незавершенного строительства на земельном участке

1. Сведения о характерных точках контура вид объекта недвижимости (здание, сооружение, объект незавершенного строительства)

Здание
кадастровый номер (обозначение) 53:23:8624303:1795
Зона № —

Номер контура	Номера характерных точек контура	Существующие			Уточненные			Метод определения координат	Средняя квадратическая погрешность определения координат характерной точки (Mt), м	Формулы, примененные для расчета средней квадратической погрешности определения координат характерной точки (Mt), м
		Координаты, м		R, м	Координаты, м		R, м			
		X	Y		X	Y				
1	2	3	4	5	6	7	8	9	10	11
—	—	—	—	—	—	—	—	—	—	—

2. Характеристики здания, сооружения, объекта незавершенного строительства с кадастровым номером (обозначением) 53:23:8624303:1795

№ п/п	Наименование характеристики	Значение характеристики
1	2	3

ура	терн ых точек конту ра	X	Y	X	Y	координ ат	тическ ая погреш ность опреде ления коорди нат характ ерной точки (Mt), м	средней квадратическо й погрешности определения координат характерной точки (Mt), м		
1	2	3	4	5	6	7	8	9	10	11
–	–	–	–	–	–	–	–	–	–	–

2. Характеристики здания, сооружения, объекта незавершенного строительства с кадастровым номером (обозначением) 53:23:8624303:1797

№ п/п	Наименование характеристики	Значение характеристики
1	2	3
1	Вид объекта недвижимости	Здание
2	Ранее присвоенный государственный учетный номер здания, сооружения, объекта незавершенного строительства (кадастровый, инвентарный или условный номер)	–
3	Кадастровый номер земельного участка (земельных участков), в границах которого (которых) расположено здание, сооружение, объект незавершенного строительства	–
4	Номер кадастрового квартала (кадастровых кварталов), в пределах которого (которых) расположено здание, сооружение, объект незавершенного строительства	53:23:8624303
5	Адрес здания, сооружения, объекта незавершенного строительства	Новгородская обл, Великий Новгород тер, Лужское ш
	Местоположение здания, сооружения, объекта незавершенного строительства	–
	Дополнительные сведения о местоположении	–
6	Иные сведения	–

Описание местоположения здания, сооружения, объекта незавершенного строительства на земельном участке

**1. Сведения о характерных точках контура
вид объекта недвижимости (здание, сооружение, объект незавершенного строительства)**

Здание
кадастровый номер (обозначение) 53:23:8624303:1798
Зона № –

Номер контура	Номера характерных точек контура	Существующие			Уточненные			Метод определения координат	Средняя квадратическая погрешность определения координат характерной точки (Mt), м	Формулы, примененные для расчета средней квадратической погрешности определения координат характерной точки (Mt), м
		Координаты, м		R, м	Координаты, м		R, м			
		X	Y		X	Y				
1	2	3	4	5	6	7	8	9	10	11
–	–	–	–	–	–	–	–	–	–	–

2. Характеристики здания, сооружения, объекта незавершенного строительства с кадастровым номером (обозначением) 53:23:8624303:1798

№ п/п	Наименование характеристики	Значение характеристики
1	2	3
1	Вид объекта недвижимости	Здание
2	Ранее присвоенный государственный учетный номер здания, сооружения, объекта незавершенного строительства (кадастровый, инвентарный или условный номер)	–
3	Кадастровый номер земельного участка (земельных участков), в границах которого (которых) расположено здание, сооружение, объект незавершенного строительства	–
4	Номер кадастрового квартала (кадастровых кварталов), в пределах которого (которых) расположено здание, сооружение, объект незавершенного строительства	53:23:8624303
5	Адрес здания, сооружения, объекта незавершенного строительства	Новгородская обл, Великий Новгород г, Основной комплекс по Лужскому шоссе кв23 гск, 67 гараж
	Местоположение здания,	–

	сооружения, объекта незавершенного строительства	
	Дополнительные сведения о местоположении	—
6	Иные сведения	—

Описание местоположения здания, сооружения, объекта незавершенного строительства на земельном участке

**1. Сведения о характерных точках контура
вид объекта недвижимости (здание, сооружение, объект незавершенного строительства)
Здание
кадастровый номер (обозначение) 53:23:8624303:1799
Зона № —**

Номер контура	Номера характерных точек контура	Существующие			Уточненные			Метод определения координат	Средняя квадратическая погрешность определения координат характерной точки (Mt), м	Формулы, примененные для расчета средней квадратической погрешности определения координат характерной точки (Mt), м
		Координаты, м		R, м	Координаты, м		R, м			
		X	Y		X	Y				
1	2	3	4	5	6	7	8	9	10	11
—	—	—	—	—	—	—	—	—	—	—

2. Характеристики здания, сооружения, объекта незавершенного строительства с кадастровым номером (обозначением) 53:23:8624303:1799

№ п/п	Наименование характеристики	Значение характеристики
1	2	3
1	Вид объекта недвижимости	Здание
2	Ранее присвоенный государственный учетный номер здания, сооружения, объекта незавершенного строительства (кадастровый, инвентарный или условный номер)	—
3	Кадастровый номер земельного участка (земельных участков), в границах которого (которых) расположено здание, сооружение, объект незавершенного строительства	—
4	Номер кадастрового квартала (кадастровых кварталов), в	53:23:8624303

	пределах которого (которых) расположено здание, сооружение, объект незавершенного строительства	
5	Адрес здания, сооружения, объекта незавершенного строительства	Новгородская обл, Великий Новгород тер, Лужское ш
	Местоположение здания, сооружения, объекта незавершенного строительства	—
	Дополнительные сведения о местоположении	—
6	Иные сведения	—

Описание местоположения здания, сооружения, объекта незавершенного строительства на земельном участке

**1. Сведения о характерных точках контура
вид объекта недвижимости (здание, сооружение, объект незавершенного строительства)**

Здание
кадастровый номер (обозначение) 53:23:8624303:1800
Зона № —

Номер контура	Номера характерных точек контура	Существующие			Уточненные			Метод определения координат	Средняя квадратическая погрешность определения координат характерной точки (Mt), м	Формулы, примененные для расчета средней квадратической погрешности определения координат характерной точки (Mt), м
		Координаты, м		R, м	Координаты, м		R, м			
		X	Y		X	Y				
1	2	3	4	5	6	7	8	9	10	11
—	—	—	—	—	—	—	—	—	—	—

2. Характеристики здания, сооружения, объекта незавершенного строительства с кадастровым номером (обозначением) 53:23:8624303:1800

№ п/п	Наименование характеристики	Значение характеристики
1	2	3
1	Вид объекта недвижимости	Здание
2	Ранее присвоенный государственный учетный номер здания, сооружения, объекта незавершенного строительства (кадастровый, инвентарный или условный номер)	—

3	Кадастровый номер земельного участка (земельных участков), в границах которого (которых) расположено здание, сооружение, объект незавершенного строительства	—
4	Номер кадастрового квартала (кадастровых кварталов), в пределах которого (которых) расположено здание, сооружение, объект незавершенного строительства	53:23:8624303
5	Адрес здания, сооружения, объекта незавершенного строительства	Новгородская обл, Великий Новгород тер, Лужское ш
	Местоположение здания, сооружения, объекта незавершенного строительства	—
	Дополнительные сведения о местоположении	—
6	Иные сведения	—

Описание местоположения здания, сооружения, объекта незавершенного строительства на земельном участке

1. Сведения о характерных точках контура вид объекта недвижимости (здание, сооружение, объект незавершенного строительства)

Здание
кадастровый номер (обозначение) 53:23:8624303:1801
Зона № —

Номер контура	Номера характерных точек контура	Существующие			Уточненные			Метод определения координат	Средняя квадратическая погрешность определения координат характерной точки (Mt), м	Формулы, примененные для расчета средней квадратической погрешности определения координат характерной точки (Mt), м
		Координаты, м		R, м	Координаты, м		R, м			
		X	Y		X	Y				
1	2	3	4	5	6	7	8	9	10	11
—	—	—	—	—	—	—	—	—	—	—

2. Характеристики здания, сооружения, объекта незавершенного строительства с кадастровым номером (обозначением) 53:23:8624303:1801

№ п/п	Наименование характеристики	Значение характеристики
1	2	3

ура	терн ых точек конту ра	X	Y	X	Y	X	Y	координ ат	тическ ая погреш ность опреде ления коорди нат характ ерной точки (Mt), м	средней квадратическо й погрешности определения координат характерной точки (Mt), м
1	2	3	4	5	6	7	8	9	10	11
–	–	–	–	–	–	–	–	–	–	–

2. Характеристики здания, сооружения, объекта незавершенного строительства с кадастровым номером (обозначением) 53:23:8624303:1803

№ п/п	Наименование характеристики	Значение характеристики
1	2	3
1	Вид объекта недвижимости	Здание
2	Ранее присвоенный государственный учетный номер здания, сооружения, объекта незавершенного строительства (кадастровый, инвентарный или условный номер)	–
3	Кадастровый номер земельного участка (земельных участков), в границах которого (которых) расположено здание, сооружение, объект незавершенного строительства	–
4	Номер кадастрового квартала (кадастровых кварталов), в пределах которого (которых) расположено здание, сооружение, объект незавершенного строительства	53:23:8624303
5	Адрес здания, сооружения, объекта незавершенного строительства	Новгородская обл, Великий Новгород тер, Лужское ш
	Местоположение здания, сооружения, объекта незавершенного строительства	–
	Дополнительные сведения о местоположении	–
6	Иные сведения	–

Описание местоположения здания, сооружения, объекта незавершенного строительства на земельном участке

**1. Сведения о характерных точках контура
вид объекта недвижимости (здание, сооружение, объект незавершенного строительства)**

Здание
кадастровый номер (обозначение) 53:23:8624303:1804
Зона № –

Номер контура	Номера характерных точек контура	Существующие			Уточненные			Метод определения координат	Средняя квадратическая погрешность определения координат характерной точки (Mt), м	Формулы, примененные для расчета средней квадратической погрешности определения координат характерной точки (Mt), м
		Координаты, м		R, м	Координаты, м		R, м			
		X	Y		X	Y				
1	2	3	4	5	6	7	8	9	10	11
–	–	–	–	–	–	–	–	–	–	–

2. Характеристики здания, сооружения, объекта незавершенного строительства с кадастровым номером (обозначением) 53:23:8624303:1804

№ п/п	Наименование характеристики	Значение характеристики
1	2	3
1	Вид объекта недвижимости	Здание
2	Ранее присвоенный государственный учетный номер здания, сооружения, объекта незавершенного строительства (кадастровый, инвентарный или условный номер)	–
3	Кадастровый номер земельного участка (земельных участков), в границах которого (которых) расположено здание, сооружение, объект незавершенного строительства	–
4	Номер кадастрового квартала (кадастровых кварталов), в пределах которого (которых) расположено здание, сооружение, объект незавершенного строительства	53:23:8624303
5	Адрес здания, сооружения, объекта незавершенного строительства	Новгородская обл, Великий Новгород г, Основной комплекс по Лужскому шоссе кв23 гск, 122 гараж
	Местоположение здания,	–

	сооружения, объекта незавершенного строительства	
	Дополнительные сведения о местоположении	—
6	Иные сведения	—

Описание местоположения здания, сооружения, объекта незавершенного строительства на земельном участке

**1. Сведения о характерных точках контура
вид объекта недвижимости (здание, сооружение, объект незавершенного строительства)
Здание
кадастровый номер (обозначение) 53:23:8624303:1805
Зона № —**

Номер контура	Номера характерных точек контура	Существующие			Уточненные			Метод определения координат	Средняя квадратическая погрешность определения координат характерной точки (Mt), м	Формулы, примененные для расчета средней квадратической погрешности определения координат характерной точки (Mt), м
		Координаты, м		R, м	Координаты, м		R, м			
		X	Y		X	Y				
1	2	3	4	5	6	7	8	9	10	11
—	—	—	—	—	—	—	—	—	—	—

2. Характеристики здания, сооружения, объекта незавершенного строительства с кадастровым номером (обозначением) 53:23:8624303:1805

№ п/п	Наименование характеристики	Значение характеристики
1	2	3
1	Вид объекта недвижимости	Здание
2	Ранее присвоенный государственный учетный номер здания, сооружения, объекта незавершенного строительства (кадастровый, инвентарный или условный номер)	—
3	Кадастровый номер земельного участка (земельных участков), в границах которого (которых) расположено здание, сооружение, объект незавершенного строительства	—
4	Номер кадастрового квартала (кадастровых кварталов), в	53:23:8624303

	пределах которого (которых) расположено здание, сооружение, объект незавершенного строительства	
5	Адрес здания, сооружения, объекта незавершенного строительства	Новгородская обл, Великий Новгород г, Основной комплекс по Лужскому шоссе кв23 гск, 137 гараж
	Местоположение здания, сооружения, объекта незавершенного строительства	—
	Дополнительные сведения о местоположении	—
6	Иные сведения	—

Описание местоположения здания, сооружения, объекта незавершенного строительства на земельном участке

**1. Сведения о характерных точках контура
вид объекта недвижимости (здание, сооружение, объект незавершенного строительства)**

Здание
кадастровый номер (обозначение) 53:23:8624303:1806
Зона № —

Номер контура	Номера характерных точек контура	Существующие			Уточненные			Метод определения координат	Средняя квадратическая погрешность определения координат характерной точки (Mt), м	Формулы, примененные для расчета средней квадратической погрешности определения координат характерной точки (Mt), м
		Координаты, м		R, м	Координаты, м		R, м			
		X	Y		X	Y				
1	2	3	4	5	6	7	8	9	10	11
—	—	—	—	—	—	—	—	—	—	—

2. Характеристики здания, сооружения, объекта незавершенного строительства с кадастровым номером (обозначением) 53:23:8624303:1806

№ п/п	Наименование характеристики	Значение характеристики
1	2	3
1	Вид объекта недвижимости	Здание
2	Ранее присвоенный государственный учетный номер здания, сооружения, объекта незавершенного строительства (кадастровый, инвентарный или условный номер)	—

3	Кадастровый номер земельного участка (земельных участков), в границах которого (которых) расположено здание, сооружение, объект незавершенного строительства	—
4	Номер кадастрового квартала (кадастровых кварталов), в пределах которого (которых) расположено здание, сооружение, объект незавершенного строительства	53:23:8624303
5	Адрес здания, сооружения, объекта незавершенного строительства	Новгородская обл, Великий Новгород г, Основной комплекс по Лужскому шоссе кв23 гск, 171 гараж
	Местоположение здания, сооружения, объекта незавершенного строительства	—
	Дополнительные сведения о местоположении	—
6	Иные сведения	—

Описание местоположения здания, сооружения, объекта незавершенного строительства на земельном участке

1. Сведения о характерных точках контура вид объекта недвижимости (здание, сооружение, объект незавершенного строительства)

Здание
кадастровый номер (обозначение) 53:23:8624303:1807
Зона № —

Номер контура	Номера характерных точек контура	Существующие			Уточненные			Метод определения координат	Средняя квадратическая погрешность определения координат характерной точки (Mt), м	Формулы, примененные для расчета средней квадратической погрешности определения координат характерной точки (Mt), м
		Координаты, м		R, м	Координаты, м		R, м			
		X	Y		X	Y				
1	2	3	4	5	6	7	8	9	10	11
—	—	—	—	—	—	—	—	—	—	—

2. Характеристики здания, сооружения, объекта незавершенного строительства с кадастровым номером (обозначением) 53:23:8624303:1807

№ п/п	Наименование характеристики	Значение характеристики
1	2	3

ура	терн ых точек конту ра	X	Y	X	Y	координ ат	тическ ая погреш ность опреде ления коорди нат характ ерной точки (Mt), м	средней квадратическо й погрешности определения координат характерной точки (Mt), м		
1	2	3	4	5	6	7	8	9	10	11
–	–	–	–	–	–	–	–	–	–	–

2. Характеристики здания, сооружения, объекта незавершенного строительства с кадастровым номером (обозначением) 53:23:8624303:1809

№ п/п	Наименование характеристики	Значение характеристики
1	2	3
1	Вид объекта недвижимости	Здание
2	Ранее присвоенный государственный учетный номер здания, сооружения, объекта незавершенного строительства (кадастровый, инвентарный или условный номер)	–
3	Кадастровый номер земельного участка (земельных участков), в границах которого (которых) расположено здание, сооружение, объект незавершенного строительства	–
4	Номер кадастрового квартала (кадастровых кварталов), в пределах которого (которых) расположено здание, сооружение, объект незавершенного строительства	53:23:8624303
5	Адрес здания, сооружения, объекта незавершенного строительства	Новгородская обл, Великий Новгород г, Основной комплекс по Лужскому шоссе кв23 гск, 19 гараж
	Местоположение здания, сооружения, объекта незавершенного строительства	–
	Дополнительные сведения о местоположении	–
6	Иные сведения	–

Описание местоположения здания, сооружения, объекта незавершенного строительства на земельном участке

**1. Сведения о характерных точках контура
вид объекта недвижимости (здание, сооружение, объект незавершенного строительства)**

Здание
кадастровый номер (обозначение) 53:23:8624303:1810
Зона № –

Номер контура	Номера характерных точек контура	Существующие			Уточненные			Метод определения координат	Средняя квадратическая погрешность определения координат характерной точки (Mt), м	Формулы, примененные для расчета средней квадратической погрешности определения координат характерной точки (Mt), м
		Координаты, м		R, м	Координаты, м		R, м			
		X	Y		X	Y				
1	2	3	4	5	6	7	8	9	10	11
–	–	–	–	–	–	–	–	–	–	–

2. Характеристики здания, сооружения, объекта незавершенного строительства с кадастровым номером (обозначением) 53:23:8624303:1810

№ п/п	Наименование характеристики	Значение характеристики
1	2	3
1	Вид объекта недвижимости	Здание
2	Ранее присвоенный государственный учетный номер здания, сооружения, объекта незавершенного строительства (кадастровый, инвентарный или условный номер)	–
3	Кадастровый номер земельного участка (земельных участков), в границах которого (которых) расположено здание, сооружение, объект незавершенного строительства	–
4	Номер кадастрового квартала (кадастровых кварталов), в пределах которого (которых) расположено здание, сооружение, объект незавершенного строительства	53:23:8624303
5	Адрес здания, сооружения, объекта незавершенного строительства	Новгородская обл, Великий Новгород г, Основной комплекс по Лужскому шоссе кв23 гск, 6 гараж
	Местоположение здания,	–

	сооружения, объекта незавершенного строительства	
	Дополнительные сведения о местоположении	—
6	Иные сведения	—

Описание местоположения здания, сооружения, объекта незавершенного строительства на земельном участке

**1. Сведения о характерных точках контура
вид объекта недвижимости (здание, сооружение, объект незавершенного строительства)
Здание
кадастровый номер (обозначение) 53:23:8624303:1811
Зона № —**

Номер контура	Номера характерных точек контура	Существующие			Уточненные			Метод определения координат	Средняя квадратическая погрешность определения координат характерной точки (Mt), м	Формулы, примененные для расчета средней квадратической погрешности определения координат характерной точки (Mt), м
		Координаты, м		R, м	Координаты, м		R, м			
		X	Y		X	Y				
1	2	3	4	5	6	7	8	9	10	11
—	—	—	—	—	—	—	—	—	—	—

2. Характеристики здания, сооружения, объекта незавершенного строительства с кадастровым номером (обозначением) 53:23:8624303:1811

№ п/п	Наименование характеристики	Значение характеристики
1	2	3
1	Вид объекта недвижимости	Здание
2	Ранее присвоенный государственный учетный номер здания, сооружения, объекта незавершенного строительства (кадастровый, инвентарный или условный номер)	—
3	Кадастровый номер земельного участка (земельных участков), в границах которого (которых) расположено здание, сооружение, объект незавершенного строительства	—
4	Номер кадастрового квартала (кадастровых кварталов), в	53:23:8624303

	пределах которого (которых) расположено здание, сооружение, объект незавершенного строительства	
5	Адрес здания, сооружения, объекта незавершенного строительства	Новгородская обл, Великий Новгород г, Основной комплекс по Лужскому шоссе кв23 гск, 346 гараж
	Местоположение здания, сооружения, объекта незавершенного строительства	—
	Дополнительные сведения о местоположении	—
6	Иные сведения	—

Описание местоположения здания, сооружения, объекта незавершенного строительства на земельном участке

1. Сведения о характерных точках контура вид объекта недвижимости (здание, сооружение, объект незавершенного строительства)

Здание
кадастровый номер (обозначение) 53:23:8624303:1812
Зона № —

Номер контура	Номера характерных точек контура	Существующие			Уточненные			Метод определения координат	Средняя квадратическая погрешность определения координат характерной точки (Mt), м	Формулы, примененные для расчета средней квадратической погрешности определения координат характерной точки (Mt), м
		Координаты, м		R, м	Координаты, м		R, м			
		X	Y		X	Y				
1	2	3	4	5	6	7	8	9	10	11
—	—	—	—	—	—	—	—	—	—	—

2. Характеристики здания, сооружения, объекта незавершенного строительства с кадастровым номером (обозначением) 53:23:8624303:1812

№ п/п	Наименование характеристики	Значение характеристики
1	2	3
1	Вид объекта недвижимости	Здание
2	Ранее присвоенный государственный учетный номер здания, сооружения, объекта незавершенного строительства (кадастровый, инвентарный или условный номер)	—

3	Кадастровый номер земельного участка (земельных участков), в границах которого (которых) расположено здание, сооружение, объект незавершенного строительства	—
4	Номер кадастрового квартала (кадастровых кварталов), в пределах которого (которых) расположено здание, сооружение, объект незавершенного строительства	53:23:8624303
5	Адрес здания, сооружения, объекта незавершенного строительства	Новгородская обл, Великий Новгород г, Гск Вече Комплекс 2 тер
	Местоположение здания, сооружения, объекта незавершенного строительства	—
	Дополнительные сведения о местоположении	блок 3, гараж 8
6	Иные сведения	—

Описание местоположения здания, сооружения, объекта незавершенного строительства на земельном участке

**1. Сведения о характерных точках контура
вид объекта недвижимости (здание, сооружение, объект незавершенного строительства)**

Здание
кадастровый номер (обозначение) 53:23:8624303:1813
Зона № —

Номер контура	Номера характерных точек контура	Существующие			Уточненные			Метод определения координат	Средняя квадратическая погрешность определения координат характерной точки (Mt), м	Формулы, примененные для расчета средней квадратической погрешности определения координат характерной точки (Mt), м
		Координаты, м		R, м	Координаты, м		R, м			
		X	Y		X	Y				
1	2	3	4	5	6	7	8	9	10	11
—	—	—	—	—	—	—	—	—	—	—

2. Характеристики здания, сооружения, объекта незавершенного строительства с кадастровым номером (обозначением) 53:23:8624303:1813

№ п/п	Наименование характеристики	Значение характеристики
1	2	3

ура	терн ых точек конту ра	X	Y	X	Y	координ ат	тическ ая погреш ность опреде ления коорди нат характ ерной точки (Mt), м	средней квадратическо й погрешности определения координат характерной точки (Mt), м		
1	2	3	4	5	6	7	8	9	10	11
–	–	–	–	–	–	–	–	–	–	–

2. Характеристики здания, сооружения, объекта незавершенного строительства с кадастровым номером (обозначением) 53:23:8624303:1815

№ п/п	Наименование характеристики	Значение характеристики
1	2	3
1	Вид объекта недвижимости	Здание
2	Ранее присвоенный государственный учетный номер здания, сооружения, объекта незавершенного строительства (кадастровый, инвентарный или условный номер)	–
3	Кадастровый номер земельного участка (земельных участков), в границах которого (которых) расположено здание, сооружение, объект незавершенного строительства	–
4	Номер кадастрового квартала (кадастровых кварталов), в пределах которого (которых) расположено здание, сооружение, объект незавершенного строительства	53:23:8624303
5	Адрес здания, сооружения, объекта незавершенного строительства	Новгородская обл, Великий Новгород г, Гск Монтажник тер, 35 строен
	Местоположение здания, сооружения, объекта незавершенного строительства	–
	Дополнительные сведения о местоположении	–
6	Иные сведения	–

Описание местоположения здания, сооружения, объекта незавершенного строительства на земельном участке

**1. Сведения о характерных точках контура
вид объекта недвижимости (здание, сооружение, объект незавершенного строительства)**

Здание
кадастровый номер (обозначение) 53:23:8624303:1816
Зона № –

Номер контура	Номер характерных точек контура	Существующие			Уточненные			Метод определения координат	Средняя квадратическая погрешность определения координат характерной точки (Mt), м	Формулы, примененные для расчета средней квадратической погрешности определения координат характерной точки (Mt), м
		Координаты, м		R, м	Координаты, м		R, м			
		X	Y		X	Y				
1	2	3	4	5	6	7	8	9	10	11
–	–	–	–	–	–	–	–	–	–	–

2. Характеристики здания, сооружения, объекта незавершенного строительства с кадастровым номером (обозначением) 53:23:8624303:1816

№ п/п	Наименование характеристики	Значение характеристики
1	2	3
1	Вид объекта недвижимости	Здание
2	Ранее присвоенный государственный учетный номер здания, сооружения, объекта незавершенного строительства (кадастровый, инвентарный или условный номер)	–
3	Кадастровый номер земельного участка (земельных участков), в границах которого (которых) расположено здание, сооружение, объект незавершенного строительства	–
4	Номер кадастрового квартала (кадастровых кварталов), в пределах которого (которых) расположено здание, сооружение, объект незавершенного строительства	53:23:8624303
5	Адрес здания, сооружения, объекта незавершенного строительства	Новгородская обл, Великий Новгород тер, Лужское ш
	Местоположение здания,	–

	сооружения, объекта незавершенного строительства	
	Дополнительные сведения о местоположении	—
6	Иные сведения	—

Описание местоположения здания, сооружения, объекта незавершенного строительства на земельном участке

**1. Сведения о характерных точках контура
вид объекта недвижимости (здание, сооружение, объект незавершенного строительства)
Здание
кадастровый номер (обозначение) 53:23:8624303:1817
Зона № —**

Номер контура	Номера характерных точек контура	Существующие			Уточненные			Метод определения координат	Средняя квадратическая погрешность определения координат характерной точки (Mt), м	Формулы, примененные для расчета средней квадратической погрешности определения координат характерной точки (Mt), м
		Координаты, м		R, м	Координаты, м		R, м			
		X	Y		X	Y				
1	2	3	4	5	6	7	8	9	10	11
—	—	—	—	—	—	—	—	—	—	—

2. Характеристики здания, сооружения, объекта незавершенного строительства с кадастровым номером (обозначением) 53:23:8624303:1817

№ п/п	Наименование характеристики	Значение характеристики
1	2	3
1	Вид объекта недвижимости	Здание
2	Ранее присвоенный государственный учетный номер здания, сооружения, объекта незавершенного строительства (кадастровый, инвентарный или условный номер)	—
3	Кадастровый номер земельного участка (земельных участков), в границах которого (которых) расположено здание, сооружение, объект незавершенного строительства	—
4	Номер кадастрового квартала (кадастровых кварталов), в	53:23:8624303

	пределах которого (которых) расположено здание, сооружение, объект незавершенного строительства	
5	Адрес здания, сооружения, объекта незавершенного строительства	Новгородская обл, Великий Новгород тер, Лужское ш
	Местоположение здания, сооружения, объекта незавершенного строительства	—
	Дополнительные сведения о местоположении	—
6	Иные сведения	—

Описание местоположения здания, сооружения, объекта незавершенного строительства на земельном участке

1. Сведения о характерных точках контура вид объекта недвижимости (здание, сооружение, объект незавершенного строительства)

Здание
кадастровый номер (обозначение) 53:23:8624303:1818
Зона № —

Номер контура	Номера характерных точек контура	Существующие			Уточненные			Метод определения координат	Средняя квадратическая погрешность определения координат характерной точки (Mt), м	Формулы, примененные для расчета средней квадратической погрешности определения координат характерной точки (Mt), м
		Координаты, м		R, м	Координаты, м		R, м			
		X	Y		X	Y				
1	2	3	4	5	6	7	8	9	10	11
—	—	—	—	—	—	—	—	—	—	—

2. Характеристики здания, сооружения, объекта незавершенного строительства с кадастровым номером (обозначением) 53:23:8624303:1818

№ п/п	Наименование характеристики	Значение характеристики
1	2	3
1	Вид объекта недвижимости	Здание
2	Ранее присвоенный государственный учетный номер здания, сооружения, объекта незавершенного строительства (кадастровый, инвентарный или условный номер)	—

3	Кадастровый номер земельного участка (земельных участков), в границах которого (которых) расположено здание, сооружение, объект незавершенного строительства	—
4	Номер кадастрового квартала (кадастровых кварталов), в пределах которого (которых) расположено здание, сооружение, объект незавершенного строительства	53:23:8624303
5	Адрес здания, сооружения, объекта незавершенного строительства	Новгородская обл, Великий Новгород г, Гск Скот тер, 29 гараж
	Местоположение здания, сооружения, объекта незавершенного строительства	—
	Дополнительные сведения о местоположении	—
6	Иные сведения	—

Описание местоположения здания, сооружения, объекта незавершенного строительства на земельном участке

1. Сведения о характерных точках контура вид объекта недвижимости (здание, сооружение, объект незавершенного строительства)

Здание
кадастровый номер (обозначение) 53:23:8624303:1819
Зона № —

Номер контура	Номера характерных точек контура	Существующие			Уточненные			Метод определения координат	Средняя квадратическая погрешность определения координат характерной точки (Mt), м	Формулы, примененные для расчета средней квадратической погрешности определения координат характерной точки (Mt), м
		Координаты, м		R, м	Координаты, м		R, м			
		X	Y		X	Y				
1	2	3	4	5	6	7	8	9	10	11
—	—	—	—	—	—	—	—	—	—	—

2. Характеристики здания, сооружения, объекта незавершенного строительства с кадастровым номером (обозначением) 53:23:8624303:1819

№ п/п	Наименование характеристики	Значение характеристики
1	2	3

ура	терн ых точек конту ра	X	Y	X	Y	координ ат	тическ ая погреш ность опреде ления коорди нат характ ерной точки (Mt), м	средней квадратическо й погрешности определения координат характерной точки (Mt), м		
1	2	3	4	5	6	7	8	9	10	11
–	–	–	–	–	–	–	–	–	–	–

2. Характеристики здания, сооружения, объекта незавершенного строительства с кадастровым номером (обозначением) 53:23:8624303:1821

№ п/п	Наименование характеристики	Значение характеристики
1	2	3
1	Вид объекта недвижимости	Здание
2	Ранее присвоенный государственный учетный номер здания, сооружения, объекта незавершенного строительства (кадастровый, инвентарный или условный номер)	–
3	Кадастровый номер земельного участка (земельных участков), в границах которого (которых) расположено здание, сооружение, объект незавершенного строительства	–
4	Номер кадастрового квартала (кадастровых кварталов), в пределах которого (которых) расположено здание, сооружение, объект незавершенного строительства	53:23:8624303
5	Адрес здания, сооружения, объекта незавершенного строительства	Новгородская обл, Великий Новгород г, Основной комплекс по Лужскому шоссе кв23 гск, 119 гараж
	Местоположение здания, сооружения, объекта незавершенного строительства	–
	Дополнительные сведения о местоположении	–
6	Иные сведения	–

Описание местоположения здания, сооружения, объекта незавершенного строительства на земельном участке

**1. Сведения о характерных точках контура
вид объекта недвижимости (здание, сооружение, объект незавершенного строительства)**

Здание
кадастровый номер (обозначение) 53:23:8624303:1822
Зона № –

Номер контура	Номера характерных точек контура	Существующие			Уточненные			Метод определения координат	Средняя квадратическая погрешность определения координат характерной точки (Mt), м	Формулы, примененные для расчета средней квадратической погрешности определения координат характерной точки (Mt), м
		Координаты, м		R, м	Координаты, м		R, м			
		X	Y		X	Y				
1	2	3	4	5	6	7	8	9	10	11
–	–	–	–	–	–	–	–	–	–	–

2. Характеристики здания, сооружения, объекта незавершенного строительства с кадастровым номером (обозначением) 53:23:8624303:1822

№ п/п	Наименование характеристики	Значение характеристики
1	2	3
1	Вид объекта недвижимости	Здание
2	Ранее присвоенный государственный учетный номер здания, сооружения, объекта незавершенного строительства (кадастровый, инвентарный или условный номер)	–
3	Кадастровый номер земельного участка (земельных участков), в границах которого (которых) расположено здание, сооружение, объект незавершенного строительства	–
4	Номер кадастрового квартала (кадастровых кварталов), в пределах которого (которых) расположено здание, сооружение, объект незавершенного строительства	53:23:8624303
5	Адрес здания, сооружения, объекта незавершенного строительства	Новгородская обл, Великий Новгород г, Гск Вече Комплекс 1 тер, 5 гараж
	Местоположение здания,	–

	сооружения, объекта незавершенного строительства	
	Дополнительные сведения о местоположении	блок 2
6	Иные сведения	—

Описание местоположения здания, сооружения, объекта незавершенного строительства на земельном участке

**1. Сведения о характерных точках контура
вид объекта недвижимости (здание, сооружение, объект незавершенного строительства)
Здание
кадастровый номер (обозначение) 53:23:8624303:1823
Зона № —**

Номер контура	Номера характерных точек контура	Существующие			Уточненные			Метод определения координат	Средняя квадратическая погрешность определения координат характерной точки (Mt), м	Формулы, примененные для расчета средней квадратической погрешности определения координат характерной точки (Mt), м
		Координаты, м		R, м	Координаты, м		R, м			
		X	Y		X	Y				
1	2	3	4	5	6	7	8	9	10	11
—	—	—	—	—	—	—	—	—	—	—

2. Характеристики здания, сооружения, объекта незавершенного строительства с кадастровым номером (обозначением) 53:23:8624303:1823

№ п/п	Наименование характеристики	Значение характеристики
1	2	3
1	Вид объекта недвижимости	Здание
2	Ранее присвоенный государственный учетный номер здания, сооружения, объекта незавершенного строительства (кадастровый, инвентарный или условный номер)	—
3	Кадастровый номер земельного участка (земельных участков), в границах которого (которых) расположено здание, сооружение, объект незавершенного строительства	—
4	Номер кадастрового квартала (кадастровых кварталов), в	53:23:8624303

	пределах которого (которых) расположено здание, сооружение, объект незавершенного строительства	
5	Адрес здания, сооружения, объекта незавершенного строительства	Новгородская обл, Великий Новгород г, Гск Вече Комплекс 1 тер, 37 гараж
	Местоположение здания, сооружения, объекта незавершенного строительства	—
	Дополнительные сведения о местоположении	блок 1
6	Иные сведения	—

Описание местоположения здания, сооружения, объекта незавершенного строительства на земельном участке

**1. Сведения о характерных точках контура
вид объекта недвижимости (здание, сооружение, объект незавершенного строительства)**

Здание
кадастровый номер (обозначение) 53:23:8624303:1824
Зона № —

Номер контура	Номера характерных точек контура	Существующие			Уточненные			Метод определения координат	Средняя квадратическая погрешность определения координат характерной точки (Mt), м	Формулы, примененные для расчета средней квадратической погрешности определения координат характерной точки (Mt), м
		Координаты, м		R, м	Координаты, м		R, м			
		X	Y		X	Y				
1	2	3	4	5	6	7	8	9	10	11
—	—	—	—	—	—	—	—	—	—	—

2. Характеристики здания, сооружения, объекта незавершенного строительства с кадастровым номером (обозначением) 53:23:8624303:1824

№ п/п	Наименование характеристики	Значение характеристики
1	2	3
1	Вид объекта недвижимости	Здание
2	Ранее присвоенный государственный учетный номер здания, сооружения, объекта незавершенного строительства (кадастровый, инвентарный или условный номер)	—

3	Кадастровый номер земельного участка (земельных участков), в границах которого (которых) расположено здание, сооружение, объект незавершенного строительства	—
4	Номер кадастрового квартала (кадастровых кварталов), в пределах которого (которых) расположено здание, сооружение, объект незавершенного строительства	53:23:8624303
5	Адрес здания, сооружения, объекта незавершенного строительства	Новгородская обл, Великий Новгород г, Лужское ш
	Местоположение здания, сооружения, объекта незавершенного строительства	—
	Дополнительные сведения о местоположении	(кв.243), гараж б6а, основной комплекс
6	Иные сведения	—

Описание местоположения здания, сооружения, объекта незавершенного строительства на земельном участке

**1. Сведения о характерных точках контура
вид объекта недвижимости (здание, сооружение, объект незавершенного строительства)**

Здание
кадастровый номер (обозначение) 53:23:8624303:1825
Зона № —

Номер контура	Номера характерных точек контура	Существующие			Уточненные			Метод определения координат	Средняя квадратическая погрешность определения координат характерной точки (Mt), м	Формулы, примененные для расчета средней квадратической погрешности определения координат характерной точки (Mt), м
		Координаты, м		R, м	Координаты, м		R, м			
		X	Y		X	Y				
1	2	3	4	5	6	7	8	9	10	11
—	—	—	—	—	—	—	—	—	—	—

2. Характеристики здания, сооружения, объекта незавершенного строительства с кадастровым номером (обозначением) 53:23:8624303:1825

№ п/п	Наименование характеристики	Значение характеристики
1	2	3

ура	терн ых точек конту ра	X	Y	X	Y	координ ат	тическ ая погреш ность опреде ления коорди нат характ ерной точки (Mt), м	средней квадратическо й погрешности определения координат характерной точки (Mt), м		
1	2	3	4	5	6	7	8	9	10	11
–	–	–	–	–	–	–	–	–	–	–

2. Характеристики здания, сооружения, объекта незавершенного строительства с кадастровым номером (обозначением) 53:23:8624303:1828

№ п/п	Наименование характеристики	Значение характеристики
1	2	3
1	Вид объекта недвижимости	Здание
2	Ранее присвоенный государственный учетный номер здания, сооружения, объекта незавершенного строительства (кадастровый, инвентарный или условный номер)	–
3	Кадастровый номер земельного участка (земельных участков), в границах которого (которых) расположено здание, сооружение, объект незавершенного строительства	–
4	Номер кадастрового квартала (кадастровых кварталов), в пределах которого (которых) расположено здание, сооружение, объект незавершенного строительства	53:23:8624303
5	Адрес здания, сооружения, объекта незавершенного строительства	Новгородская обл, Великий Новгород г, Лужское ш
	Местоположение здания, сооружения, объекта незавершенного строительства	–
	Дополнительные сведения о местоположении	основной комплекс, гараж 47
6	Иные сведения	–

Описание местоположения здания, сооружения, объекта незавершенного строительства на земельном участке

**1. Сведения о характерных точках контура
вид объекта недвижимости (здание, сооружение, объект незавершенного строительства)**

Здание
кадастровый номер (обозначение) 53:23:8624303:1829
Зона № –

Номер контура	Номер характерных точек контура	Существующие			Уточненные			Метод определения координат	Средняя квадратическая погрешность определения координат характерной точки (Mt), м	Формулы, примененные для расчета средней квадратической погрешности определения координат характерной точки (Mt), м
		Координаты, м		R, м	Координаты, м		R, м			
		X	Y		X	Y				
1	2	3	4	5	6	7	8	9	10	11
–	–	–	–	–	–	–	–	–	–	–

2. Характеристики здания, сооружения, объекта незавершенного строительства с кадастровым номером (обозначением) 53:23:8624303:1829

№ п/п	Наименование характеристики	Значение характеристики
1	2	3
1	Вид объекта недвижимости	Здание
2	Ранее присвоенный государственный учетный номер здания, сооружения, объекта незавершенного строительства (кадастровый, инвентарный или условный номер)	–
3	Кадастровый номер земельного участка (земельных участков), в границах которого (которых) расположено здание, сооружение, объект незавершенного строительства	–
4	Номер кадастрового квартала (кадастровых кварталов), в пределах которого (которых) расположено здание, сооружение, объект незавершенного строительства	53:23:8624303
5	Адрес здания, сооружения, объекта незавершенного строительства	Новгородская обл, Великий Новгород г, Гск Азот-6 тер, 5 гараж
	Местоположение здания,	–

	сооружения, объекта незавершенного строительства	
	Дополнительные сведения о местоположении	—
6	Иные сведения	—

Описание местоположения здания, сооружения, объекта незавершенного строительства на земельном участке

**1. Сведения о характерных точках контура
вид объекта недвижимости (здание, сооружение, объект незавершенного строительства)
Здание
кадастровый номер (обозначение) 53:23:8624303:1830
Зона № —**

Номер контура	Номера характерных точек контура	Существующие			Уточненные			Метод определения координат	Средняя квадратическая погрешность определения координат характерной точки (Mt), м	Формулы, примененные для расчета средней квадратической погрешности определения координат характерной точки (Mt), м
		Координаты, м		R, м	Координаты, м		R, м			
		X	Y		X	Y				
1	2	3	4	5	6	7	8	9	10	11
—	—	—	—	—	—	—	—	—	—	—

2. Характеристики здания, сооружения, объекта незавершенного строительства с кадастровым номером (обозначением) 53:23:8624303:1830

№ п/п	Наименование характеристики	Значение характеристики
1	2	3
1	Вид объекта недвижимости	Здание
2	Ранее присвоенный государственный учетный номер здания, сооружения, объекта незавершенного строительства (кадастровый, инвентарный или условный номер)	—
3	Кадастровый номер земельного участка (земельных участков), в границах которого (которых) расположено здание, сооружение, объект незавершенного строительства	—
4	Номер кадастрового квартала (кадастровых кварталов), в	53:23:8624303

	пределах которого (которых) расположено здание, сооружение, объект незавершенного строительства	
5	Адрес здания, сооружения, объекта незавершенного строительства	Новгородская обл, Великий Новгород г, Лужское ш
	Местоположение здания, сооружения, объекта незавершенного строительства	—
	Дополнительные сведения о местоположении	основной комплекс, гараж 132
6	Иные сведения	—

Описание местоположения здания, сооружения, объекта незавершенного строительства на земельном участке

1. Сведения о характерных точках контура вид объекта недвижимости (здание, сооружение, объект незавершенного строительства)

Здание
кадастровый номер (обозначение) 53:23:8624303:1831
Зона № —

Номер контура	Номера характерных точек контура	Существующие			Уточненные			Метод определения координат	Средняя квадратическая погрешность определения координат характерной точки (Mt), м	Формулы, примененные для расчета средней квадратической погрешности определения координат характерной точки (Mt), м
		Координаты, м		R, м	Координаты, м		R, м			
		X	Y		X	Y				
1	2	3	4	5	6	7	8	9	10	11
—	—	—	—	—	—	—	—	—	—	—

2. Характеристики здания, сооружения, объекта незавершенного строительства с кадастровым номером (обозначением) 53:23:8624303:1831

№ п/п	Наименование характеристики	Значение характеристики
1	2	3
1	Вид объекта недвижимости	Здание
2	Ранее присвоенный государственный учетный номер здания, сооружения, объекта незавершенного строительства (кадастровый, инвентарный или условный номер)	—

3	Кадастровый номер земельного участка (земельных участков), в границах которого (которых) расположено здание, сооружение, объект незавершенного строительства	—
4	Номер кадастрового квартала (кадастровых кварталов), в пределах которого (которых) расположено здание, сооружение, объект незавершенного строительства	53:23:8624303
5	Адрес здания, сооружения, объекта незавершенного строительства	Новгородская обл, Великий Новгород г, Лужское ш, 173 строен
	Местоположение здания, сооружения, объекта незавершенного строительства	—
	Дополнительные сведения о местоположении	—
6	Иные сведения	—

Описание местоположения здания, сооружения, объекта незавершенного строительства на земельном участке

**1. Сведения о характерных точках контура
вид объекта недвижимости (здание, сооружение, объект незавершенного строительства)**

Здание
кадастровый номер (обозначение) 53:23:8624303:1832
Зона № —

Номер контура	Номера характерных точек контура	Существующие			Уточненные			Метод определения координат	Средняя квадратическая погрешность определения координат характерной точки (Mt), м	Формулы, примененные для расчета средней квадратической погрешности определения координат характерной точки (Mt), м
		Координаты, м		R, м	Координаты, м		R, м			
		X	Y		X	Y				
1	2	3	4	5	6	7	8	9	10	11
—	—	—	—	—	—	—	—	—	—	—

2. Характеристики здания, сооружения, объекта незавершенного строительства с кадастровым номером (обозначением) 53:23:8624303:1832

№ п/п	Наименование характеристики	Значение характеристики
1	2	3

ура	терн ых точек конту ра	X	Y	X	Y	координ ат	тическ ая погреш ность опреде ления коорди нат характ ерной точки (Mt), м	средней квадратическо й погрешности определения координат характерной точки (Mt), м		
1	2	3	4	5	6	7	8	9	10	11
–	–	–	–	–	–	–	–	–	–	–

2. Характеристики здания, сооружения, объекта незавершенного строительства с кадастровым номером (обозначением) 53:23:8624303:1834

№ п/п	Наименование характеристики	Значение характеристики
1	2	3
1	Вид объекта недвижимости	Здание
2	Ранее присвоенный государственный учетный номер здания, сооружения, объекта незавершенного строительства (кадастровый, инвентарный или условный номер)	–
3	Кадастровый номер земельного участка (земельных участков), в границах которого (которых) расположено здание, сооружение, объект незавершенного строительства	–
4	Номер кадастрового квартала (кадастровых кварталов), в пределах которого (которых) расположено здание, сооружение, объект незавершенного строительства	53:23:8624303
5	Адрес здания, сооружения, объекта незавершенного строительства	Новгородская обл, Великий Новгород г, Гск Новгородавтотранс тер, 10 гараж
	Местоположение здания, сооружения, объекта незавершенного строительства	–
	Дополнительные сведения о местоположении	–
6	Иные сведения	–

Описание местоположения здания, сооружения, объекта незавершенного строительства на земельном участке

**1. Сведения о характерных точках контура
вид объекта недвижимости (здание, сооружение, объект незавершенного строительства)**

Здание
кадастровый номер (обозначение) 53:23:8624303:1836
Зона № –

Номер контура	Номера характерных точек контура	Существующие			Уточненные			Метод определения координат	Средняя квадратическая погрешность определения координат характерной точки (Mt), м	Формулы, примененные для расчета средней квадратической погрешности определения координат характерной точки (Mt), м
		Координаты, м		R, м	Координаты, м		R, м			
		X	Y		X	Y				
1	2	3	4	5	6	7	8	9	10	11
–	–	–	–	–	–	–	–	–	–	–

2. Характеристики здания, сооружения, объекта незавершенного строительства с кадастровым номером (обозначением) 53:23:8624303:1836

№ п/п	Наименование характеристики	Значение характеристики
1	2	3
1	Вид объекта недвижимости	Здание
2	Ранее присвоенный государственный учетный номер здания, сооружения, объекта незавершенного строительства (кадастровый, инвентарный или условный номер)	–
3	Кадастровый номер земельного участка (земельных участков), в границах которого (которых) расположено здание, сооружение, объект незавершенного строительства	–
4	Номер кадастрового квартала (кадастровых кварталов), в пределах которого (которых) расположено здание, сооружение, объект незавершенного строительства	53:23:8624303
5	Адрес здания, сооружения, объекта незавершенного строительства	Новгородская обл, Великий Новгород г, Лужское ш, 229 а гараж
	Местоположение здания,	–

	сооружения, объекта незавершенного строительства	
	Дополнительные сведения о местоположении	—
6	Иные сведения	—

Описание местоположения здания, сооружения, объекта незавершенного строительства на земельном участке

**1. Сведения о характерных точках контура
вид объекта недвижимости (здание, сооружение, объект незавершенного строительства)
Здание
кадастровый номер (обозначение) 53:23:8624303:1837
Зона № —**

Номер контура	Номера характерных точек контура	Существующие			Уточненные			Метод определения координат	Средняя квадратическая погрешность определения координат характерной точки (Mt), м	Формулы, примененные для расчета средней квадратической погрешности определения координат характерной точки (Mt), м
		Координаты, м		R, м	Координаты, м		R, м			
		X	Y		X	Y				
1	2	3	4	5	6	7	8	9	10	11
—	—	—	—	—	—	—	—	—	—	—

2. Характеристики здания, сооружения, объекта незавершенного строительства с кадастровым номером (обозначением) 53:23:8624303:1837

№ п/п	Наименование характеристики	Значение характеристики
1	2	3
1	Вид объекта недвижимости	Здание
2	Ранее присвоенный государственный учетный номер здания, сооружения, объекта незавершенного строительства (кадастровый, инвентарный или условный номер)	—
3	Кадастровый номер земельного участка (земельных участков), в границах которого (которых) расположено здание, сооружение, объект незавершенного строительства	—
4	Номер кадастрового квартала (кадастровых кварталов), в	53:23:8624303

	пределах которого (которых) расположено здание, сооружение, объект незавершенного строительства	
5	Адрес здания, сооружения, объекта незавершенного строительства	Новгородская обл, Великий Новгород г, Лужское ш, 179 гараж
	Местоположение здания, сооружения, объекта незавершенного строительства	—
	Дополнительные сведения о местоположении	—
6	Иные сведения	—

Описание местоположения здания, сооружения, объекта незавершенного строительства на земельном участке

1. Сведения о характерных точках контура вид объекта недвижимости (здание, сооружение, объект незавершенного строительства)

Здание
кадастровый номер (обозначение) 53:23:8624303:1839
Зона № —

Номер контура	Номера характерных точек контура	Существующие			Уточненные			Метод определения координат	Средняя квадратическая погрешность определения координат характерной точки (Mt), м	Формулы, примененные для расчета средней квадратической погрешности определения координат характерной точки (Mt), м
		Координаты, м		R, м	Координаты, м		R, м			
		X	Y		X	Y				
1	2	3	4	5	6	7	8	9	10	11
—	—	—	—	—	—	—	—	—	—	—

2. Характеристики здания, сооружения, объекта незавершенного строительства с кадастровым номером (обозначением) 53:23:8624303:1839

№ п/п	Наименование характеристики	Значение характеристики
1	2	3
1	Вид объекта недвижимости	Здание
2	Ранее присвоенный государственный учетный номер здания, сооружения, объекта незавершенного строительства (кадастровый, инвентарный или условный номер)	—

3	Кадастровый номер земельного участка (земельных участков), в границах которого (которых) расположено здание, сооружение, объект незавершенного строительства	—
4	Номер кадастрового квартала (кадастровых кварталов), в пределах которого (которых) расположено здание, сооружение, объект незавершенного строительства	53:23:8624303
5	Адрес здания, сооружения, объекта незавершенного строительства	Новгородская обл, Великий Новгород г, Гск Скот тер, 23 гараж
	Местоположение здания, сооружения, объекта незавершенного строительства	—
	Дополнительные сведения о местоположении	—
6	Иные сведения	—

Описание местоположения здания, сооружения, объекта незавершенного строительства на земельном участке

**1. Сведения о характерных точках контура
вид объекта недвижимости (здание, сооружение, объект незавершенного строительства)**

Здание
кадастровый номер (обозначение) 53:23:8624303:1840
Зона № —

Номер контура	Номера характерных точек контура	Существующие			Уточненные			Метод определения координат	Средняя квадратическая погрешность определения координат характерной точки (Mt), м	Формулы, примененные для расчета средней квадратической погрешности определения координат характерной точки (Mt), м
		Координаты, м		R, м	Координаты, м		R, м			
		X	Y		X	Y				
1	2	3	4	5	6	7	8	9	10	11
—	—	—	—	—	—	—	—	—	—	—

2. Характеристики здания, сооружения, объекта незавершенного строительства с кадастровым номером (обозначением) 53:23:8624303:1840

№ п/п	Наименование характеристики	Значение характеристики
1	2	3

ура	терн ых точек конту ра	X	Y	X	Y	X	Y	координ ат	тическ ая погреш ность опреде ления коорди нат характ ерной точки (Mt), м	средней квадратическо й погрешности определения координат характерной точки (Mt), м
1	2	3	4	5	6	7	8	9	10	11
–	–	–	–	–	–	–	–	–	–	–

2. Характеристики здания, сооружения, объекта незавершенного строительства с кадастровым номером (обозначением) 53:23:8624303:1843

№ п/п	Наименование характеристики	Значение характеристики
1	2	3
1	Вид объекта недвижимости	Здание
2	Ранее присвоенный государственный учетный номер здания, сооружения, объекта незавершенного строительства (кадастровый, инвентарный или условный номер)	–
3	Кадастровый номер земельного участка (земельных участков), в границах которого (которых) расположено здание, сооружение, объект незавершенного строительства	–
4	Номер кадастрового квартала (кадастровых кварталов), в пределах которого (которых) расположено здание, сооружение, объект незавершенного строительства	53:23:8624303
5	Адрес здания, сооружения, объекта незавершенного строительства	Новгородская обл, Великий Новгород г, Гск Автоколонна 1406 тер
	Местоположение здания, сооружения, объекта незавершенного строительства	–
	Дополнительные сведения о местоположении	гараж 3
6	Иные сведения	–

Описание местоположения здания, сооружения, объекта незавершенного строительства на земельном участке

**1. Сведения о характерных точках контура
вид объекта недвижимости (здание, сооружение, объект незавершенного строительства)**

Здание
кадастровый номер (обозначение) 53:23:8624303:1844
Зона № –

Номер контура	Номер характерных точек контура	Существующие			Уточненные			Метод определения координат	Средняя квадратическая погрешность определения координат характерной точки (Mt), м	Формулы, примененные для расчета средней квадратической погрешности определения координат характерной точки (Mt), м
		Координаты, м		R, м	Координаты, м		R, м			
		X	Y		X	Y				
1	2	3	4	5	6	7	8	9	10	11
–	–	–	–	–	–	–	–	–	–	–

2. Характеристики здания, сооружения, объекта незавершенного строительства с кадастровым номером (обозначением) 53:23:8624303:1844

№ п/п	Наименование характеристики	Значение характеристики
1	2	3
1	Вид объекта недвижимости	Здание
2	Ранее присвоенный государственный учетный номер здания, сооружения, объекта незавершенного строительства (кадастровый, инвентарный или условный номер)	–
3	Кадастровый номер земельного участка (земельных участков), в границах которого (которых) расположено здание, сооружение, объект незавершенного строительства	–
4	Номер кадастрового квартала (кадастровых кварталов), в пределах которого (которых) расположено здание, сооружение, объект незавершенного строительства	53:23:8624303
5	Адрес здания, сооружения, объекта незавершенного строительства	Новгородская обл, Великий Новгород г, Лужское ш, 138 гараж
	Местоположение здания,	–

	сооружения, объекта незавершенного строительства	
	Дополнительные сведения о местоположении	—
6	Иные сведения	—

Описание местоположения здания, сооружения, объекта незавершенного строительства на земельном участке

**1. Сведения о характерных точках контура
вид объекта недвижимости (здание, сооружение, объект незавершенного строительства)
Здание
кадастровый номер (обозначение) 53:23:8624303:1845
Зона № —**

Номер контура	Номера характерных точек контура	Существующие			Уточненные			Метод определения координат	Средняя квадратическая погрешность определения координат характерной точки (Mt), м	Формулы, примененные для расчета средней квадратической погрешности определения координат характерной точки (Mt), м
		Координаты, м		R, м	Координаты, м		R, м			
		X	Y		X	Y				
1	2	3	4	5	6	7	8	9	10	11
—	—	—	—	—	—	—	—	—	—	—

2. Характеристики здания, сооружения, объекта незавершенного строительства с кадастровым номером (обозначением) 53:23:8624303:1845

№ п/п	Наименование характеристики	Значение характеристики
1	2	3
1	Вид объекта недвижимости	Здание
2	Ранее присвоенный государственный учетный номер здания, сооружения, объекта незавершенного строительства (кадастровый, инвентарный или условный номер)	—
3	Кадастровый номер земельного участка (земельных участков), в границах которого (которых) расположено здание, сооружение, объект незавершенного строительства	—
4	Номер кадастрового квартала (кадастровых кварталов), в	53:23:8624303

	пределах которого (которых) расположено здание, сооружение, объект незавершенного строительства	
5	Адрес здания, сооружения, объекта незавершенного строительства	Новгородская обл, Великий Новгород г, Лужское ш, 332 уч
	Местоположение здания, сооружения, объекта незавершенного строительства	–
	Дополнительные сведения о местоположении	ряд 28
6	Иные сведения	–

Описание местоположения здания, сооружения, объекта незавершенного строительства на земельном участке

1. Сведения о характерных точках контура вид объекта недвижимости (здание, сооружение, объект незавершенного строительства)

Здание
кадастровый номер (обозначение) 53:23:8624303:1846
Зона № –

Номер контура	Номера характерных точек контура	Существующие			Уточненные			Метод определения координат	Средняя квадратическая погрешность определения координат характерной точки (Mt), м	Формулы, примененные для расчета средней квадратической погрешности определения координат характерной точки (Mt), м
		Координаты, м		R, м	Координаты, м		R, м			
		X	Y		X	Y				
1	2	3	4	5	6	7	8	9	10	11
–	–	–	–	–	–	–	–	–	–	–

2. Характеристики здания, сооружения, объекта незавершенного строительства с кадастровым номером (обозначением) 53:23:8624303:1846

№ п/п	Наименование характеристики	Значение характеристики
1	2	3
1	Вид объекта недвижимости	Здание
2	Ранее присвоенный государственный учетный номер здания, сооружения, объекта незавершенного строительства (кадастровый, инвентарный или условный номер)	–

3	Кадастровый номер земельного участка (земельных участков), в границах которого (которых) расположено здание, сооружение, объект незавершенного строительства	—
4	Номер кадастрового квартала (кадастровых кварталов), в пределах которого (которых) расположено здание, сооружение, объект незавершенного строительства	53:23:8624303
5	Адрес здания, сооружения, объекта незавершенного строительства	Новгородская обл, Великий Новгород г, Гск Азот-6 тер, 128 гараж
	Местоположение здания, сооружения, объекта незавершенного строительства	—
	Дополнительные сведения о местоположении	—
6	Иные сведения	—

Описание местоположения здания, сооружения, объекта незавершенного строительства на земельном участке

1. Сведения о характерных точках контура вид объекта недвижимости (здание, сооружение, объект незавершенного строительства)

Здание
кадастровый номер (обозначение) 53:23:8624303:1847
 Зона № —

Номер контура	Номера характерных точек контура	Существующие			Уточненные			Метод определения координат	Средняя квадратическая погрешность определения координат характерной точки (Mt), м	Формулы, примененные для расчета средней квадратической погрешности определения координат характерной точки (Mt), м
		Координаты, м		R, м	Координаты, м		R, м			
		X	Y		X	Y				
1	2	3	4	5	6	7	8	9	10	11
—	—	—	—	—	—	—	—	—	—	—

2. Характеристики здания, сооружения, объекта незавершенного строительства с кадастровым номером (обозначением) 53:23:8624303:1847

№ п/п	Наименование характеристики	Значение характеристики
1	2	3

ура	терн ых точек конту ра	X	Y	X	Y	X	Y	координ ат	тическ ая погреш ность опреде ления коорди нат характ ерной точки (Mt), м	средней квадратическо й погрешности определения координат характерной точки (Mt), м
1	2	3	4	5	6	7	8	9	10	11
–	–	–	–	–	–	–	–	–	–	–

2. Характеристики здания, сооружения, объекта незавершенного строительства с кадастровым номером (обозначением) 53:23:8624303:1849

№ п/п	Наименование характеристики	Значение характеристики
1	2	3
1	Вид объекта недвижимости	Здание
2	Ранее присвоенный государственный учетный номер здания, сооружения, объекта незавершенного строительства (кадастровый, инвентарный или условный номер)	–
3	Кадастровый номер земельного участка (земельных участков), в границах которого (которых) расположено здание, сооружение, объект незавершенного строительства	–
4	Номер кадастрового квартала (кадастровых кварталов), в пределах которого (которых) расположено здание, сооружение, объект незавершенного строительства	53:23:8624303
5	Адрес здания, сооружения, объекта незавершенного строительства	Новгородская обл, Великий Новгород г, Лужское ш
	Местоположение здания, сооружения, объекта незавершенного строительства	–
	Дополнительные сведения о местоположении	ГСК СМУ-2, гараж 18
6	Иные сведения	–

Описание местоположения здания, сооружения, объекта незавершенного строительства на земельном участке

**1. Сведения о характерных точках контура
вид объекта недвижимости (здание, сооружение, объект незавершенного строительства)**

Здание
кадастровый номер (обозначение) 53:23:8624303:1851
Зона № –

Номер контура	Номер характерных точек контура	Существующие			Уточненные			Метод определения координат	Средняя квадратическая погрешность определения координат характерной точки (Mt), м	Формулы, примененные для расчета средней квадратической погрешности определения координат характерной точки (Mt), м
		Координаты, м		R, м	Координаты, м		R, м			
		X	Y		X	Y				
1	2	3	4	5	6	7	8	9	10	11
–	–	–	–	–	–	–	–	–	–	–

2. Характеристики здания, сооружения, объекта незавершенного строительства с кадастровым номером (обозначением) 53:23:8624303:1851

№ п/п	Наименование характеристики	Значение характеристики
1	2	3
1	Вид объекта недвижимости	Здание
2	Ранее присвоенный государственный учетный номер здания, сооружения, объекта незавершенного строительства (кадастровый, инвентарный или условный номер)	–
3	Кадастровый номер земельного участка (земельных участков), в границах которого (которых) расположено здание, сооружение, объект незавершенного строительства	–
4	Номер кадастрового квартала (кадастровых кварталов), в пределах которого (которых) расположено здание, сооружение, объект незавершенного строительства	53:23:8624303
5	Адрес здания, сооружения, объекта незавершенного строительства	Новгородская обл, Великий Новгород г, Гск Азот-2 тер
	Местоположение здания,	–

	сооружения, объекта незавершенного строительства	
	Дополнительные сведения о местоположении	ш Лужское, гараж 65
6	Иные сведения	—

Описание местоположения здания, сооружения, объекта незавершенного строительства на земельном участке

**1. Сведения о характерных точках контура
вид объекта недвижимости (здание, сооружение, объект незавершенного строительства)
Здание
кадастровый номер (обозначение) 53:23:8624303:1852
Зона № —**

Номер контура	Номера характерных точек контура	Существующие			Уточненные			Метод определения координат	Средняя квадратическая погрешность определения координат характерной точки (Mt), м	Формулы, примененные для расчета средней квадратической погрешности определения координат характерной точки (Mt), м
		Координаты, м		R, м	Координаты, м		R, м			
		X	Y		X	Y				
1	2	3	4	5	6	7	8	9	10	11
—	—	—	—	—	—	—	—	—	—	—

2. Характеристики здания, сооружения, объекта незавершенного строительства с кадастровым номером (обозначением) 53:23:8624303:1852

№ п/п	Наименование характеристики	Значение характеристики
1	2	3
1	Вид объекта недвижимости	Здание
2	Ранее присвоенный государственный учетный номер здания, сооружения, объекта незавершенного строительства (кадастровый, инвентарный или условный номер)	—
3	Кадастровый номер земельного участка (земельных участков), в границах которого (которых) расположено здание, сооружение, объект незавершенного строительства	—
4	Номер кадастрового квартала (кадастровых кварталов), в	53:23:8624303

	пределах которого (которых) расположено здание, сооружение, объект незавершенного строительства	
5	Адрес здания, сооружения, объекта незавершенного строительства	Новгородская обл, Великий Новгород г, Лужское ш
	Местоположение здания, сооружения, объекта незавершенного строительства	—
	Дополнительные сведения о местоположении	ГЭК "Контур", гараж 26
6	Иные сведения	—

Описание местоположения здания, сооружения, объекта незавершенного строительства на земельном участке

**1. Сведения о характерных точках контура
вид объекта недвижимости (здание, сооружение, объект незавершенного строительства)**

Здание
кадастровый номер (обозначение) 53:23:8624303:1853
Зона № —

Номер контура	Номера характерных точек контура	Существующие			Уточненные			Метод определения координат	Средняя квадратическая погрешность определения координат характерной точки (Mt), м	Формулы, примененные для расчета средней квадратической погрешности определения координат характерной точки (Mt), м
		Координаты, м		R, м	Координаты, м		R, м			
		X	Y		X	Y				
1	2	3	4	5	6	7	8	9	10	11
—	—	—	—	—	—	—	—	—	—	—

2. Характеристики здания, сооружения, объекта незавершенного строительства с кадастровым номером (обозначением) 53:23:8624303:1853

№ п/п	Наименование характеристики	Значение характеристики
1	2	3
1	Вид объекта недвижимости	Здание
2	Ранее присвоенный государственный учетный номер здания, сооружения, объекта незавершенного строительства (кадастровый, инвентарный или условный номер)	—

3	Кадастровый номер земельного участка (земельных участков), в границах которого (которых) расположено здание, сооружение, объект незавершенного строительства	—
4	Номер кадастрового квартала (кадастровых кварталов), в пределах которого (которых) расположено здание, сооружение, объект незавершенного строительства	53:23:8624303
5	Адрес здания, сооружения, объекта незавершенного строительства	Новгородская обл, Великий Новгород г, Лужское ш, 210 гараж
	Местоположение здания, сооружения, объекта незавершенного строительства	—
	Дополнительные сведения о местоположении	—
6	Иные сведения	—

Описание местоположения здания, сооружения, объекта незавершенного строительства на земельном участке

1. Сведения о характерных точках контура вид объекта недвижимости (здание, сооружение, объект незавершенного строительства)

Здание
кадастровый номер (обозначение) 53:23:8624303:1854
 Зона № —

Номер контура	Номера характерных точек контура	Существующие			Уточненные			Метод определения координат	Средняя квадратическая погрешность определения координат характерной точки (Mt), м	Формулы, примененные для расчета средней квадратической погрешности определения координат характерной точки (Mt), м
		Координаты, м		R, м	Координаты, м		R, м			
		X	Y		X	Y				
1	2	3	4	5	6	7	8	9	10	11
—	—	—	—	—	—	—	—	—	—	—

2. Характеристики здания, сооружения, объекта незавершенного строительства с кадастровым номером (обозначением) 53:23:8624303:1854

№ п/п	Наименование характеристики	Значение характеристики
1	2	3

ура	терн ых точек конту ра	X	Y	X	Y	координ ат	тическ ая погреш ность опреде ления коорди нат характ ерной точки (Mt), м	средней квадратическо й погрешности определения координат характерной точки (Mt), м		
1	2	3	4	5	6	7	8	9	10	11
–	–	–	–	–	–	–	–	–	–	–

2. Характеристики здания, сооружения, объекта незавершенного строительства с кадастровым номером (обозначением) 53:23:8624303:1856

№ п/п	Наименование характеристики	Значение характеристики
1	2	3
1	Вид объекта недвижимости	Здание
2	Ранее присвоенный государственный учетный номер здания, сооружения, объекта незавершенного строительства (кадастровый, инвентарный или условный номер)	–
3	Кадастровый номер земельного участка (земельных участков), в границах которого (которых) расположено здание, сооружение, объект незавершенного строительства	–
4	Номер кадастрового квартала (кадастровых кварталов), в пределах которого (которых) расположено здание, сооружение, объект незавершенного строительства	53:23:8624303
5	Адрес здания, сооружения, объекта незавершенного строительства	Новгородская обл, Великий Новгород г, Гск Вече Комплекс 1 тер
	Местоположение здания, сооружения, объекта незавершенного строительства	–
	Дополнительные сведения о местоположении	Лужское ш, комплекс 1, блок 1, гараж №43
6	Иные сведения	–

Описание местоположения здания, сооружения, объекта незавершенного строительства на земельном участке

**1. Сведения о характерных точках контура
вид объекта недвижимости (здание, сооружение, объект незавершенного строительства)**

Здание
кадастровый номер (обозначение) 53:23:8624303:1857
Зона № –

Номер контура	Номера характерных точек контура	Существующие			Уточненные			Метод определения координат	Средняя квадратическая погрешность определения координат характерной точки (Mt), м	Формулы, примененные для расчета средней квадратической погрешности определения координат характерной точки (Mt), м
		Координаты, м		R, м	Координаты, м		R, м			
		X	Y		X	Y				
1	2	3	4	5	6	7	8	9	10	11
–	–	–	–	–	–	–	–	–	–	–

2. Характеристики здания, сооружения, объекта незавершенного строительства с кадастровым номером (обозначением) 53:23:8624303:1857

№ п/п	Наименование характеристики	Значение характеристики
1	2	3
1	Вид объекта недвижимости	Здание
2	Ранее присвоенный государственный учетный номер здания, сооружения, объекта незавершенного строительства (кадастровый, инвентарный или условный номер)	–
3	Кадастровый номер земельного участка (земельных участков), в границах которого (которых) расположено здание, сооружение, объект незавершенного строительства	–
4	Номер кадастрового квартала (кадастровых кварталов), в пределах которого (которых) расположено здание, сооружение, объект незавершенного строительства	53:23:8624303
5	Адрес здания, сооружения, объекта незавершенного строительства	Новгородская обл, Великий Новгород г, Лужское ш
	Местоположение здания,	–

	сооружения, объекта незавершенного строительства	
	Дополнительные сведения о местоположении	гараж 229е
6	Иные сведения	—

Описание местоположения здания, сооружения, объекта незавершенного строительства на земельном участке

**1. Сведения о характерных точках контура
вид объекта недвижимости (здание, сооружение, объект незавершенного строительства)
Здание
кадастровый номер (обозначение) 53:23:8624303:1858
Зона № —**

Номер контура	Номера характерных точек контура	Существующие			Уточненные			Метод определения координат	Средняя квадратическая погрешность определения координат характерной точки (Mt), м	Формулы, примененные для расчета средней квадратической погрешности определения координат характерной точки (Mt), м
		Координаты, м		R, м	Координаты, м		R, м			
		X	Y		X	Y				
1	2	3	4	5	6	7	8	9	10	11
—	—	—	—	—	—	—	—	—	—	—

2. Характеристики здания, сооружения, объекта незавершенного строительства с кадастровым номером (обозначением) 53:23:8624303:1858

№ п/п	Наименование характеристики	Значение характеристики
1	2	3
1	Вид объекта недвижимости	Здание
2	Ранее присвоенный государственный учетный номер здания, сооружения, объекта незавершенного строительства (кадастровый, инвентарный или условный номер)	—
3	Кадастровый номер земельного участка (земельных участков), в границах которого (которых) расположено здание, сооружение, объект незавершенного строительства	—
4	Номер кадастрового квартала (кадастровых кварталов), в	53:23:8624303

	пределах которого (которых) расположено здание, сооружение, объект незавершенного строительства	
5	Адрес здания, сооружения, объекта незавершенного строительства	Новгородская обл, Великий Новгород г, Лужское ш
	Местоположение здания, сооружения, объекта незавершенного строительства	–
	Дополнительные сведения о местоположении	гараж 209
6	Иные сведения	–

Описание местоположения здания, сооружения, объекта незавершенного строительства на земельном участке

1. Сведения о характерных точках контура вид объекта недвижимости (здание, сооружение, объект незавершенного строительства)

Здание
кадастровый номер (обозначение) 53:23:8624303:1860
Зона № –

Номер контура	Номера характерных точек контура	Существующие			Уточненные			Метод определения координат	Средняя квадратическая погрешность определения координат характерной точки (Mt), м	Формулы, примененные для расчета средней квадратической погрешности определения координат характерной точки (Mt), м
		Координаты, м		R, м	Координаты, м		R, м			
		X	Y		X	Y				
1	2	3	4	5	6	7	8	9	10	11
–	–	–	–	–	–	–	–	–	–	–

2. Характеристики здания, сооружения, объекта незавершенного строительства с кадастровым номером (обозначением) 53:23:8624303:1860

№ п/п	Наименование характеристики	Значение характеристики
1	2	3
1	Вид объекта недвижимости	Здание
2	Ранее присвоенный государственный учетный номер здания, сооружения, объекта незавершенного строительства (кадастровый, инвентарный или условный номер)	–

3	Кадастровый номер земельного участка (земельных участков), в границах которого (которых) расположено здание, сооружение, объект незавершенного строительства	–
4	Номер кадастрового квартала (кадастровых кварталов), в пределах которого (которых) расположено здание, сооружение, объект незавершенного строительства	53:23:8624303
5	Адрес здания, сооружения, объекта незавершенного строительства	–
	Местоположение здания, сооружения, объекта незавершенного строительства	Новгородская обл, Великий Новгород г, Гск Азот-6 тер, 115 гараж
	Дополнительные сведения о местоположении	–
6	Иные сведения	–

Описание местоположения здания, сооружения, объекта незавершенного строительства на земельном участке

1. Сведения о характерных точках контура вид объекта недвижимости (здание, сооружение, объект незавершенного строительства)

Здание
кадастровый номер (обозначение) 53:23:8624303:1861
 Зона № –

Номер контура	Номера характерных точек контура	Существующие			Уточненные			Метод определения координат	Средняя квадратическая погрешность определения координат характерной точки (Mt), м	Формулы, примененные для расчета средней квадратической погрешности определения координат характерной точки (Mt), м
		Координаты, м		R, м	Координаты, м		R, м			
		X	Y		X	Y				
1	2	3	4	5	6	7	8	9	10	11
–	–	–	–	–	–	–	–	–	–	–

2. Характеристики здания, сооружения, объекта незавершенного строительства с кадастровым номером (обозначением) 53:23:8624303:1861

№ п/п	Наименование характеристики	Значение характеристики
1	2	3

ура	терн ых точек конту ра	X	Y	X	Y	координ ат	тическ ая погреш ность опреде ления коорди нат характ ерной точки (Mt), м	средней квадратическо й погрешности определения координат характерной точки (Mt), м		
1	2	3	4	5	6	7	8	9	10	11
–	–	–	–	–	–	–	–	–	–	–

2. Характеристики здания, сооружения, объекта незавершенного строительства с кадастровым номером (обозначением) 53:23:8624303:1863

№ п/п	Наименование характеристики	Значение характеристики
1	2	3
1	Вид объекта недвижимости	Здание
2	Ранее присвоенный государственный учетный номер здания, сооружения, объекта незавершенного строительства (кадастровый, инвентарный или условный номер)	–
3	Кадастровый номер земельного участка (земельных участков), в границах которого (которых) расположено здание, сооружение, объект незавершенного строительства	–
4	Номер кадастрового квартала (кадастровых кварталов), в пределах которого (которых) расположено здание, сооружение, объект незавершенного строительства	53:23:8624303
5	Адрес здания, сооружения, объекта незавершенного строительства	Новгородская обл, Великий Новгород г, Гск СПМК-17 тер, 375 гараж
	Местоположение здания, сооружения, объекта незавершенного строительства	–
	Дополнительные сведения о местоположении	Лужское шоссе, кв243
6	Иные сведения	–

Описание местоположения здания, сооружения, объекта незавершенного строительства на земельном участке

**1. Сведения о характерных точках контура
вид объекта недвижимости (здание, сооружение, объект незавершенного строительства)**

Здание
кадастровый номер (обозначение) 53:23:8624303:1864
Зона № –

Номер контура	Номера характерных точек контура	Существующие			Уточненные			Метод определения координат	Средняя квадратическая погрешность определения координат характерной точки (Mt), м	Формулы, примененные для расчета средней квадратической погрешности определения координат характерной точки (Mt), м
		Координаты, м		R, м	Координаты, м		R, м			
		X	Y		X	Y				
1	2	3	4	5	6	7	8	9	10	11
–	–	–	–	–	–	–	–	–	–	–

2. Характеристики здания, сооружения, объекта незавершенного строительства с кадастровым номером (обозначением) 53:23:8624303:1864

№ п/п	Наименование характеристики	Значение характеристики
1	2	3
1	Вид объекта недвижимости	Здание
2	Ранее присвоенный государственный учетный номер здания, сооружения, объекта незавершенного строительства (кадастровый, инвентарный или условный номер)	–
3	Кадастровый номер земельного участка (земельных участков), в границах которого (которых) расположено здание, сооружение, объект незавершенного строительства	–
4	Номер кадастрового квартала (кадастровых кварталов), в пределах которого (которых) расположено здание, сооружение, объект незавершенного строительства	53:23:8624303
5	Адрес здания, сооружения, объекта незавершенного строительства	Новгородская обл, Великий Новгород г, Лужское ш, 5 гараж
	Местоположение здания,	–

	сооружения, объекта незавершенного строительства	
	Дополнительные сведения о местоположении	—
6	Иные сведения	—

Описание местоположения здания, сооружения, объекта незавершенного строительства на земельном участке

**1. Сведения о характерных точках контура
вид объекта недвижимости (здание, сооружение, объект незавершенного строительства)
Здание
кадастровый номер (обозначение) 53:23:8624303:1867
Зона № —**

Номер контура	Номера характерных точек контура	Существующие			Уточненные			Метод определения координат	Средняя квадратическая погрешность определения координат характерной точки (Mt), м	Формулы, примененные для расчета средней квадратической погрешности определения координат характерной точки (Mt), м
		Координаты, м		R, м	Координаты, м		R, м			
		X	Y		X	Y				
1	2	3	4	5	6	7	8	9	10	11
—	—	—	—	—	—	—	—	—	—	—

2. Характеристики здания, сооружения, объекта незавершенного строительства с кадастровым номером (обозначением) 53:23:8624303:1867

№ п/п	Наименование характеристики	Значение характеристики
1	2	3
1	Вид объекта недвижимости	Здание
2	Ранее присвоенный государственный учетный номер здания, сооружения, объекта незавершенного строительства (кадастровый, инвентарный или условный номер)	—
3	Кадастровый номер земельного участка (земельных участков), в границах которого (которых) расположено здание, сооружение, объект незавершенного строительства	—
4	Номер кадастрового квартала (кадастровых кварталов), в	53:23:8624303

	пределах которого (которых) расположено здание, сооружение, объект незавершенного строительства	
5	Адрес здания, сооружения, объекта незавершенного строительства	Новгородская обл, Великий Новгород г, Гск Уют тер, 8 гараж
	Местоположение здания, сооружения, объекта незавершенного строительства	—
	Дополнительные сведения о местоположении	—
6	Иные сведения	—

Описание местоположения здания, сооружения, объекта незавершенного строительства на земельном участке

1. Сведения о характерных точках контура вид объекта недвижимости (здание, сооружение, объект незавершенного строительства)

Здание
кадастровый номер (обозначение) 53:23:8624303:1868
Зона № —

Номер контура	Номера характерных точек контура	Существующие			Уточненные			Метод определения координат	Средняя квадратическая погрешность определения координат характерной точки (Mt), м	Формулы, примененные для расчета средней квадратической погрешности определения координат характерной точки (Mt), м
		Координаты, м		R, м	Координаты, м		R, м			
		X	Y		X	Y				
1	2	3	4	5	6	7	8	9	10	11
—	—	—	—	—	—	—	—	—	—	—

2. Характеристики здания, сооружения, объекта незавершенного строительства с кадастровым номером (обозначением) 53:23:8624303:1868

№ п/п	Наименование характеристики	Значение характеристики
1	2	3
1	Вид объекта недвижимости	Здание
2	Ранее присвоенный государственный учетный номер здания, сооружения, объекта незавершенного строительства (кадастровый, инвентарный или условный номер)	—

3	Кадастровый номер земельного участка (земельных участков), в границах которого (которых) расположено здание, сооружение, объект незавершенного строительства	—
4	Номер кадастрового квартала (кадастровых кварталов), в пределах которого (которых) расположено здание, сооружение, объект незавершенного строительства	53:23:8624303
5	Адрес здания, сооружения, объекта незавершенного строительства	Новгородская обл, Великий Новгород г, Гск Вече Комплекс 1 тер, 90 гараж
	Местоположение здания, сооружения, объекта незавершенного строительства	—
	Дополнительные сведения о местоположении	блок 1
6	Иные сведения	—

Описание местоположения здания, сооружения, объекта незавершенного строительства на земельном участке

**1. Сведения о характерных точках контура
вид объекта недвижимости (здание, сооружение, объект незавершенного строительства)**

Здание
кадастровый номер (обозначение) 53:23:8624303:1869
Зона № —

Номер контура	Номера характерных точек контура	Существующие			Уточненные			Метод определения координат	Средняя квадратическая погрешность определения координат характерной точки (Mt), м	Формулы, примененные для расчета средней квадратической погрешности определения координат характерной точки (Mt), м
		Координаты, м		R, м	Координаты, м		R, м			
		X	Y		X	Y				
1	2	3	4	5	6	7	8	9	10	11
—	—	—	—	—	—	—	—	—	—	—

2. Характеристики здания, сооружения, объекта незавершенного строительства с кадастровым номером (обозначением) 53:23:8624303:1869

№ п/п	Наименование характеристики	Значение характеристики
1	2	3

ура	терн ых точек конту ра	X	Y	X	Y	координ ат	тическ ая погреш ность опреде ления коорди нат характ ерной точки (Mt), м	средней квадратическо й погрешности определения координат характерной точки (Mt), м		
1	2	3	4	5	6	7	8	9	10	11
–	–	–	–	–	–	–	–	–	–	–

2. Характеристики здания, сооружения, объекта незавершенного строительства с кадастровым номером (обозначением) 53:23:8624303:1871

№ п/п	Наименование характеристики	Значение характеристики
1	2	3
1	Вид объекта недвижимости	Здание
2	Ранее присвоенный государственный учетный номер здания, сооружения, объекта незавершенного строительства (кадастровый, инвентарный или условный номер)	–
3	Кадастровый номер земельного участка (земельных участков), в границах которого (которых) расположено здание, сооружение, объект незавершенного строительства	–
4	Номер кадастрового квартала (кадастровых кварталов), в пределах которого (которых) расположено здание, сооружение, объект незавершенного строительства	53:23:8624303
5	Адрес здания, сооружения, объекта незавершенного строительства	Новгородская обл, Великий Новгород г, Лужское ш, 49 гараж
	Местоположение здания, сооружения, объекта незавершенного строительства	–
	Дополнительные сведения о местоположении	–
6	Иные сведения	–

Описание местоположения здания, сооружения, объекта незавершенного строительства на земельном участке

**1. Сведения о характерных точках контура
вид объекта недвижимости (здание, сооружение, объект незавершенного строительства)**

Здание
кадастровый номер (обозначение) 53:23:8624303:1872
Зона № –

Номер контура	Номера характерных точек контура	Существующие			Уточненные			Метод определения координат	Средняя квадратическая погрешность определения координат характерной точки (Mt), м	Формулы, примененные для расчета средней квадратической погрешности определения координат характерной точки (Mt), м
		Координаты, м		R, м	Координаты, м		R, м			
		X	Y		X	Y				
1	2	3	4	5	6	7	8	9	10	11
–	–	–	–	–	–	–	–	–	–	–

2. Характеристики здания, сооружения, объекта незавершенного строительства с кадастровым номером (обозначением) 53:23:8624303:1872

№ п/п	Наименование характеристики	Значение характеристики
1	2	3
1	Вид объекта недвижимости	Здание
2	Ранее присвоенный государственный учетный номер здания, сооружения, объекта незавершенного строительства (кадастровый, инвентарный или условный номер)	–
3	Кадастровый номер земельного участка (земельных участков), в границах которого (которых) расположено здание, сооружение, объект незавершенного строительства	–
4	Номер кадастрового квартала (кадастровых кварталов), в пределах которого (которых) расположено здание, сооружение, объект незавершенного строительства	53:23:8624303
5	Адрес здания, сооружения, объекта незавершенного строительства	Новгородская обл, Великий Новгород г, Лужское ш
	Местоположение здания,	–

	сооружения, объекта незавершенного строительства	
	Дополнительные сведения о местоположении	основной комплекс, гараж 96
6	Иные сведения	—

Описание местоположения здания, сооружения, объекта незавершенного строительства на земельном участке

**1. Сведения о характерных точках контура
вид объекта недвижимости (здание, сооружение, объект незавершенного строительства)
Здание
кадастровый номер (обозначение) 53:23:8624303:1873
Зона № —**

Номер контура	Номера характерных точек контура	Существующие			Уточненные			Метод определения координат	Средняя квадратическая погрешность определения координат характерной точки (Mt), м	Формулы, примененные для расчета средней квадратической погрешности определения координат характерной точки (Mt), м
		Координаты, м		R, м	Координаты, м		R, м			
		X	Y		X	Y				
1	2	3	4	5	6	7	8	9	10	11
—	—	—	—	—	—	—	—	—	—	—

2. Характеристики здания, сооружения, объекта незавершенного строительства с кадастровым номером (обозначением) 53:23:8624303:1873

№ п/п	Наименование характеристики	Значение характеристики
1	2	3
1	Вид объекта недвижимости	Здание
2	Ранее присвоенный государственный учетный номер здания, сооружения, объекта незавершенного строительства (кадастровый, инвентарный или условный номер)	—
3	Кадастровый номер земельного участка (земельных участков), в границах которого (которых) расположено здание, сооружение, объект незавершенного строительства	—
4	Номер кадастрового квартала (кадастровых кварталов), в	53:23:8624303

	пределах которого (которых) расположено здание, сооружение, объект незавершенного строительства	
5	Адрес здания, сооружения, объекта незавершенного строительства	Новгородская обл, Великий Новгород г, Гск Новгородавтотранс тер, 20 гараж
	Местоположение здания, сооружения, объекта незавершенного строительства	–
	Дополнительные сведения о местоположении	Лужское шоссе
6	Иные сведения	–

Описание местоположения здания, сооружения, объекта незавершенного строительства на земельном участке

1. Сведения о характерных точках контура вид объекта недвижимости (здание, сооружение, объект незавершенного строительства)

Здание
кадастровый номер (обозначение) 53:23:8624303:1874
Зона № –

Номер контура	Номера характерных точек контура	Существующие			Уточненные			Метод определения координат	Средняя квадратическая погрешность определения координат характерной точки (Mt), м	Формулы, примененные для расчета средней квадратической погрешности определения координат характерной точки (Mt), м
		Координаты, м		R, м	Координаты, м		R, м			
		X	Y		X	Y				
1	2	3	4	5	6	7	8	9	10	11
–	–	–	–	–	–	–	–	–	–	–

2. Характеристики здания, сооружения, объекта незавершенного строительства с кадастровым номером (обозначением) 53:23:8624303:1874

№ п/п	Наименование характеристики	Значение характеристики
1	2	3
1	Вид объекта недвижимости	Здание
2	Ранее присвоенный государственный учетный номер здания, сооружения, объекта незавершенного строительства (кадастровый, инвентарный или условный номер)	–

3	Кадастровый номер земельного участка (земельных участков), в границах которого (которых) расположено здание, сооружение, объект незавершенного строительства	—
4	Номер кадастрового квартала (кадастровых кварталов), в пределах которого (которых) расположено здание, сооружение, объект незавершенного строительства	53:23:8624303
5	Адрес здания, сооружения, объекта незавершенного строительства	Новгородская обл, Великий Новгород г, 28 гараж
	Местоположение здания, сооружения, объекта незавершенного строительства	—
	Дополнительные сведения о местоположении	ГСК "Автоколонна 1406"
6	Иные сведения	—

Описание местоположения здания, сооружения, объекта незавершенного строительства на земельном участке

1. Сведения о характерных точках контура вид объекта недвижимости (здание, сооружение, объект незавершенного строительства)

Здание
кадастровый номер (обозначение) 53:23:8624303:1875
Зона № —

Номер контура	Номера характерных точек контура	Существующие			Уточненные			Метод определения координат	Средняя квадратическая погрешность определения координат характерной точки (Mt), м	Формулы, примененные для расчета средней квадратической погрешности определения координат характерной точки (Mt), м
		Координаты, м		R, м	Координаты, м		R, м			
		X	Y		X	Y				
1	2	3	4	5	6	7	8	9	10	11
—	—	—	—	—	—	—	—	—	—	—

2. Характеристики здания, сооружения, объекта незавершенного строительства с кадастровым номером (обозначением) 53:23:8624303:1875

№ п/п	Наименование характеристики	Значение характеристики
1	2	3

ура	терн ых точек конту ра	X	Y	X	Y	координ ат	тическ ая погреш ность опреде ления коорди нат характ ерной точки (Mt), м	средней квадратическо й погрешности определения координат характерной точки (Mt), м		
1	2	3	4	5	6	7	8	9	10	11
–	–	–	–	–	–	–	–	–	–	–

2. Характеристики здания, сооружения, объекта незавершенного строительства с кадастровым номером (обозначением) 53:23:8624303:1877

№ п/п	Наименование характеристики	Значение характеристики
1	2	3
1	Вид объекта недвижимости	Здание
2	Ранее присвоенный государственный учетный номер здания, сооружения, объекта незавершенного строительства (кадастровый, инвентарный или условный номер)	–
3	Кадастровый номер земельного участка (земельных участков), в границах которого (которых) расположено здание, сооружение, объект незавершенного строительства	–
4	Номер кадастрового квартала (кадастровых кварталов), в пределах которого (которых) расположено здание, сооружение, объект незавершенного строительства	53:23:8624303
5	Адрес здания, сооружения, объекта незавершенного строительства	Новгородская обл, Великий Новгород г, Лужское ш, 68 гараж
	Местоположение здания, сооружения, объекта незавершенного строительства	–
	Дополнительные сведения о местоположении	квартал 243, основной комплекс
6	Иные сведения	–

Описание местоположения здания, сооружения, объекта незавершенного строительства на земельном участке

**1. Сведения о характерных точках контура
вид объекта недвижимости (здание, сооружение, объект незавершенного строительства)**

Здание
кадастровый номер (обозначение) 53:23:8624303:1878
Зона № –

Номер контура	Номера характерных точек контура	Существующие			Уточненные			Метод определения координат	Средняя квадратическая погрешность определения координат характерной точки (Mt), м	Формулы, примененные для расчета средней квадратической погрешности определения координат характерной точки (Mt), м
		Координаты, м		R, м	Координаты, м		R, м			
		X	Y		X	Y				
1	2	3	4	5	6	7	8	9	10	11
–	–	–	–	–	–	–	–	–	–	–

2. Характеристики здания, сооружения, объекта незавершенного строительства с кадастровым номером (обозначением) 53:23:8624303:1878

№ п/п	Наименование характеристики	Значение характеристики
1	2	3
1	Вид объекта недвижимости	Здание
2	Ранее присвоенный государственный учетный номер здания, сооружения, объекта незавершенного строительства (кадастровый, инвентарный или условный номер)	–
3	Кадастровый номер земельного участка (земельных участков), в границах которого (которых) расположено здание, сооружение, объект незавершенного строительства	–
4	Номер кадастрового квартала (кадастровых кварталов), в пределах которого (которых) расположено здание, сооружение, объект незавершенного строительства	53:23:8624303
5	Адрес здания, сооружения, объекта незавершенного строительства	Новгородская обл, Великий Новгород г, Гск Новгородавтотранс тер, 17 гараж
	Местоположение здания,	–

	сооружения, объекта незавершенного строительства	
	Дополнительные сведения о местоположении	—
6	Иные сведения	—

Описание местоположения здания, сооружения, объекта незавершенного строительства на земельном участке

**1. Сведения о характерных точках контура
вид объекта недвижимости (здание, сооружение, объект незавершенного строительства)
Здание
кадастровый номер (обозначение) 53:23:8624303:1879
Зона № —**

Номер контура	Номера характерных точек контура	Существующие			Уточненные			Метод определения координат	Средняя квадратическая погрешность определения координат характерной точки (Mt), м	Формулы, примененные для расчета средней квадратической погрешности определения координат характерной точки (Mt), м
		Координаты, м		R, м	Координаты, м		R, м			
		X	Y		X	Y				
1	2	3	4	5	6	7	8	9	10	11
—	—	—	—	—	—	—	—	—	—	—

2. Характеристики здания, сооружения, объекта незавершенного строительства с кадастровым номером (обозначением) 53:23:8624303:1879

№ п/п	Наименование характеристики	Значение характеристики
1	2	3
1	Вид объекта недвижимости	Здание
2	Ранее присвоенный государственный учетный номер здания, сооружения, объекта незавершенного строительства (кадастровый, инвентарный или условный номер)	—
3	Кадастровый номер земельного участка (земельных участков), в границах которого (которых) расположено здание, сооружение, объект незавершенного строительства	—
4	Номер кадастрового квартала (кадастровых кварталов), в	53:23:8624303

	пределах которого (которых) расположено здание, сооружение, объект незавершенного строительства	
5	Адрес здания, сооружения, объекта незавершенного строительства	Новгородская обл, Великий Новгород г, Гск Веряжский тер, 11 гараж
	Местоположение здания, сооружения, объекта незавершенного строительства	–
	Дополнительные сведения о местоположении	ГСК "Веряжский"
6	Иные сведения	–

Описание местоположения здания, сооружения, объекта незавершенного строительства на земельном участке

1. Сведения о характерных точках контура вид объекта недвижимости (здание, сооружение, объект незавершенного строительства)

Здание
кадастровый номер (обозначение) 53:23:8624303:1880
Зона № –

Номер контура	Номера характерных точек контура	Существующие			Уточненные			Метод определения координат	Средняя квадратическая погрешность определения координат характерной точки (Mt), м	Формулы, примененные для расчета средней квадратической погрешности определения координат характерной точки (Mt), м
		Координаты, м		R, м	Координаты, м		R, м			
		X	Y		X	Y				
1	2	3	4	5	6	7	8	9	10	11
–	–	–	–	–	–	–	–	–	–	–

2. Характеристики здания, сооружения, объекта незавершенного строительства с кадастровым номером (обозначением) 53:23:8624303:1880

№ п/п	Наименование характеристики	Значение характеристики
1	2	3
1	Вид объекта недвижимости	Здание
2	Ранее присвоенный государственный учетный номер здания, сооружения, объекта незавершенного строительства (кадастровый, инвентарный или условный номер)	–

3	Кадастровый номер земельного участка (земельных участков), в границах которого (которых) расположено здание, сооружение, объект незавершенного строительства	—
4	Номер кадастрового квартала (кадастровых кварталов), в пределах которого (которых) расположено здание, сооружение, объект незавершенного строительства	53:23:8624303
5	Адрес здания, сооружения, объекта незавершенного строительства	Новгородская обл, Великий Новгород г, Лужское ш, 16 гараж
	Местоположение здания, сооружения, объекта незавершенного строительства	—
	Дополнительные сведения о местоположении	основной комплекс
6	Иные сведения	—

Описание местоположения здания, сооружения, объекта незавершенного строительства на земельном участке

1. Сведения о характерных точках контура вид объекта недвижимости (здание, сооружение, объект незавершенного строительства)

Здание
кадастровый номер (обозначение) 53:23:8624303:1882
 Зона № —

Номер контура	Номера характерных точек контура	Существующие			Уточненные			Метод определения координат	Средняя квадратическая погрешность определения координат характерной точки (Mt), м	Формулы, примененные для расчета средней квадратической погрешности определения координат характерной точки (Mt), м
		Координаты, м		R, м	Координаты, м		R, м			
		X	Y		X	Y				
1	2	3	4	5	6	7	8	9	10	11
—	—	—	—	—	—	—	—	—	—	—

2. Характеристики здания, сооружения, объекта незавершенного строительства с кадастровым номером (обозначением) 53:23:8624303:1882

№ п/п	Наименование характеристики	Значение характеристики
1	2	3

ура	терн ых точек конту ра	X	Y	X	Y	координ ат	тическ ая погреш ность опреде ления коорди нат характ ерной точки (Mt), м	средней квадратическо й погрешности определения координат характерной точки (Mt), м		
1	2	3	4	5	6	7	8	9	10	11
–	–	–	–	–	–	–	–	–	–	–

2. Характеристики здания, сооружения, объекта незавершенного строительства с кадастровым номером (обозначением) 53:23:8624303:1884

№ п/п	Наименование характеристики	Значение характеристики
1	2	3
1	Вид объекта недвижимости	Здание
2	Ранее присвоенный государственный учетный номер здания, сооружения, объекта незавершенного строительства (кадастровый, инвентарный или условный номер)	–
3	Кадастровый номер земельного участка (земельных участков), в границах которого (которых) расположено здание, сооружение, объект незавершенного строительства	–
4	Номер кадастрового квартала (кадастровых кварталов), в пределах которого (которых) расположено здание, сооружение, объект незавершенного строительства	53:23:8624303
5	Адрес здания, сооружения, объекта незавершенного строительства	Новгородская обл, Великий Новгород г, Гск Автоколонна 1406 тер, 4 гараж
	Местоположение здания, сооружения, объекта незавершенного строительства	–
	Дополнительные сведения о местоположении	Лужское шоссе
6	Иные сведения	–

Описание местоположения здания, сооружения, объекта незавершенного строительства на земельном участке

**1. Сведения о характерных точках контура
вид объекта недвижимости (здание, сооружение, объект незавершенного строительства)**

Здание
кадастровый номер (обозначение) 53:23:8624303:1885
Зона № –

Номер контура	Номера характерных точек контура	Существующие			Уточненные			Метод определения координат	Средняя квадратическая погрешность определения координат характерной точки (Mt), м	Формулы, примененные для расчета средней квадратической погрешности определения координат характерной точки (Mt), м
		Координаты, м		R, м	Координаты, м		R, м			
		X	Y		X	Y				
1	2	3	4	5	6	7	8	9	10	11
–	–	–	–	–	–	–	–	–	–	–

2. Характеристики здания, сооружения, объекта незавершенного строительства с кадастровым номером (обозначением) 53:23:8624303:1885

№ п/п	Наименование характеристики	Значение характеристики
1	2	3
1	Вид объекта недвижимости	Здание
2	Ранее присвоенный государственный учетный номер здания, сооружения, объекта незавершенного строительства (кадастровый, инвентарный или условный номер)	–
3	Кадастровый номер земельного участка (земельных участков), в границах которого (которых) расположено здание, сооружение, объект незавершенного строительства	–
4	Номер кадастрового квартала (кадастровых кварталов), в пределах которого (которых) расположено здание, сооружение, объект незавершенного строительства	53:23:8624303
5	Адрес здания, сооружения, объекта незавершенного строительства	–
	Местоположение здания,	Новгородская обл, Великий Новгород г, Гск Скот тер,

	сооружения, объекта незавершенного строительства	18 гараж
	Дополнительные сведения о местоположении	—
6	Иные сведения	—

Описание местоположения здания, сооружения, объекта незавершенного строительства на земельном участке

**1. Сведения о характерных точках контура
вид объекта недвижимости (здание, сооружение, объект незавершенного строительства)
Здание
кадастровый номер (обозначение) 53:23:8624303:1886
Зона № —**

Номер контура	Номера характерных точек контура	Существующие			Уточненные			Метод определения координат	Средняя квадратическая погрешность определения координат характерной точки (Mt), м	Формулы, примененные для расчета средней квадратической погрешности определения координат характерной точки (Mt), м
		Координаты, м		R, м	Координаты, м		R, м			
		X	Y		X	Y				
1	2	3	4	5	6	7	8	9	10	11
—	—	—	—	—	—	—	—	—	—	—

2. Характеристики здания, сооружения, объекта незавершенного строительства с кадастровым номером (обозначением) 53:23:8624303:1886

№ п/п	Наименование характеристики	Значение характеристики
1	2	3
1	Вид объекта недвижимости	Здание
2	Ранее присвоенный государственный учетный номер здания, сооружения, объекта незавершенного строительства (кадастровый, инвентарный или условный номер)	—
3	Кадастровый номер земельного участка (земельных участков), в границах которого (которых) расположено здание, сооружение, объект незавершенного строительства	—
4	Номер кадастрового квартала (кадастровых кварталов), в	53:23:8624303

	пределах которого (которых) расположено здание, сооружение, объект незавершенного строительства	
5	Адрес здания, сооружения, объекта незавершенного строительства	–
	Местоположение здания, сооружения, объекта незавершенного строительства	Новгородская обл, Великий Новгород г, Лужское ш
	Дополнительные сведения о местоположении	основной комплекс, гараж 46
6	Иные сведения	–

Описание местоположения здания, сооружения, объекта незавершенного строительства на земельном участке

**1. Сведения о характерных точках контура
вид объекта недвижимости (здание, сооружение, объект незавершенного строительства)**

Здание
кадастровый номер (обозначение) 53:23:8624303:1887
Зона № –

Номер контура	Номера характерных точек контура	Существующие			Уточненные			Метод определения координат	Средняя квадратическая погрешность определения координат характерной точки (Mt), м	Формулы, примененные для расчета средней квадратической погрешности определения координат характерной точки (Mt), м
		Координаты, м		R, м	Координаты, м		R, м			
		X	Y		X	Y				
1	2	3	4	5	6	7	8	9	10	11
–	–	–	–	–	–	–	–	–	–	–

2. Характеристики здания, сооружения, объекта незавершенного строительства с кадастровым номером (обозначением) 53:23:8624303:1887

№ п/п	Наименование характеристики	Значение характеристики
1	2	3
1	Вид объекта недвижимости	Здание
2	Ранее присвоенный государственный учетный номер здания, сооружения, объекта незавершенного строительства (кадастровый, инвентарный или условный номер)	–

3	Кадастровый номер земельного участка (земельных участков), в границах которого (которых) расположено здание, сооружение, объект незавершенного строительства	–
4	Номер кадастрового квартала (кадастровых кварталов), в пределах которого (которых) расположено здание, сооружение, объект незавершенного строительства	53:23:8624303
5	Адрес здания, сооружения, объекта незавершенного строительства	–
	Местоположение здания, сооружения, объекта незавершенного строительства	Новгородская обл, Великий Новгород г, Лужское ш, 7 гараж
	Дополнительные сведения о местоположении	ГСК Монтажник
6	Иные сведения	–

Описание местоположения здания, сооружения, объекта незавершенного строительства на земельном участке

1. Сведения о характерных точках контура вид объекта недвижимости (здание, сооружение, объект незавершенного строительства)

Здание
кадастровый номер (обозначение) 53:23:8624303:1888
Зона № –

Номер контура	Номера характерных точек контура	Существующие			Уточненные			Метод определения координат	Средняя квадратическая погрешность определения координат характерной точки (Mt), м	Формулы, примененные для расчета средней квадратической погрешности определения координат характерной точки (Mt), м
		Координаты, м		R, м	Координаты, м		R, м			
		X	Y		X	Y				
1	2	3	4	5	6	7	8	9	10	11
–	–	–	–	–	–	–	–	–	–	–

2. Характеристики здания, сооружения, объекта незавершенного строительства с кадастровым номером (обозначением) 53:23:8624303:1888

№ п/п	Наименование характеристики	Значение характеристики
1	2	3

ура	терн ых точек конту ра	X	Y	X	Y	координ ат	тическ ая погреш ность опреде ления коорди нат характ ерной точки (Mt), м	средней квадратическо й погрешности определения координат характерной точки (Mt), м		
1	2	3	4	5	6	7	8	9	10	11
–	–	–	–	–	–	–	–	–	–	–

2. Характеристики здания, сооружения, объекта незавершенного строительства с кадастровым номером (обозначением) 53:23:8624303:1891

№ п/п	Наименование характеристики	Значение характеристики
1	2	3
1	Вид объекта недвижимости	Здание
2	Ранее присвоенный государственный учетный номер здания, сооружения, объекта незавершенного строительства (кадастровый, инвентарный или условный номер)	–
3	Кадастровый номер земельного участка (земельных участков), в границах которого (которых) расположено здание, сооружение, объект незавершенного строительства	–
4	Номер кадастрового квартала (кадастровых кварталов), в пределах которого (которых) расположено здание, сооружение, объект незавершенного строительства	53:23:8624303
5	Адрес здания, сооружения, объекта незавершенного строительства	–
	Местоположение здания, сооружения, объекта незавершенного строительства	Новгородская обл, Великий Новгород г, Гск Монтажник тер, 49 гараж
	Дополнительные сведения о местоположении	–
6	Иные сведения	–

Описание местоположения здания, сооружения, объекта незавершенного строительства на земельном участке

**1. Сведения о характерных точках контура
вид объекта недвижимости (здание, сооружение, объект незавершенного строительства)**

Здание
кадастровый номер (обозначение) 53:23:8624303:1892
Зона № –

Номер контура	Номера характерных точек контура	Существующие			Уточненные			Метод определения координат	Средняя квадратическая погрешность определения координат характерной точки (Mt), м	Формулы, примененные для расчета средней квадратической погрешности определения координат характерной точки (Mt), м
		Координаты, м		R, м	Координаты, м		R, м			
		X	Y		X	Y				
1	2	3	4	5	6	7	8	9	10	11
–	–	–	–	–	–	–	–	–	–	–

2. Характеристики здания, сооружения, объекта незавершенного строительства с кадастровым номером (обозначением) 53:23:8624303:1892

№ п/п	Наименование характеристики	Значение характеристики
1	2	3
1	Вид объекта недвижимости	Здание
2	Ранее присвоенный государственный учетный номер здания, сооружения, объекта незавершенного строительства (кадастровый, инвентарный или условный номер)	–
3	Кадастровый номер земельного участка (земельных участков), в границах которого (которых) расположено здание, сооружение, объект незавершенного строительства	–
4	Номер кадастрового квартала (кадастровых кварталов), в пределах которого (которых) расположено здание, сооружение, объект незавершенного строительства	53:23:8624303
5	Адрес здания, сооружения, объекта незавершенного строительства	–
	Местоположение здания,	Новгородская обл, Великий Новгород г, Лужское ш, 62

	сооружения, объекта незавершенного строительства	гараж
	Дополнительные сведения о местоположении	—
6	Иные сведения	—

Описание местоположения здания, сооружения, объекта незавершенного строительства на земельном участке

**1. Сведения о характерных точках контура
вид объекта недвижимости (здание, сооружение, объект незавершенного строительства)
Здание
кадастровый номер (обозначение) 53:23:8624303:1893
Зона № —**

Номер контура	Номера характерных точек контура	Существующие			Уточненные			Метод определения координат	Средняя квадратическая погрешность определения координат характерной точки (Mt), м	Формулы, примененные для расчета средней квадратической погрешности определения координат характерной точки (Mt), м
		Координаты, м		R, м	Координаты, м		R, м			
		X	Y		X	Y				
1	2	3	4	5	6	7	8	9	10	11
—	—	—	—	—	—	—	—	—	—	—

2. Характеристики здания, сооружения, объекта незавершенного строительства с кадастровым номером (обозначением) 53:23:8624303:1893

№ п/п	Наименование характеристики	Значение характеристики
1	2	3
1	Вид объекта недвижимости	Здание
2	Ранее присвоенный государственный учетный номер здания, сооружения, объекта незавершенного строительства (кадастровый, инвентарный или условный номер)	—
3	Кадастровый номер земельного участка (земельных участков), в границах которого (которых) расположено здание, сооружение, объект незавершенного строительства	—
4	Номер кадастрового квартала (кадастровых кварталов), в	53:23:8624303

	пределах которого (которых) расположено здание, сооружение, объект незавершенного строительства	
5	Адрес здания, сооружения, объекта незавершенного строительства	–
	Местоположение здания, сооружения, объекта незавершенного строительства	Новгородская обл, Великий Новгород г, Лужское ш, 45 гараж
	Дополнительные сведения о местоположении	комплекс 1, блок 2, ГСК "Вече"
6	Иные сведения	–

Описание местоположения здания, сооружения, объекта незавершенного строительства на земельном участке

1. Сведения о характерных точках контура вид объекта недвижимости (здание, сооружение, объект незавершенного строительства)

Здание
кадастровый номер (обозначение) 53:23:8624303:1894
Зона № –

Номер контура	Номера характерных точек контура	Существующие			Уточненные			Метод определения координат	Средняя квадратическая погрешность определения координат характерной точки (Mt), м	Формулы, примененные для расчета средней квадратической погрешности определения координат характерной точки (Mt), м
		Координаты, м		R, м	Координаты, м		R, м			
		X	Y		X	Y				
1	2	3	4	5	6	7	8	9	10	11
–	–	–	–	–	–	–	–	–	–	–

2. Характеристики здания, сооружения, объекта незавершенного строительства с кадастровым номером (обозначением) 53:23:8624303:1894

№ п/п	Наименование характеристики	Значение характеристики
1	2	3
1	Вид объекта недвижимости	Здание
2	Ранее присвоенный государственный учетный номер здания, сооружения, объекта незавершенного строительства (кадастровый, инвентарный или условный номер)	–

3	Кадастровый номер земельного участка (земельных участков), в границах которого (которых) расположено здание, сооружение, объект незавершенного строительства	–
4	Номер кадастрового квартала (кадастровых кварталов), в пределах которого (которых) расположено здание, сооружение, объект незавершенного строительства	53:23:8624303
5	Адрес здания, сооружения, объекта незавершенного строительства	–
	Местоположение здания, сооружения, объекта незавершенного строительства	Новгородская обл, Великий Новгород г, Гск Азот-6 тер, 71 гараж
	Дополнительные сведения о местоположении	–
6	Иные сведения	–

Описание местоположения здания, сооружения, объекта незавершенного строительства на земельном участке

**1. Сведения о характерных точках контура
вид объекта недвижимости (здание, сооружение, объект незавершенного строительства)**

Здание
кадастровый номер (обозначение) 53:23:8624303:1895
Зона № –

Номер контура	Номера характерных точек контура	Существующие			Уточненные			Метод определения координат	Средняя квадратическая погрешность определения координат характерной точки (Mt), м	Формулы, примененные для расчета средней квадратической погрешности определения координат характерной точки (Mt), м
		Координаты, м		R, м	Координаты, м		R, м			
		X	Y		X	Y				
1	2	3	4	5	6	7	8	9	10	11
–	–	–	–	–	–	–	–	–	–	–

2. Характеристики здания, сооружения, объекта незавершенного строительства с кадастровым номером (обозначением) 53:23:8624303:1895

№ п/п	Наименование характеристики	Значение характеристики
1	2	3

ура	терн ых точек конту ра	X	Y	X	Y	координ ат	тическ ая погреш ность опреде ления коорди нат характ ерной точки (Mt), м	средней квадратическо й погрешности определения координат характерной точки (Mt), м		
1	2	3	4	5	6	7	8	9	10	11
–	–	–	–	–	–	–	–	–	–	–

2. Характеристики здания, сооружения, объекта незавершенного строительства с кадастровым номером (обозначением) 53:23:8624303:1897

№ п/п	Наименование характеристики	Значение характеристики
1	2	3
1	Вид объекта недвижимости	Здание
2	Ранее присвоенный государственный учетный номер здания, сооружения, объекта незавершенного строительства (кадастровый, инвентарный или условный номер)	–
3	Кадастровый номер земельного участка (земельных участков), в границах которого (которых) расположено здание, сооружение, объект незавершенного строительства	–
4	Номер кадастрового квартала (кадастровых кварталов), в пределах которого (которых) расположено здание, сооружение, объект незавершенного строительства	53:23:8624303
5	Адрес здания, сооружения, объекта незавершенного строительства	–
	Местоположение здания, сооружения, объекта незавершенного строительства	Новгородская обл, Великий Новгород г, Лужское ш, 33 гараж
	Дополнительные сведения о местоположении	ГСК а/к 1406, кв. 243,
6	Иные сведения	–

Описание местоположения здания, сооружения, объекта незавершенного строительства на земельном участке

**1. Сведения о характерных точках контура
вид объекта недвижимости (здание, сооружение, объект незавершенного строительства)**

Здание
кадастровый номер (обозначение) 53:23:8624303:1898
Зона № –

Номер контура	Номер характерных точек контура	Существующие			Уточненные			Метод определения координат	Средняя квадратическая погрешность определения координат характерной точки (Mt), м	Формулы, примененные для расчета средней квадратической погрешности определения координат характерной точки (Mt), м
		Координаты, м		R, м	Координаты, м		R, м			
		X	Y		X	Y				
1	2	3	4	5	6	7	8	9	10	11
–	–	–	–	–	–	–	–	–	–	–

2. Характеристики здания, сооружения, объекта незавершенного строительства с кадастровым номером (обозначением) 53:23:8624303:1898

№ п/п	Наименование характеристики	Значение характеристики
1	2	3
1	Вид объекта недвижимости	Здание
2	Ранее присвоенный государственный учетный номер здания, сооружения, объекта незавершенного строительства (кадастровый, инвентарный или условный номер)	–
3	Кадастровый номер земельного участка (земельных участков), в границах которого (которых) расположено здание, сооружение, объект незавершенного строительства	–
4	Номер кадастрового квартала (кадастровых кварталов), в пределах которого (которых) расположено здание, сооружение, объект незавершенного строительства	53:23:8624303
5	Адрес здания, сооружения, объекта незавершенного строительства	–
	Местоположение здания,	Новгородская обл, Великий Новгород г, Гск Скат тер, 5

	сооружения, объекта незавершенного строительства	гараж
	Дополнительные сведения о местоположении	—
6	Иные сведения	—

Описание местоположения здания, сооружения, объекта незавершенного строительства на земельном участке

**1. Сведения о характерных точках контура
вид объекта недвижимости (здание, сооружение, объект незавершенного строительства)
Здание
кадастровый номер (обозначение) 53:23:8624303:1900
Зона № —**

Номер контура	Номера характерных точек контура	Существующие			Уточненные			Метод определения координат	Средняя квадратическая погрешность определения координат характерной точки (Mt), м	Формулы, примененные для расчета средней квадратической погрешности определения координат характерной точки (Mt), м
		Координаты, м		R, м	Координаты, м		R, м			
		X	Y		X	Y				
1	2	3	4	5	6	7	8	9	10	11
—	—	—	—	—	—	—	—	—	—	—

2. Характеристики здания, сооружения, объекта незавершенного строительства с кадастровым номером (обозначением) 53:23:8624303:1900

№ п/п	Наименование характеристики	Значение характеристики
1	2	3
1	Вид объекта недвижимости	Здание
2	Ранее присвоенный государственный учетный номер здания, сооружения, объекта незавершенного строительства (кадастровый, инвентарный или условный номер)	—
3	Кадастровый номер земельного участка (земельных участков), в границах которого (которых) расположено здание, сооружение, объект незавершенного строительства	—
4	Номер кадастрового квартала (кадастровых кварталов), в	53:23:8624303

	пределах которого (которых) расположено здание, сооружение, объект незавершенного строительства	
5	Адрес здания, сооружения, объекта незавершенного строительства	–
	Местоположение здания, сооружения, объекта незавершенного строительства	Новгородская обл, Великий Новгород г, Гск Вече Комплекс 1 тер, 8 гараж
	Дополнительные сведения о местоположении	блок-2
6	Иные сведения	–

Описание местоположения здания, сооружения, объекта незавершенного строительства на земельном участке

**1. Сведения о характерных точках контура
вид объекта недвижимости (здание, сооружение, объект незавершенного строительства)**

Здание
кадастровый номер (обозначение) 53:23:8624303:1901
Зона № –

Номер контура	Номера характерных точек контура	Существующие			Уточненные			Метод определения координат	Средняя квадратическая погрешность определения координат характерной точки (Mt), м	Формулы, примененные для расчета средней квадратической погрешности определения координат характерной точки (Mt), м
		Координаты, м		R, м	Координаты, м		R, м			
		X	Y		X	Y				
1	2	3	4	5	6	7	8	9	10	11
–	–	–	–	–	–	–	–	–	–	–

2. Характеристики здания, сооружения, объекта незавершенного строительства с кадастровым номером (обозначением) 53:23:8624303:1901

№ п/п	Наименование характеристики	Значение характеристики
1	2	3
1	Вид объекта недвижимости	Здание
2	Ранее присвоенный государственный учетный номер здания, сооружения, объекта незавершенного строительства (кадастровый, инвентарный или условный номер)	–

3	Кадастровый номер земельного участка (земельных участков), в границах которого (которых) расположено здание, сооружение, объект незавершенного строительства	–
4	Номер кадастрового квартала (кадастровых кварталов), в пределах которого (которых) расположено здание, сооружение, объект незавершенного строительства	53:23:8624303
5	Адрес здания, сооружения, объекта незавершенного строительства	–
	Местоположение здания, сооружения, объекта незавершенного строительства	Новгородская обл, Великий Новгород г, Лужское ш, 2а гараж
	Дополнительные сведения о местоположении	–
6	Иные сведения	–

Описание местоположения здания, сооружения, объекта незавершенного строительства на земельном участке

1. Сведения о характерных точках контура вид объекта недвижимости (здание, сооружение, объект незавершенного строительства)

Здание
кадастровый номер (обозначение) 53:23:8624303:1902
Зона № –

Номер контура	Номера характерных точек контура	Существующие			Уточненные			Метод определения координат	Средняя квадратическая погрешность определения координат характерной точки (Mt), м	Формулы, примененные для расчета средней квадратической погрешности определения координат характерной точки (Mt), м
		Координаты, м		R, м	Координаты, м		R, м			
		X	Y		X	Y				
1	2	3	4	5	6	7	8	9	10	11
–	–	–	–	–	–	–	–	–	–	–

2. Характеристики здания, сооружения, объекта незавершенного строительства с кадастровым номером (обозначением) 53:23:8624303:1902

№ п/п	Наименование характеристики	Значение характеристики
1	2	3

ура	терн ых точек конту ра	X	Y	X	Y	X	Y	координ ат	тическ ая погреш ность опреде ления коорди нат характ ерной точки (Mt), м	средней квадратическо й погрешности определения координат характерной точки (Mt), м
1	2	3	4	5	6	7	8	9	10	11
–	–	–	–	–	–	–	–	–	–	–

2. Характеристики здания, сооружения, объекта незавершенного строительства с кадастровым номером (обозначением) 53:23:8624303:1904

№ п/п	Наименование характеристики	Значение характеристики
1	2	3
1	Вид объекта недвижимости	Здание
2	Ранее присвоенный государственный учетный номер здания, сооружения, объекта незавершенного строительства (кадастровый, инвентарный или условный номер)	–
3	Кадастровый номер земельного участка (земельных участков), в границах которого (которых) расположено здание, сооружение, объект незавершенного строительства	–
4	Номер кадастрового квартала (кадастровых кварталов), в пределах которого (которых) расположено здание, сооружение, объект незавершенного строительства	53:23:8624303
5	Адрес здания, сооружения, объекта незавершенного строительства	–
	Местоположение здания, сооружения, объекта незавершенного строительства	Новгородская обл, Великий Новгород г, Лужское ш, 368 гараж, 2 блок
	Дополнительные сведения о местоположении	секция 1
6	Иные сведения	–

Описание местоположения здания, сооружения, объекта незавершенного строительства на земельном участке

**1. Сведения о характерных точках контура
вид объекта недвижимости (здание, сооружение, объект незавершенного строительства)**

Здание
кадастровый номер (обозначение) 53:23:8624303:1905
Зона № –

Номер контура	Номера характерных точек контура	Существующие			Уточненные			Метод определения координат	Средняя квадратическая погрешность определения координат характерной точки (Mt), м	Формулы, примененные для расчета средней квадратической погрешности определения координат характерной точки (Mt), м
		Координаты, м		R, м	Координаты, м		R, м			
		X	Y		X	Y				
1	2	3	4	5	6	7	8	9	10	11
–	–	–	–	–	–	–	–	–	–	–

2. Характеристики здания, сооружения, объекта незавершенного строительства с кадастровым номером (обозначением) 53:23:8624303:1905

№ п/п	Наименование характеристики	Значение характеристики
1	2	3
1	Вид объекта недвижимости	Здание
2	Ранее присвоенный государственный учетный номер здания, сооружения, объекта незавершенного строительства (кадастровый, инвентарный или условный номер)	–
3	Кадастровый номер земельного участка (земельных участков), в границах которого (которых) расположено здание, сооружение, объект незавершенного строительства	–
4	Номер кадастрового квартала (кадастровых кварталов), в пределах которого (которых) расположено здание, сооружение, объект незавершенного строительства	53:23:8624303
5	Адрес здания, сооружения, объекта незавершенного строительства	–
	Местоположение здания,	Новгородская обл, Великий Новгород г, Лужское ш,

	сооружения, объекта незавершенного строительства	100 "Б" гараж
	Дополнительные сведения о местоположении	основной комплекс
6	Иные сведения	—

Описание местоположения здания, сооружения, объекта незавершенного строительства на земельном участке

**1. Сведения о характерных точках контура
вид объекта недвижимости (здание, сооружение, объект незавершенного строительства)
Здание
кадастровый номер (обозначение) 53:23:8624303:1906
Зона № —**

Номер контура	Номера характерных точек контура	Существующие			Уточненные			Метод определения координат	Средняя квадратическая погрешность определения координат характерной точки (Mt), м	Формулы, примененные для расчета средней квадратической погрешности определения координат характерной точки (Mt), м
		Координаты, м		R, м	Координаты, м		R, м			
		X	Y		X	Y				
1	2	3	4	5	6	7	8	9	10	11
—	—	—	—	—	—	—	—	—	—	—

2. Характеристики здания, сооружения, объекта незавершенного строительства с кадастровым номером (обозначением) 53:23:8624303:1906

№ п/п	Наименование характеристики	Значение характеристики
1	2	3
1	Вид объекта недвижимости	Здание
2	Ранее присвоенный государственный учетный номер здания, сооружения, объекта незавершенного строительства (кадастровый, инвентарный или условный номер)	—
3	Кадастровый номер земельного участка (земельных участков), в границах которого (которых) расположено здание, сооружение, объект незавершенного строительства	—
4	Номер кадастрового квартала (кадастровых кварталов), в	53:23:8624303

	пределах которого (которых) расположено здание, сооружение, объект незавершенного строительства	
5	Адрес здания, сооружения, объекта незавершенного строительства	–
	Местоположение здания, сооружения, объекта незавершенного строительства	Новгородская обл, Великий Новгород г, Лужское ш, 2 гараж
	Дополнительные сведения о местоположении	–
6	Иные сведения	–

Описание местоположения здания, сооружения, объекта незавершенного строительства на земельном участке

1. Сведения о характерных точках контура вид объекта недвижимости (здание, сооружение, объект незавершенного строительства)

Здание
кадастровый номер (обозначение) 53:23:8624303:1907
Зона № –

Номер контура	Номера характерных точек контура	Существующие			Уточненные			Метод определения координат	Средняя квадратическая погрешность определения координат характерной точки (Mt), м	Формулы, примененные для расчета средней квадратической погрешности определения координат характерной точки (Mt), м
		Координаты, м		R, м	Координаты, м		R, м			
		X	Y		X	Y				
1	2	3	4	5	6	7	8	9	10	11
–	–	–	–	–	–	–	–	–	–	–

2. Характеристики здания, сооружения, объекта незавершенного строительства с кадастровым номером (обозначением) 53:23:8624303:1907

№ п/п	Наименование характеристики	Значение характеристики
1	2	3
1	Вид объекта недвижимости	Здание
2	Ранее присвоенный государственный учетный номер здания, сооружения, объекта незавершенного строительства (кадастровый, инвентарный или условный номер)	–

3	Кадастровый номер земельного участка (земельных участков), в границах которого (которых) расположено здание, сооружение, объект незавершенного строительства	–
4	Номер кадастрового квартала (кадастровых кварталов), в пределах которого (которых) расположено здание, сооружение, объект незавершенного строительства	53:23:8624303
5	Адрес здания, сооружения, объекта незавершенного строительства	–
	Местоположение здания, сооружения, объекта незавершенного строительства	Новгородская обл, Великий Новгород г, Лужское ш, 166 гараж
	Дополнительные сведения о местоположении	–
6	Иные сведения	–

Описание местоположения здания, сооружения, объекта незавершенного строительства на земельном участке

**1. Сведения о характерных точках контура
вид объекта недвижимости (здание, сооружение, объект незавершенного строительства)**

Здание
кадастровый номер (обозначение) 53:23:8624303:1908
Зона № –

Номер контура	Номера характерных точек контура	Существующие			Уточненные			Метод определения координат	Средняя квадратическая погрешность определения координат характерной точки (Mt), м	Формулы, примененные для расчета средней квадратической погрешности определения координат характерной точки (Mt), м
		Координаты, м		R, м	Координаты, м		R, м			
		X	Y		X	Y				
1	2	3	4	5	6	7	8	9	10	11
–	–	–	–	–	–	–	–	–	–	–

2. Характеристики здания, сооружения, объекта незавершенного строительства с кадастровым номером (обозначением) 53:23:8624303:1908

№ п/п	Наименование характеристики	Значение характеристики
1	2	3

ура	терн ых точек конту ра	X	Y	X	Y	X	Y	координ ат	тическ ая погреш ность опреде ления коорди нат характ ерной точки (Mt), м	средней квадратическо й погрешности определения координат характерной точки (Mt), м
1	2	3	4	5	6	7	8	9	10	11
–	–	–	–	–	–	–	–	–	–	–

2. Характеристики здания, сооружения, объекта незавершенного строительства с кадастровым номером (обозначением) 53:23:8624303:1910

№ п/п	Наименование характеристики	Значение характеристики
1	2	3
1	Вид объекта недвижимости	Здание
2	Ранее присвоенный государственный учетный номер здания, сооружения, объекта незавершенного строительства (кадастровый, инвентарный или условный номер)	–
3	Кадастровый номер земельного участка (земельных участков), в границах которого (которых) расположено здание, сооружение, объект незавершенного строительства	–
4	Номер кадастрового квартала (кадастровых кварталов), в пределах которого (которых) расположено здание, сооружение, объект незавершенного строительства	53:23:8624303
5	Адрес здания, сооружения, объекта незавершенного строительства	–
	Местоположение здания, сооружения, объекта незавершенного строительства	Новгородская обл, Великий Новгород г, Лужское ш, 95 гараж
	Дополнительные сведения о местоположении	–
6	Иные сведения	–

Описание местоположения здания, сооружения, объекта незавершенного строительства на земельном участке

**1. Сведения о характерных точках контура
вид объекта недвижимости (здание, сооружение, объект незавершенного строительства)**

Здание

кадастровый номер (обозначение) 53:23:8624303:1911

Зона № –

Номер контура	Номера характерных точек контура	Существующие			Уточненные			Метод определения координат	Средняя квадратическая погрешность определения координат характерной точки (Mt), м	Формулы, примененные для расчета средней квадратической погрешности определения координат характерной точки (Mt), м
		Координаты, м		R, м	Координаты, м		R, м			
		X	Y		X	Y				
1	2	3	4	5	6	7	8	9	10	11
–	–	–	–	–	–	–	–	–	–	–

2. Характеристики здания, сооружения, объекта незавершенного строительства с кадастровым номером (обозначением) 53:23:8624303:1911

№ п/п	Наименование характеристики	Значение характеристики
1	2	3
1	Вид объекта недвижимости	Здание
2	Ранее присвоенный государственный учетный номер здания, сооружения, объекта незавершенного строительства (кадастровый, инвентарный или условный номер)	–
3	Кадастровый номер земельного участка (земельных участков), в границах которого (которых) расположено здание, сооружение, объект незавершенного строительства	–
4	Номер кадастрового квартала (кадастровых кварталов), в пределах которого (которых) расположено здание, сооружение, объект незавершенного строительства	53:23:8624303
5	Адрес здания, сооружения, объекта незавершенного строительства	–
	Местоположение здания,	Новгородская обл, Великий Новгород г, Лужское ш,

	сооружения, объекта незавершенного строительства	300 гараж
	Дополнительные сведения о местоположении	—
6	Иные сведения	—

Описание местоположения здания, сооружения, объекта незавершенного строительства на земельном участке

**1. Сведения о характерных точках контура
вид объекта недвижимости (здание, сооружение, объект незавершенного строительства)
Здание
кадастровый номер (обозначение) 53:23:8624303:1912
Зона № —**

Номер контура	Номера характерных точек контура	Существующие			Уточненные			Метод определения координат	Средняя квадратическая погрешность определения координат характерной точки (Mt), м	Формулы, примененные для расчета средней квадратической погрешности определения координат характерной точки (Mt), м
		Координаты, м		R, м	Координаты, м		R, м			
		X	Y		X	Y				
1	2	3	4	5	6	7	8	9	10	11
—	—	—	—	—	—	—	—	—	—	—

2. Характеристики здания, сооружения, объекта незавершенного строительства с кадастровым номером (обозначением) 53:23:8624303:1912

№ п/п	Наименование характеристики	Значение характеристики
1	2	3
1	Вид объекта недвижимости	Здание
2	Ранее присвоенный государственный учетный номер здания, сооружения, объекта незавершенного строительства (кадастровый, инвентарный или условный номер)	—
3	Кадастровый номер земельного участка (земельных участков), в границах которого (которых) расположено здание, сооружение, объект незавершенного строительства	—
4	Номер кадастрового квартала (кадастровых кварталов), в	53:23:8624303

	пределах которого (которых) расположено здание, сооружение, объект незавершенного строительства	
5	Адрес здания, сооружения, объекта незавершенного строительства	–
	Местоположение здания, сооружения, объекта незавершенного строительства	Новгородская обл, Великий Новгород г, Гск Ленгазспецстрой тер, 19 гараж
	Дополнительные сведения о местоположении	Лужское шоссе
6	Иные сведения	–

Описание местоположения здания, сооружения, объекта незавершенного строительства на земельном участке

1. Сведения о характерных точках контура вид объекта недвижимости (здание, сооружение, объект незавершенного строительства)

Здание
кадастровый номер (обозначение) 53:23:8624303:1913
Зона № –

Номер контура	Номера характерных точек контура	Существующие			Уточненные			Метод определения координат	Средняя квадратическая погрешность определения координат характерной точки (Mt), м	Формулы, примененные для расчета средней квадратической погрешности определения координат характерной точки (Mt), м
		Координаты, м		R, м	Координаты, м		R, м			
		X	Y		X	Y				
1	2	3	4	5	6	7	8	9	10	11
–	–	–	–	–	–	–	–	–	–	–

2. Характеристики здания, сооружения, объекта незавершенного строительства с кадастровым номером (обозначением) 53:23:8624303:1913

№ п/п	Наименование характеристики	Значение характеристики
1	2	3
1	Вид объекта недвижимости	Здание
2	Ранее присвоенный государственный учетный номер здания, сооружения, объекта незавершенного строительства (кадастровый, инвентарный или условный номер)	–

3	Кадастровый номер земельного участка (земельных участков), в границах которого (которых) расположено здание, сооружение, объект незавершенного строительства	–
4	Номер кадастрового квартала (кадастровых кварталов), в пределах которого (которых) расположено здание, сооружение, объект незавершенного строительства	53:23:8624303
5	Адрес здания, сооружения, объекта незавершенного строительства	–
	Местоположение здания, сооружения, объекта незавершенного строительства	Новгородская обл, Великий Новгород г, Лужское ш, 193 гараж
	Дополнительные сведения о местоположении	квартал 243
6	Иные сведения	–

Описание местоположения здания, сооружения, объекта незавершенного строительства на земельном участке

**1. Сведения о характерных точках контура
вид объекта недвижимости (здание, сооружение, объект незавершенного строительства)**

Здание
кадастровый номер (обозначение) 53:23:8624303:1914
Зона № –

Номер контура	Номера характерных точек контура	Существующие			Уточненные			Метод определения координат	Средняя квадратическая погрешность определения координат характерной точки (Mt), м	Формулы, примененные для расчета средней квадратической погрешности определения координат характерной точки (Mt), м
		Координаты, м		R, м	Координаты, м		R, м			
		X	Y		X	Y				
1	2	3	4	5	6	7	8	9	10	11
–	–	–	–	–	–	–	–	–	–	–

2. Характеристики здания, сооружения, объекта незавершенного строительства с кадастровым номером (обозначением) 53:23:8624303:1914

№ п/п	Наименование характеристики	Значение характеристики
1	2	3

ура	терн ых точек конту ра	X	Y	X	Y	координ ат	тическ ая погреш ность опреде ления коорди нат характ ерной точки (Mt), м	средней квадратическо й погрешности определения координат характерной точки (Mt), м		
1	2	3	4	5	6	7	8	9	10	11
–	–	–	–	–	–	–	–	–	–	–

2. Характеристики здания, сооружения, объекта незавершенного строительства с кадастровым номером (обозначением) 53:23:8624303:1916

№ п/п	Наименование характеристики	Значение характеристики
1	2	3
1	Вид объекта недвижимости	Здание
2	Ранее присвоенный государственный учетный номер здания, сооружения, объекта незавершенного строительства (кадастровый, инвентарный или условный номер)	–
3	Кадастровый номер земельного участка (земельных участков), в границах которого (которых) расположено здание, сооружение, объект незавершенного строительства	–
4	Номер кадастрового квартала (кадастровых кварталов), в пределах которого (которых) расположено здание, сооружение, объект незавершенного строительства	53:23:8624303
5	Адрес здания, сооружения, объекта незавершенного строительства	–
	Местоположение здания, сооружения, объекта незавершенного строительства	Новгородская обл, Великий Новгород г, Гск Азот-6 тер, 112 гараж
	Дополнительные сведения о местоположении	–
6	Иные сведения	–

Описание местоположения здания, сооружения, объекта незавершенного строительства на земельном участке

**1. Сведения о характерных точках контура
вид объекта недвижимости (здание, сооружение, объект незавершенного строительства)**

Здание
кадастровый номер (обозначение) 53:23:8624303:1917
Зона № –

Номер контура	Номера характерных точек контура	Существующие			Уточненные			Метод определения координат	Средняя квадратическая погрешность определения координат характерной точки (Mt), м	Формулы, примененные для расчета средней квадратической погрешности определения координат характерной точки (Mt), м
		Координаты, м		R, м	Координаты, м		R, м			
		X	Y		X	Y				
1	2	3	4	5	6	7	8	9	10	11
–	–	–	–	–	–	–	–	–	–	–

2. Характеристики здания, сооружения, объекта незавершенного строительства с кадастровым номером (обозначением) 53:23:8624303:1917

№ п/п	Наименование характеристики	Значение характеристики
1	2	3
1	Вид объекта недвижимости	Здание
2	Ранее присвоенный государственный учетный номер здания, сооружения, объекта незавершенного строительства (кадастровый, инвентарный или условный номер)	–
3	Кадастровый номер земельного участка (земельных участков), в границах которого (которых) расположено здание, сооружение, объект незавершенного строительства	–
4	Номер кадастрового квартала (кадастровых кварталов), в пределах которого (которых) расположено здание, сооружение, объект незавершенного строительства	53:23:8624303
5	Адрес здания, сооружения, объекта незавершенного строительства	–
	Местоположение здания,	Новгородская обл, Великий Новгород г, Лужское ш,

	сооружения, объекта незавершенного строительства	221 гараж
	Дополнительные сведения о местоположении	Новгородская область, г Великий Новгород, ш Лужское, гараж 221
6	Иные сведения	–

Описание местоположения здания, сооружения, объекта незавершенного строительства на земельном участке

**1. Сведения о характерных точках контура
вид объекта недвижимости (здание, сооружение, объект незавершенного строительства)
Здание
кадастровый номер (обозначение) 53:23:8624303:1919
Зона № –**

Номер контура	Номера характерных точек контура	Существующие			Уточненные			Метод определения координат	Средняя квадратическая погрешность определения координат характерной точки (Mt), м	Формулы, примененные для расчета средней квадратической погрешности определения координат характерной точки (Mt), м
		Координаты, м		R, м	Координаты, м		R, м			
		X	Y		X	Y				
1	2	3	4	5	6	7	8	9	10	11
–	–	–	–	–	–	–	–	–	–	–

2. Характеристики здания, сооружения, объекта незавершенного строительства с кадастровым номером (обозначением) 53:23:8624303:1919

№ п/п	Наименование характеристики	Значение характеристики
1	2	3
1	Вид объекта недвижимости	Здание
2	Ранее присвоенный государственный учетный номер здания, сооружения, объекта незавершенного строительства (кадастровый, инвентарный или условный номер)	–
3	Кадастровый номер земельного участка (земельных участков), в границах которого (которых) расположено здание, сооружение, объект незавершенного строительства	–
4	Номер кадастрового квартала (кадастровых кварталов), в	53:23:8624303

	пределах которого (которых) расположено здание, сооружение, объект незавершенного строительства	
5	Адрес здания, сооружения, объекта незавершенного строительства	–
	Местоположение здания, сооружения, объекта незавершенного строительства	Новгородская обл, Великий Новгород г, Лужское ш, 21 гараж
	Дополнительные сведения о местоположении	Новгородская область, г Великий Новгород, ш Лужское, ГСК " АК-1406", гараж 21
6	Иные сведения	–

Описание местоположения здания, сооружения, объекта незавершенного строительства на земельном участке

1. Сведения о характерных точках контура вид объекта недвижимости (здание, сооружение, объект незавершенного строительства)

Здание
кадастровый номер (обозначение) 53:23:8624303:1920
Зона № –

Номер контура	Номера характерных точек контура	Существующие			Уточненные			Метод определения координат	Средняя квадратическая погрешность определения координат характерной точки (Mt), м	Формулы, примененные для расчета средней квадратической погрешности определения координат характерной точки (Mt), м
		Координаты, м		R, м	Координаты, м		R, м			
		X	Y		X	Y				
1	2	3	4	5	6	7	8	9	10	11
–	–	–	–	–	–	–	–	–	–	–

2. Характеристики здания, сооружения, объекта незавершенного строительства с кадастровым номером (обозначением) 53:23:8624303:1920

№ п/п	Наименование характеристики	Значение характеристики
1	2	3
1	Вид объекта недвижимости	Здание
2	Ранее присвоенный государственный учетный номер здания, сооружения, объекта незавершенного строительства (кадастровый, инвентарный или условный номер)	–

3	Кадастровый номер земельного участка (земельных участков), в границах которого (которых) расположено здание, сооружение, объект незавершенного строительства	–
4	Номер кадастрового квартала (кадастровых кварталов), в пределах которого (которых) расположено здание, сооружение, объект незавершенного строительства	53:23:8624303
5	Адрес здания, сооружения, объекта незавершенного строительства	–
	Местоположение здания, сооружения, объекта незавершенного строительства	Новгородская обл, Великий Новгород г, Лужское ш, 1 гараж, 1 блок
	Дополнительные сведения о местоположении	ГСК "Вече", комплекс 2
6	Иные сведения	–

Описание местоположения здания, сооружения, объекта незавершенного строительства на земельном участке

**1. Сведения о характерных точках контура
вид объекта недвижимости (здание, сооружение, объект незавершенного строительства)**

Здание
кадастровый номер (обозначение) 53:23:8624303:2031
Зона № –

Номер контура	Номера характерных точек контура	Существующие			Уточненные			Метод определения координат	Средняя квадратическая погрешность определения координат характерной точки (Mt), м	Формулы, примененные для расчета средней квадратической погрешности определения координат характерной точки (Mt), м
		Координаты, м		R, м	Координаты, м		R, м			
		X	Y		X	Y				
1	2	3	4	5	6	7	8	9	10	11
–	–	–	–	–	–	–	–	–	–	–

2. Характеристики здания, сооружения, объекта незавершенного строительства с кадастровым номером (обозначением) 53:23:8624303:2031

№ п/п	Наименование характеристики	Значение характеристики
1	2	3

ура	терн ых точек конту ра	X	Y	X	Y	координ ат	тическ ая погреш ность опреде ления коорди нат характ ерной точки (Mt), м	средней квадратическо й погрешности определения координат характерной точки (Mt), м		
1	2	3	4	5	6	7	8	9	10	11
–	–	–	–	–	–	–	–	–	–	–

2. Характеристики здания, сооружения, объекта незавершенного строительства с кадастровым номером (обозначением) 53:23:8624303:2033

№ п/п	Наименование характеристики	Значение характеристики
1	2	3
1	Вид объекта недвижимости	Здание
2	Ранее присвоенный государственный учетный номер здания, сооружения, объекта незавершенного строительства (кадастровый, инвентарный или условный номер)	–
3	Кадастровый номер земельного участка (земельных участков), в границах которого (которых) расположено здание, сооружение, объект незавершенного строительства	–
4	Номер кадастрового квартала (кадастровых кварталов), в пределах которого (которых) расположено здание, сооружение, объект незавершенного строительства	53:23:8624303
5	Адрес здания, сооружения, объекта незавершенного строительства	–
	Местоположение здания, сооружения, объекта незавершенного строительства	Новгородская обл, Великий Новгород г, Лужское ш, ГСК Новгородавтотранс тер
	Дополнительные сведения о местоположении	тер ГСК Новгородавтотранс, гараж 1
6	Иные сведения	–

Описание местоположения здания, сооружения, объекта незавершенного строительства на земельном участке

**1. Сведения о характерных точках контура
вид объекта недвижимости (здание, сооружение, объект незавершенного строительства)**

Здание
кадастровый номер (обозначение) 53:23:8624303:2034
Зона № –

Номер контура	Номер характерных точек контура	Существующие			Уточненные			Метод определения координат	Средняя квадратическая погрешность определения координат характерной точки (Mt), м	Формулы, примененные для расчета средней квадратической погрешности определения координат характерной точки (Mt), м
		Координаты, м		R, м	Координаты, м		R, м			
		X	Y		X	Y				
1	2	3	4	5	6	7	8	9	10	11
–	–	–	–	–	–	–	–	–	–	–

2. Характеристики здания, сооружения, объекта незавершенного строительства с кадастровым номером (обозначением) 53:23:8624303:2034

№ п/п	Наименование характеристики	Значение характеристики
1	2	3
1	Вид объекта недвижимости	Здание
2	Ранее присвоенный государственный учетный номер здания, сооружения, объекта незавершенного строительства (кадастровый, инвентарный или условный номер)	–
3	Кадастровый номер земельного участка (земельных участков), в границах которого (которых) расположено здание, сооружение, объект незавершенного строительства	–
4	Номер кадастрового квартала (кадастровых кварталов), в пределах которого (которых) расположено здание, сооружение, объект незавершенного строительства	53:23:8624303
5	Адрес здания, сооружения, объекта незавершенного строительства	–
	Местоположение здания,	Новгородская обл, Великий Новгород г, Лужское ш,

	сооружения, объекта незавершенного строительства	Новгородская область, г. Великий Новгород, Лужское шоссе, Лужский комплекс, блок Ф, гараж 230-И
	Дополнительные сведения о местоположении	блок Ф, гараж 230-И
6	Иные сведения	—

Описание местоположения здания, сооружения, объекта незавершенного строительства на земельном участке

**1. Сведения о характерных точках контура
вид объекта недвижимости (здание, сооружение, объект незавершенного строительства)
Здание
кадастровый номер (обозначение) 53:23:8624303:2035
Зона № —**

Номер контура	Номера характерных точек контура	Существующие			Уточненные			Метод определения координат	Средняя квадратическая погрешность определения координат характерной точки (Mt), м	Формулы, примененные для расчета средней квадратической погрешности определения координат характерной точки (Mt), м
		Координаты, м		R, м	Координаты, м		R, м			
		X	Y		X	Y				
1	2	3	4	5	6	7	8	9	10	11
—	—	—	—	—	—	—	—	—	—	—

2. Характеристики здания, сооружения, объекта незавершенного строительства с кадастровым номером (обозначением) 53:23:8624303:2035

№ п/п	Наименование характеристики	Значение характеристики
1	2	3
1	Вид объекта недвижимости	Здание
2	Ранее присвоенный государственный учетный номер здания, сооружения, объекта незавершенного строительства (кадастровый, инвентарный или условный номер)	—
3	Кадастровый номер земельного участка (земельных участков), в границах которого (которых) расположено здание, сооружение, объект незавершенного строительства	—
4	Номер кадастрового квартала (кадастровых кварталов), в	53:23:8624303

	пределах которого (которых) расположено здание, сооружение, объект незавершенного строительства	
5	Адрес здания, сооружения, объекта незавершенного строительства	–
	Местоположение здания, сооружения, объекта незавершенного строительства	Новгородская обл, Великий Новгород г, Лужское ш
	Дополнительные сведения о местоположении	ГСК "Вече", 1-ый комплекс, блок 2, гараж № 40
6	Иные сведения	–

Описание местоположения здания, сооружения, объекта незавершенного строительства на земельном участке

1. Сведения о характерных точках контура вид объекта недвижимости (здание, сооружение, объект незавершенного строительства)

Здание
кадастровый номер (обозначение) 53:23:8624303:2036
Зона № –

Номер контура	Номера характерных точек контура	Существующие			Уточненные			Метод определения координат	Средняя квадратическая погрешность определения координат характерной точки (Mt), м	Формулы, примененные для расчета средней квадратической погрешности определения координат характерной точки (Mt), м
		Координаты, м		R, м	Координаты, м		R, м			
		X	Y		X	Y				
1	2	3	4	5	6	7	8	9	10	11
–	–	–	–	–	–	–	–	–	–	–

2. Характеристики здания, сооружения, объекта незавершенного строительства с кадастровым номером (обозначением) 53:23:8624303:2036

№ п/п	Наименование характеристики	Значение характеристики
1	2	3
1	Вид объекта недвижимости	Здание
2	Ранее присвоенный государственный учетный номер здания, сооружения, объекта незавершенного строительства (кадастровый, инвентарный или условный номер)	–

3	Кадастровый номер земельного участка (земельных участков), в границах которого (которых) расположено здание, сооружение, объект незавершенного строительства	–
4	Номер кадастрового квартала (кадастровых кварталов), в пределах которого (которых) расположено здание, сооружение, объект незавершенного строительства	53:23:8624303
5	Адрес здания, сооружения, объекта незавершенного строительства	–
	Местоположение здания, сооружения, объекта незавершенного строительства	Новгородская обл, Великий Новгород г
	Дополнительные сведения о местоположении	Новг.хладокombинат "Уют", ул.Северная, уч.42
6	Иные сведения	–

Описание местоположения здания, сооружения, объекта незавершенного строительства на земельном участке

**1. Сведения о характерных точках контура
вид объекта недвижимости (здание, сооружение, объект незавершенного строительства)**

Здание
кадастровый номер (обозначение) 53:23:8624303:2037
Зона № –

Номер контура	Номера характерных точек контура	Существующие			Уточненные			Метод определения координат	Средняя квадратическая погрешность определения координат характерной точки (Mt), м	Формулы, примененные для расчета средней квадратической погрешности определения координат характерной точки (Mt), м
		Координаты, м		R, м	Координаты, м		R, м			
		X	Y		X	Y				
1	2	3	4	5	6	7	8	9	10	11
–	–	–	–	–	–	–	–	–	–	–

2. Характеристики здания, сооружения, объекта незавершенного строительства с кадастровым номером (обозначением) 53:23:8624303:2037

№ п/п	Наименование характеристики	Значение характеристики
1	2	3

ура	терн ых точек конту ра	X	Y	X	Y	координ ат	титеск ая погреш ность опреде ления коорди нат характ ерной точки (Mt), м	средней квадратическо й погрешности определения координат характерной точки (Mt), м		
1	2	3	4	5	6	7	8	9	10	11
–	–	–	–	–	–	–	–	–	–	–

2. Характеристики здания, сооружения, объекта незавершенного строительства с кадастровым номером (обозначением) 53:23:8624303:2040

№ п/п	Наименование характеристики	Значение характеристики
1	2	3
1	Вид объекта недвижимости	Здание
2	Ранее присвоенный государственный учетный номер здания, сооружения, объекта незавершенного строительства (кадастровый, инвентарный или условный номер)	–
3	Кадастровый номер земельного участка (земельных участков), в границах которого (которых) расположено здание, сооружение, объект незавершенного строительства	–
4	Номер кадастрового квартала (кадастровых кварталов), в пределах которого (которых) расположено здание, сооружение, объект незавершенного строительства	53:23:8624303
5	Адрес здания, сооружения, объекта незавершенного строительства	–
	Местоположение здания, сооружения, объекта незавершенного строительства	Новгородская обл, Великий Новгород г, Лужское ш, гараж195 д
	Дополнительные сведения о местоположении	–
6	Иные сведения	–

Описание местоположения здания, сооружения, объекта незавершенного строительства на земельном участке

**1. Сведения о характерных точках контура
вид объекта недвижимости (здание, сооружение, объект незавершенного строительства)**

Здание
кадастровый номер (обозначение) 53:23:8624303:2044
Зона № –

Номер контура	Номера характерных точек контура	Существующие			Уточненные			Метод определения координат	Средняя квадратическая погрешность определения координат характерной точки (Mt), м	Формулы, примененные для расчета средней квадратической погрешности определения координат характерной точки (Mt), м
		Координаты, м		R, м	Координаты, м		R, м			
		X	Y		X	Y				
1	2	3	4	5	6	7	8	9	10	11
–	–	–	–	–	–	–	–	–	–	–

2. Характеристики здания, сооружения, объекта незавершенного строительства с кадастровым номером (обозначением) 53:23:8624303:2044

№ п/п	Наименование характеристики	Значение характеристики
1	2	3
1	Вид объекта недвижимости	Здание
2	Ранее присвоенный государственный учетный номер здания, сооружения, объекта незавершенного строительства (кадастровый, инвентарный или условный номер)	–
3	Кадастровый номер земельного участка (земельных участков), в границах которого (которых) расположено здание, сооружение, объект незавершенного строительства	–
4	Номер кадастрового квартала (кадастровых кварталов), в пределах которого (которых) расположено здание, сооружение, объект незавершенного строительства	53:23:8624303
5	Адрес здания, сооружения, объекта незавершенного строительства	–
	Местоположение здания,	Новгородская обл, Великий Новгород г, Лужское ш,

	сооружения, объекта незавершенного строительства	№19 гараж
	Дополнительные сведения о местоположении	—
6	Иные сведения	—

Описание местоположения здания, сооружения, объекта незавершенного строительства на земельном участке

**1. Сведения о характерных точках контура
вид объекта недвижимости (здание, сооружение, объект незавершенного строительства)
Здание
кадастровый номер (обозначение) 53:23:8624303:2045
Зона № —**

Номер контура	Номера характерных точек контура	Существующие			Уточненные			Метод определения координат	Средняя квадратическая погрешность определения координат характерной точки (Mt), м	Формулы, примененные для расчета средней квадратической погрешности определения координат характерной точки (Mt), м
		Координаты, м		R, м	Координаты, м		R, м			
		X	Y		X	Y				
1	2	3	4	5	6	7	8	9	10	11
—	—	—	—	—	—	—	—	—	—	—

2. Характеристики здания, сооружения, объекта незавершенного строительства с кадастровым номером (обозначением) 53:23:8624303:2045

№ п/п	Наименование характеристики	Значение характеристики
1	2	3
1	Вид объекта недвижимости	Здание
2	Ранее присвоенный государственный учетный номер здания, сооружения, объекта незавершенного строительства (кадастровый, инвентарный или условный номер)	—
3	Кадастровый номер земельного участка (земельных участков), в границах которого (которых) расположено здание, сооружение, объект незавершенного строительства	—
4	Номер кадастрового квартала (кадастровых кварталов), в	53:23:8624303

	пределах которого (которых) расположено здание, сооружение, объект незавершенного строительства	
5	Адрес здания, сооружения, объекта незавершенного строительства	–
	Местоположение здания, сооружения, объекта незавершенного строительства	Новгородская обл, Великий Новгород г, Лужское ш
	Дополнительные сведения о местоположении	Новгородская область, Великий Новгород, Лужское шоссе, основной комплекс, гараж №165
6	Иные сведения	–

Описание местоположения здания, сооружения, объекта незавершенного строительства на земельном участке

1. Сведения о характерных точках контура вид объекта недвижимости (здание, сооружение, объект незавершенного строительства)

Здание
кадастровый номер (обозначение) 53:23:8624303:2047
Зона № –

Номер контура	Номера характерных точек контура	Существующие			Уточненные			Метод определения координат	Средняя квадратическая погрешность определения координат характерной точки (Mt), м	Формулы, примененные для расчета средней квадратической погрешности определения координат характерной точки (Mt), м
		Координаты, м		R, м	Координаты, м		R, м			
		X	Y		X	Y				
1	2	3	4	5	6	7	8	9	10	11
–	–	–	–	–	–	–	–	–	–	–

2. Характеристики здания, сооружения, объекта незавершенного строительства с кадастровым номером (обозначением) 53:23:8624303:2047

№ п/п	Наименование характеристики	Значение характеристики
1	2	3
1	Вид объекта недвижимости	Здание
2	Ранее присвоенный государственный учетный номер здания, сооружения, объекта незавершенного строительства (кадастровый, инвентарный или условный номер)	–

3	Кадастровый номер земельного участка (земельных участков), в границах которого (которых) расположено здание, сооружение, объект незавершенного строительства	–
4	Номер кадастрового квартала (кадастровых кварталов), в пределах которого (которых) расположено здание, сооружение, объект незавершенного строительства	53:23:8624303
5	Адрес здания, сооружения, объекта незавершенного строительства	–
	Местоположение здания, сооружения, объекта незавершенного строительства	Новгородская обл, Великий Новгород г, Гск Уют тер, 11а гараж
	Дополнительные сведения о местоположении	Лужское шоссе
6	Иные сведения	–

Описание местоположения здания, сооружения, объекта незавершенного строительства на земельном участке

**1. Сведения о характерных точках контура
вид объекта недвижимости (здание, сооружение, объект незавершенного строительства)**

Здание
кадастровый номер (обозначение) 53:23:8624303:2049
Зона № –

Номер контура	Номера характерных точек контура	Существующие			Уточненные			Метод определения координат	Средняя квадратическая погрешность определения координат характерной точки (Mt), м	Формулы, примененные для расчета средней квадратической погрешности определения координат характерной точки (Mt), м
		Координаты, м		R, м	Координаты, м		R, м			
		X	Y		X	Y				
1	2	3	4	5	6	7	8	9	10	11
–	–	–	–	–	–	–	–	–	–	–

2. Характеристики здания, сооружения, объекта незавершенного строительства с кадастровым номером (обозначением) 53:23:8624303:2049

№ п/п	Наименование характеристики	Значение характеристики
1	2	3

ура	терн ых точек конту ра	X	Y	X	Y	X	Y	координ ат	тическ ая погреш ность опреде ления коорди нат характ ерной точки (Mt), м	средней квадратическо й погрешности определения координат характерной точки (Mt), м
1	2	3	4	5	6	7	8	9	10	11
–	–	–	–	–	–	–	–	–	–	–

2. Характеристики здания, сооружения, объекта незавершенного строительства с кадастровым номером (обозначением) 53:23:8624303:2052

№ п/п	Наименование характеристики	Значение характеристики
1	2	3
1	Вид объекта недвижимости	Здание
2	Ранее присвоенный государственный учетный номер здания, сооружения, объекта незавершенного строительства (кадастровый, инвентарный или условный номер)	–
3	Кадастровый номер земельного участка (земельных участков), в границах которого (которых) расположено здание, сооружение, объект незавершенного строительства	–
4	Номер кадастрового квартала (кадастровых кварталов), в пределах которого (которых) расположено здание, сооружение, объект незавершенного строительства	53:23:8624303
5	Адрес здания, сооружения, объекта незавершенного строительства	–
	Местоположение здания, сооружения, объекта незавершенного строительства	Новгородская обл, Великий Новгород г, Лужское ш, 229Г гараж
	Дополнительные сведения о местоположении	–
6	Иные сведения	–

Описание местоположения здания, сооружения, объекта незавершенного строительства на земельном участке

**1. Сведения о характерных точках контура
вид объекта недвижимости (здание, сооружение, объект незавершенного строительства)**

Здание

кадастровый номер (обозначение) 53:23:8624303:2053

Зона № –

Номер контура	Номера характерных точек контура	Существующие			Уточненные			Метод определения координат	Средняя квадратическая погрешность определения координат характерной точки (Mt), м	Формулы, примененные для расчета средней квадратической погрешности определения координат характерной точки (Mt), м
		Координаты, м		R, м	Координаты, м		R, м			
		X	Y		X	Y				
1	2	3	4	5	6	7	8	9	10	11
–	–	–	–	–	–	–	–	–	–	–

2. Характеристики здания, сооружения, объекта незавершенного строительства с кадастровым номером (обозначением) 53:23:8624303:2053

№ п/п	Наименование характеристики	Значение характеристики
1	2	3
1	Вид объекта недвижимости	Здание
2	Ранее присвоенный государственный учетный номер здания, сооружения, объекта незавершенного строительства (кадастровый, инвентарный или условный номер)	–
3	Кадастровый номер земельного участка (земельных участков), в границах которого (которых) расположено здание, сооружение, объект незавершенного строительства	–
4	Номер кадастрового квартала (кадастровых кварталов), в пределах которого (которых) расположено здание, сооружение, объект незавершенного строительства	53:23:8624303
5	Адрес здания, сооружения, объекта незавершенного строительства	–
	Местоположение здания,	Новгородская обл, Великий Новгород г

	сооружения, объекта незавершенного строительства	
	Дополнительные сведения о местоположении	по Лужскому шоссе (кв. 243), ГСК "Вече", комплекс 1 блок 2, гараж № 98
6	Иные сведения	—

Описание местоположения здания, сооружения, объекта незавершенного строительства на земельном участке

**1. Сведения о характерных точках контура
вид объекта недвижимости (здание, сооружение, объект незавершенного строительства)
Здание
кадастровый номер (обозначение) 53:23:8624303:2055
Зона № —**

Номер контура	Номера характерных точек контура	Существующие			Уточненные			Метод определения координат	Средняя квадратическая погрешность определения координат характерной точки (Mt), м	Формулы, примененные для расчета средней квадратической погрешности определения координат характерной точки (Mt), м
		Координаты, м		R, м	Координаты, м		R, м			
		X	Y		X	Y				
1	2	3	4	5	6	7	8	9	10	11
—	—	—	—	—	—	—	—	—	—	—

2. Характеристики здания, сооружения, объекта незавершенного строительства с кадастровым номером (обозначением) 53:23:8624303:2055

№ п/п	Наименование характеристики	Значение характеристики
1	2	3
1	Вид объекта недвижимости	Здание
2	Ранее присвоенный государственный учетный номер здания, сооружения, объекта незавершенного строительства (кадастровый, инвентарный или условный номер)	—
3	Кадастровый номер земельного участка (земельных участков), в границах которого (которых) расположено здание, сооружение, объект незавершенного строительства	—
4	Номер кадастрового квартала (кадастровых кварталов), в	53:23:8624303

	пределах которого (которых) расположено здание, сооружение, объект незавершенного строительства	
5	Адрес здания, сооружения, объекта незавершенного строительства	–
	Местоположение здания, сооружения, объекта незавершенного строительства	Новгородская обл, Великий Новгород г
	Дополнительные сведения о местоположении	гараж № 333 по Лужскому шоссе в основном комплексе
6	Иные сведения	–

Описание местоположения здания, сооружения, объекта незавершенного строительства на земельном участке

1. Сведения о характерных точках контура вид объекта недвижимости (здание, сооружение, объект незавершенного строительства)

Здание
кадастровый номер (обозначение) 53:23:8624303:2059
Зона № –

Номер контура	Номера характерных точек контура	Существующие			Уточненные			Метод определения координат	Средняя квадратическая погрешность определения координат характерной точки (Mt), м	Формулы, примененные для расчета средней квадратической погрешности определения координат характерной точки (Mt), м
		Координаты, м		R, м	Координаты, м		R, м			
		X	Y		X	Y				
1	2	3	4	5	6	7	8	9	10	11
–	–	–	–	–	–	–	–	–	–	–

2. Характеристики здания, сооружения, объекта незавершенного строительства с кадастровым номером (обозначением) 53:23:8624303:2059

№ п/п	Наименование характеристики	Значение характеристики
1	2	3
1	Вид объекта недвижимости	Здание
2	Ранее присвоенный государственный учетный номер здания, сооружения, объекта незавершенного строительства (кадастровый, инвентарный или условный номер)	–

3	Кадастровый номер земельного участка (земельных участков), в границах которого (которых) расположено здание, сооружение, объект незавершенного строительства	–
4	Номер кадастрового квартала (кадастровых кварталов), в пределах которого (которых) расположено здание, сооружение, объект незавершенного строительства	53:23:8624303
5	Адрес здания, сооружения, объекта незавершенного строительства	–
	Местоположение здания, сооружения, объекта незавершенного строительства	Новгородская обл, Великий Новгород г, Уют Гск, 31 гараж
	Дополнительные сведения о местоположении	–
6	Иные сведения	–

Описание местоположения здания, сооружения, объекта незавершенного строительства на земельном участке

1. Сведения о характерных точках контура вид объекта недвижимости (здание, сооружение, объект незавершенного строительства)

Здание
кадастровый номер (обозначение) 53:23:8624303:2060
 Зона № –

Номер контура	Номера характерных точек контура	Существующие			Уточненные			Метод определения координат	Средняя квадратическая погрешность определения координат характерной точки (Mt), м	Формулы, примененные для расчета средней квадратической погрешности определения координат характерной точки (Mt), м
		Координаты, м		R, м	Координаты, м		R, м			
		X	Y		X	Y				
1	2	3	4	5	6	7	8	9	10	11
–	–	–	–	–	–	–	–	–	–	–

2. Характеристики здания, сооружения, объекта незавершенного строительства с кадастровым номером (обозначением) 53:23:8624303:2060

№ п/п	Наименование характеристики	Значение характеристики
1	2	3

ура	терн ых точек конту ра	X	Y	X	Y	координ ат	тическ ая погреш ность опреде ления коорди нат характ ерной точки (Mt), м	средней квадратическо й погрешности определения координат характерной точки (Mt), м		
1	2	3	4	5	6	7	8	9	10	11
–	–	–	–	–	–	–	–	–	–	–

2. Характеристики здания, сооружения, объекта незавершенного строительства с кадастровым номером (обозначением) 53:23:8624303:2062

№ п/п	Наименование характеристики	Значение характеристики
1	2	3
1	Вид объекта недвижимости	Здание
2	Ранее присвоенный государственный учетный номер здания, сооружения, объекта незавершенного строительства (кадастровый, инвентарный или условный номер)	–
3	Кадастровый номер земельного участка (земельных участков), в границах которого (которых) расположено здание, сооружение, объект незавершенного строительства	–
4	Номер кадастрового квартала (кадастровых кварталов), в пределах которого (которых) расположено здание, сооружение, объект незавершенного строительства	53:23:8624303
5	Адрес здания, сооружения, объекта незавершенного строительства	–
	Местоположение здания, сооружения, объекта незавершенного строительства	Новгородская обл, Великий Новгород город, Гск Уют территория, 16а гараж
	Дополнительные сведения о местоположении	Российская Федерация
6	Иные сведения	–

Описание местоположения здания, сооружения, объекта незавершенного строительства на земельном участке

**1. Сведения о характерных точках контура
вид объекта недвижимости (здание, сооружение, объект незавершенного строительства)**

Здание

кадастровый номер (обозначение) 53:23:8624303:2064

Зона № –

Номер контура	Номера характерных точек контура	Существующие			Уточненные			Метод определения координат	Средняя квадратическая погрешность определения координат характерной точки (Mt), м	Формулы, примененные для расчета средней квадратической погрешности определения координат характерной точки (Mt), м
		Координаты, м		R, м	Координаты, м		R, м			
		X	Y		X	Y				
1	2	3	4	5	6	7	8	9	10	11
–	–	–	–	–	–	–	–	–	–	–

2. Характеристики здания, сооружения, объекта незавершенного строительства с кадастровым номером (обозначением) 53:23:8624303:2064

№ п/п	Наименование характеристики	Значение характеристики
1	2	3
1	Вид объекта недвижимости	Здание
2	Ранее присвоенный государственный учетный номер здания, сооружения, объекта незавершенного строительства (кадастровый, инвентарный или условный номер)	–
3	Кадастровый номер земельного участка (земельных участков), в границах которого (которых) расположено здание, сооружение, объект незавершенного строительства	–
4	Номер кадастрового квартала (кадастровых кварталов), в пределах которого (которых) расположено здание, сооружение, объект незавершенного строительства	53:23:8624303
5	Адрес здания, сооружения, объекта незавершенного строительства	–
	Местоположение здания,	Новгородская обл, Великий Новгород г, Лужское ш, 46

	сооружения, объекта незавершенного строительства	гараж
	Дополнительные сведения о местоположении	ГСК "Скат"
6	Иные сведения	—

Описание местоположения здания, сооружения, объекта незавершенного строительства на земельном участке

**1. Сведения о характерных точках контура
вид объекта недвижимости (здание, сооружение, объект незавершенного строительства)
Здание
кадастровый номер (обозначение) 53:23:8624303:2065
Зона № —**

Номер контура	Номера характерных точек контура	Существующие			Уточненные			Метод определения координат	Средняя квадратическая погрешность определения координат характерной точки (Mt), м	Формулы, примененные для расчета средней квадратической погрешности определения координат характерной точки (Mt), м
		Координаты, м		R, м	Координаты, м		R, м			
		X	Y		X	Y				
1	2	3	4	5	6	7	8	9	10	11
—	—	—	—	—	—	—	—	—	—	—

2. Характеристики здания, сооружения, объекта незавершенного строительства с кадастровым номером (обозначением) 53:23:8624303:2065

№ п/п	Наименование характеристики	Значение характеристики
1	2	3
1	Вид объекта недвижимости	Здание
2	Ранее присвоенный государственный учетный номер здания, сооружения, объекта незавершенного строительства (кадастровый, инвентарный или условный номер)	—
3	Кадастровый номер земельного участка (земельных участков), в границах которого (которых) расположено здание, сооружение, объект незавершенного строительства	—
4	Номер кадастрового квартала (кадастровых кварталов), в	53:23:8624303

	пределах которого (которых) расположено здание, сооружение, объект незавершенного строительства	
5	Адрес здания, сооружения, объекта незавершенного строительства	–
	Местоположение здания, сооружения, объекта незавершенного строительства	Новгородская обл, Великий Новгород городской округ, Великий Новгород город, Гск Азот-6 территория, 75 гараж
	Дополнительные сведения о местоположении	Российская Федерация
6	Иные сведения	–

Описание местоположения здания, сооружения, объекта незавершенного строительства на земельном участке

1. Сведения о характерных точках контура вид объекта недвижимости (здание, сооружение, объект незавершенного строительства)

Здание
кадастровый номер (обозначение) 53:23:8624303:2066
Зона № –

Номер контура	Номера характерных точек контура	Существующие			Уточненные			Метод определения координат	Средняя квадратическая погрешность определения координат характерной точки (Mt), м	Формулы, примененные для расчета средней квадратической погрешности определения координат характерной точки (Mt), м
		Координаты, м		R, м	Координаты, м		R, м			
		X	Y		X	Y				
1	2	3	4	5	6	7	8	9	10	11
–	–	–	–	–	–	–	–	–	–	–

2. Характеристики здания, сооружения, объекта незавершенного строительства с кадастровым номером (обозначением) 53:23:8624303:2066

№ п/п	Наименование характеристики	Значение характеристики
1	2	3
1	Вид объекта недвижимости	Здание
2	Ранее присвоенный государственный учетный номер здания, сооружения, объекта незавершенного строительства (кадастровый, инвентарный или условный номер)	–

3	Кадастровый номер земельного участка (земельных участков), в границах которого (которых) расположено здание, сооружение, объект незавершенного строительства	–
4	Номер кадастрового квартала (кадастровых кварталов), в пределах которого (которых) расположено здание, сооружение, объект незавершенного строительства	53:23:8624303
5	Адрес здания, сооружения, объекта незавершенного строительства	–
	Местоположение здания, сооружения, объекта незавершенного строительства	Новгородская обл, Великий Новгород г, Лужское ш
	Дополнительные сведения о местоположении	–
6	Иные сведения	–

Описание местоположения здания, сооружения, объекта незавершенного строительства на земельном участке

1. Сведения о характерных точках контура вид объекта недвижимости (здание, сооружение, объект незавершенного строительства)

Здание
кадастровый номер (обозначение) 53:23:8624303:2067
Зона № –

Номер контура	Номера характерных точек контура	Существующие			Уточненные			Метод определения координат	Средняя квадратическая погрешность определения координат характерной точки (Mt), м	Формулы, примененные для расчета средней квадратической погрешности определения координат характерной точки (Mt), м
		Координаты, м		R, м	Координаты, м		R, м			
		X	Y		X	Y				
1	2	3	4	5	6	7	8	9	10	11
–	–	–	–	–	–	–	–	–	–	–

2. Характеристики здания, сооружения, объекта незавершенного строительства с кадастровым номером (обозначением) 53:23:8624303:2067

№ п/п	Наименование характеристики	Значение характеристики
1	2	3

ура	терн ых точек конту ра	X	Y	X	Y	координ ат	тическ ая погреш ность опреде ления коорди нат характ ерной точки (Mt), м	средней квадратическо й погрешности определения координат характерной точки (Mt), м		
1	2	3	4	5	6	7	8	9	10	11
–	–	–	–	–	–	–	–	–	–	–

2. Характеристики здания, сооружения, объекта незавершенного строительства с кадастровым номером (обозначением) 53:23:8624303:2069

№ п/п	Наименование характеристики	Значение характеристики
1	2	3
1	Вид объекта недвижимости	Здание
2	Ранее присвоенный государственный учетный номер здания, сооружения, объекта незавершенного строительства (кадастровый, инвентарный или условный номер)	–
3	Кадастровый номер земельного участка (земельных участков), в границах которого (которых) расположено здание, сооружение, объект незавершенного строительства	–
4	Номер кадастрового квартала (кадастровых кварталов), в пределах которого (которых) расположено здание, сооружение, объект незавершенного строительства	53:23:8624303
5	Адрес здания, сооружения, объекта незавершенного строительства	–
	Местоположение здания, сооружения, объекта незавершенного строительства	Новгородская обл, Великий Новгород городской округ, Великий Новгород город, Лужское шоссе, 83 гараж
	Дополнительные сведения о местоположении	Российская Федерация
6	Иные сведения	–

Описание местоположения здания, сооружения, объекта незавершенного строительства на земельном участке

**1. Сведения о характерных точках контура
вид объекта недвижимости (здание, сооружение, объект незавершенного строительства)**

Здание

кадастровый номер (обозначение) 53:23:8624303:2070

Зона № –

Номер контура	Номера характерных точек контура	Существующие			Уточненные			Метод определения координат	Средняя квадратическая погрешность определения координат характерной точки (Mt), м	Формулы, примененные для расчета средней квадратической погрешности определения координат характерной точки (Mt), м
		Координаты, м		R, м	Координаты, м		R, м			
		X	Y		X	Y				
1	2	3	4	5	6	7	8	9	10	11
–	–	–	–	–	–	–	–	–	–	–

2. Характеристики здания, сооружения, объекта незавершенного строительства с кадастровым номером (обозначением) 53:23:8624303:2070

№ п/п	Наименование характеристики	Значение характеристики
1	2	3
1	Вид объекта недвижимости	Здание
2	Ранее присвоенный государственный учетный номер здания, сооружения, объекта незавершенного строительства (кадастровый, инвентарный или условный номер)	–
3	Кадастровый номер земельного участка (земельных участков), в границах которого (которых) расположено здание, сооружение, объект незавершенного строительства	–
4	Номер кадастрового квартала (кадастровых кварталов), в пределах которого (которых) расположено здание, сооружение, объект незавершенного строительства	53:23:8624303
5	Адрес здания, сооружения, объекта незавершенного строительства	–
	Местоположение здания,	Новгородская обл, Великий Новгород городской округ,

	сооружения, объекта незавершенного строительства	Великий Новгород город
	Дополнительные сведения о местоположении	Российская Федерация
6	Иные сведения	—

Описание местоположения здания, сооружения, объекта незавершенного строительства на земельном участке

**1. Сведения о характерных точках контура
вид объекта недвижимости (здание, сооружение, объект незавершенного строительства)
Здание
кадастровый номер (обозначение) 53:23:8624303:2071
Зона № —**

Номер контура	Номера характерных точек контура	Существующие			Уточненные			Метод определения координат	Средняя квадратическая погрешность определения координат характерной точки (Mt), м	Формулы, примененные для расчета средней квадратической погрешности определения координат характерной точки (Mt), м
		Координаты, м		R, м	Координаты, м		R, м			
		X	Y		X	Y				
1	2	3	4	5	6	7	8	9	10	11
—	—	—	—	—	—	—	—	—	—	—

2. Характеристики здания, сооружения, объекта незавершенного строительства с кадастровым номером (обозначением) 53:23:8624303:2071

№ п/п	Наименование характеристики	Значение характеристики
1	2	3
1	Вид объекта недвижимости	Здание
2	Ранее присвоенный государственный учетный номер здания, сооружения, объекта незавершенного строительства (кадастровый, инвентарный или условный номер)	—
3	Кадастровый номер земельного участка (земельных участков), в границах которого (которых) расположено здание, сооружение, объект незавершенного строительства	—
4	Номер кадастрового квартала (кадастровых кварталов), в	53:23:8624303

	пределах которого (которых) расположено здание, сооружение, объект незавершенного строительства	
5	Адрес здания, сооружения, объекта незавершенного строительства	–
	Местоположение здания, сооружения, объекта незавершенного строительства	Новгородская обл, Великий Новгород городской округ, Великий Новгород город, Лужское шоссе, 104 гараж
	Дополнительные сведения о местоположении	Российская Федерация
6	Иные сведения	–

Описание местоположения здания, сооружения, объекта незавершенного строительства на земельном участке

**1. Сведения о характерных точках контура
вид объекта недвижимости (здание, сооружение, объект незавершенного строительства)**

Здание
кадастровый номер (обозначение) 53:23:8624303:2075
Зона № –

Номер контура	Номера характерных точек контура	Существующие			Уточненные			Метод определения координат	Средняя квадратическая погрешность определения координат характерной точки (Mt), м	Формулы, примененные для расчета средней квадратической погрешности определения координат характерной точки (Mt), м
		Координаты, м		R, м	Координаты, м		R, м			
		X	Y		X	Y				
1	2	3	4	5	6	7	8	9	10	11
–	–	–	–	–	–	–	–	–	–	–

2. Характеристики здания, сооружения, объекта незавершенного строительства с кадастровым номером (обозначением) 53:23:8624303:2075

№ п/п	Наименование характеристики	Значение характеристики
1	2	3
1	Вид объекта недвижимости	Здание
2	Ранее присвоенный государственный учетный номер здания, сооружения, объекта незавершенного строительства (кадастровый, инвентарный или условный номер)	–

3	Кадастровый номер земельного участка (земельных участков), в границах которого (которых) расположено здание, сооружение, объект незавершенного строительства	–
4	Номер кадастрового квартала (кадастровых кварталов), в пределах которого (которых) расположено здание, сооружение, объект незавершенного строительства	53:23:8624303
5	Адрес здания, сооружения, объекта незавершенного строительства	–
	Местоположение здания, сооружения, объекта незавершенного строительства	Новгородская обл, Великий Новгород г, Лужское ш, 113 гараж
	Дополнительные сведения о местоположении	Российская Федерация, городской округ Великий Новгород
6	Иные сведения	–

Описание местоположения здания, сооружения, объекта незавершенного строительства на земельном участке

**1. Сведения о характерных точках контура
вид объекта недвижимости (здание, сооружение, объект незавершенного строительства)**

Здание
кадастровый номер (обозначение) 53:23:8624303:2076
Зона № –

Номер контура	Номера характерных точек контура	Существующие			Уточненные			Метод определения координат	Средняя квадратическая погрешность определения координат характерной точки (Mt), м	Формулы, примененные для расчета средней квадратической погрешности определения координат характерной точки (Mt), м
		Координаты, м		R, м	Координаты, м		R, м			
		X	Y		X	Y				
1	2	3	4	5	6	7	8	9	10	11
–	–	–	–	–	–	–	–	–	–	–

2. Характеристики здания, сооружения, объекта незавершенного строительства с кадастровым номером (обозначением) 53:23:8624303:2076

№ п/п	Наименование характеристики	Значение характеристики
1	2	3

ура	терн ых точек конту ра	X	Y	X	Y	координ ат	тическ ая погреш ность опреде ления коорди нат характ ерной точки (Mt), м	средней квадратическо й погрешности определения координат характерной точки (Mt), м		
1	2	3	4	5	6	7	8	9	10	11
–	–	–	–	–	–	–	–	–	–	–

2. Характеристики здания, сооружения, объекта незавершенного строительства с кадастровым номером (обозначением) 53:23:8624303:2079

№ п/п	Наименование характеристики	Значение характеристики
1	2	3
1	Вид объекта недвижимости	Здание
2	Ранее присвоенный государственный учетный номер здания, сооружения, объекта незавершенного строительства (кадастровый, инвентарный или условный номер)	–
3	Кадастровый номер земельного участка (земельных участков), в границах которого (которых) расположено здание, сооружение, объект незавершенного строительства	–
4	Номер кадастрового квартала (кадастровых кварталов), в пределах которого (которых) расположено здание, сооружение, объект незавершенного строительства	53:23:8624303
5	Адрес здания, сооружения, объекта незавершенного строительства	–
	Местоположение здания, сооружения, объекта незавершенного строительства	Новгородская обл, Великий Новгород г, Великий Новгород город, Лужское шоссе, 159 гараж
	Дополнительные сведения о местоположении	ГСК "ОЯ-22/2"
6	Иные сведения	–

Описание местоположения здания, сооружения, объекта незавершенного строительства на земельном участке

**1. Сведения о характерных точках контура
вид объекта недвижимости (здание, сооружение, объект незавершенного строительства)**

Здание
кадастровый номер (обозначение) 53:23:8624303:2080
Зона № –

Номер контура	Номер характерных точек контура	Существующие			Уточненные			Метод определения координат	Средняя квадратическая погрешность определения координат характерной точки (Mt), м	Формулы, примененные для расчета средней квадратической погрешности определения координат характерной точки (Mt), м
		Координаты, м		R, м	Координаты, м		R, м			
		X	Y		X	Y				
1	2	3	4	5	6	7	8	9	10	11
–	–	–	–	–	–	–	–	–	–	–

2. Характеристики здания, сооружения, объекта незавершенного строительства с кадастровым номером (обозначением) 53:23:8624303:2080

№ п/п	Наименование характеристики	Значение характеристики
1	2	3
1	Вид объекта недвижимости	Здание
2	Ранее присвоенный государственный учетный номер здания, сооружения, объекта незавершенного строительства (кадастровый, инвентарный или условный номер)	–
3	Кадастровый номер земельного участка (земельных участков), в границах которого (которых) расположено здание, сооружение, объект незавершенного строительства	–
4	Номер кадастрового квартала (кадастровых кварталов), в пределах которого (которых) расположено здание, сооружение, объект незавершенного строительства	53:23:8624303
5	Адрес здания, сооружения, объекта незавершенного строительства	Новгородская обл, Великий Новгород г, Гаражный комплекск Азот-2 тер, 72 гараж
	Местоположение здания,	–

	сооружения, объекта незавершенного строительства	
	Дополнительные сведения о местоположении	—
6	Иные сведения	—

Описание местоположения здания, сооружения, объекта незавершенного строительства на земельном участке

**1. Сведения о характерных точках контура
вид объекта недвижимости (здание, сооружение, объект незавершенного строительства)
Здание
кадастровый номер (обозначение) 53:23:8624303:2081
Зона № —**

Номер контура	Номера характерных точек контура	Существующие			Уточненные			Метод определения координат	Средняя квадратическая погрешность определения координат характерной точки (Mt), м	Формулы, примененные для расчета средней квадратической погрешности определения координат характерной точки (Mt), м
		Координаты, м		R, м	Координаты, м		R, м			
		X	Y		X	Y				
1	2	3	4	5	6	7	8	9	10	11
—	—	—	—	—	—	—	—	—	—	—

2. Характеристики здания, сооружения, объекта незавершенного строительства с кадастровым номером (обозначением) 53:23:8624303:2081

№ п/п	Наименование характеристики	Значение характеристики
1	2	3
1	Вид объекта недвижимости	Здание
2	Ранее присвоенный государственный учетный номер здания, сооружения, объекта незавершенного строительства (кадастровый, инвентарный или условный номер)	—
3	Кадастровый номер земельного участка (земельных участков), в границах которого (которых) расположено здание, сооружение, объект незавершенного строительства	—
4	Номер кадастрового квартала (кадастровых кварталов), в	53:23:8624303

	пределах которого (которых) расположено здание, сооружение, объект незавершенного строительства	
5	Адрес здания, сооружения, объекта незавершенного строительства	—
	Местоположение здания, сооружения, объекта незавершенного строительства	Новгородская обл, Великий Новгород г, 179в гараж
	Дополнительные сведения о местоположении	Российская Федерация, городской округ Великий Новгород, территория Основной комплекс индивидуальных гаражей по Лужскому шоссе
6	Иные сведения	—

Описание местоположения здания, сооружения, объекта незавершенного строительства на земельном участке

**1. Сведения о характерных точках контура
вид объекта недвижимости (здание, сооружение, объект незавершенного строительства)**

Здание
кадастровый номер (обозначение) 53:23:8624303:2082
Зона № —

Номер контура	Номера характерных точек контура	Существующие			Уточненные			Метод определения координат	Средняя квадратическая погрешность определения координат характерной точки (Mt), м	Формулы, примененные для расчета средней квадратической погрешности определения координат характерной точки (Mt), м
		Координаты, м		R, м	Координаты, м		R, м			
		X	Y		X	Y				
1	2	3	4	5	6	7	8	9	10	11
—	—	—	—	—	—	—	—	—	—	—

2. Характеристики здания, сооружения, объекта незавершенного строительства с кадастровым номером (обозначением) 53:23:8624303:2082

№ п/п	Наименование характеристики	Значение характеристики
1	2	3
1	Вид объекта недвижимости	Здание
2	Ранее присвоенный государственный учетный номер здания, сооружения, объекта незавершенного строительства (кадастровый, инвентарный или условный)	—

	номер)	
3	Кадастровый номер земельного участка (земельных участков), в границах которого (которых) расположено здание, сооружение, объект незавершенного строительства	—
4	Номер кадастрового квартала (кадастровых кварталов), в пределах которого (которых) расположено здание, сооружение, объект незавершенного строительства	53:23:8624303
5	Адрес здания, сооружения, объекта незавершенного строительства	—
	Местоположение здания, сооружения, объекта незавершенного строительства	Новгородская обл, Великий Новгород г, Лужское ш, 18 гараж
	Дополнительные сведения о местоположении	Российская Федерация
6	Иные сведения	—

Описание местоположения здания, сооружения, объекта незавершенного строительства на земельном участке

**1. Сведения о характерных точках контура
вид объекта недвижимости (здание, сооружение, объект незавершенного строительства)**

Здание
кадастровый номер (обозначение) 53:23:8624303:2084
Зона № —

Номер контура	Номера характерных точек контура	Существующие			Уточненные			Метод определения координат	Средняя квадратическая погрешность определения координат характерной точки (Mt), м	Формулы, примененные для расчета средней квадратической погрешности определения координат характерной точки (Mt), м
		Координаты, м		R, м	Координаты, м		R, м			
		X	Y		X	Y				
1	2	3	4	5	6	7	8	9	10	11
—	—	—	—	—	—	—	—	—	—	—

2. Характеристики здания, сооружения, объекта незавершенного строительства с кадастровым номером (обозначением) 53:23:8624303:2084

№ п/п	Наименование характеристики	Значение характеристики
-------	-----------------------------	-------------------------

ура	терн ых точек конту ра	X	Y	X	Y	координ ат	тическ ая погреш ность опреде ления коорди нат характ ерной точки (Mt), м	средней квадратическо й погрешности определения координат характерной точки (Mt), м		
1	2	3	4	5	6	7	8	9	10	11
–	–	–	–	–	–	–	–	–	–	–

2. Характеристики здания, сооружения, объекта незавершенного строительства с кадастровым номером (обозначением) 53:23:8624303:2088

№ п/п	Наименование характеристики	Значение характеристики
1	2	3
1	Вид объекта недвижимости	Здание
2	Ранее присвоенный государственный учетный номер здания, сооружения, объекта незавершенного строительства (кадастровый, инвентарный или условный номер)	–
3	Кадастровый номер земельного участка (земельных участков), в границах которого (которых) расположено здание, сооружение, объект незавершенного строительства	–
4	Номер кадастрового квартала (кадастровых кварталов), в пределах которого (которых) расположено здание, сооружение, объект незавершенного строительства	53:23:8624303
5	Адрес здания, сооружения, объекта незавершенного строительства	–
	Местоположение здания, сооружения, объекта незавершенного строительства	Новгородская обл, Великий Новгород г, Лужское ш, 32 гараж
	Дополнительные сведения о местоположении	ГЭЖ "Контур"
6	Иные сведения	–

Описание местоположения здания, сооружения, объекта незавершенного строительства на земельном участке

**1. Сведения о характерных точках контура
вид объекта недвижимости (здание, сооружение, объект незавершенного строительства)**

Здание
кадастровый номер (обозначение) 53:23:8624303:2089
Зона № –

Номер контура	Номера характерных точек контура	Существующие			Уточненные			Метод определения координат	Средняя квадратическая погрешность определения координат характерной точки (Mt), м	Формулы, примененные для расчета средней квадратической погрешности определения координат характерной точки (Mt), м
		Координаты, м		R, м	Координаты, м		R, м			
		X	Y		X	Y				
1	2	3	4	5	6	7	8	9	10	11
–	–	–	–	–	–	–	–	–	–	–

2. Характеристики здания, сооружения, объекта незавершенного строительства с кадастровым номером (обозначением) 53:23:8624303:2089

№ п/п	Наименование характеристики	Значение характеристики
1	2	3
1	Вид объекта недвижимости	Здание
2	Ранее присвоенный государственный учетный номер здания, сооружения, объекта незавершенного строительства (кадастровый, инвентарный или условный номер)	–
3	Кадастровый номер земельного участка (земельных участков), в границах которого (которых) расположено здание, сооружение, объект незавершенного строительства	–
4	Номер кадастрового квартала (кадастровых кварталов), в пределах которого (которых) расположено здание, сооружение, объект незавершенного строительства	53:23:8624303
5	Адрес здания, сооружения, объекта незавершенного строительства	–
	Местоположение здания,	Новгородская обл, Великий Новгород г, Лужское ш

	сооружения, объекта незавершенного строительства	
	Дополнительные сведения о местоположении	ГСК "Вече" 1 комплекс 2 блок, гараж №108а
6	Иные сведения	—

Описание местоположения здания, сооружения, объекта незавершенного строительства на земельном участке

**1. Сведения о характерных точках контура
вид объекта недвижимости (здание, сооружение, объект незавершенного строительства)
Здание
кадастровый номер (обозначение) 53:23:8624303:2090
Зона № —**

Номер контура	Номера характерных точек контура	Существующие			Уточненные			Метод определения координат	Средняя квадратическая погрешность определения координат характерной точки (Mt), м	Формулы, примененные для расчета средней квадратической погрешности определения координат характерной точки (Mt), м
		Координаты, м		R, м	Координаты, м		R, м			
		X	Y		X	Y				
1	2	3	4	5	6	7	8	9	10	11
—	—	—	—	—	—	—	—	—	—	—

2. Характеристики здания, сооружения, объекта незавершенного строительства с кадастровым номером (обозначением) 53:23:8624303:2090

№ п/п	Наименование характеристики	Значение характеристики
1	2	3
1	Вид объекта недвижимости	Здание
2	Ранее присвоенный государственный учетный номер здания, сооружения, объекта незавершенного строительства (кадастровый, инвентарный или условный номер)	—
3	Кадастровый номер земельного участка (земельных участков), в границах которого (которых) расположено здание, сооружение, объект незавершенного строительства	—
4	Номер кадастрового квартала (кадастровых кварталов), в	53:23:8624303

	пределах которого (которых) расположено здание, сооружение, объект незавершенного строительства	
5	Адрес здания, сооружения, объекта незавершенного строительства	–
	Местоположение здания, сооружения, объекта незавершенного строительства	Новгородская обл, Великий Новгород г, 6 гараж
	Дополнительные сведения о местоположении	Лужское шоссе, ГСК Вече, комплекс 1, блок 1
6	Иные сведения	–

Описание местоположения здания, сооружения, объекта незавершенного строительства на земельном участке

1. Сведения о характерных точках контура вид объекта недвижимости (здание, сооружение, объект незавершенного строительства)

Здание
кадастровый номер (обозначение) 53:23:8624303:2091
Зона № –

Номер контура	Номера характерных точек контура	Существующие			Уточненные			Метод определения координат	Средняя квадратическая погрешность определения координат характерной точки (Mt), м	Формулы, примененные для расчета средней квадратической погрешности определения координат характерной точки (Mt), м
		Координаты, м		R, м	Координаты, м		R, м			
		X	Y		X	Y				
1	2	3	4	5	6	7	8	9	10	11
–	–	–	–	–	–	–	–	–	–	–

2. Характеристики здания, сооружения, объекта незавершенного строительства с кадастровым номером (обозначением) 53:23:8624303:2091

№ п/п	Наименование характеристики	Значение характеристики
1	2	3
1	Вид объекта недвижимости	Здание
2	Ранее присвоенный государственный учетный номер здания, сооружения, объекта незавершенного строительства (кадастровый, инвентарный или условный номер)	–

3	Кадастровый номер земельного участка (земельных участков), в границах которого (которых) расположено здание, сооружение, объект незавершенного строительства	–
4	Номер кадастрового квартала (кадастровых кварталов), в пределах которого (которых) расположено здание, сооружение, объект незавершенного строительства	53:23:8624303
5	Адрес здания, сооружения, объекта незавершенного строительства	–
	Местоположение здания, сооружения, объекта незавершенного строительства	Новгородская обл, Великий Новгород г, 54а гараж
	Дополнительные сведения о местоположении	городской округ Великий Новгород, территория Гск Вече Комплекс 1 блок 2
6	Иные сведения	–

Описание местоположения здания, сооружения, объекта незавершенного строительства на земельном участке

**1. Сведения о характерных точках контура
вид объекта недвижимости (здание, сооружение, объект незавершенного строительства)**

Здание
кадастровый номер (обозначение) 53:23:8624303:2094
Зона № –

Номер контура	Номера характерных точек контура	Существующие			Уточненные			Метод определения координат	Средняя квадратическая погрешность определения координат характерной точки (Mt), м	Формулы, примененные для расчета средней квадратической погрешности определения координат характерной точки (Mt), м
		Координаты, м		R, м	Координаты, м		R, м			
		X	Y		X	Y				
1	2	3	4	5	6	7	8	9	10	11
–	–	–	–	–	–	–	–	–	–	–

2. Характеристики здания, сооружения, объекта незавершенного строительства с кадастровым номером (обозначением) 53:23:8624303:2094

№ п/п	Наименование характеристики	Значение характеристики
1	2	3

ура	терн ых точек конту ра	X	Y	X	Y	X	Y	координ ат	тическ ая погреш ность опреде ления коорди нат характ ерной точки (Mt), м	средней квадратическо й погрешности определения координат характерной точки (Mt), м
1	2	3	4	5	6	7	8	9	10	11
–	–	–	–	–	–	–	–	–	–	–

2. Характеристики здания, сооружения, объекта незавершенного строительства с кадастровым номером (обозначением) 53:23:8624303:2097

№ п/п	Наименование характеристики	Значение характеристики
1	2	3
1	Вид объекта недвижимости	Здание
2	Ранее присвоенный государственный учетный номер здания, сооружения, объекта незавершенного строительства (кадастровый, инвентарный или условный номер)	–
3	Кадастровый номер земельного участка (земельных участков), в границах которого (которых) расположено здание, сооружение, объект незавершенного строительства	–
4	Номер кадастрового квартала (кадастровых кварталов), в пределах которого (которых) расположено здание, сооружение, объект незавершенного строительства	53:23:8624303
5	Адрес здания, сооружения, объекта незавершенного строительства	–
	Местоположение здания, сооружения, объекта незавершенного строительства	Новгородская обл, Великий Новгород г, Лужское ш, 33 гараж
	Дополнительные сведения о местоположении	тер. Гск "Вече" комплекс 1 блок 1
6	Иные сведения	–

Описание местоположения здания, сооружения, объекта незавершенного строительства на земельном участке

**1. Сведения о характерных точках контура
вид объекта недвижимости (здание, сооружение, объект незавершенного строительства)**

Здание
кадастровый номер (обозначение) 53:23:8624303:2100
Зона № –

Номер контура	Номера характерных точек контура	Существующие			Уточненные			Метод определения координат	Средняя квадратическая погрешность определения координат характерной точки (Mt), м	Формулы, примененные для расчета средней квадратической погрешности определения координат характерной точки (Mt), м
		Координаты, м		R, м	Координаты, м		R, м			
		X	Y		X	Y				
1	2	3	4	5	6	7	8	9	10	11
–	–	–	–	–	–	–	–	–	–	–

2. Характеристики здания, сооружения, объекта незавершенного строительства с кадастровым номером (обозначением) 53:23:8624303:2100

№ п/п	Наименование характеристики	Значение характеристики
1	2	3
1	Вид объекта недвижимости	Здание
2	Ранее присвоенный государственный учетный номер здания, сооружения, объекта незавершенного строительства (кадастровый, инвентарный или условный номер)	–
3	Кадастровый номер земельного участка (земельных участков), в границах которого (которых) расположено здание, сооружение, объект незавершенного строительства	–
4	Номер кадастрового квартала (кадастровых кварталов), в пределах которого (которых) расположено здание, сооружение, объект незавершенного строительства	53:23:8624303
5	Адрес здания, сооружения, объекта незавершенного строительства	–
	Местоположение здания,	Новгородская обл, Великий Новгород г, гараж 70 гараж

	сооружения, объекта незавершенного строительства	
	Дополнительные сведения о местоположении	–
6	Иные сведения	–

Сведения о зданиях, сооружениях, объектах незавершенного строительства, необходимые для исправления реестровых ошибок в сведениях об описании их местоположения

1. Сведения о характерных точках контура здания, сооружения, объекта незавершенного строительства с кадастровым номером 53:23:8624303:1826

Зона №

Номер контура	Номер характерных точек контура	Существующие			Уточненные			Метод определения координат	Средняя квадратическая погрешность определения координат характерной точки (Mt), м	Формулы, примененные для расчета средней квадратической погрешности определения координат характерной точки (Mt), м
		Координаты, м		R, м	Координаты, м		R, м			
		X	Y		X	Y				
1	2	3	4	5	6	7	8	9	10	11
53:23:8624303:1826(1)	1	58384 1.68	21798 05.52	–	–	–	–	–	0.10	–
53:23:8624303:1826(1)	2	58384 0.07	21798 08.69	–	–	–	–	–	0.10	–
53:23:8624303:1826(1)	3	58383 4.72	21798 05.97	–	–	–	–	–	0.10	–
53:23:8624303:1826(1)	4	58383 6.33	21798 02.80	–	–	–	–	–	0.10	–
53:23:8624303:1	1	58384 1.68	21798 05.52	–	–	–	–	–	0.10	–

826(1)										
2. Иные сведения о здании, сооружении, объекте незавершенного строительства с кадастровым номером 53:23:8624303:1826										
–										
Сведения о зданиях, сооружениях, объектах незавершенного строительства, необходимые для исправления реестровых ошибок в сведениях об описании их местоположения										
1. Сведения о характерных точках контура здания, сооружения, объекта незавершенного строительства с кадастровым номером 53:23:8624303:1838										
Зона № –										
Номер контура	Номера характерных точек контура	Существующие			Уточненные			Метод определения координат	Средняя квадратическая погрешность определения координат характерной точки (Mt), м	Формулы, примененные для расчета средней квадратической погрешности определения координат характерной точки (Mt), м
		Координаты, м		R, м	Координаты, м		R, м			
		X	Y		X	Y				
1	2	3	4	5	6	7	8	9	10	11
53:23:8624303:1838(1)	1	58380 4.70	21797 80.61	–	–	–	–	–	0.10	–
53:23:8624303:1838(1)	2	58380 3.13	21797 83.84	–	–	–	–	–	0.10	–
53:23:8624303:1838(1)	3	58379 7.72	21797 81.14	–	–	–	–	–	0.10	–
53:23:8624303:1838(1)	4	58379 9.26	21797 77.95	–	–	–	–	–	0.10	–
53:23:8624303:1	1	58380 4.70	21797 80.61	–	–	–	–	–	0.10	–

838(1)										
2. Иные сведения о здании, сооружении, объекте незавершенного строительства с кадастровым номером 53:23:8624303:1838										
–										
Сведения о зданиях, сооружениях, объектах незавершенного строительства, необходимые для исправления реестровых ошибок в сведениях об описании их местоположения										
1. Сведения о характерных точках контура здания, сооружения, объекта незавершенного строительства с кадастровым номером 53:23:8624303:1890										
Зона № –										
Номер контура	Номера характерных точек контура	Существующие			Уточненные			Метод определения координат	Средняя квадратическая погрешность определения координат характерной точки (Mt), м	Формулы, примененные для расчета средней квадратической погрешности определения координат характерной точки (Mt), м
		Координаты, м		R, м	Координаты, м		R, м			
		X	Y		X	Y				
1	2	3	4	5	6	7	8	9	10	11
53:23:8624303:1890(1)	1	58394 7.37	21798 18.63	–	–	–	–	–	0.10	–
53:23:8624303:1890(1)	2	58394 5.82	21798 21.92	–	–	–	–	–	0.10	–
53:23:8624303:1890(1)	3	58394 0.48	21798 19.41	–	–	–	–	–	0.10	–
53:23:8624303:1890(1)	4	58394 2.04	21798 16.12	–	–	–	–	–	0.10	–
53:23:8624303:1	1	58394 7.37	21798 18.63	–	–	–	–	–	0.10	–

890(1)										
2. Иные сведения о здании, сооружении, объекте незавершенного строительства с кадастровым номером 53:23:8624303:1890										
–										
Сведения о зданиях, сооружениях, объектах незавершенного строительства, необходимые для исправления реестровых ошибок в сведениях об описании их местоположения										
1. Сведения о характерных точках контура здания, сооружения, объекта незавершенного строительства с кадастровым номером 53:23:8624303:1918										
Зона № –										
Номер контура	Номера характерных точек контура	Существующие			Уточненные			Метод определения координат	Средняя квадратическая погрешность определения координат характерной точки (Mt), м	Формулы, примененные для расчета средней квадратической погрешности определения координат характерной точки (Mt), м
		Координаты, м		R, м	Координаты, м		R, м			
		X	Y		X	Y				
1	2	3	4	5	6	7	8	9	10	11
53:23:8624303:1918(1)	1	583827.86	2179778.31	–	–	–	–	–	0.10	–
53:23:8624303:1918(1)	2	583826.35	2179781.47	–	–	–	–	–	0.10	–
53:23:8624303:1918(1)	3	583820.85	2179778.84	–	–	–	–	–	0.10	–
53:23:8624303:1918(1)	4	583822.36	2179775.68	–	–	–	–	–	0.10	–
53:23:8624303:1	1	583827.86	2179778.31	–	–	–	–	–	0.10	–

918(1)										
2. Иные сведения о здании, сооружении, объекте незавершенного строительства с кадастровым номером 53:23:8624303:1918										
–										
Сведения о зданиях, сооружениях, объектах незавершенного строительства, необходимые для исправления реестровых ошибок в сведениях об описании их местоположения										
1. Сведения о характерных точках контура здания, сооружения, объекта незавершенного строительства с кадастровым номером 53:23:8624303:2043										
Зона № –										
Номер контура	Номера характерных точек контура	Существующие			Уточненные			Метод определения координат	Средняя квадратическая погрешность определения координат характерной точки (Mt), м	Формулы, примененные для расчета средней квадратической погрешности определения координат характерной точки (Mt), м
		Координаты, м		R, м	Координаты, м		R, м			
		X	Y		X	Y				
1	2	3	4	5	6	7	8	9	10	11
53:23:8624303:2043(1)	1	584110.26	2179899.90	–	–	–	–	–	0.10	–
53:23:8624303:2043(1)	2	584108.29	2179903.92	–	–	–	–	–	0.10	–
53:23:8624303:2043(1)	3	584102.49	2179900.98	–	–	–	–	–	0.10	–
53:23:8624303:2043(1)	4	584104.49	2179896.90	–	–	–	–	–	0.10	–
53:23:8624303:2	1	584110.26	2179899.90	–	–	–	–	–	0.10	–

043(1)										
2. Иные сведения о здании, сооружении, объекте незавершенного строительства с кадастровым номером <u>53:23:8624303:2043</u>										
–										
Сведения о зданиях, сооружениях, объектах незавершенного строительства, необходимые для исправления реестровых ошибок в сведениях об описании их местоположения										
1. Сведения о характерных точках контура здания, сооружения, объекта незавершенного строительства с кадастровым номером <u>53:23:8624303:2046</u> Зона № –										
Номер контура	Номера характерных точек контура	Существующие			Уточненные			Метод определения координат	Средняя квадратическая погрешность определения координат характерной точки (Mt), м	Формулы, примененные для расчета средней квадратической погрешности определения координат характерной точки (Mt), м
		Координаты, м		R, м	Координаты, м		R, м			
		X	Y		X	Y				
1	2	3	4	5	6	7	8	9	10	11
53:23:8624303:2046(1)	1	58384 1.54	21796 41.00	–	–	–	–	–	0.10	–
53:23:8624303:2046(1)	2	58383 9.91	21796 44.10	–	–	–	–	–	0.10	–
53:23:8624303:2046(1)	3	58383 4.51	21796 41.27	–	–	–	–	–	0.10	–
53:23:8624303:2046(1)	4	58383 6.13	21796 38.18	–	–	–	–	–	0.10	–
53:23:8624303:2	1	58384 1.54	21796 41.00	–	–	–	–	–	0.10	–

046(1)										
2. Иные сведения о здании, сооружении, объекте незавершенного строительства с кадастровым номером 53:23:8624303:2046										
–										
Сведения о зданиях, сооружениях, объектах незавершенного строительства, необходимые для исправления реестровых ошибок в сведениях об описании их местоположения										
1. Сведения о характерных точках контура здания, сооружения, объекта незавершенного строительства с кадастровым номером 53:23:8624303:2051 Зона № 2										
Номер контура	Номера характерных точек контура	Существующие			Уточненные			Метод определения координат	Средняя квадратическая погрешность определения координат характерной точки (Mt), м	Формулы, примененные для расчета средней квадратической погрешности определения координат характерной точки (Mt), м
		Координаты, м		R, м	Координаты, м		R, м			
		X	Y		X	Y				
1	2	3	4	5	6	7	8	9	10	11
53:23:8624303:2051(1)	1	58413 2.17	21799 03.24	–	–	–	–	–	0.10	–
53:23:8624303:2051(1)	2	58413 0.50	21799 06.51	–	–	–	–	–	0.10	–
53:23:8624303:2051(1)	3	58412 4.90	21799 03.65	–	–	–	–	–	0.10	–
53:23:8624303:2051(1)	4	58412 6.57	21799 00.38	–	–	–	–	–	0.10	–
53:23:8624303:2051(1)	1	58413 2.17	21799 03.24	–	–	–	–	–	0.10	–

051(1)										
2. Иные сведения о здании, сооружении, объекте незавершенного строительства с кадастровым номером <u>53:23:8624303:2051</u>										
–										
Сведения о зданиях, сооружениях, объектах незавершенного строительства, необходимые для исправления реестровых ошибок в сведениях об описании их местоположения										
1. Сведения о характерных точках контура здания, сооружения, объекта незавершенного строительства с кадастровым номером <u>53:23:8624303:2057</u> Зона № <u>2</u>										
Номер контура	Номера характерных точек контура	Существующие			Уточненные			Метод определения координат	Средняя квадратическая погрешность определения координат характерной точки (Mt), м	Формулы, примененные для расчета средней квадратической погрешности определения координат характерной точки (Mt), м
		Координаты, м		R, м	Координаты, м		R, м			
		X	Y		X	Y				
1	2	3	4	5	6	7	8	9	10	11
53:23:8624303:2057(1)	1	58413 1.30	21799 06.92	–	–	–	–	–	0.10	–
53:23:8624303:2057(1)	2	58413 0.24	21799 09.01	–	–	–	–	–	0.10	–
53:23:8624303:2057(1)	3	58412 8.68	21799 08.21	–	–	–	–	–	0.10	–
53:23:8624303:2057(1)	4	58412 7.59	21799 10.34	–	–	–	–	–	0.10	–
53:23:8624303:2057(1)	5	58412 2.75	21799 07.87	–	–	–	–	–	0.10	–

057(1)										
53:23 :8624 303:2 057(1)	6	58412 4.90	21799 03.65	–	–	–	–	–	0.10	–
53:23 :8624 303:2 057(1)	7	58413 0.50	21799 06.51	–	–	–	–	–	0.10	–
53:23 :8624 303:2 057(1)	1	58413 1.30	21799 06.92	–	–	–	–	–	0.10	–

2. Иные сведения о здании, сооружении, объекте незавершенного строительства с кадастровым номером 53:23:8624303:2057

–

Сведения о зданиях, сооружениях, объектах незавершенного строительства, необходимые для исправления реестровых ошибок в сведениях об описании их местоположения

**1. Сведения о характерных точках контура здания, сооружения, объекта незавершенного строительства с кадастровым номером 53:23:8624303:2083
Зона № 2**

Номер контура	Номера характерных точек контура	Существующие			Уточненные			Метод определения координат	Средняя квадратическая погрешность определения координат характерной точки (Mt), м	Формулы, примененные для расчета средней квадратической погрешности определения координат характерной точки (Mt), м
		Координаты, м		R, м	Координаты, м		R, м			
		X	Y		X	Y				
1	2	3	4	5	6	7	8	9	10	11
53:23 :8624 303:2 083(1)	1	58410 8.64	21799 03.90	–	–	–	–	–	0.10	–
53:23 :8624 303:2	2	58411 3.60	21799 06.27	–	–	–	–	–	0.10	–

083(1)										
53:23 :8624 303:2 083(1)	3	58411 1.92	21799 09.82	–	–	–	–	–	0.10	–
53:23 :8624 303:2 083(1)	4	58410 6.95	21799 07.47	–	–	–	–	–	0.10	–
53:23 :8624 303:2 083(1)	1	58410 8.64	21799 03.90	–	–	–	–	–	0.10	–

2. Иные сведения о здании, сооружении, объекте незавершенного строительства с кадастровым номером 53:23:8624303:2083

–

Сведения о зданиях, сооружениях, объектах незавершенного строительства, необходимые для исправления реестровых ошибок в сведениях об описании их местоположения

**1. Сведения о характерных точках контура здания, сооружения, объекта незавершенного строительства с кадастровым номером 53:23:8624303:2085
Зона № 2**

Номер контура	Номера характерных точек контура	Существующие			Уточненные			Метод определения координат	Средняя квадратическая погрешность определения координат характерной точки (Mt), м	Формулы, примененные для расчета средней квадратической погрешности определения координат характерной точки (Mt), м
		Координаты, м		R, м	Координаты, м		R, м			
		X	Y		X	Y				
1	2	3	4	5	6	7	8	9	10	11
53:23 :8624 303:2 085(1)	1	58376 8.05	21797 56.88	–	–	–	–	–	0.10	–
53:23 :8624 303:2	2	58376 6.11	21797 60.72	–	–	–	–	–	0.10	–

085(1)										
53:23 :8624 303:2 085(1)	3	58376 0.43	21797 57.84	–	–	–	–	–	0.10	–
53:23 :8624 303:2 085(1)	4	58376 2.37	21797 54.01	–	–	–	–	–	0.10	–
53:23 :8624 303:2 085(1)	1	58376 8.05	21797 56.88	–	–	–	–	–	0.10	–

2. Иные сведения о здании, сооружении, объекте незавершенного строительства с кадастровым номером 53:23:8624303:2085

–

Сведения о зданиях, сооружениях, объектах незавершенного строительства, необходимые для исправления реестровых ошибок в сведениях об описании их местоположения

**1. Сведения о характерных точках контура здания, сооружения, объекта незавершенного строительства с кадастровым номером 53:23:8624303:2086
Зона № 2**

Номер контура	Номера характерных точек контура	Существующие			Уточненные			Метод определения координат	Средняя квадратическая погрешность определения координат характерной точки (Mt), м	Формулы, примененные для расчета средней квадратической погрешности определения координат характерной точки (Mt), м
		Координаты, м		R, м	Координаты, м		R, м			
		X	Y		X	Y				
1	2	3	4	5	6	7	8	9	10	11
53:23 :8624 303:2 086(1)	1	58380 8.65	21798 04.34	–	–	–	–	–	0.10	–
53:23 :8624 303:2	2	58381 0.16	21798 01.18	–	–	–	–	–	0.10	–

086(1)										
53:23 :8624 303:2 086(1)	3	58381 5.70	21798 03.79	–	–	–	–	–	0.10	–
53:23 :8624 303:2 086(1)	4	58381 4.17	21798 06.96	–	–	–	–	–	0.10	–
53:23 :8624 303:2 086(1)	1	58380 8.65	21798 04.34	–	–	–	–	–	0.10	–

2. Иные сведения о здании, сооружении, объекте незавершенного строительства с кадастровым номером 53:23:8624303:2086

–

Сведения о зданиях, сооружениях, объектах незавершенного строительства, необходимые для исправления реестровых ошибок в сведениях об описании их местоположения

**1. Сведения о характерных точках контура здания, сооружения, объекта незавершенного строительства с кадастровым номером 53:23:8624303:2098
Зона № 2**

Номер контура	Номера характерных точек контура	Существующие			Уточненные			Метод определения координат	Средняя квадратическая погрешность определения координат характерной точки (Mt), м	Формулы, примененные для расчета средней квадратической погрешности определения координат характерной точки (Mt), м
		Координаты, м		R, м	Координаты, м		R, м			
		X	Y		X	Y				
1	2	3	4	5	6	7	8	9	10	11
53:23 :8624 303:2 098(1)	1	58385 1.69	21797 42.84	–	–	–	–	–	0.10	–
53:23 :8624 303:2	2	58385 0.18	21797 45.98	–	–	–	–	–	0.10	–

098(1)										
53:23 :8624 303:2 098(1)	3	58384 4.72	21797 43.37	–	–	–	–	–	0.10	–
53:23 :8624 303:2 098(1)	4	58384 6.24	21797 40.21	–	–	–	–	–	0.10	–
53:23 :8624 303:2 098(1)	1	58385 1.69	21797 42.84	–	–	–	–	–	0.10	–

2. Иные сведения о здании, сооружении, объекте незавершенного строительства с кадастровым номером 53:23:8624303:2098

–

Сведения о зданиях, сооружениях, объектах незавершенного строительства, необходимые для исправления реестровых ошибок в сведениях об описании их местоположения

**1. Сведения о характерных точках контура здания, сооружения, объекта незавершенного строительства с кадастровым номером 53:23:8624303:2099
Зона № 2**

Номер контура	Номера характерных точек контура	Существующие			Уточненные			Метод определения координат	Средняя квадратическая погрешность определения координат характерной точки (Mt), м	Формулы, примененные для расчета средней квадратической погрешности определения координат характерной точки (Mt), м
		Координаты, м		R, м	Координаты, м		R, м			
		X	Y		X	Y				
1	2	3	4	5	6	7	8	9	10	11
53:23 :8624 303:2 099(1)	1	58406 4.50	21799 06.17	–	–	–	–	–	0.10	–
53:23 :8624 303:2	2	58406 2.81	21799 09.78	–	–	–	–	–	0.10	–

099(1)										
53:23 :8624 303:2 099(1)	3	58405 6.95	21799 07.12	-	-	-	-	-	0.10	-
53:23 :8624 303:2 099(1)	4	58405 8.70	21799 03.37	-	-	-	-	-	0.10	-
53:23 :8624 303:2 099(1)	1	58406 4.50	21799 06.17	-	-	-	-	-	0.10	-

2. Иные сведения о здании, сооружении, объекте незавершенного строительства с кадастровым номером 53:23:8624303:2099

—

Схема границ земельных участков



Масштаб 1:2000

Схема границ земельных участков



Схема границ земельных участков



Схема границ земельных участков




Схема границ земельных участков



Схема границ земельных участков





















Схема границ земельных участков



Иллюстрация ЛЕТ

Иллюстрация КК CS101 v04.001

Условные обозначения:

№ п/п	Название условного знака	Изображение	Описание изображения
1	2	3	4
1	Границы земельного участка		для изображения применяются условные знаки №2, №3
2	Часть границы земельного участка: а) существующая часть границы б) вновь образованная или уточненная часть границы	 	сплошная линия черного цвета толщиной 0,2 мм сплошная линия красного цвета толщиной 0,2 мм (допускается линия черного цвета, выделенная маркером красного цвета, шириной до 3,0 мм)
3	Характерная точка границы земельного участка		круг черного цвета диаметром 1,5 мм
4	Контур здания, сооружения, объекта незавершенного строительства, размеры которого могут быть переданы в масштабе графической части		для изображения применяются условные знаки №6, №7
5	Контур здания, сооружения, объекта незавершенного строительства, размеры которого не могут быть переданы в масштабе графической части Контур сооружения, объекта незавершенного строительства, представляющий собой окружность, размеры которой не могут быть переданы в масштабе графической части	 	квадрат черного цвета с длиной стороны 3,0 мм круг черного цвета диаметром 3,0 мм
6	Часть контура здания, сооружения, объекта незавершенного строительства: а) образованного проекцией существующего наземного конструктивного элемента здания, сооружения, объекта незавершенного строительства б) образованного проекцией вновь образованного наземного конструктивного элемента здания, сооружения, объекта незавершенного строительства в) образованного проекцией существующего надземного конструктивного элемента здания, сооружения, объекта незавершенного строительства г) образованного проекцией вновь образованного надземного конструктивного элемента здания, сооружения, объекта незавершенного строительства д) образованного проекцией существующего подземного конструктивного элемента здания, сооружения, объекта незавершенного строительства е) образованного проекцией вновь образованного подземного конструктивного элемента здания, сооружения, объекта незавершенного строительства	     	сплошная линия черного цвета, толщиной 0,2 мм сплошная линия красного цвета толщиной 0,2 мм (допускается линия черного цвета, выделенная маркером красного цвета, шириной до 3,0 мм) штрихпунктирная линия черного цвета толщиной 0,2 мм с длиной штриха 2,0 мм, с интервалом между штрихами и пунктирами 1,0 мм штрихпунктирная линия красного цвета толщиной 0,2 мм с длиной штриха 2,0 мм, с интервалом между штрихами и пунктирами 1,0 мм штрихпунктирная линия черного цвета толщиной 0,2 мм, длиной штриха 2,0 мм, интервалом между штрихами и пунктирами 1,0 мм штрихпунктирная линия красного цвета толщиной 0,2 мм, длиной штриха 2,0 мм, интервалом между штрихами и пунктирами 1,0 мм
7	Характерная точка контура здания		круг черного цвета диаметром 1,0 мм
8	Пункт геодезической основы: а) пункт государственной геодезической сети б) пункт опорной межевой сети	 	равносторонний треугольник со стороной 3,0 мм с точкой внутри квадрат со стороной 2,0 мм с точкой внутри
9	Точка съемочного обоснования		окружность диаметром 1,0 мм с точкой внутри
10	Направления геодезических построений при создании съемочного обоснования		сплошная линия черного цвета толщиной 0,5 мм
11	Направления геодезических построений при определении координат характерных точек границ земельного участка		сплошная линия черного цвета со стрелкой толщиной 0,2 мм