

КАРТА-ПЛАН ТЕРРИТОРИИ

Пояснительная записка

1. Сведения о территории выполнения комплексных кадастровых работ: 53:23:7104108, Российская Федерация, Новгородская область, г. Великий Новгород

(наименование субъекта Российской Федерации, муниципального образования, населенного пункта, уникальные учетные номера кадастровых кварталов, иные сведения, позволяющие определить местоположение территории, на которой выполняются комплексные кадастровые работы, например, наименование садоводческого или огороднического некоммерческого товарищества, гаражного кооператива, элемента планировочной структуры)

2. Основания выполнения комплексных кадастровых работ:

Наименование, дата и номер документа, на основании которого выполняются комплексные кадастровые работы: Муниципальный контракт, "26" февраля 2024 г. , 0350300011824000009

3. Дата подготовки карты-плана территории: "12" апреля 2024 г.

4. Сведения о заказчике(ах) комплексных кадастровых работ:

В отношении юридического лица, органа местного самоуправления муниципального района, муниципального округа или городского округа либо уполномоченного исполнительного органа государственной власти субъекта Российской Федерации:

полное или сокращенное (в случае, если имеется) наименование: Комитет по управлению муниципальным имуществом и земельными ресурсами Великого Новгорода
основной государственный регистрационный номер: 1035300289364
идентификационный номер налогоплательщика: 5321040050

В отношении физического лица или представителя физических или юридических лиц:

фамилия, имя, отчество (последнее - при наличии): -
страховой номер индивидуального лицевого счета в системе обязательного пенсионного страхования Российской Федерации (СНИЛС): -

Наименование и реквизиты документа, подтверждающие полномочия представителя заказчика(ов) комплексных кадастровых работ: -

Адрес электронной почты (для направления уведомления о результатах внесения сведений в Единый государственный реестр недвижимости): kumi@adm.nov.ru

5. Сведения об исполнителе комплексных кадастровых работ:

Полное или сокращенное (в случае, если имеется) наименование и адрес юридического лица, с которым заключен государственный или муниципальный контракт либо договор подряда на выполнение комплексных кадастровых работ: ООО «Геосити», город Новосибирск, улица Менделеева, 5, 117

Фамилия, имя, отчество кадастрового инженера (последнее - при наличии): Батин Павел Сергеевич и основной государственный регистрационный номер кадастрового инженера индивидуального предпринимателя (ОГРНИП): -

Страховой номер индивидуального лицевого счета в системе обязательного пенсионного страхования Российской Федерации (СНИЛС) кадастрового инженера: 127-611-893 63

Уникальный реестровый номер кадастрового инженера в реестре саморегулируемой организации кадастровых инженеров и дата внесения сведений о физическом лице в такой реестр: 2404, 2021-05-18

Полное или (в случае, если имеется) сокращенное наименование саморегулируемой организации кадастровых инженеров, членом которой является кадастровый инженер: СРО Ассоциация "ОКИС"

Контактный телефон: +79039993826

Почтовый адрес и адрес электронной почты, по которым осуществляется связь с кадастровым инженером: batin86@mail.ru

6. Перечень документов, использованных при подготовке карты-плана территории

№ п/п	Реквизиты документа				
	Вид	Дата	Номер	Наименование	Иные сведения
1	2	3	4	5	6
1	Кадастровый план территории	17.01.2024	КУВИ-001/2024-15462638	Кадастровый план территории кадастрового квартала 53:23:7104108	-
2	ПРОЧИЕ	04.04.2024	б/н	Правила землепользования и застройки Великого Новгорода	-
3	ПРОЧИЕ	04.03.2024	170-5618/2024-В	Выписка о пунктах государственной геодезической сети, государственной нивелирной сети и государственной гравиметрической сети	-
4	Кадастровая выписка	04.12.2023	КУВИ-001/2023-270733980	Выписка о зоне с особыми условиями использования территорий, территориальной зоне, территории объекта культурного наследия, территории опережающего социально-экономического развития, зоне территориального развития в Российской Федерации, игровой зоне, лесничестве, лесопарке, особо охраняемой природной территории, особой экономической зоне, охотничьем угодье, береговой линии (границе водного объекта), проекте межевания территории.	-
5	Кадастровая выписка	04.12.2023	КУВИ-001/2023-270756045	Выписка о зоне с особыми условиями использования территорий, территориальной зоне, территории объекта культурного наследия, территории опережающего социально-экономического развития, зоне территориального развития в Российской Федерации, игровой зоне, лесничестве, лесопарке, особо охраняемой природной территории, особой экономической зоне, охотничьем угодье, береговой линии (границе водного объекта), проекте межевания территории.	-
6	Кадастровая выписка	04.12.2023	КУВИ-001/2023-270757470	Выписка о зоне с особыми условиями использования территорий, территориальной зоне, территории объекта культурного наследия, территории опережающего социально-экономического развития, зоне территориального развития в Российской Федерации, игровой зоне, лесничестве, лесопарке, особо охраняемой природной территории, особой экономической зоне, охотничьем угодье, береговой линии (границе водного объекта), проекте межевания территории.	-

6. Перечень документов, использованных при подготовке карты-плана территории

№ п/п	Реквизиты документа				
	Вид	Дата	Номер	Наименование	Иные сведения
1	2	3	4	5	6
7	Кадастровая выписка	04.12.2023	КУВИ-001/2023-270760544	Выписка о зоне с особыми условиями использования территорий, территориальной зоне, территории объекта культурного наследия, территории опережающего социально-экономического развития, зоне территориального развития в Российской Федерации, игровой зоне, лесничестве, лесопарке, особо охраняемой природной территории, особой экономической зоне, охотничьем угодье, береговой линии (границе водного объекта), проекте межевания территории.	-
8	Кадастровая выписка	12.09.2023	КУВИ-001/2023-207215180	Выписка о зоне с особыми условиями использования территорий, территориальной зоне, территории объекта культурного наследия, территории опережающего социально-экономического развития, зоне территориального развития в Российской Федерации, игровой зоне, лесничестве, лесопарке, особо охраняемой природной территории, особой экономической зоне, охотничьем угодье, береговой линии (границе водного объекта), проекте межевания территории.	-
9	Кадастровая выписка	02.12.2023	КУВИ-001/2023-270878263	Выписка о зоне с особыми условиями использования территорий, территориальной зоне, территории объекта культурного наследия, территории опережающего социально-экономического развития, зоне территориального развития в Российской Федерации, игровой зоне, лесничестве, лесопарке, особо охраняемой природной территории, особой экономической зоне, охотничьем угодье, береговой линии (границе водного объекта), проекте межевания территории.	-
10	Кадастровая выписка	01.12.2023	КУВИ-001/2023-270881840	Выписка о зоне с особыми условиями использования территорий, территориальной зоне, территории объекта культурного наследия, территории опережающего социально-экономического развития, зоне территориального развития в Российской Федерации, игровой зоне, лесничестве, лесопарке, особо охраняемой природной территории, особой экономической зоне, охотничьем угодье, береговой линии (границе водного объекта), проекте межевания территории.	-

6. Перечень документов, использованных при подготовке карты-плана территории

№ п/п	Реквизиты документа				
	Вид	Дата	Номер	Наименование	Иные сведения
1	2	3	4	5	6
11	Кадастровая выписка	01.12.2023	КУВИ-001/2023-270882786	Выписка о зоне с особыми условиями использования территорий, территориальной зоне, территории объекта культурного наследия, территории опережающего социально-экономического развития, зоне территориального развития в Российской Федерации, игровой зоне, лесничестве, лесопарке, особо охраняемой природной территории, особой экономической зоне, охотничьем угодье, береговой линии (границе водного объекта), проекте межевания территории.	-
12	Кадастровая выписка	12.09.2023	КУВИ-001/2023-207218142	Выписка о зоне с особыми условиями использования территорий, территориальной зоне, территории объекта культурного наследия, территории опережающего социально-экономического развития, зоне территориального развития в Российской Федерации, игровой зоне, лесничестве, лесопарке, особо охраняемой природной территории, особой экономической зоне, охотничьем угодье, береговой линии (границе водного объекта), проекте межевания территории.	-
13	Кадастровая выписка	12.09.2023	КУВИ-001/2023-207222263	Выписка о зоне с особыми условиями использования территорий, территориальной зоне, территории объекта культурного наследия, территории опережающего социально-экономического развития, зоне территориального развития в Российской Федерации, игровой зоне, лесничестве, лесопарке, особо охраняемой природной территории, особой экономической зоне, охотничьем угодье, береговой линии (границе водного объекта), проекте межевания территории.	-
14	Кадастровая выписка	04.12.2023	КУВИ-001/2023-270886213	Выписка о зоне с особыми условиями использования территорий, территориальной зоне, территории объекта культурного наследия, территории опережающего социально-экономического развития, зоне территориального развития в Российской Федерации, игровой зоне, лесничестве, лесопарке, особо охраняемой природной территории, особой экономической зоне, охотничьем угодье, береговой линии (границе водного объекта), проекте межевания территории.	-

6. Перечень документов, использованных при подготовке карты-плана территории

№ п/п	Реквизиты документа				
	Вид	Дата	Номер	Наименование	Иные сведения
1	2	3	4	5	6
15	Кадастровая выписка	24.11.2023	КУВИ-001/2023-265787370	Выписка о зоне с особыми условиями использования территорий, территориальной зоне, территории объекта культурного наследия, территории опережающего социально-экономического развития, зоне территориального развития в Российской Федерации, игровой зоне, лесничестве, лесопарке, особо охраняемой природной территории, особой экономической зоне, охотничьем угодье, береговой линии (границе водного объекта), проекте межевания территории.	-

7. Пояснения к карте-плану территории

1. Комплексные кадастровые работы проводились на территории города Великий Новгород Новгородской области, в кадастровом квартале 53:23:7104108. Основанием для проведения комплексных кадастровых работ является муниципальный контракт №0350300011824000009 от 26.02.2024 г. Кадастровый квартал включает в себя сведения о 21 объектах недвижимости. В карта-плане территории содержатся сведения об 17 объектах недвижимости. В результате выполнения комплексных кадастровых работ осуществляется: 1. Исправление реестровых ошибок в сведениях о местоположении границ и площади 8 земельных участков; 2. Уточнение сведений о местоположении границ земельных участков не осуществлялось; 3. Исправление реестровых ошибок в сведениях о местоположении границ объектов капитального строительства не производилось; 4. Внесение сведений о координатах 9 объектов капитального строительства, сведения о координатах которых отсутствуют в едином государственном реестре недвижимости. 5. Образование земельных участков не производилось. В результате проведенного анализа сведений ЕГРН, материалов землеустроительных дел, хранящихся в государственном фонде данных, плано-картографического обоснования, полученного от Администрации Великого Новгорода и полученных в результате проведения землеустройства, результатов полевых измерений было установлено, что границы данных земельных участков, сведения о которых содержатся в ЕГРН, не соответствуют их фактическому местоположению. В ходе комплексных кадастровых работ кадастровым инженером была выполнена привязка к пунктам ГГС и проведена съёмка земельных участков. В результате проведенных работ и сравнения полученных координат характерных точек данных земельных участков с координатами, содержащимися в ЕГРН, границы земельных участков (по данным ЕГРН) сместились. Так же при совмещении кадастровых планов территорий, геодезических изменений были подтверждены реестровые ошибки в исправляемых земельных участках. Т. к. сведения о местоположении границ отсутствуют в правоустанавливающих документах. Местоположение определено по существующим объектам искусственного происхождения. Предельные размеры земельных участков в границах населённых пунктов установлены ПЗЗ г. Великий Новгород. Кадастровый квартал 53:23:7104108 расположен в территориальной зоне в территориальной зоне СИ - специальная историческая зона. Предельные (минимальные/максимальные) размеры земельных участков не установлены. ПЗЗ утверждены решением Думы Великого Новгорода от 25.12.2019 г. №347, опубликованы на сайте <http://adm.nov.ru/> (Ссылка <http://adm.nov.ru/page/37318>). Координаты объектов недвижимости определены в соответствии с Приказом от 3 октября 2020 года № П/0393 «Об утверждении требований к точности и методам определения координат характерных точек границ земельного участка, требований к точности и методам определения координат характерных точек контура здания, сооружения или объекта незавершенного строительства на земельном участке, а также требований к определению площади здания, сооружения, помещения, машино-места». В карту-план территории не были включены сведения: 1. О земельных участках в связи с тем, что сведения о границах земельных участков ранее были внесены в ЕГРН и совпадают с фактическим местоположением границ на местности (2 объекта) 2. Об объектах капитального строительства, сведения о координатах, характерных точек которых ранее были внесены в ЕГРН и совпадают с фактическим местоположением границ на местности (2 объекта).

Сведения о пунктах геодезической сети и средствах измерений

1. Сведения о пунктах геодезической сети:

№ п/п	Вид геодезической сети	Название пункта геодезической сети и тип знака	Система координат пункта геодезической сети	Координаты пункта, м		Дата обследования "04" апреля 2024 г.		
						Сведения о состоянии		
				Х	У	наружного знака пункта	центра пункта	марки центра пункта
1	2	3	4	5	6	7	8	9
1	Геодезическая сеть сгущения, 4 класса	Нов. Мельница, сигн.	МСК-53	577597.67	2174441.43	Утрачен	Сохранился	Сохранился
2	Геодезическая сеть сгущения, 3 класса	Юрьево, пир.	МСК-53	573924.24	2179779.12	Сохранился	Сохранился	Сохранился
3	Астрономическая геодезическая сеть, 2 класса	Витка, сигн.	МСК-53	588851.51	2183212.43	Утрачен	Сохранился	Сохранился

2. Сведения об использованных средствах измерений

№ п/п	Наименование и обозначение типа средства измерений - прибора (инструмента, аппаратуры)	Заводской или серийный номер средства измерений	Реквизиты свидетельства о поверке прибора (инструмента, аппаратуры) и (или) срок действия поверки
1	2	3	4
1	Аппаратура геодезическая спутниковая PrinCe i50	3270425	Свидетельство о поверке №С-ГКФ/05-06-2023/251444934 выдано 05.06.2023г., действительно до 04.06.2024 г.
2	Аппаратура геодезическая спутниковая PrinCe i50	3216661	Свидетельство о поверке №С-ГКФ/05-06-2023/251444919 выдано 05.06.2023г., действительно до 04.06.2024 г.

Сведения об уточняемых земельных участках, необходимые для исправления реестровых ошибок в сведениях о местоположении их границ

1. Сведения о характерных точках границ уточняемого земельного участка с кадастровым номером 53:23:7104108:1 :

Система координат МСК-53, зона 2

Зона №2

Обозначение характерных точек границ	Координаты, м				Метод определения координат	Формулы, примененные для расчета средней квадратической погрешности определения координат характерных точек границ (Mt), с подставленными в такие формулы значениями и итоговые (вычисленные) значения Mt, м	Описание закрепления точки
	содержатся в Едином государственном реестре недвижимости		определены в результате выполнения комплексных кадастровых работ				
	X	Y	X	Y			
1	2	3	4	5	6	7	8
						-	
1	576595.49	2181113.32	576595.49	2181113.32	-	0.1	-
2	576633.53	2181129.27	576634.17	2181129.55	-	0.1	-
н1У	-	-	576625.16	2181152.00	-	0.1	-
3	576624.90	2181151.70	576624.90	2181151.70	-	0.1	-
4	576623.92	2181151.21	576623.92	2181151.21	-	0.1	-
5	576617.32	2181148.31	576617.32	2181148.31	-	0.1	-
6	576594.46	2181138.67	576594.46	2181138.67	-	0.1	-
7	576586.37	2181135.49	576586.37	2181135.49	-	0.1	-
н2У	-	-	576585.64	2181135.18	-	0.1	-
52	-	-	576594.47	2181114.47	-	0.1	-
8	576595.06	2181114.36	576594.94	2181114.65	-	0.1	-
1	576595.49	2181113.32	576595.49	2181113.32	-	0.1	-

2. Сведения о частях границ уточняемого земельного участка с кадастровым номером 53:23:7104108:1 :

Обозначение части границ		Горизонтальное положение (S), м	Описание прохождения части границ	Сведения о согласовании местоположения границ (согласовано/спорное)
от т.	до т.			
1	2	3	4	5
1	2	41.95	-	-
2	н1У	24.19	-	-
н1У	3	0.40	-	-
3	4	1.10	-	-
4	5	7.21	-	-
5	6	24.81	-	-
6	7	8.69	-	-
7	н2У	0.79	-	-
н2У	52	22.51	-	-
52	8	0.50	-	-
8	1	1.44	-	-

3. Сведения о характеристиках уточняемого земельного участка с кадастровым номером 53:23:7104108:1 :		
№ п/п	Наименование характеристики	Значение характеристики
1	2	3
1.	Адрес земельного участка	-
1.1.	Сведения о местоположении земельного участка (при отсутствии адреса) в структурированном в соответствии с федеральной информационной адресной системой виде	Российская Федерация, Новгородская область, город Великий Новгород, улица Ильина, дом 42
1.2.	Дополнительные сведения о местоположении земельного участка	-
2.	Площадь земельного участка \pm величина погрешности определения (вычисления) площади ($P \pm \Delta P$), м ²	1017 \pm 11
3.	Формула, примененная для расчета предельной допустимой погрешности определения площади земельного участка, с подставленными значениями и итоговые (вычисленные) значения (ΔP), м ²	$\Delta P = 3.5 * M_t * \sqrt{P} = 3.5 * 0,1 * \sqrt{1017} = 11$
4.	Площадь земельного участка согласно сведениям Единого государственного реестра недвижимости ($P_{\text{кад}}$), м ²	991
5.	Оценка расхождения P и $P_{\text{кад}}$ ($P - P_{\text{кад}}$), м ²	26
6.	Предельные минимальный и максимальный размеры земельного участка ($P_{\text{мин}}$ и $P_{\text{макс}}$), м ²	- -
7.	Кадастровый номер или иной государственный учетный номер (инвентарный) объекта недвижимости, расположенного на земельном участке	53:23:7104108:11
8.	Вид (виды) разрешенного использования	-
8.1.	Дополнительные сведения об использовании земельного участка	-
9.	Сведения о земельных участках (землях общего пользования, территории общего пользования), посредством которых обеспечивается доступ	Земли общего пользования
10.	Иные сведения	-
4. Пояснения к сведениям об уточняемом земельном участке с кадастровым номером 53:23:7104108:1 :		
1.	-	

Сведения об уточняемых земельных участках, необходимые для исправления реестровых ошибок в сведениях о местоположении их границ

1. Сведения о характерных точках границ уточняемого земельного участка с кадастровым номером 53:23:7104108:2 :

Система координат МСК-53, зона 2

Зона №2

Обозначение характерных точек границ	Координаты, м				Метод определения координат	Формулы, примененные для расчета средней квадратической погрешности определения координат характерных точек границ (Mt), с подставленными в такие формулы значениями и итоговые (вычисленные) значения Mt, м	Описание закрепления точки
	содержатся в Едином государственном реестре недвижимости		определены в результате выполнения комплексных кадастровых работ				
	X	Y	X	Y			
1	2	3	4	5	6	7	8
						-	
4	576623.92	2181151.21	576623.92	2181151.21	-	0.1	-
3	576624.90	2181151.70	576624.90	2181151.70	-	0.1	-
9	576625.10	2181151.98	576625.16	2181152.00	-	0.1	-
10	576614.18	2181178.87	576614.34	2181178.94	-	0.1	-
11	576607.14	2181175.62	576607.13	2181175.75	-	0.1	-
12	576580.09	2181163.79	576580.09	2181163.79	-	0.1	-
13	576574.91	2181161.37	576574.91	2181161.37	-	0.1	-
14	576575.90	2181158.76	576575.90	2181158.76	-	0.1	-
15	576577.10	2181156.15	576577.10	2181156.15	-	0.1	-
16	576579.04	2181149.78	576579.04	2181149.78	-	0.1	-
17	576583.98	2181137.98	576583.98	2181137.98	-	0.1	-
18	576585.09	2181136.24	576585.09	2181136.24	-	0.1	-
19	576585.56	2181135.51	576585.64	2181135.18	-	0.1	-
7	576586.37	2181135.49	576586.37	2181135.49	-	0.1	-
6	576594.46	2181138.67	576594.46	2181138.67	-	0.1	-
5	576617.32	2181148.31	576617.32	2181148.31	-	0.1	-
4	576623.92	2181151.21	576623.92	2181151.21	-	0.1	-

2. Сведения о частях границ уточняемого земельного участка с кадастровым номером 53:23:7104108:2 :

Обозначение части границ		Горизонтальное проложение (S), м	Описание прохождения части границ	Сведения о согласовании местоположения границ (согласовано/спорное)
от т.	до т.			
1	2	3	4	5
4	3	1.10	-	-
3	9	0.40	-	-
9	10	29.03	-	-
10	11	7.88	-	-
11	12	29.57	-	-
12	13	5.72	-	-
13	14	2.79	-	-

2. Сведения о частях границ уточняемого земельного участка с кадастровым номером 53:23:7104108:2 :				
Обозначение части границ		Горизонтальное проложение (S), м	Описание прохождения части границ	Сведения о согласовании местоположения границ (согласовано/спорное)
от т.	до т.			
1	2	3	4	5
14	15	2.87	-	-
15	16	6.66	-	-
16	17	12.79	-	-
17	18	2.06	-	-
18	19	1.19	-	-
19	7	0.79	-	-
7	6	8.69	-	-
6	5	24.81	-	-
5	4	7.21	-	-
3. Сведения о характеристиках уточняемого земельного участка с кадастровым номером 53:23:7104108:2 :				
№ п/п	Наименование характеристики		Значение характеристики	
1	2		3	
1.	Адрес земельного участка		-	
1.1.	Сведения о местоположении земельного участка (при отсутствии адреса) в структурированном в соответствии с федеральной информационной адресной системой виде		Российская Федерация, Новгородская область, город Великий Новгород, улица Ильина, дом 44	
1.2.	Дополнительные сведения о местоположении земельного участка		-	
2.	Площадь земельного участка ± величина погрешности определения (вычисления) площади (P ± ΔP), м ²		1256 ± 12	
3.	Формула, примененная для расчета предельной допустимой погрешности определения площади земельного участка, с подставленными значениями и итоговые (вычисленные) значения (ΔP), м ²		ΔP=3.5*Mt*√P=3.5*0,1*√1256=12	
4.	Площадь земельного участка согласно сведениям Единого государственного реестра недвижимости (P _{кад}), м ²		1249	
5.	Оценка расхождения P и P _{кад} (P - P _{кад}), м ²		7	
6.	Предельные минимальный и максимальный размеры земельного участка (P _{мин} и P _{макс}), м ²		- -	
7.	Кадастровый номер или иной государственный учетный номер (инвентарный) объекта недвижимости, расположенного на земельном участке		53:23:7104108:14 53:23:7104108:23	
8.	Вид (виды) разрешенного использования		-	
8.1.	Дополнительные сведения об использовании земельного участка		-	
9.	Сведения о земельных участках (землях общего пользования, территории общего пользования), посредством которых обеспечивается доступ		Земли общего пользования	
10.	Иные сведения		-	
4. Пояснения к сведениям об уточняемом земельном участке с кадастровым номером 53:23:7104108:2 :				
1.	-			

Сведения об уточняемых земельных участках, необходимые для исправления реестровых ошибок в сведениях о местоположении их границ

1. Сведения о характерных точках границ уточняемого земельного участка с кадастровым номером 53:23:7104108:3 :

Система координат МСК-53, зона 2

Зона №2

Обозначение характерных точек границ	Координаты, м				Метод определения координат	Формулы, примененные для расчета средней квадратической погрешности определения координат характерных точек границ (Mt), с подставленными в такие формулы значениями и итоговые (вычисленные) значения Mt, м	Описание закрепления точки
	содержатся в Едином государственном реестре недвижимости		определены в результате выполнения комплексных кадастровых работ				
	X	Y	X	Y			
1	2	3	4	5	6	7	8
						-	
20	25644.95	11902.27	576614.34	2181178.94	-	0.1	-
21	25635.24	11929.30	576603.72	2181205.40	-	0.1	-
22	25626.32	11925.94	576594.54	2181201.59	-	0.1	-
23	25624.32	11927.11	576592.50	2181202.65	-	0.1	-
24	25594.67	11916.93	576563.69	2181191.58	-	0.1	-
25	25596.51	11910.62	576565.32	2181185.13	-	0.1	-
26	25598.27	11905.37	576567.22	2181179.97	-	0.1	-
27	25605.27	11886.53	576574.91	2181161.37	-	0.1	-
12	-	-	576580.09	2181163.79	-	0.1	-
11	-	-	576607.13	2181175.75	-	0.1	-
20	25644.95	11902.27	576614.34	2181178.94	-	0.1	-

2. Сведения о частях границ уточняемого земельного участка с кадастровым номером 53:23:7104108:3 :

Обозначение части границ		Горизонтальное проложение (S), м	Описание прохождения части границ	Сведения о согласовании местоположения границ (согласовано/спорное)
от т.	до т.			
1	2	3	4	5
20	21	28.51	-	-
21	22	9.94	-	-
22	23	2.30	-	-
23	24	30.86	-	-
24	25	6.65	-	-
25	26	5.50	-	-
26	27	20.13	-	-
27	12	5.72	-	-
12	11	29.57	-	-
11	20	7.88	-	-

3. Сведения о характеристиках уточняемого земельного участка с кадастровым номером 53:23:7104108:3 :		
№ п/п	Наименование характеристики	Значение характеристики
1	2	3
1.	Адрес земельного участка	-
1.1.	Сведения о местоположении земельного участка (при отсутствии адреса) в структурированном в соответствии с федеральной информационной адресной системой виде	Российская Федерация, Новгородская область, город Великий Новгород, улица Ильина, дом 46
1.2.	Дополнительные сведения о местоположении земельного участка	-
2.	Площадь земельного участка ± величина погрешности определения (вычисления) площади ($P \pm \Delta P$), м ²	1322 ± 13
3.	Формула, примененная для расчета предельной допустимой погрешности определения площади земельного участка, с подставленными значениями и итоговые (вычисленные) значения (ΔP), м ²	$\Delta P = 3.5 * M_t * \sqrt{P} = 3.5 * 0,1 * \sqrt{1322} = 13$
4.	Площадь земельного участка согласно сведениям Единого государственного реестра недвижимости ($P_{\text{кад}}$), м ²	1317
5.	Оценка расхождения P и $P_{\text{кад}}$ ($P - P_{\text{кад}}$), м ²	5
6.	Предельные минимальный и максимальный размеры земельного участка ($P_{\text{мин}}$ и $P_{\text{макс}}$), м ²	- -
7.	Кадастровый номер или иной государственный учетный номер (инвентарный) объекта недвижимости, расположенного на земельном участке	53:23:7104108:13
8.	Вид (виды) разрешенного использования	-
8.1.	Дополнительные сведения об использовании земельного участка	-
9.	Сведения о земельных участках (землях общего пользования, территории общего пользования), посредством которых обеспечивается доступ	Земли общего пользования
10.	Иные сведения	-
4. Пояснения к сведениям об уточняемом земельном участке с кадастровым номером 53:23:7104108:3 :		
1.	-	

Сведения об уточняемых земельных участках, необходимые для исправления реестровых ошибок в сведениях о местоположении их границ

1. Сведения о характерных точках границ уточняемого земельного участка с кадастровым номером 53:23:7104108:4 :

Система координат МСК-53, зона 2

Зона №2

Обозначение характерных точек границ	Координаты, м				Метод определения координат	Формулы, примененные для расчета средней квадратической погрешности определения координат характерных точек границ (Mt), с подставленными в такие формулы значениями и итоговые (вычисленные) значения Mt, м	Описание закрепления точки
	содержатся в Едином государственном реестре недвижимости		определены в результате выполнения комплексных кадастровых работ				
	X	Y	X	Y			
1	2	3	4	5	6	7	8
						-	
28	576603.31	2181205.25	576603.72	2181205.40	-	0.1	-
нЗУ	-	-	576592.28	2181233.90	-	0.1	-
29	576591.85	2181233.79	576591.85	2181233.79	-	0.1	-
30	576568.73	2181223.00	576568.73	2181223.00	-	0.1	-
31	576552.30	2181215.35	576552.75	2181215.55	-	0.1	-
55	-	-	576555.48	2181209.45	-	0.1	-
32	576555.74	2181208.95	576555.74	2181208.95	-	0.1	-
54	-	-	576559.59	2181200.55	-	0.1	-
33	576563.69	2181191.58	576563.69	2181191.58	-	0.1	-
34	576592.50	2181202.65	576592.50	2181202.65	-	0.1	-
35	576594.54	2181201.59	576594.54	2181201.59	-	0.1	-
28	576603.31	2181205.25	576603.72	2181205.40	-	0.1	-

2. Сведения о частях границ уточняемого земельного участка с кадастровым номером 53:23:7104108:4 :

Обозначение части границ		Горизонтальное положение (S), м	Описание прохождения части границ	Сведения о согласовании местоположения границ (согласовано/спорное)
от т.	до т.			
1	2	3	4	5
28	нЗУ	30.71	-	-
нЗУ	29	0.44	-	-
29	30	25.51	-	-
30	31	17.63	-	-
31	55	6.68	-	-
55	32	0.56	-	-
32	54	9.24	-	-
54	33	9.86	-	-
33	34	30.86	-	-
34	35	2.30	-	-
35	28	9.94	-	-

3. Сведения о характеристиках уточняемого земельного участка с кадастровым номером 53:23:7104108:4 :		
№ п/п	Наименование характеристики	Значение характеристики
1	2	3
1.	Адрес земельного участка	-
1.1.	Сведения о местоположении земельного участка (при отсутствии адреса) в структурированном в соответствии с федеральной информационной адресной системой виде	Российская Федерация, Новгородская область, город Великий Новгород, улица Ильина, дом 48/17
1.2.	Дополнительные сведения о местоположении земельного участка	-
2.	Площадь земельного участка \pm величина погрешности определения (вычисления) площади ($P \pm \Delta P$), м ²	1212 \pm 12
3.	Формула, примененная для расчета предельной допустимой погрешности определения площади земельного участка, с подставленными значениями и итоговые (вычисленные) значения (ΔP), м ²	$\Delta P = 3.5 * M_t * \sqrt{P} = 3.5 * 0,1 * \sqrt{1212} = 12$
4.	Площадь земельного участка согласно сведениям Единого государственного реестра недвижимости ($P_{\text{кад}}$), м ²	1200
5.	Оценка расхождения P и $P_{\text{кад}}$ ($P - P_{\text{кад}}$), м ²	12
6.	Предельные минимальный и максимальный размеры земельного участка ($P_{\text{мин}}$ и $P_{\text{макс}}$), м ²	- -
7.	Кадастровый номер или иной государственный учетный номер (инвентарный) объекта недвижимости, расположенного на земельном участке	53:23:7104108:15
8.	Вид (виды) разрешенного использования	-
8.1.	Дополнительные сведения об использовании земельного участка	-
9.	Сведения о земельных участках (землях общего пользования, территории общего пользования), посредством которых обеспечивается доступ	Земли общего пользования
10.	Иные сведения	-
4. Пояснения к сведениям об уточняемом земельном участке с кадастровым номером 53:23:7104108:4 :		
1.	-	

Сведения об уточняемых земельных участках, необходимые для исправления реестровых ошибок в сведениях о местоположении их границ

1. Сведения о характерных точках границ уточняемого земельного участка с кадастровым номером 53:23:7104108:8 :

Система координат МСК-53, зона 2

Зона №2

Обозначение характерных точек границ	Координаты, м				Метод определения координат	Формулы, примененные для расчета средней квадратической погрешности определения координат характерных точек границ (Mt), с подставленными в такие формулы значениями и итоговые (вычисленные) значения Mt, м	Описание закрепления точки
	содержатся в Едином государственном реестре недвижимости		определены в результате выполнения комплексных кадастровых работ				
	X	Y	X	Y			
1	2	3	4	5	6	7	8
						-	
36	576584.85	2181136.12	576585.09	2181136.24	-	0.1	-
37	576583.78	2181137.97	576583.98	2181137.98	-	0.1	-
38	576579.70	2181148.13	576579.70	2181148.13	-	0.1	-
16	576579.04	2181149.78	576579.04	2181149.78	-	0.1	-
39	576578.15	2181149.36	576578.15	2181149.36	-	0.1	-
40	576562.29	2181142.56	576562.29	2181142.56	-	0.1	-
41	576560.24	2181141.27	576560.24	2181141.27	-	0.1	-
42	576547.52	2181136.03	576547.52	2181136.03	-	0.1	-
43	576547.74	2181135.58	576547.74	2181135.58	-	0.1	-
44	576541.03	2181132.99	576541.03	2181132.99	-	0.1	-
45	576539.63	2181132.40	576539.63	2181132.40	-	0.1	-
46	576545.69	2181118.12	576545.69	2181118.12	-	0.1	-
47	576547.15	2181118.66	-	-	-	0.1	-
48	576564.22	2181126.62	576564.22	2181126.62	-	0.1	-
49	576570.16	2181129.12	576570.16	2181129.12	-	0.1	-
50	576584.86	2181136.04	576584.85	2181136.12	-	0.1	-
36	576584.85	2181136.12	576585.09	2181136.24	-	0.1	-

2. Сведения о частях границ уточняемого земельного участка с кадастровым номером 53:23:7104108:8 :

Обозначение части границ		Горизонтальное проложение (S), м	Описание прохождения части границ	Сведения о согласовании местоположения границ (согласовано/спорное)
от т.	до т.			
1	2	3	4	5
36	37	2.06	-	-
37	38	11.02	-	-
38	16	1.78	-	-
16	39	0.98	-	-
39	40	17.26	-	-
40	41	2.42	-	-
41	42	13.76	-	-

2. Сведения о частях границ уточняемого земельного участка с кадастровым номером 53:23:7104108:8 :				
Обозначение части границ		Горизонтальное проложение (S), м	Описание прохождения части границ	Сведения о согласовании местоположения границ (согласовано/спорное)
от т.	до т.			
1	2	3	4	5
42	43	0.50	-	-
43	44	7.19	-	-
44	45	1.52	-	-
45	46	15.51	-	-
46	48	20.39	-	-
48	49	6.44	-	-
49	50	16.27	-	-
50	36	0.27	-	-
3. Сведения о характеристиках уточняемого земельного участка с кадастровым номером 53:23:7104108:8 :				
№ п/п	Наименование характеристики		Значение характеристики	
1	2		3	
1.	Адрес земельного участка		-	
1.1.	Сведения о местоположении земельного участка (при отсутствии адреса) в структурированном в соответствии с федеральной информационной адресной системой виде		Российская Федерация, Новгородская область, город Великий Новгород, переулок Знаменский, дом 25	
1.2.	Дополнительные сведения о местоположении земельного участка		-	
2.	Площадь земельного участка ± величина погрешности определения (вычисления) площади ($P \pm \Delta P$), м ²		655 ± 9	
3.	Формула, примененная для расчета предельной допустимой погрешности определения площади земельного участка, с подставленными значениями и итоговые (вычисленные) значения (ΔP), м ²		$\Delta P = 3.5 * M_t * \sqrt{P} = 3.5 * 0,1 * \sqrt{655} = 9$	
4.	Площадь земельного участка согласно сведениям Единого государственного реестра недвижимости (Ркад), м ²		654	
5.	Оценка расхождения P и Ркад (P - Ркад), м ²		1	
6.	Предельные минимальный и максимальный размеры земельного участка (Рмин и Рмакс), м ²		-	
7.	Кадастровый номер или иной государственный учетный номер (инвентарный) объекта недвижимости, расположенного на земельном участке		53:23:7106901:48	
8.	Вид (виды) разрешенного использования		-	
8.1.	Дополнительные сведения об использовании земельного участка		-	
9.	Сведения о земельных участках (землях общего пользования, территории общего пользования), посредством которых обеспечивается доступ		Земли общего пользования	
10.	Иные сведения		-	
4. Пояснения к сведениям об уточняемом земельном участке с кадастровым номером 53:23:7104108:8 :				
1.	-			

Сведения об уточняемых земельных участках, необходимые для исправления реестровых ошибок в сведениях о местоположении их границ

1. Сведения о характерных точках границ уточняемого земельного участка с кадастровым номером 53:23:7104108:9 :

Система координат МСК-53, зона 2					Зона №2		
Обозначение характерных точек границ	Координаты, м				Метод определения координат	Формулы, примененные для расчета средней квадратической погрешности определения координат характерных точек границ (Mt), с подставленными в такие формулы значениями и итоговые (вычисленные) значения Mt, м	Описание закрепления точки
	содержатся в Едином государственном реестре недвижимости		определены в результате выполнения комплексных кадастровых работ				
	X	Y	X	Y			
1	2	3	4	5	6	7	8
						-	
47	576547.15	2181118.66	576545.69	2181118.12	-	0.1	Закрепление отсутствует
н4У	-	-	576554.08	2181098.38	-	0.1	Закрепление отсутствует
51	576555.56	2181098.97	576555.56	2181098.97	-	0.1	Закрепление отсутствует
52	576594.47	2181114.47	576594.47	2181114.47	-	0.1	Закрепление отсутствует
53	576585.17	2181135.42	576585.64	2181135.18	-	0.1	Закрепление отсутствует
50	576584.86	2181136.04	576585.09	2181136.24	-	0.1	Закрепление отсутствует
36	-	-	576584.85	2181136.12	-	0.1	Закрепление отсутствует
49	576570.16	2181129.12	576570.16	2181129.12	-	0.1	Закрепление отсутствует
48	576564.22	2181126.62	576564.22	2181126.62	-	0.1	Закрепление отсутствует
47	576547.15	2181118.66	576545.69	2181118.12	-	0.1	Закрепление отсутствует

2. Сведения о частях границ уточняемого земельного участка с кадастровым номером 53:23:7104108:9 :

Обозначение части границ		Горизонтальное проложение (S), м	Описание прохождения части границ	Сведения о согласовании местоположения границ (согласовано/спорное)
от т.	до т.			
1	2	3	4	5
47	н4У	21.45	-	-
н4У	51	1.59	-	-
51	52	41.88	-	-
52	53	22.51	-	-
53	50	1.19	-	-
50	36	0.27	-	-
36	49	16.27	-	-
49	48	6.44	-	-
48	47	20.39	-	-

3. Сведения о характеристиках уточняемого земельного участка с кадастровым номером 53:23:7104108:9 :		
№ п/п	Наименование характеристики	Значение характеристики
1	2	3
1.	Адрес земельного участка	-
1.1.	Сведения о местоположении земельного участка (при отсутствии адреса) в структурированном в соответствии с федеральной информационной адресной системой виде	Российская Федерация, Новгородская область, город Великий Новгород, переулок Знаменский, дом 23
1.2.	Дополнительные сведения о местоположении земельного участка	-
2.	Площадь земельного участка ± величина погрешности определения (вычисления) площади ($P \pm \Delta P$), м ²	978 ± 11
3.	Формула, примененная для расчета предельной допустимой погрешности определения площади земельного участка, с подставленными значениями и итоговые (вычисленные) значения (ΔP), м ²	$\Delta P = 3.5 * M_t * \sqrt{P} = 3.5 * 0,1 * \sqrt{978} = 11$
4.	Площадь земельного участка согласно сведениям Единого государственного реестра недвижимости ($P_{\text{кад}}$), м ²	938
5.	Оценка расхождения P и $P_{\text{кад}}$ ($P - P_{\text{кад}}$), м ²	40
6.	Предельные минимальный и максимальный размеры земельного участка ($P_{\text{мин}}$ и $P_{\text{макс}}$), м ²	- -
7.	Кадастровый номер или иной государственный учетный номер (инвентарный) объекта недвижимости, расположенного на земельном участке	53:23:7104108:12
8.	Вид (виды) разрешенного использования	-
8.1.	Дополнительные сведения об использовании земельного участка	-
9.	Сведения о земельных участках (землях общего пользования, территории общего пользования), посредством которых обеспечивается доступ	Земли общего пользования
10.	Иные сведения	-
4. Пояснения к сведениям об уточняемом земельном участке с кадастровым номером 53:23:7104108:9 :		
1.	-	

Сведения об уточняемых земельных участках, необходимые для исправления реестровых ошибок в сведениях о местоположении их границ

1. Сведения о характерных точках границ уточняемого земельного участка с кадастровым номером 53:23:7104108:239 :

Система координат МСК-53, зона 2

Зона №2

Обозначение характерных точек границ	Координаты, м				Метод определения координат	Формулы, примененные для расчета средней квадратической погрешности определения координат характерных точек границ (Mt), с подставленными в такие формулы значениями и итоговые (вычисленные) значения Mt, м	Описание закрепления точки
	содержатся в Едином государственном реестре недвижимости		определены в результате выполнения комплексных кадастровых работ				
	X	Y	X	Y			
1	2	3	4	5	6	7	8
						-	
54	576559.59	2181200.55	576559.59	2181200.55	-	0.1	-
32	576555.74	2181208.95	576555.74	2181208.95	-	0.1	-
55	576555.48	2181209.45	576555.48	2181209.45	-	0.1	-
31	576552.30	2181215.35	576552.75	2181215.55	-	0.1	-
56	576516.06	2181198.48	576516.06	2181198.47	-	0.1	-
57	576513.79	2181197.41	576513.79	2181197.41	-	0.1	-
58	576514.01	2181196.75	576514.01	2181196.75	-	0.1	-
59	576515.85	2181191.07	576515.85	2181191.07	-	0.1	-
60	576521.35	2181177.30	576521.35	2181177.30	-	0.1	-
61	576523.35	2181178.28	576523.35	2181178.28	-	0.1	-
62	576526.51	2181179.40	576526.51	2181179.40	-	0.1	-
63	576531.41	2181181.36	576531.41	2181181.36	-	0.1	-
64	576531.55	2181181.05	576531.55	2181181.05	-	0.1	-
65	576534.67	2181182.30	576534.67	2181182.30	-	0.1	-
66	576534.44	2181182.88	576534.44	2181182.88	-	0.1	-
67	576537.55	2181184.04	576537.55	2181184.04	-	0.1	-
68	576535.42	2181189.32	576535.42	2181189.32	-	0.1	-
69	576542.19	2181192.05	576542.19	2181192.05	-	0.1	-
54	576559.59	2181200.55	576559.59	2181200.55	-	0.1	-

2. Сведения о частях границ уточняемого земельного участка с кадастровым номером 53:23:7104108:239 :

Обозначение части границ		Горизонтальное положение (S), м	Описание прохождения части границ	Сведения о согласовании местоположения границ (согласовано/спорное)
от т.	до т.			
1	2	3	4	5
54	32	9.24	-	-
32	55	0.56	-	-
55	31	6.68	-	-
31	56	40.47	-	-
56	57	2.51	-	-

2. Сведения о частях границ уточняемого земельного участка с кадастровым номером 53:23:7104108:239 :				
Обозначение части границ		Горизонтальное проложение (S), м	Описание прохождения части границ	Сведения о согласовании местоположения границ (согласовано/спорное)
от т.	до т.			
1	2	3	4	5
57	58	0.70	-	-
58	59	5.97	-	-
59	60	14.83	-	-
60	61	2.23	-	-
61	62	3.35	-	-
62	63	5.28	-	-
63	64	0.34	-	-
64	65	3.36	-	-
65	66	0.62	-	-
66	67	3.32	-	-
67	68	5.69	-	-
68	69	7.30	-	-
69	54	19.37	-	-
3. Сведения о характеристиках уточняемого земельного участка с кадастровым номером 53:23:7104108:239 :				
№ п/п	Наименование характеристики		Значение характеристики	
1	2		3	
1.	Адрес земельного участка		-	
1.1.	Сведения о местоположении земельного участка (при отсутствии адреса) в структурированном в соответствии с федеральной информационной адресной системой виде		Российская Федерация, Новгородская область, город Великий Новгород, город Великий Новгород, улица Панкратова, участок 16	
1.2.	Дополнительные сведения о местоположении земельного участка		-	
2.	Площадь земельного участка ± величина погрешности определения (вычисления) площади (P ± ΔP), м2		820 ± 10	
3.	Формула, примененная для расчета предельной допустимой погрешности определения площади земельного участка, с подставленными значениями и итоговые (вычисленные) значения (ΔP), м2		$\Delta P = 3.5 * M_t * \sqrt{P} = 3.5 * 0,1 * \sqrt{820} = 10$	
4.	Площадь земельного участка согласно сведениям Единого государственного реестра недвижимости (P _{кад}), м2		819	
5.	Оценка расхождения P и P _{кад} (P - P _{кад}), м2		1	
6.	Предельные минимальный и максимальный размеры земельного участка (P _{мин} и P _{макс}), м2		- -	
7.	Кадастровый номер или иной государственный учетный номер (инвентарный) объекта недвижимости, расположенного на земельном участке		53:23:7104108:236	
8.	Вид (виды) разрешенного использования		-	
8.1.	Дополнительные сведения об использовании земельного участка		-	
9.	Сведения о земельных участках (землях общего пользования, территории общего пользования), посредством которых обеспечивается доступ		Земли общего пользования	
10.	Иные сведения		-	

4. Пояснения к сведениям об уточняемом земельном участке с кадастровым номером 53:23:7104108:239 :

1.

-

Сведения об уточняемых земельных участках, необходимые для исправления реестровых ошибок в сведениях о местоположении их границ

1. Сведения о характерных точках границ уточняемого земельного участка с кадастровым номером 53:23:7104108:241 :

Система координат 53.2

Зона №2

Обозначение характерных точек границ	Координаты, м				Метод определения координат	Формулы, примененные для расчета средней квадратической погрешности определения координат характерных точек границ (Mt), с подставленными в такие формулы значениями и итоговые (вычисленные) значения Mt, м	Описание закрепления точки
	содержатся в Едином государственном реестре недвижимости		определены в результате выполнения комплексных кадастровых работ				
	X	Y	X	Y			
1	2	3	4	5	6	7	8
						-	
16	576579.04	2181149.78	576579.04	2181149.78	Метод спутниковых геодезических измерений (определений)	$Mt = \sqrt{(m_0^2 + m_1^2)}$	-
15	576577.10	2181156.15	576577.10	2181156.15	Метод спутниковых геодезических измерений (определений)	$Mt = \sqrt{(m_0^2 + m_1^2)}$	-
14	576575.90	2181158.76	576575.90	2181158.76	Метод спутниковых геодезических измерений (определений)	$Mt = \sqrt{(m_0^2 + m_1^2)}$	-
13	576574.91	2181161.37	576574.91	2181161.37	Метод спутниковых геодезических измерений (определений)	$Mt = \sqrt{(m_0^2 + m_1^2)}$	-
70	576574.82	2181161.07	576574.82	2181161.07	Метод спутниковых геодезических измерений (определений)	$Mt = \sqrt{(m_0^2 + m_1^2)}$	-
71	576570.49	2181159.09	-	-	-	0.1	-
72	576536.51	2181144.34	576536.51	2181144.34	Метод спутниковых геодезических измерений (определений)	$Mt = \sqrt{(m_0^2 + m_1^2)}$	-
73	576535.10	2181143.76	576535.10	2181143.76	Метод спутниковых геодезических измерений (определений)	$Mt = \sqrt{(m_0^2 + m_1^2)}$	-
45	576539.63	2181132.40	576539.63	2181132.40	Метод спутниковых геодезических измерений (определений)	$Mt = \sqrt{(m_0^2 + m_1^2)}$	-

1. Сведения о характерных точках границ уточняемого земельного участка с кадастровым номером 53:23:7104108:241 :							
Система координат 53.2							Зона № 2
Обозначение характерных точек границ	Координаты, м				Метод определения координат	Формулы, примененные для расчета средней квадратической погрешности определения координат характерных точек границ (Mt), с подставленными в такие формулы значениями и итоговые (вычисленные) значения Mt, м	Описание закрепления точки
	содержатся в Едином государственном реестре недвижимости		определены в результате выполнения комплексных кадастровых работ				
	X	Y	X	Y			
1	2	3	4	5	6	7	8
44	576541.03	2181132.99	576541.03	2181132.99	Метод спутниковых геодезических измерений (определений)	$Mt = \sqrt{(m_0^2 + m_1^2)}$	-
43	576547.74	2181135.58	576547.74	2181135.58	Метод спутниковых геодезических измерений (определений)	$Mt = \sqrt{(m_0^2 + m_1^2)}$	-
42	576547.52	2181136.03	576547.52	2181136.03	Метод спутниковых геодезических измерений (определений)	$Mt = \sqrt{(m_0^2 + m_1^2)}$	-
41	576560.24	2181141.27	576560.24	2181141.27	Метод спутниковых геодезических измерений (определений)	$Mt = \sqrt{(m_0^2 + m_1^2)}$	-
40	576562.29	2181142.56	576562.29	2181142.56	Метод спутниковых геодезических измерений (определений)	$Mt = \sqrt{(m_0^2 + m_1^2)}$	-
39	576578.15	2181149.36	576578.15	2181149.36	Метод спутниковых геодезических измерений (определений)	$Mt = \sqrt{(m_0^2 + m_1^2)}$	-
16	576579.04	2181149.78	576579.04	2181149.78	Метод спутниковых геодезических измерений (определений)	$Mt = \sqrt{(m_0^2 + m_1^2)}$	-
2. Сведения о частях границ уточняемого земельного участка с кадастровым номером 53:23:7104108:241 :							
Обозначение части границ		Горизонтальное проложение (S), м	Описание прохождения части границ	Сведения о согласовании местоположения границ (согласовано/спорное)			
от т.	до т.						
1	2	3	4	5			
16	15	6.66	-	-			
15	14	2.87	-	-			
14	13	2.79	-	-			
13	70	0.31	-	-			
70	72	41.80	-	-			

2. Сведения о частях границ уточняемого земельного участка с кадастровым номером 53:23:7104108:241 :				
Обозначение части границ		Горизонтальное проложение (S), м	Описание прохождения части границ	Сведения о согласовании местоположения границ (согласовано/спорное)
от т.	до т.			
1	2	3	4	5
72	73	1.52	-	-
73	45	12.23	-	-
45	44	1.52	-	-
44	43	7.19	-	-
43	42	0.50	-	-
42	41	13.76	-	-
41	40	2.42	-	-
40	39	17.26	-	-
39	16	0.98	-	-
3. Сведения о характеристиках уточняемого земельного участка с кадастровым номером 53:23:7104108:241 :				
№ п/п	Наименование характеристики		Значение характеристики	
1	2		3	
1.	Адрес земельного участка		-	
1.1.	Сведения о местоположении земельного участка (при отсутствии адреса) в структурированном в соответствии с федеральной информационной адресной системой виде		Российская Федерация, Новгородская область, город Великий Новгород, переулок Знаменский, участок 27	
1.2.	Дополнительные сведения о местоположении земельного участка		-	
2.	Площадь земельного участка ± величина погрешности определения (вычисления) площади (P ± ΔP), м ²		527 ± 8	
3.	Формула, примененная для расчета предельной допустимой погрешности определения площади земельного участка, с подставленными значениями и итоговые (вычисленные) значения (ΔP), м ²		$\Delta P = 3.5 * M_t * \sqrt{P} = 3.5 * 0,1 * \sqrt{527} = 8$	
4.	Площадь земельного участка согласно сведениям Единого государственного реестра недвижимости (P _{кад}), м ²		525	
5.	Оценка расхождения P и P _{кад} (P - P _{кад}), м ²		2	
6.	Предельные минимальный и максимальный размеры земельного участка (P _{мин} и P _{макс}), м ²		- -	
7.	Кадастровый номер или иной государственный учетный номер (инвентарный) объекта недвижимости, расположенного на земельном участке		53:23:7106901:30	
8.	Вид (виды) разрешенного использования		-	
8.1.	Дополнительные сведения об использовании земельного участка		-	
9.	Сведения о земельных участках (землях общего пользования, территории общего пользования), посредством которых обеспечивается доступ		Земли общего пользования	
10.	Иные сведения		-	
4. Пояснения к сведениям об уточняемом земельном участке с кадастровым номером 53:23:7104108:241 :				
1.	-			

**Описание местоположения зданий, сооружений,
объектов незавершенного строительства на земельном участке**

**1. Сведения о характерных точках контура объекта недвижимости
с кадастровым номером : 53:23:7104108:11 :**

Система координат МСК-53, зона 2

Зона № 2

Обозначение характерных точек контура	Содержатся в Едином государственном реестре недвижимости			Определены в ходе выполнения комплексных кадастровых работ			Метод опреде ления коор динат	Формулы, примененные для расчета средней квадратической погрешности определения координат характерных точек (Mt), м, с подставленными в такие формулы значениями и итоговые (вычисленные) значения Mt, м
	Координаты, м		Ради ус, м	Координаты, м		Ради ус, м		
	X	Y	R	X	Y	R		
1	2	3	4	5	6	7	8	9
								-
н50	-	-	-	576605.80	2181118.26	-	-	-
н60	-	-	-	576621.74	2181124.94	-	-	-
н70	-	-	-	576614.44	2181144.22	-	-	-
н80	-	-	-	576598.03	2181137.20	-	-	-
н90	-	-	-	576600.02	2181132.47	-	-	-
н100	-	-	-	576598.70	2181130.32	-	-	-
н110	-	-	-	576598.26	2181128.05	-	-	-
н120	-	-	-	576599.44	2181125.45	-	-	-
н130	-	-	-	576600.98	2181124.59	-	-	-
н140	-	-	-	576603.20	2181124.35	-	-	-
н50	-	-	-	576605.80	2181118.26	-	-	-

**2. Сведения о характеристиках объекта недвижимости
с кадастровым номером : 53:23:7104108:11 :**

№ п/п	Наименование характеристики	Значение характеристики
1	2	3
1.	Вид объекта недвижимости	здание
2.	Ранее присвоенный государственный учетный номер (инвентарный) здания, сооружения, объекта незавершенного строительства	-
3.	Кадастровый номер земельного участка (земельных участков), в границах которого (которых) расположены здание, сооружение, объект незавершенного строительства	53:23:7104108:1
4.	Уникальный учетный номер кадастрового квартала, в границах которого расположены здание, сооружение, объект незавершенного строительства	53:23:7104108
5.	Адрес здания, сооружения, объекта незавершенного строительства	Российская Федерация, Новгородская область, город Великий Новгород, улица Ильина
5.1.	Сведения о местоположении здания, сооружения, объекта незавершенного строительства (при отсутствии адреса) в структурированном в соответствии с федеральной информационной адресной системой виде	-
5.2.	Дополнительные сведения о местоположении	-

2. Сведения о характеристиках объекта недвижимости с кадастровым номером : 53:23:7104108:11 :

№ п/п	Наименование характеристики	Значение характеристики
1	2	3
6.	Иные сведения	-

3. Пояснения к сведениям об объекте недвижимости с кадастровым номером 53:23:7104108:11 :

1.	-
----	---

Описание местоположения зданий, сооружений, объектов незавершенного строительства на земельном участке

1. Сведения о характерных точках контура объекта недвижимости с кадастровым номером : 53:23:7104108:12 :

Система координат МСК-53, зона 2

Зона № 2

Обозначение характерных точек контура	Содержатся в Едином государственном реестре недвижимости			Определены в ходе выполнения комплексных кадастровых работ			Метод определения координат	Формулы, примененные для расчета средней квадратической погрешности определения координат характерных точек (Mt), м, с подставленными в такие формулы значениями и итоговые (вычисленные) значения Mt, м
	Координаты, м		Радиус, м	Координаты, м		Радиус, м		
	X	Y	R	X	Y	R		
1	2	3	4	5	6	7	8	9
								-
н150	-	-	-	576567.07	2181107.15	-	-	-
н160	-	-	-	576563.53	2181115.25	-	-	-
н170	-	-	-	576555.11	2181111.75	-	-	-
н180	-	-	-	576557.81	2181105.25	-	-	-
н190	-	-	-	576563.49	2181107.61	-	-	-
н200	-	-	-	576564.27	2181105.97	-	-	-
н150	-	-	-	576567.07	2181107.15	-	-	-

2. Сведения о характеристиках объекта недвижимости с кадастровым номером : 53:23:7104108:12 :

№ п/п	Наименование характеристики	Значение характеристики
1	2	3
1.	Вид объекта недвижимости	здание
2.	Ранее присвоенный государственный учетный номер (инвентарный) здания, сооружения, объекта незавершенного строительства	-
3.	Кадастровый номер земельного участка (земельных участков), в границах которого (которых) расположены здание, сооружение, объект незавершенного строительства	53:23:7104108:9
4.	Уникальный учетный номер кадастрового квартала, в границах которого расположены здание, сооружение, объект незавершенного строительства	53:23:7104108
5.	Адрес здания, сооружения, объекта незавершенного строительства	Российская Федерация, Новгородская область, город Великий Новгород, переулок Знаменский
5.1.	Сведения о местоположении здания, сооружения, объекта незавершенного строительства (при отсутствии адреса) в структурированном в соответствии с федеральной информационной адресной системой виде	-
5.2.	Дополнительные сведения о местоположении	-
6.	Иные сведения	-

3. Пояснения к сведениям об объекте недвижимости с кадастровым номером 53:23:7104108:12 :

1.	-
----	---

Описание местоположения зданий, сооружений, объектов незавершенного строительства на земельном участке

1. Сведения о характерных точках контура объекта недвижимости с кадастровым номером : 53:23:7104108:13 :

Система координат МСК-53, зона 2

Зона № 2

Обозначение характерных точек контура	Содержатся в Едином государственном реестре недвижимости			Определены в ходе выполнения комплексных кадастровых работ			Метод опреде ления коор динат	Формулы, примененные для расчета средней квадратической погрешности определения координат характерных точек (Mt), м, с подставленными в такие формулы значениями и итоговые (вычисленные) значения Mt, м
	Координаты, м		Ради ус, м	Координаты, м		Ради ус, м		
	X	Y	R	X	Y	R		
1	2	3	4	5	6	7	8	9
								-
н210	-	-	-	576586.85	2181173.73	-	-	-
н220	-	-	-	576602.93	2181180.40	-	-	-
н230	-	-	-	576601.73	2181183.41	-	-	-
н240	-	-	-	576604.10	2181184.38	-	-	-
н250	-	-	-	576602.05	2181189.48	-	-	-
н260	-	-	-	576599.67	2181188.44	-	-	-
н270	-	-	-	576596.95	2181195.26	-	-	-
н280	-	-	-	576580.80	2181188.51	-	-	-
н210	-	-	-	576586.85	2181173.73	-	-	-

2. Сведения о характеристиках объекта недвижимости с кадастровым номером : 53:23:7104108:13 :

№ п/п	Наименование характеристики	Значение характеристики
1	2	3
1.	Вид объекта недвижимости	здание
2.	Ранее присвоенный государственный учетный номер (инвентарный) здания, сооружения, объекта незавершенного строительства	-
3.	Кадастровый номер земельного участка (земельных участков), в границах которого (которых) расположены здание, сооружение, объект незавершенного строительства	53:23:7104108:3
4.	Уникальный учетный номер кадастрового квартала, в границах которого расположены здание, сооружение, объект незавершенного строительства	53:23:7104108
5.	Адрес здания, сооружения, объекта незавершенного строительства	Российская Федерация, Новгородская область, город Великий Новгород, улица Ильина
5.1.	Сведения о местоположении здания, сооружения, объекта незавершенного строительства (при отсутствии адреса) в структурированном в соответствии с федеральной информационной адресной системой виде	-
5.2.	Дополнительные сведения о местоположении	-
6.	Иные сведения	-

3. Пояснения к сведениям об объекте недвижимости с кадастровым номером 53:23:7104108:13 :

1.

-

Описание местоположения зданий, сооружений, объектов незавершенного строительства на земельном участке

1. Сведения о характерных точках контура объекта недвижимости с кадастровым номером : 53:23:7104108:14 :

Система координат МСК-53, зона 2

Зона № 2

Обозначение характерных точек контура	Содержатся в Едином государственном реестре недвижимости			Определены в ходе выполнения комплексных кадастровых работ			Метод определения координат	Формулы, примененные для расчета средней квадратической погрешности определения координат характерных точек (Mt), м, с подставленными в такие формулы значениями и итоговые (вычисленные) значения Mt, м
	Координаты, м		Радиус, м	Координаты, м		Радиус, м		
	X	Y	R	X	Y	R		
1	2	3	4	5	6	7	8	9
								-
н29О	-	-	-	576616.10	2181169.53	-	-	-
н30О	-	-	-	576608.80	2181166.23	-	-	-
н31О	-	-	-	576615.48	2181150.70	-	-	-
н32О	-	-	-	576622.66	2181153.76	-	-	-
н29О	-	-	-	576616.10	2181169.53	-	-	-

2. Сведения о характеристиках объекта недвижимости с кадастровым номером : 53:23:7104108:14 :

№ п/п	Наименование характеристики	Значение характеристики
1	2	3
1.	Вид объекта недвижимости	здание
2.	Ранее присвоенный государственный учетный номер (инвентарный) здания, сооружения, объекта незавершенного строительства	-
3.	Кадастровый номер земельного участка (земельных участков), в границах которого (которых) расположены здание, сооружение, объект незавершенного строительства	53:23:7104108:2
4.	Уникальный учетный номер кадастрового квартала, в границах которого расположены здание, сооружение, объект незавершенного строительства	53:23:7104108
5.	Адрес здания, сооружения, объекта незавершенного строительства	Российская Федерация, 173000, Новгородская область, город Великий Новгород, улица Ильина
5.1.	Сведения о местоположении здания, сооружения, объекта незавершенного строительства (при отсутствии адреса) в структурированном в соответствии с федеральной информационной адресной системой виде	-
5.2.	Дополнительные сведения о местоположении	-
6.	Иные сведения	-

3. Пояснения к сведениям об объекте недвижимости с кадастровым номером 53:23:7104108:14 :

1.	-
----	---

**Описание местоположения зданий, сооружений,
объектов незавершенного строительства на земельном участке**

1. Сведения о характерных точках контура объекта недвижимости с кадастровым номером : 53:23:7104108:15 :

Система координат МСК-53, зона 2

Зона № 2

Обозначение характерных точек контура	Содержатся в Едином государственном реестре недвижимости			Определены в ходе выполнения комплексных кадастровых работ			Метод определения координат	Формулы, примененные для расчета средней квадратической погрешности определения координат характерных точек (Mt), м, с подставленными в такие формулы значениями и итоговые (вычисленные) значения Mt, м
	Координаты, м		Радиус, м	Координаты, м		Радиус, м		
	X	Y	R	X	Y	R		
1	2	3	4	5	6	7	8	9
								-
н33О	-	-	-	576595.42	2181221.80	-	-	-
н34О	-	-	-	576588.98	2181219.36	-	-	-
н35О	-	-	-	576591.05	2181213.44	-	-	-
н36О	-	-	-	576589.33	2181212.72	-	-	-
н37О	-	-	-	576588.39	2181210.74	-	-	-
н38О	-	-	-	576588.30	2181208.25	-	-	-
н39О	-	-	-	576588.98	2181206.53	-	-	-
н40О	-	-	-	576590.44	2181205.23	-	-	-
н41О	-	-	-	576593.14	2181203.36	-	-	-
н42О	-	-	-	576601.53	2181206.77	-	-	-
н33О	-	-	-	576595.42	2181221.80	-	-	-

2. Сведения о характеристиках объекта недвижимости с кадастровым номером : 53:23:7104108:15 :

№ п/п	Наименование характеристики	Значение характеристики
1	2	3
1.	Вид объекта недвижимости	здание
2.	Ранее присвоенный государственный учетный номер (инвентарный) здания, сооружения, объекта незавершенного строительства	-
3.	Кадастровый номер земельного участка (земельных участков), в границах которого (которых) расположены здание, сооружение, объект незавершенного строительства	53:23:7104108:4
4.	Уникальный учетный номер кадастрового квартала, в границах которого расположены здание, сооружение, объект незавершенного строительства	53:23:7104108
5.	Адрес здания, сооружения, объекта незавершенного строительства	Российская Федерация, 173000, Новгородская область, город Великий Новгород, улица Ильина
5.1.	Сведения о местоположении здания, сооружения, объекта незавершенного строительства (при отсутствии адреса) в структурированном в соответствии с федеральной информационной адресной системой виде	-
5.2.	Дополнительные сведения о местоположении	-

2. Сведения о характеристиках объекта недвижимости с кадастровым номером : 53:23:7104108:15 :

№ п/п	Наименование характеристики	Значение характеристики
1	2	3
6.	Иные сведения	-

3. Пояснения к сведениям об объекте недвижимости с кадастровым номером 53:23:7104108:15 :

1.	-
----	---

**Описание местоположения зданий, сооружений,
объектов незавершенного строительства на земельном участке**

1. Сведения о характерных точках контура объекта недвижимости с кадастровым номером : 53:23:7104108:23 :

Система координат МСК-53, зона 2

Зона № 2

Обозначение характерных точек контура	Содержатся в Едином государственном реестре недвижимости			Определены в ходе выполнения комплексных кадастровых работ			Метод определения координат	Формулы, примененные для расчета средней квадратической погрешности определения координат характерных точек (Mt), м, с подставленными в такие формулы значениями и итоговые (вычисленные) значения Mt, м
	Координаты, м		Радиус, м	Координаты, м		Радиус, м		
	X	Y	R	X	Y	R		
1	2	3	4	5	6	7	8	9
								-
н43О	-	-	-	576602.67	2181173.54	-	-	-
н44О	-	-	-	576596.18	2181170.71	-	-	-
н45О	-	-	-	576598.10	2181166.20	-	-	-
н46О	-	-	-	576604.56	2181169.14	-	-	-
н43О	-	-	-	576602.67	2181173.54	-	-	-

2. Сведения о характеристиках объекта недвижимости с кадастровым номером : 53:23:7104108:23 :

№ п/п	Наименование характеристики	Значение характеристики
1	2	3
1.	Вид объекта недвижимости	здание
2.	Ранее присвоенный государственный учетный номер (инвентарный) здания, сооружения, объекта незавершенного строительства	-
3.	Кадастровый номер земельного участка (земельных участков), в границах которого (которых) расположены здание, сооружение, объект незавершенного строительства	53:23:7104108:2
4.	Уникальный учетный номер кадастрового квартала, в границах которого расположены здание, сооружение, объект незавершенного строительства	53:23:7104108
5.	Адрес здания, сооружения, объекта незавершенного строительства	Российская Федерация, 173000, Новгородская область, город Великий Новгород, улица Ильина
5.1.	Сведения о местоположении здания, сооружения, объекта незавершенного строительства (при отсутствии адреса) в структурированном в соответствии с федеральной информационной адресной системой виде	-
5.2.	Дополнительные сведения о местоположении	-
6.	Иные сведения	-

3. Пояснения к сведениям об объекте недвижимости с кадастровым номером 53:23:7104108:23 :

1.	-
----	---

Описание местоположения зданий, сооружений, объектов незавершенного строительства на земельном участке

1. Сведения о характерных точках контура объекта недвижимости с кадастровым номером : 53:23:7106901:30 :

Система координат МСК-53, зона 2

Зона № 2

Обозначение характерных точек контура	Содержатся в Едином государственном реестре недвижимости			Определены в ходе выполнения комплексных кадастровых работ			Метод определения координат	Формулы, примененные для расчета средней квадратической погрешности определения координат характерных точек (Mt), м, с подставленными в такие формулы значениями и итоговые (вычисленные) значения Mt, м
	Координаты, м		Радиус, м	Координаты, м		Радиус, м		
	X	Y	R	X	Y	R		
1	2	3	4	5	6	7	8	9
								-
н47О	-	-	-	576557.54	2181141.53	-	-	-
н48О	-	-	-	576553.46	2181150.96	-	-	-
н49О	-	-	-	576542.04	2181145.59	-	-	-
н50О	-	-	-	576546.11	2181136.41	-	-	-
н47О	-	-	-	576557.54	2181141.53	-	-	-

2. Сведения о характеристиках объекта недвижимости с кадастровым номером : 53:23:7106901:30 :

№ п/п	Наименование характеристики	Значение характеристики
1	2	3
1.	Вид объекта недвижимости	здание
2.	Ранее присвоенный государственный учетный номер (инвентарный) здания, сооружения, объекта незавершенного строительства	-
3.	Кадастровый номер земельного участка (земельных участков), в границах которого (которых) расположены здание, сооружение, объект незавершенного строительства	53:23:7104108:241
4.	Уникальный учетный номер кадастрового квартала, в границах которого расположены здание, сооружение, объект незавершенного строительства	53:23:7104108
5.	Адрес здания, сооружения, объекта незавершенного строительства	Российская Федерация, Новгородская область, город Великий Новгород, переулок Знаменский
5.1.	Сведения о местоположении здания, сооружения, объекта незавершенного строительства (при отсутствии адреса) в структурированном в соответствии с федеральной информационной адресной системой виде	-
5.2.	Дополнительные сведения о местоположении	-
6.	Иные сведения	-

3. Пояснения к сведениям об объекте недвижимости с кадастровым номером 53:23:7106901:30 :

1.	-
----	---

Описание местоположения зданий, сооружений, объектов незавершенного строительства на земельном участке

1. Сведения о характерных точках контура объекта недвижимости с кадастровым номером : 53:23:7106901:48 :

Система координат МСК-53, зона 2

Зона № 2

Обозначение характерных точек контура	Содержатся в Едином государственном реестре недвижимости			Определены в ходе выполнения комплексных кадастровых работ			Метод опреде ления коор динат	Формулы, примененные для расчета средней квадратической погрешности определения координат характерных точек (Mt), м, с подставленными в такие формулы значениями и итоговые (вычисленные) значения Mt, м
	Координаты, м		Ради ус, м	Координаты, м		Ради ус, м		
	X	Y	R	X	Y	R		
1	2	3	4	5	6	7	8	9
								-
н51О	-	-	-	576559.08	2181130.03	-	-	-
н52О	-	-	-	576555.86	2181137.17	-	-	-
н53О	-	-	-	576548.71	2181134.03	-	-	-
н54О	-	-	-	576550.96	2181128.47	-	-	-
н55О	-	-	-	576554.78	2181130.20	-	-	-
н56О	-	-	-	576555.52	2181128.45	-	-	-
н51О	-	-	-	576559.08	2181130.03	-	-	-

2. Сведения о характеристиках объекта недвижимости с кадастровым номером : 53:23:7106901:48 :

№ п/п	Наименование характеристики	Значение характеристики
1	2	3
1.	Вид объекта недвижимости	здание
2.	Ранее присвоенный государственный учетный номер (инвентарный) здания, сооружения, объекта незавершенного строительства	-
3.	Кадастровый номер земельного участка (земельных участков), в границах которого (которых) расположены здание, сооружение, объект незавершенного строительства	53:23:7104108:8
4.	Уникальный учетный номер кадастрового квартала, в границах которого расположены здание, сооружение, объект незавершенного строительства	53:23:7104108
5.	Адрес здания, сооружения, объекта незавершенного строительства	Российская Федерация, 173000, Новгородская область, город Великий Новгород, переулок Знаменский
5.1.	Сведения о местоположении здания, сооружения, объекта незавершенного строительства (при отсутствии адреса) в структурированном в соответствии с федеральной информационной адресной системой виде	-
5.2.	Дополнительные сведения о местоположении	-
6.	Иные сведения	-

3. Пояснения к сведениям об объекте недвижимости с кадастровым номером 53:23:7106901:48 :

1.	-
----	---

**Описание местоположения зданий, сооружений,
объектов незавершенного строительства на земельном участке**

**1. Сведения о характерных точках контура объекта недвижимости
с кадастровым номером : 53:23:7106901:89 :**

Система координат МСК-53, зона 2

Зона № 2

Обозначение характерных точек контура	Содержатся в Едином государственном реестре недвижимости			Определены в ходе выполнения комплексных кадастровых работ			Метод опреде ления коор динат	Формулы, примененные для расчета средней квадратической погрешности определения координат характерных точек (Mt), м, с подставленными в такие формулы значениями и итоговые (вычисленные) значения Mt, м
	Координаты, м		Ради ус, м	Координаты, м		Ради ус, м		
	X	Y	R	X	Y	R		
1	2	3	4	5	6	7	8	9
								-
н57О	-	-	-	576542.33	2181154.87	-	-	-
н58О	-	-	-	576553.68	2181159.92	-	-	-
н59О	-	-	-	576553.93	2181161.42	-	-	-
н60О	-	-	-	576552.43	2181164.67	-	-	-
н61О	-	-	-	576551.43	2181165.12	-	-	-
н62О	-	-	-	576548.73	2181171.22	-	-	-
н63О	-	-	-	576537.33	2181165.97	-	-	-
н57О	-	-	-	576542.33	2181154.87	-	-	-

**2. Сведения о характеристиках объекта недвижимости
с кадастровым номером : 53:23:7106901:89 :**

№ п/п	Наименование характеристики	Значение характеристики
1	2	3
1.	Вид объекта недвижимости	здание
2.	Ранее присвоенный государственный учетный номер (инвентарный) здания, сооружения, объекта незавершенного строительства	-
3.	Кадастровый номер земельного участка (земельных участков), в границах которого (которых) расположены здание, сооружение, объект незавершенного строительства	53:23:7104108:242
4.	Уникальный учетный номер кадастрового квартала, в границах которого расположены здание, сооружение, объект незавершенного строительства	53:23:7104108
5.	Адрес здания, сооружения, объекта незавершенного строительства	Российская Федерация, Новгородская область, город Великий Новгород, переулок Знаменский
5.1.	Сведения о местоположении здания, сооружения, объекта незавершенного строительства (при отсутствии адреса) в структурированном в соответствии с федеральной информационной адресной системой виде	-
5.2.	Дополнительные сведения о местоположении	-
6.	Иные сведения	-

3. Пояснения к сведениям об объекте недвижимости с кадастровым номером 53:23:7106901:89 :

1.

-

Схема границ земельных участков



Масштаб 1:900

Условные обозначения

- - Часть границы, местоположение которой определено при выполнении кадастровых работ

Схема границ земельных участков

- - Характерная точка границы земельного участка, сведения ЕГРН о которой соответствуют требованиям, установленным в соответствии с частью 13 статьи 22 Федерального закона от 13 июля 2015 г. N 218-ФЗ "О государственной регистрации недвижимости"
- - Характерная точка контура здания, сооружения, объекта незавершенного строительства
- - Характерная точка границы, сведения о которой позволяют однозначно определить ее положение на местности
- 1 - Обозначение характерной точки, местоположение которой не изменилось или было уточнено

н1У(9)

- Обозначение новой характерной точки

:1

- Кадастровый номер земельного участка

:235

- Кадастровый номер здания

:9808

- Кадастровый номер сооружения

:11

- Уточняемое здание

:16194 (2)

- Обозначение контура земельного участка

:10070 (70)

- Обозначение контура сооружения

————— - Часть границы, сведения ЕГРН о которой позволяют однозначно определить ее положение на местности

————— - Часть контура, образованного проекцией вновь образованного наземного конструктивного элемента здания, сооружения, объекта незавершенного строительства

————— - Часть контура, образованного проекцией существующего в ЕГРН наземного конструктивного элемента здания, сооружения, объекта незавершенного строительства

- - Характерная точка границы земельного участка, сведения о которой отсутствуют в ЕГРН, местоположение которой определено при кадастровых работах (новая характерная точка)

Схема геодезических построений



Масштаб 1:100000

Условные обозначения





-  - Пункт государственной геодезической сети
-  - Часть границы, сведения ЕГРН о которой позволяют однозначно определить ее положение на местности
-  - Точка съёмочного обоснования
-  - Направления геодезических построений при определении координат характерных точек границ земельного участка
- 5083.68 - Расстояние от пункта ГГС до характерной точки границы ЗУ
- Витка - Название пункта ГГС

Схема геодезических построений



Масштаб 1:100000

Условные обозначения

- △ - Пункт государственной геодезической сети
 - - Часть границы, сведения ЕГРН о которой позволяют однозначно определить ее положение на местности
 - - Точка съёмочного обоснования
 - - Направления геодезических построений при определении координат характерных точек границ земельного участка
- 5083.68 - Расстояние от пункта ГГС до характерной точки границы ЗУ
 Vitka - Название пункта ГГС

Схема границ земельных участков



Масштаб 1:900

Условные обозначения

— - Часть границы, местоположение которой определено при выполнении кадастровых работ

Схема границ земельных участков

- - Характерная точка границы земельного участка, сведения ЕГРН о которой соответствуют требованиям, установленным в соответствии с частью 13 статьи 22 Федерального закона от 13 июля 2015 г. N 218-ФЗ "О государственной регистрации недвижимости"
- - Характерная точка контура здания, сооружения, объекта незавершенного строительства
- - Характерная точка границы, сведения о которой позволяют однозначно определить ее положение на местности
- 1 - Обозначение характерной точки, местоположение которой не изменилось или было уточнено

н1У(9)

- Обозначение новой характерной точки

:1

- Кадастровый номер земельного участка

:235

- Кадастровый номер здания

:9808

- Кадастровый номер сооружения

:11

- Уточняемое здание

:16194 (2)

- Обозначение контура земельного участка

:10070 (70)

- Обозначение контура сооружения

----- - Часть границы, сведения ЕГРН о которой позволяют однозначно определить ее положение на местности

----- - Часть контура, образованного проекцией вновь образованного наземного конструктивного элемента здания, сооружения, объекта незавершенного строительства

----- - Часть контура, образованного проекцией существующего в ЕГРН наземного конструктивного элемента здания, сооружения, объекта незавершенного строительства

- - Характерная точка границы земельного участка, сведения о которой отсутствуют в ЕГРН, местоположение которой определено при кадастровых работах (новая характерная точка)